

U S Ł U G I G E O D E Z Y J N E
Marcin Świąder
80-180 GDAŃSK ul. Orłąt Lwowskich 74
REGON 220788644 NIP 7441069993
tel. 607403507 e-mail: mswiader1@o2.pl

ID zgłoszenia: GKiK – PODGiK.6640.1.3644.2024

**Pan
Augustyn Andrzej**

ZAWIADOMIENIE

- o czynnościach ustalenia przebiegu granic działek ewidencyjnych
- o czynnościach wznowienia znaków granicznych
- o czynnościach wyznaczenia punktów granicznych

Na podstawie:

- § 32 ust. 1 rozporządzenia Ministra Rozwoju, Pracy i Technologii z dnia 27 lipca 2021r. w sprawie ewidencji gruntów i budynków (Dz. U. 2024, poz. 219)
- art. 39 ust. 3, ust 5 ustawy z dnia 17 maja 1989 r. Prawo geodezyjne i kartograficzne (Dz. U. 2023, poz. 1752, ze zmianami)

zawiadamiam, że w dniu **25 września 2024r. (środa) o godzinie 14.00** w miejscowości **Osice**, gmina: **Suchy Dąb**, powiat: **gdański** zostaną przeprowadzone czynności ustalenia przebiegu granic działek ewidencyjnych, czynności wznowienia znaków granicznych nieruchomości oraz czynności wyznaczenia punktów granicznych nieruchomości oznaczonej w ewidencji gruntów i budynków jako działki numer:

- **działka nr 105, działka nr 107, działka nr 108**, położone w miejscowości **Osice**, obręb ewidencyjny: **220407_2.0004**, **Osice**, arkusz mapy: **1**, jednostka ewidencyjna: **220407_2**, **Suchy Dąb**.

Działka sąsiednia: działka nr 106, położona w miejscowości **Osice**, obręb ewidencyjny: **220407_2.0004**, **Osice**, arkusz mapy: **1**, jednostka ewidencyjna: **220407_2**, **Suchy Dąb**.

Miejsce spotkania: miejscowość Osice, gmina: **Suchy Dąb**, powiat: **gdański**, przy drodze na wysokości budynku nr 25.

Proszę o udział w wymienionych czynnościach jako stronę zainteresowaną.

Pouczenie zamieszczono na stronie nr 2/2 niniejszego zawiadomienia.


Telefon kontaktowy do geodety uprawnionego inż. Marcina Świąder: 607 403 507 .

GEODETA UPRAWNIONY

inż. Marcin Świąder
nr upr. GUGiK 20315

Pouczenie:

1. Podmioty winny posiadać dokument umożliwiający ustalenie tożsamości osoby biorącej udział w czynnościach.
2. W imieniu osób nieobecnych mogą występować pisemnie upoważnieni pełnomocnicy.
3. Udział w czynnościach ustalenia przebiegu działek ewidencyjnych leży w interesie podmiotu oraz nieusprawiedliwione niewzięcie w nich udziału nie będzie stanowić przeszkody do ich przeprowadzenia (§ 32 ust. 2 pkt 3 rozporządzenia Ministra Rozwoju, Pracy i Technologii z dnia 27 lipca 2021r. w sprawie ewidencji gruntów i budynków (Dz. U. 2024, poz. 219))
4. Nieusprawiedliwione niestawiennictwo stron nie wstrzymuje czynności geodety - art. 32 ust. 3 ustawy z dnia 17 maja 1989r. Prawo geodezyjne i kartograficzne (Dz. U. 2023, poz. 1752, ze zmianami).
5. Z czynności ustalenia przebiegu granic działek ewidencyjnych zostanie sporządzony protokół.
6. Z czynności wznowienia znaków granicznych zostanie sporządzony protokół.
7. Z czynności wyznaczenia punktów granicznych zostanie sporządzony protokół.


GEODETA USZKADZONY
inż. Marcin Świąder
nr upr. GUGIK 20315

Gdańsk, dnia 13.08.2024r.

U S Ł U G I G E O D E Z Y J N E
Marcin Świąder
80-180 GDAŃSK ul. Orłat Lwowskich 74
REGON 220788644 NIP 7441069993
tel. 607403507 e-mail: mswiader1@o2.pl

ID zgłoszenia: GKiK – PODGiK.6640.1.3644.2024

**Pan
Faliński Jan**

ZAWIADOMIENIE

- o czynnościach ustalenia przebiegu granic działek ewidencyjnych
- o czynnościach wznowienia znaków granicznych
- o czynnościach wyznaczenia punktów granicznych

Na podstawie:

- § 32 ust. 1 rozporządzenia Ministra Rozwoju, Pracy i Technologii z dnia 27 lipca 2021r. w sprawie ewidencji gruntów i budynków (Dz. U. 2024, poz. 219)
- art. 39 ust. 3, ust 5 ustawy z dnia 17 maja 1989 r. Prawo geodezyjne i kartograficzne (Dz. U. 2023, poz. 1752, ze zmianami)

zawiadamiam, że w dniu **25 września 2024r. (środa) o godzinie 14.00** w miejscowości **Osice**, gmina: **Suchy Dąb**, powiat: **gdański** zostaną przeprowadzone czynności ustalenia przebiegu granic działek ewidencyjnych, czynności wznowienia znaków granicznych nieruchomości oraz czynności wyznaczenia punktów granicznych nieruchomości oznaczonej w ewidencji gruntów i budynków jako działki numer:

- **działka nr 105, działka nr 107, działka nr 108**, położone w miejscowości **Osice**, obręb ewidencyjny: **220407_2.0004, Osice**, arkusz mapy: **1**, jednostka ewidencyjna: **220407_2, Suchy Dąb**.

Działka sąsiednia: działka nr 102, położona w miejscowości **Osice**, obręb ewidencyjny: **220407_2.0004, Osice**, arkusz mapy: **1**, jednostka ewidencyjna: **220407_2, Suchy Dąb**.

Miejsce spotkania: miejscowość Osice, gmina: **Suchy Dąb**, powiat: **gdański**, przy drodze na wysokości budynku nr 25.

Proszę o udział w wymienionych czynnościach jako stronę zainteresowaną.

Pouczenie zamieszczono na stronie nr 2/2 niniejszego zawiadomienia.

Telefon kontaktowy do geodety uprawnionego inż. Marcina Świąder: 607 403 507 .


GEODETA UPRAWNIONY

inż. Marcin Świąder
nr. upr. GUGiK 20315

Pouczenie:

1. Podmioty winny posiadać dokument umożliwiający ustalenie tożsamości osoby biorącej udział w czynnościach.
2. W imieniu osób nieobecnych mogą występować pisemnie upoważnieni pełnomocnicy.
3. Udział w czynnościach ustalenia przebiegu działek ewidencyjnych leży w interesie podmiotu oraz nieusprawiedliwione niewzięcie w nich udziału nie będzie stanowić przeszkody do ich przeprowadzenia (§ 32 ust. 2 pkt 3 rozporządzenia Ministra Rozwoju, Pracy i Technologii z dnia 27 lipca 2021r. w sprawie ewidencji gruntów i budynków (Dz. U. 2024, poz. 219))
4. Nieusprawiedliwione niestawiennictwo stron nie wstrzymuje czynności geodety - art. 32 ust. 3 ustawy z dnia 17 maja 1989r. Prawo geodezyjne i kartograficzne (Dz. U. 2023, poz. 1752, ze zmianami).
5. Z czynności ustalenia przebiegu granic działek ewidencyjnych zostanie sporządzony protokół.
6. Z czynności wznowienia znaków granicznych zostanie sporządzony protokół.
7. Z czynności wyznaczenia punktów granicznych zostanie sporządzony protokół.

GEODETA OSOBNICZY


inż. Marcin Świąder
nr upr. GUGIK 20315

U S Ł U G I G E O D E Z Y J N E
Marcin Świąder
80-180 GDAŃSK ul. Orłąt Lwowskich 74
REGON 220788644 NIP 7441069993
tel. 607403507 e-mail: mswiader1@o2.pl

ID zgłoszenia: GKiK – PODGiK.6640.1.3644.2024

**Pan
Pająk Jan**

ZAWIADOMIENIE

- o czynnościach ustalenia przebiegu granic działek ewidencyjnych
- o czynnościach wznowienia znaków granicznych
- o czynnościach wyznaczenia punktów granicznych

Na podstawie:

- § 32 ust. 1 rozporządzenia Ministra Rozwoju, Pracy i Technologii z dnia 27 lipca 2021r. w sprawie ewidencji gruntów i budynków (Dz. U. 2024, poz. 219)
- art. 39 ust. 3, ust 5 ustawy z dnia 17 maja 1989 r. Prawo geodezyjne i kartograficzne (Dz. U. 2023, poz. 1752, ze zmianami)

zawiadamiam, że w dniu **25 września 2024r.** (**środa**) o **godzinie 14.00** w miejscowości **Osice**, gmina: **Suchy Dąb**, powiat: **gdański** zostaną przeprowadzone czynności ustalenia przebiegu granic działek ewidencyjnych, czynności wznowienia znaków granicznych nieruchomości oraz czynności wyznaczenia punktów granicznych nieruchomości oznaczonej w ewidencji gruntów i budynków jako działki numer:

- **działka nr 105, działka nr 107, działka nr 108**, położone w miejscowości **Osice**, obręb ewidencyjny: **220407_2.0004**, **Osice**, arkusz mapy: **1**, jednostka ewidencyjna: **220407_2**, **Suchy Dąb**.

Działka sąsiednia: działka nr 102, położona w miejscowości **Osice**, obręb ewidencyjny: **220407_2.0004**, **Osice**, arkusz mapy: **1**, jednostka ewidencyjna: **220407_2**, **Suchy Dąb**.

Miejsce spotkania: miejscowość Osice, gmina: **Suchy Dąb**, powiat: **gdański**, przy drodze na wysokości budynku nr 25.

Proszę o udział w wymienionych czynnościach jako stronę zainteresowaną.

Pouczenie zamieszczono na stronie nr 2/2 niniejszego zawiadomienia.

Telefon kontaktowy do geodety uprawnionego inż. Marcina Świąder: 607 403 507 .

GEODETA UPRAWNIONY

inż. Marcin Świąder
nr. upr. GUGiK 20315

Pouczenie:

1. Podmioty winny posiadać dokument umożliwiający ustalenie tożsamości osoby biorącej udział w czynnościach.
2. W imieniu osób nieobecnych mogą występować pisemnie upoważnieni pełnomocnicy.
3. Udział w czynnościach ustalenia przebiegu działek ewidencyjnych leży w interesie podmiotu oraz nieusprawiedliwione niewzięcie w nich udziału nie będzie stanowić przeszkody do ich przeprowadzenia (§ 32 ust. 2 pkt 3 rozporządzenia Ministra Rozwoju, Pracy i Technologii z dnia 27 lipca 2021r. w sprawie ewidencji gruntów i budynków (Dz. U. 2024, poz. 219))
4. Nieusprawiedliwione niestawiennictwo stron nie wstrzymuje czynności geodety - art. 32 ust. 3 ustawy z dnia 17 maja 1989r. Prawo geodezyjne i kartograficzne (Dz. U. 2023, poz. 1752, ze zmianami).
5. Z czynności ustalenia przebiegu granic działek ewidencyjnych zostanie sporządzony protokół.
6. Z czynności wznowienia znaków granicznych zostanie sporządzony protokół.
7. Z czynności wyznaczenia punktów granicznych zostanie sporządzony protokół.

GEODETA UPRAWNIONY

inż. Marcin Świąder
nr upr. GUGIK 20315

Gdańsk, dnia 13.08.2024r.

U S Ł U G I G E O D E Z Y J N E
Marcin Świąder
80-180 GDAŃSK ul. Orłat Lwowskich 74
REGON 220788644 NIP 7441069993
tel. 607403507 e-mail: mswiader1@o2.pl

ID zgłoszenia: GKiK – PODGiK.6640.1.3644.2024

**Pani
Pająk Teresa**

ZAWIADOMIENIE

- o czynnościach ustalenia przebiegu granic działek ewidencyjnych
- o czynnościach wznowienia znaków granicznych
- o czynnościach wyznaczenia punktów granicznych

Na podstawie:

- § 32 ust. 1 rozporządzenia Ministra Rozwoju, Pracy i Technologii z dnia 27 lipca 2021r. w sprawie ewidencji gruntów i budynków (Dz. U. 2024, poz. 219)
- art. 39 ust. 3, ust 5 ustawy z dnia 17 maja 1989 r. Prawo geodezyjne i kartograficzne (Dz. U. 2023, poz. 1752, ze zmianami)

zawiadamiam, że w dniu 25 września 2024r. (środa) o godzinie 14.00 w miejscowości **Osice**, gmina: **Suchy Dąb**, powiat: **gdański** zostaną przeprowadzone czynności ustalenia przebiegu granic działek ewidencyjnych, czynności wznowienia znaków granicznych nieruchomości oraz czynności wyznaczenia punktów granicznych nieruchomości oznaczonej w ewidencji gruntów i budynków jako działki numer:

- **działka nr 105, działka nr 107, działka nr 108**, położone w **miejscowości Osice**, obręb ewidencyjny: **220407_2.0004, Osice**, arkusz mapy: **1**, jednostka ewidencyjna: **220407_2, Suchy Dąb**.

Działka sąsiednia: działka nr 102, położona w **miejscowości Osice**, obręb ewidencyjny: **220407_2.0004, Osice**, arkusz mapy: **1**, jednostka ewidencyjna: **220407_2, Suchy Dąb**.

Miejsce spotkania: miejscowość Osice, gmina: **Suchy Dąb**, powiat: **gdański**, przy drodze na wysokości budynku nr 25.

Proszę o udział w wymienionych czynnościach jako stronę zainteresowaną.

Pouczenie zamieszczono na stronie nr 2/2 niniejszego zawiadomienia.


Telefon kontaktowy do geodety uprawnionego inż. Marcina Świąder: 607 403 507 .

GEODETA UPRAWNIONY
inż. Marcin Świąder
nr upr. GUGiK 20315

Pouczenie:

1. Podmioty winny posiadać dokument umożliwiający ustalenie tożsamości osoby biorącej udział w czynnościach.
2. W imieniu osób nieobecnych mogą występować pisemnie upoważnieni pełnomocnicy.
3. Udział w czynnościach ustalenia przebiegu działek ewidencyjnych leży w interesie podmiotu oraz nieusprawiedliwione niewzięcie w nich udziału nie będzie stanowiło przeszkody do ich przeprowadzenia (§ 32 ust. 2 pkt 3 rozporządzenia Ministra Rozwoju, Pracy i Technologii z dnia 27 lipca 2021r. w sprawie ewidencji gruntów i budynków (Dz. U. 2024, poz. 219))
4. Nieusprawiedliwione niestawiennictwo stron nie wstrzymuje czynności geodety - art. 32 ust. 3 ustawy z dnia 17 maja 1989r. Prawo geodezyjne i kartograficzne (Dz. U. 2023, poz. 1752, ze zmianami).
5. Z czynności ustalenia przebiegu granic działek ewidencyjnych zostanie sporządzony protokół.
6. Z czynności wznowienia znaków granicznych zostanie sporządzony protokół.
7. Z czynności wyznaczenia punktów granicznych zostanie sporządzony protokół.

GEODETA OSZCZEGÓLNY


inż. Marcin Świąder
nr. opr. GUGiK 20315