

STRATEGIA ROZWOJU GMINY ZŁOTY STOK

Złoty Stok, 23.11.2004 r.

SPIS TREŚCI

MATERIAŁY ŹRÓDŁOWE

SKŁAD ZESPOŁU DS. OPRACOWANIA STRATEGII ROZWOJU GMINY ŻŁOTY STOK

UŻYWANE SKRÓTY

METODA OPRACOWANIA STRATEGII

I WSTĘP

II OTOCZENIE GMINY ŻŁOTY STOK

II.1. WOJEWÓDZTWO DOLNOŚLĄSKIE

II.1.A. Misja i wizja Dolnego Śląska

II.1.B. Położenie

II.1.C. Pasma rozwoju

II.1.D. Osie rozwoju

II.1.E. Sieć osiedleńcza

II.1.F. Elementy analizy SWOT województwa dolnośląskiego

II.1.G. Cele strategiczne województwa dolnośląskiego

II.2. POWIAT ZĄBKOWICKI

II.2.A. Deklaracja misji

II.2.B. Charakterystyka powiatu

II.2.C. Ogólna charakterystyka obszaru z podziałem na gminy

II.2.D. Współpraca z zagranicą

III GMINA ŻŁOTY STOK

III.1. MISJA GMINY ŻŁOTY STOK

III.2. CHARAKTERYSTYKA GMINY - PUNKT WYJŚCIA

III.2.A. Ludność

III.2.B. Zanieczyszczenie środowiska

III.2.B.a. Zanieczyszczenie gleb

III.2.B.b. Zanieczyszczenie powietrza

III.2.B.c. Zanieczyszczenie wód

III.2.B.d. Zanieczyszczenia elektromagnetyczne

III.3. GOSPODARKA GMINY ŻŁOTY STOK

III.3.A. Gospodarka wodno-ściekowa

III.3.B. Budowa kanalizacji - III etap

III.3.C. Zużycie wody i energii

III.3.D. Łączność

III.3.E. Drogi gminne

III.3.F. Gospodarka gminy w świetle dochodów i wydatków budżetu gminy.

IV ZINTEGROWANE DOMENY STRATEGICZNE

IV.1. DOMENA: SPOŁECZEŃSTWO GMINY

IV.1.A. Cel strategiczny: Rozbudowa infrastruktury komunalnej

Cele operacyjne:

IV.1.A.a. Budowa i modernizacja podstawowej infrastruktury komunalnej

IV.1.A.b. Budowa infrastruktury socjalnej

IV.1.A.c. Budowa i modernizacja infrastruktury sportowo-rekreacyjnej

IV.1.B. Cel strategiczny: Łagodzenie skutków niekorzystnych zjawisk społecznych

Cele operacyjne:

IV.1.B.a. Przeciwdziałanie patologiom społecznym i wykluczeniu społecznemu

IV.1.B.b. Zwiększenie stanu bezpieczeństwa publicznego

IV.1.C. Cel strategiczny: rozwój społeczeństwa obywatelskiego

Cele operacyjne:

IV.1.C.a. Przygotowanie społeczeństwa Gminy do rozwiązywania problemów w nowej rzeczywistości

IV.1.C.b. Rozwój życia kulturalnego i intelektualnego jako alternatywa spędzania czasu wolnego

IV.1.C.c. Promocja aktywnego stylu życia.

IV.2. DOMENA: PRZEDSIĘBIORCZOŚĆ

IV.2.A. Cel strategiczny: Wspieranie rozwoju przedsiębiorczości

Cele operacyjne:

IV.2.A.a. Proprzedsiębiorcza polityka władz Gminy

IV.2.A.b. Reprezentacja i promocja gminy Złoty Stok

IV.2.A.c. Rozbudowa infrastruktury służącej rozwojowi przedsiębiorczości

IV.3. DOMENA: TURYSTYKA I WYPOCZYNEK

IV.3.A. Cel strategiczny: Rozwój i promocja gminy Złoty stok jako regionu

turystycznego oraz wypoczynkowego

Cele operacyjne:

IV.3.A.a. Poprawa wizerunku Gminy

IV.3.A.b. Promocja walorów Gminy

IV.3.A.c. Rozwój i modernizacja infrastruktury turystycznej

IV.3.A.d. Ochrona wartości krajobrazowych, przyrodniczych i kulturowych

IV.3.A.e. Współpraca

MONITORING REALIZACJI STRATEGII ROZWOJU GMINY

PRZEDSIĘWZIĘCIA PRZEWIDZIANE DO DOFINANSOWANIA ZE ŚRODKÓW UNII EUROPEJSKIEJ

MATERIAŁY ŹRÓDŁOWE

- 1973. Biuletyn nr 3 Ziemi Ząbkowickiej.
- 1982. Studium Historyczno-Urbanistyczne Złotego Stoku.
- 1993. Ewidencja Dóbr Kultury Gminy Złoty Stok.
- 1993. Słownik geografii turystycznej Sudetów – Góry Bardzkie.
- 1993. Słownik geografii turystycznej Sudetów – Góry Złote.
- 1995. Góry Złote – geologia, okruszcowanie, ekologia. Materiały z międzynarodowej konferencji naukowej Wrocław - Złoty Stok.
- 1997. Inwentaryzacja złóż surowców mineralnych województwa wałbrzyskiego z uwzględnieniem elementów ochrony środowiska - miasta i gminy Złoty Stok.
- 1998. Laski – monografia historyczna.
- 1998. Strategia Rozwoju Gminy Paczków.
- 1998. Kierunki Strategii Rozwoju Gminy Bardo Śląskie.
- 1998. Projekt użytku ekologicznego "Storczykowa Hałda" w Wąwozie Kłodzkim w Złotym Stoku
- 1999. Program przedsięwzięć rozwojowych dla Gminy i Miasta Złoty Stok, odnowy terenów zdegradowanych, wyznaczenie stref ochronnych.
- 1999 Strategia Rozwoju Miasta Kłodzka.
- 1999. Rocznik Statystyczny .
- 2000. Studium Uwarunkowań i Kierunków Zagospodarowania Przestrzennego Miasta i Gminy Złoty Stok.
- 2000. Strategia Rozwoju Gospodarczego Powiatu Ząbkowickiego.
- 2000. Badanie Klimatu Przedsiębiorczości na terenie Powiatu Ząbkowickiego.
- 2000. Profil Społeczno-Gospodarczy Powiatu Ząbkowickiego.
- 2000. Strategia Rozwoju Województwa Dolnośląskiego.
- 2000-2003. Studium Zagospodarowania Przestrzennego Pasma Drogi Śródsudeckiej.
- 2000. Koncepcja zaopatrzenia Złotego Stoku w wodę pitną.
- 2000. Strategia Rozwoju Miasta Zakopane.
- 2000. Rocznik Statystyczny .
- 2001. Strategia Rozwoju Powiatu Kłodzkiego.
- 2001. Strategia Rozwoju Gminy Kłodzko.

2001. Kierunki Strategii Rozwoju Gminy Kamieniec Ząbkowicki.
2001. Rocznik Statystyczny.
2002. Rocznik Statystyczny.
2002. Bilans zasobów kopalin i wód podziemnych w Polsce (stan na 31 XII 2002r.).
2003. Ankieta skierowana do mieszkańców gminy Złoty Stok.
2003. Inwentaryzacja Przyrodnicza Gminy Złoty Stok.
2003. Rocznik Statystyczny.
2004. Strategia Rozwoju Gospodarczego Powiatu Ząbkowickiego (poprawiona).
2004. Strategia Rozwoju Gminy Złoty Stok I etap.
2004. Plan Zagospodarowania Przestrzennego Gminy Złoty Stok.
2004. Złoty Stok na dawnej pocztówce.
2004. Charakterystyka warunków klimatycznych gminy Złoty Stok.
- 1998.04.28. Rozporządzenie Ministra Ochrony Środowiska, Zasobów Naturalnych i Leśnictwa w sprawie dopuszczalnych wartości stężeń substancji zanieczyszczających powietrze (Dz. U. nr 55, poz. 355).
- 2001.08.14. Rozporządzenie Ministra Środowiska w sprawie określenia rodzajów siedlisk przyrodniczych podlegających ochronie. (Dz. U. Nr 92, poz. 1029).
- 2003.07.23. Ustawa o ochronie zabytków i opiece nad zabytkami (Dz. U. Nr 162, poz. 1568).
2004. Zarządzenie Starosty Ząbkowickiego nr 13/2004 z dnia 16.09.2004 r.
2004. Sprawozdanie R02 o użytkowaniu gruntów w gminie Złoty Stok (stan na dzień 31.05.2004 r.).
2004. Rozporządzenie Wojewody Dolnośląskiego w sprawie wprowadzenia zakazu przebywania na niektórych odcinkach pasa drogi granicznej (Dz.Urz. nr 118, poz. 2086 z dnia 15 czerwca 2004 r.).
- Mapy glebowo - rolnicze gminy Złoty Stok.

**SKŁAD ZESPOŁU
DS. OPRACOWANIA STRATEGII ROZWOJU
GMINY ŻŁOTY STOK**

dr Wojciech Giza -	Zastępca Burmistrza Żłotej Stoku, Przewodniczący Zespołu
mgr Jerzy Tichanowicz -	Przewodniczący Rady Miejskiej
mgr Andrzej Rapacz -	pracownik Starostwa w Ząbkowicach Śl., specjalista ds. wniosków finansowych kierowanych do Unii Europejskiej.
mgr Monika Marmura-Brysiak - (od 23.04.2004)	Podinspektora ds. Społecznych Urzędu Miejskiego.
mgr Waldemar Wieja - (od 23.09.2004)	radny Rady Miejskiej w Żłotym Stoku, historyk, nauczyciel.

W pracach nad Strategią brało udział 50 mieszkańców Gminy i zaproszonych osób spoza niej, 14 radnych Rady Miejskiej i poszczególni pracownicy ze wszystkich referatów Urzędu Miejskiego.

UŻYWANE SKRÓTY

CKiP - Centrum Kultury i Promocji

DŚ - Droga Śródsudecka

GCI - Gminne Centrum Informacji

GDDKiA - Generalna Dyrekcja Dróg Krajowych i Autostrad Oddział we Wrocławiu

GUS - Główny Urząd Statystyczny

KRUPGN - Krajowy Rejestr Urzędowy Podmiotów Gospodarki Narodowej

MENiS - Ministerstwo Edukacji Narodowej i Sportu

OSP - Ochotnicza Straż Pożarna

OPS - Ośrodek Pomocy Społecznej

PFRON - Państwowy Fundusz Rehabilitacji Osób Niepełnosprawnych

PUP - Powiatowy Urząd Pracy

REGON - Rejestr Gospodarki Narodowej (skrótowa nazwa KRUPGN)

SZS - Samorządowy Zespół Szkół

SWOT - (**S**trengths - silne strony; **W**eaknesses - słabe strony; **O**pportunities - szanse; **T**hreats - zagrożenia)

ŚPK - Śnieżnicki Park Krajobrazowy

UE - fundusze strukturalne Unii Europejskiej

UM – Urząd Miejski

WFOŚiGW - Wojewódzki Fundusz Ochrony Środowiska i Gospodarki Wodnej

ZOSRGZS - Zespół ds. Opracowania Strategii Rozwoju Gminy Złoty Stok.

Mg (t) - megagramy (tony).

METODA OPRACOWANIA STRATEGII

Rada Miejska na sesji w dniu 31 marca 2003 r., zadecydowała o opracowaniu Strategii Rozwoju Gminy Złoty Stok we własnym zakresie, to znaczy siłami mieszkańców gminy Złoty Stok. W związku z tym Burmistrz zarządzeniem nr 48/03 z 07 kwietnia 2003 r. powołał Zespół ds. Opracowania Strategii Gminy Złoty Stok.

Za wzór posłużyły strategie gmin i powiatów ościennych oraz województwa dolnośląskiego, przygotowane przez instytucje państwowe i firmy prywatne.

Strategię opracowano na podstawie najlepszych rozwiązań - analizy stanu gminy Złoty Stok z wykorzystaniem analizy SWOT, ankiety skierowanej do mieszkańców Gminy, opinii różnych grup społecznych i pracowników wszystkich referatów Urzędu Miejskiego.

Analiza stanu objęła przede wszystkim lata 2003 i 2004. Jest ona punktem wyjścia do opisanego stanu obecnego Gminy i planów na przyszłość w perspektywie krótko-, średnio- oraz długookresowej.

Uwarunkowania zewnętrzne obejmują lata 1998 - 2004 i dotyczą gmin oraz powiatów ościennych, a także województwa dolnośląskiego i Polski.

Opinie poszczególnych mieszkańców Gminy i różnych grup społecznych zebrane zostały w latach 2003 - 2004 poprzez ankietę, spotkania (z uczniami starszych klas szkoły podstawowej i gimnazjum) oraz sześciu warsztatów, w których uczestniczyli przedstawiciele różnych grup społeczno - zawodowych z naszej Gminy i instytucji zewnętrznych (pracownicy Starostwa w Ząbkowicach Śl., Nadleśnictwa w Bardzie Śl., właściciele nieruchomości na terenie Gminy pochodzący z innych miejscowości).

Pracownicy Urzędu Miejskiego brali udział w przygotowaniu materiałów bazowych i końcowych oraz podczas prac warsztatowych.

Koncepcja Strategii Rozwoju Gminy powstała podczas spotkań Zespołu ds. Opracowania Strategii i była weryfikowana podczas spotkań warsztatowych wspólnie z mieszkańcami Gminy i innymi, zaproszonymi osobami.

Szczegółowe informacje nt. ankiety i prac warsztatowych zawarte są w załącznikach.

W rozdziale V - Zintegrowane cele strategiczne, pogrubionym drukiem w cudzysłowach, wpisano zmiany wprowadzone przez Radę Miejską w dniu przyjęcia Strategii Rozwoju Gminy (uchwała nr XXIV/152/04 z dnia 23.11.2004 r.), bez konsultacji społecznych.

I. WSTĘP

Strategia Rozwoju jest podstawowym dokumentem wymaganym do funkcjonowania w strukturach Unii Europejskiej. Obowiązek jej opracowania spoczywa na władzach Gminy i jest jej naczelnym zadaniem.

Strategia Rozwoju Gminy Złoty Stok jest dokumentem stanowiącym podstawę realizacji bieżących zadań Gminy, które wynikają z ustalonych i sprecyzowanych kierunków jej rozwoju - misji, domen, celów strategicznych oraz operacyjnych.

Fundamentalnym kryterium Strategii jest zrównoważony rozwój społeczno – gospodarczy, czyli rozwój systemu gospodarczego w taki sposób, by w maksymalnym stopniu chronione były zasoby naturalne, a wytwarzane produkty miały wysoką jakość. Zakładany jest zatem równoczesny i harmonijny rozwój w sferze gospodarczej, infrastrukturalnej, przestrzennej oraz przyrodniczej. Jest to świadomy, celowy i kontrolowany proces w kierunku jak najbardziej pożądanym, akceptowanym społecznie oraz ekonomicznie zmian, zgodnie z wymogami ochrony środowiska przyrodniczego.

Przy opracowywaniu Strategii Rozwoju Gminy Złoty Stok wszędzie tam, gdzie było to możliwe, brano pod uwagę zapisy zawarte w Strategii Rozwoju Powiatu Ząbkowickiego i Strategii Rozwoju Województwa Dolnośląskiego. Uzupełnianie się tych dokumentów ułatwi realizację zadań Gminy Złoty Stok, powiatu i województwa.

Niniejszy dokument umożliwia przede wszystkim złożenie wniosków o dofinansowanie naszych zadań z funduszy Unii Europejskiej i aktualizuje Strategię rozwoju Gminy Złoty Stok - Etap I oraz dotychczasowy *„Program przedsięwzięć rozwojowych dla Gminy i Miasta Złoty Stok, odnowy terenów zdegradowanych, wyznaczenie stref ochronnych”*, który odnosił się do poprzedniego, nieaktualnego układu administracyjnego i nie odpowiadał wymogom strategii.

II. OTOCZENIE GMINY ŻŁOTY STOK

II.1. WOJEWÓDZTWO DOLNOŚLĄSKIE.

II.1.A. Misja i wizja Dolnego Śląska:

Oznaczenie i uruchomienie możliwości rozwoju ukrytych w specyfice regionalnych uwarunkowań stanowi rację bytu samorządu województw. Zadeklarowanie misji i ukazanie wizji służyć ma zogniskowaniu działań w tym zakresie.

Analiza możliwości rozwojowych Dolnego Śląska daje dziś obraz niejednoznaczny. Region nasz jest obdarzony wieloma walorami: geograficznym usytuowaniem, zasobami naturalnymi oraz bogactwem przyrodniczym, dużym zurbanizowaniem, wielkim potencjałem intelektualnym i ludnościowym. Nie brak, oczywiście, również słabości, np. dekapitalizacji majątku, mimo to w nowych europejskich warunkach politycznych i gospodarczych Dolny Śląsk zdolny jest do podjęcia dawnej misji, gdyż przez te ziemie przenikały do Polski nowe koncepcje społeczne, organizacyjne i technologiczne. Misję regionu można wyrazić słowami:

DOLNY ŚLĄSK TO REGION, KTÓRY ŁĄCZY POLSKĘ Z EUROPEJĄ.

Misja łączenia Polski z Europą, odwołująca się do historii i wskazująca perspektywę rozwoju Dolnego Śląska, wymaga dynamizmu i ciągłości wysiłków. Województwo ma niezbędne atuty do jej wypełniania, atuty te przyjdzie jednak umiejętnie wykorzystać w warunkach ostrej konkurencji krajowej i międzynarodowej, nie tylko europejskiej.

II.1.B. - Położenie

Województwo Dolnośląskie ze stolicą we Wrocławiu, funkcjonuje od 1 stycznia 1999 roku. Powstało w wyniku reformy terytorialnej z połączenia województw: jeleniogórskiego, legnickiego, wałbrzyskiego, wrocławskiego oraz 4 gmin z województwa leszczyńskiego i 3 z województwa kaliskiego. Graniczy z województwem: lubuskim, wielkopolskim i opolskim oraz z dwoma państwami - Niemcami i Republiką Czeską.

Województwo Dolnośląskie leży w południowo- zachodniej części Polski. Obejmuje większość historycznego i geograficznego Dolnego Śląska oraz część regionu łużyckiego. Podzielone jest na 30 powiatów w tym 4 grodzkie i 169 gmin w tym 36 miejskich, 54 miejsko-wiejskie oraz 79 wiejskich.

Na powierzchni prawie 20 tys. km² (co stanowi 6,4 % powierzchni kraju i sytuuje na 7 miejscu w Polsce), mieszka niemal 3 miliony osób (czyli 7,7 % ludności kraju).

Region leży w strategicznym miejscu Polski i Europy, na przecięciu odwiecznych szlaków komunikacyjnych wschód-zachód i południe-północ.

Odległość z Wrocławia do Warszawy i Berlina wynosi około 350 km, do Drezna, Krakowa i Pragi ok. 300 km, zaś do Bratysławy, Szczecina i Wiednia ok. 400 km.

Dolny Śląsk to ziemia wielu krajobrazów - od bogato urzeźbionych Sudetów i malowniczego przedgórze na południu, przez centralne niziny doliny Odry, do pokrytych lasami wzgórz i unikatowych Stawów Milickich na północy. Usiana zamkami i klasztorami, pełna osobliwości przyrody i kultury materialnej kraina jest atrakcyjna nawet dla wybrednego turysty. Jednocześnie jest to region bogaty w surowce naturalne, dobre warunki do funkcjonowania rolnictwa i kilkusetletnie tradycje przemysłowe.

Wyjątkowo dobrze rozwinięta, choć poważnie zaniedbana jest sieć osiedleńcza i transportowa.

Gospodarczo Dolny Śląsk jest jednym z dynamiczniej rozwijających się regionów Europy Centralnej (Legnicko-Głogowski Kombinat Miedziowy i energetyczny kompleks "worka żytawskiego"), jednak za wejście w gospodarkę globalną obywatele województwa dolnośląskiego zapłacili np. upadkiem górnictwa węglowego, zapaścią tradycyjnego przemysłu tekstylnego i złą sytuacją rolnictwa (zwłaszcza w rejonach górskich). Pojawiły się obszary problemowe charakteryzujące się wysokim bezrobociem.

Dolny Śląsk odznacza się prężnie działającymi samorządami lokalnymi. O ich sile i gospodarności świadczy to, że w roku 1999 wśród 40 gmin o najwyższych dochodach w przeliczeniu na jednego mieszkańca 10 było z Dolnego Śląska. W gronie 100 gmin o

najwyższych nakładach inwestycyjnych w przeliczeniu na jednego mieszkańca 19 to gminy dolnośląskie.

II.1.C. - Pasma rozwoju

Warunki fizjograficzne Dolnego Śląska pozwalają na wyodrębnienie trzech pasm, wyraźnie różniących się między sobą ukształtowaniem terenu, przynależnością do różnych prowincji geobotanicznych, zagospodarowaniem przestrzennym, dostępnością komunikacyjną i warunkami sprzyjającymi aktywności gospodarczej. Są to:

- **pasmo północne** obejmujące tereny na prawym brzegu Odry,
- **pasmo centralne** leżące pomiędzy Sudetami i Odrą oraz
- **pasmo południowe** obejmujące obszar Sudetów (Rys. 1).

Gmina Złoty Stok znajduje się częściowo w paśmie południowym i centralnym.

W paśmie centralnym istnieją dobre warunki przestrzenne i transportowe do rozwoju wysokowydajnego przemysłu i wielkotowarowego rolnictwa. W tym paśmie skupi się podstawowa działalność wytwórcza regionu zwłaszcza, że negatywne skutki oddziaływania na środowisko działalności produkcyjnej, są na tym obszarze względnie łatwe do opanowania.

Głównym atutem rozwojowym pasma południowego jest atrakcyjność krajobrazowa i klimatyczna oraz położenie na granicy z Czechami. Szansą gospodarczą dla tego regionu jest rozwinięcie nowoczesnego kompleksu usług turystycznych i rekreacyjnych w połączeniu z przemyślanymi działaniami na rzecz ochrony oraz rewitalizacji środowiska przyrodniczego.

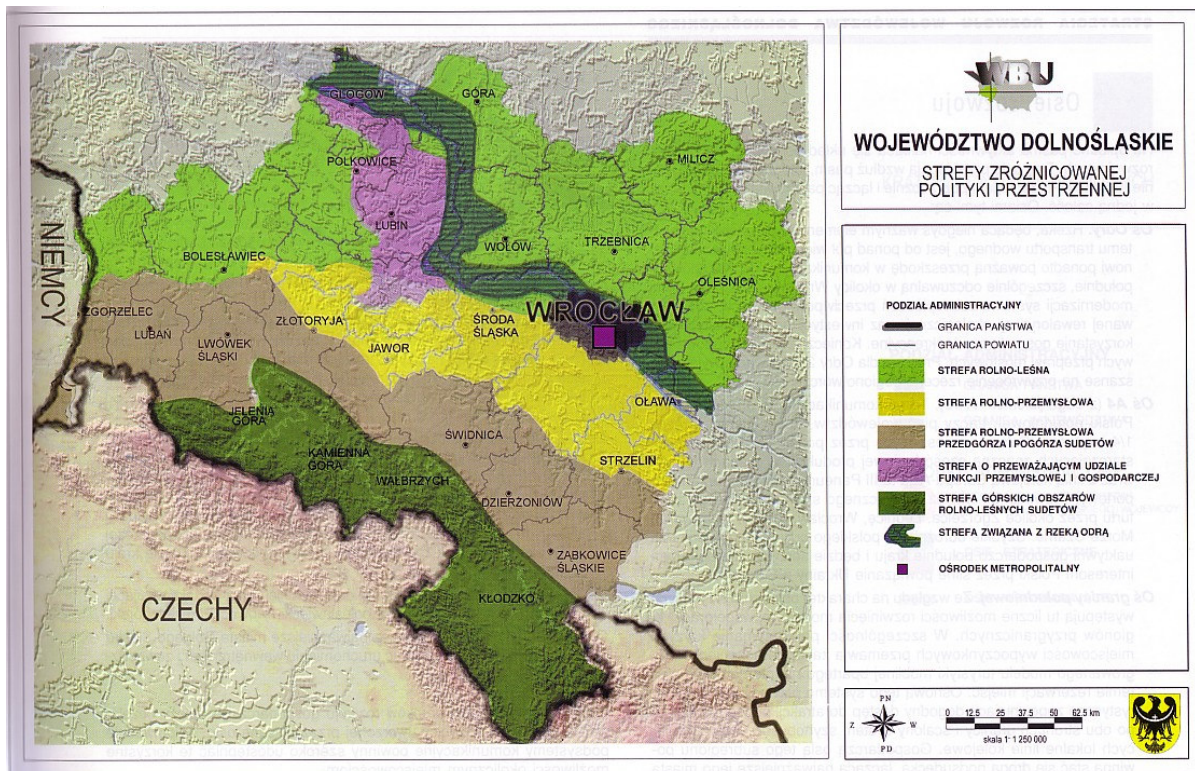
II.1.D. - Osie rozwoju

Na przedstawione pasma aktywności nakłada się układ osi szans rozwojowych, czyli głównych dróg transportu drogowego w obrębie województwa dolnośląskiego połączonych z drogami o znaczeniu krajowym i europejskim. Trzy z nich przebiegają wzdłuż pasm rozwojowych integrując je wewnętrznie - **Oś Odry**, **Oś A4** (z odgałęzieniem A-18) i **Oś granicy południowej**. Pozostałe przebiegają poprzecznie łącząc pasma i wiążą Dolny Śląsk w jedną całość (Rys. 2). Są to: **Oś granicy zachodniej**, **Oś A-3**, **Oś Bałtyk-Adriatyk**, **Oś A-8** i **Oś zachodnia**.

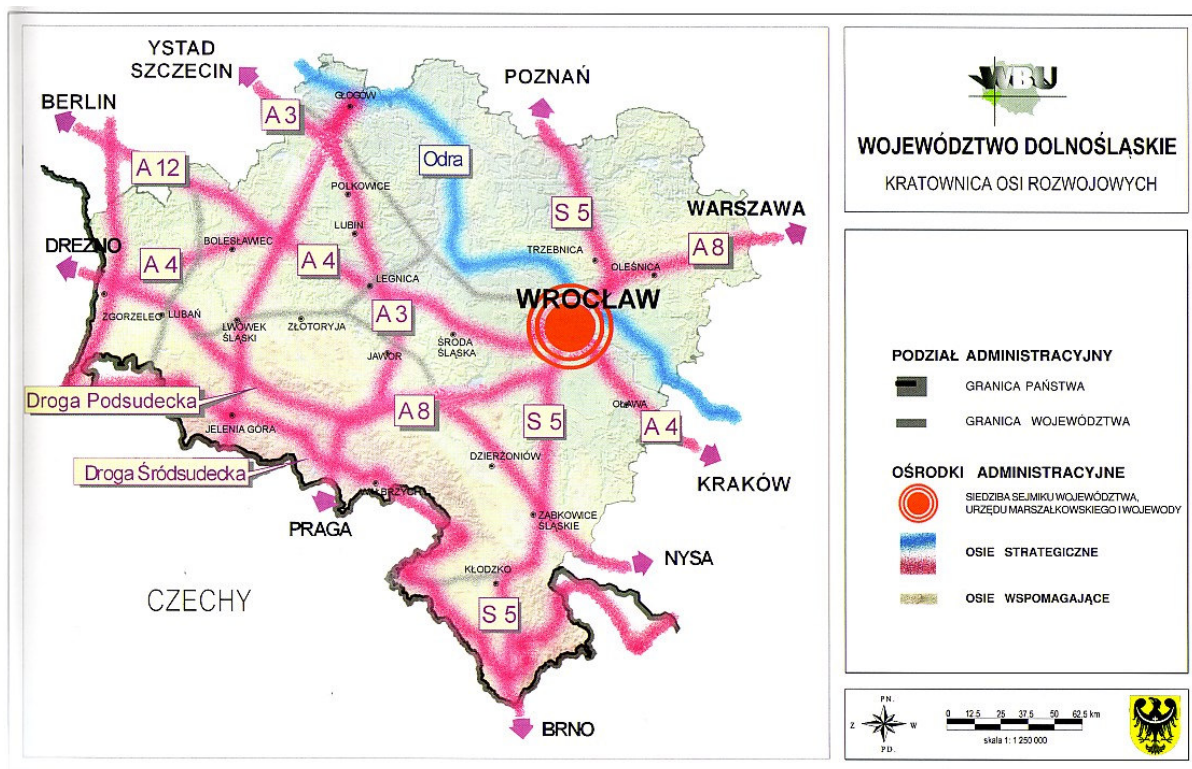
Dla naszej Gminy mają znaczenie:

- **Oś granicy południowej**, ponieważ gospodarczą osią tego subregionu powinna stać się droga podsudecka przebiegająca od Zgorzelca przez Lubań, Gryfów, Jelenią Górę, Bolków, Świebodzice, Świdnicę, Dzierżoniów i Ząbkowice Śląskie. Charakter obszarów przyległych stwarza liczne możliwości rozwinięcia modelowej współpracy regionów przygranicznych.

Rys. 1. Pasma rozwojowe województwa dolnośląskiego.



Rys. 2. Osie rozwojowe województwa dolnośląskiego.



W szczególności powstrzymanie kryzysu miejscowości wypoczynkowych przemawia za wprowadzeniem zintegrowanego modelu turystyki mobilnej opartego na internetowym systemie rezerwacji miejsc. Osnową tego systemu powinny być drogi turystyczne zapewniające dogodny dostęp do atrakcji przyrody i kultury po obu stronach granicy i scalony system szynobusów wykorzystujących lokalne linie kolejowe.

- **Oś Bałtyk-Adriatyk**, potrzeba sprawnego połączenia drogowego ze Skandynawii na półwysp apeniński przez Poznań, Wrocław, Ząbkowice Śl., Kłodzko, Brno i Wiedeń (S-5) nie jest wciąż należycie uświadamiana przez polskie i europejskie gremia planistyczne i decyzyjne. Niemniej będzie ono istotne dla Unii Europejskiej, leżącej nie tylko na zachód, ale też na północ i na południe od Dolnego Śląska.

Udrożnienie opisanych arterii będzie sprzyjać uruchomieniu wewnętrznych i zewnętrznych czynników rozwoju. Szczególnie dobrych warunków rozwoju gospodarczego należy oczekiwać w węzłach kratownicy, tworzonej przez opisane osie (w przypadku gminy Złoty Stok głównie w Ząbkowicach Śl.). Odpowiednie podsystemy komunikacyjne powinny szeroko udostępniać te korzystne możliwości okolicznym miejscowościom.

II.1.E. - Sieć osiedleńcza

Ważnym walorem Dolnego Śląska jest wyjątkowo dobrze ukształtowana sieć osiedleńcza połączona gęstą, choć zdewastowaną siecią komunikacyjną. Sięgający czasów cystersów zasadniczy schemat zagospodarowania przestrzennego przetrwał czasy intensywnej industrializacji, wojny, wymiany ludności i urbanistycznych normatywów.

Stolica Dolnego Śląska - tysiącletni Wrocław jest centrum usługowym i produkcyjnym. Stanowi główne skupisko profesjonalnych kompetencji regionu, jest jednym z najważniejszych w kraju ośrodków nauki i kultury. Istniejące związki funkcjonalno-przestrzenne oparte o Jelenią Górę, Legnicę, Wałbrzych i Wrocław mogą służyć powstaniu silnie zurbanizowanego obszaru na Dolnym Śląsku o charakterze rozproszonej metropolii. Większość miast powiatowych stanie się zapewne ośrodkami subregionalnymi. Miasta mniejsze nie są jednak skazane wyłącznie na rolę ośrodków lokalnych, możliwe i pożądane jest bowiem wykreowanie w nich pewnych funkcji regionalnych. Może to być np. funkcja miasta - bramy, naturalna dla miejscowości położonych na granicy województwa. Mogą one łączyć Dolny Śląsk z otoczeniem, ogniskując inicjatywy międzyregionalne i transgraniczne, a jednocześnie stanowić wizytówkę regionu i czerpać korzyści z ruchu turystycznego.

Analiza relacji przestrzennych, oddziaływań funkcjonalnych i uwarunkowań rozwojowych pozwala wnioskować o przyszłej pozycji ważniejszych miast regionu. Odpowiednią hierarchię przedstawia tabela 1.

Tab. 1. Klasyfikacja ważniejszych ośrodków miejskich Dolnego Śląska.

1	Ośrodek metropolitalny	Wrocław
2	Ośrodki regionalne	Bolesławiec, Głogów, Jelenia Góra, Kłodzko, Legnica, Lubin, Świdnica, Wałbrzych, Zgorzelec.
3	Ośrodki subregionalne	Dzierżoniów, Góra, Jawor, Kamienna Góra, Lubań, Lwówek Śląski, Milicz, Oleśnica, Oława, Polkowice, Strzelin, Środa Śląska, Trzebnica, Wołów, Ząbkowice Śląskie, Złotoryja.
4	Miejscowości "bramy"	Bogatynia, Głogów, Góra Śląska, Karpacz, Kowary, Kudowa Zdrój, Łądek Zdrój, Lubawka, Międzylesie, Milicz, Oława, Strzelin, Syców, Szklarska Poręba, Świątoszów, Węgliniec, Zgorzelec, Złoty Stok , Żmigród.

Wszystkich miast na Dolnym Śląsku jest 90. Niektóre z nich prawa miejskie uzyskały przed wiekami, inne dopiero niedawno. Ich relatywna aktywność prowadzić może do awansów i spadków w tabeli.

II.1.F. - Elementy analizy SWOT województwa dolnośląskiego.

Silne strony

- rozwinięta sieć osadnicza, wysoki poziom urbanizacji, dobrze ukształtowana metropolia;
 - bogate zasoby naturalne, dobre warunki dla rolnictwa, znaczące walory krajobrazowe i przyrodnicze;
 - ekspozycja na Europę - sąsiedztwo Czech i Niemiec, położenie na trasie paneuropejskiego korytarza transportowego, rozwijająca się współpraca transgraniczna;
- względnie rozwinięta i zróżnicowana gospodarka;
- znaczny potencjał edukacyjny, naukowo-badawczy i kulturalny;
- rozbudowane sieci infrastruktury technicznej i transportowej;
 - wysoki wskaźnik przedsiębiorczości, dynamiczny sektor małych i średnich przedsiębiorstw i usług finansowych;

- duży potencjał usługowy w lecznictwie (zamkniętym i klimatycznym), turystyce i rekreacji;
- znacząca aktywność społeczna (wyrastająca z pionierskich korzeni mieszkańców), względna otwartość postaw, przejawy solidarności w stanach zagrożenia, dość częste zachowania innowacyjne (improwizacyjne).

Słabe strony

- istnienie obszarów problemowych: monokultury przemysłowej i wydobywczej, bezrobocia o charakterze strukturalnym, problemów środowiska naturalnego;
- poważna dekapitalizacja infrastruktury technicznej i transportowej;
- wciąż widoczne niedostatki w zakresie kultury życia codziennego;
- generalnie zły stan obiektów i przestarzały model obsługi turystyki i rekreacji;
- nieczytelny układ interesów lokalnych, utrudniający integrację i identyfikację z regionem.

Szanse

- zwiększenie kompetencji struktur samorządowych;
- procesy integracji w Europie oraz dalszy rozwój współpracy transgranicznej;
- relatywnie wysoka atrakcyjność regionu dla inwestorów zagranicznych;
- wykorzystanie krajowych i zagranicznych funduszy pomocowych;
- przewidywana rozbudowa elementów europejskiej sieci transportowej;
- możliwość usytuowania instytucji europejskich;
- silne trendy pozytywne w dziedzinie ochrony środowiska;
- realizacja programu dla Odry 2006 i innych programów rządowych w regionie.

Zagrożenia

- niewystarczający system ochrony przeciwpowodziowej w dorzeczu Odry;
- opóźnienia w rozbudowie i modernizacji systemu transportowego;
- dekonunktura na podstawowe produkty regionu;
- narastanie bezrobocia wywołane nienadążaniem za wymogami globalizacji;
- uaktywnienie zorganizowanej przestępczości związane z granicznym położeniem;
- opóźnianie procesów integracji Polski z UE;
- dominacja struktur branżowych i funduszy celowych w polityce finansowej państwa;
- nieuporządkowanie problemów proekologicznych.

II.1.G. Cele strategiczne województwa dolnośląskiego

Cel zasadniczy Strategii Rozwoju Województwa Dolnośląskiego to stworzenie kompleksu uwarunkowań sprawiających, że **na Dolnym Śląsku da się żyć w spokoju ducha, w zgodzie z ludźmi i w harmonii z naturą**. Droga do tego celu uzależniona jest od realizacji pięciu celów strategicznych, które określać będą podstawowe kierunki polityki władz samorządowych. Są nimi:

- integracja dolnośląska,
- renesans cywilizacyjny,
- społeczeństwo obywatelskie,
- innowacyjna gospodarka,
- otwarcie na świat.

II.2. POWIAT ZĄBKOWICKI

II.2.A. Deklaracja misji

Pragniemy, aby Powiat Ząbkowicki stał się jednym z ważniejszych w Polsce ośrodków przetwórstwa rolno – spożywczego spełniającym standardy Unii Europejskiej. W tym celu będziemy realizowali przedsięwzięcia zmierzające do poprawy stanu środowiska naturalnego oraz promocji rolnictwa.

Dzięki stworzeniu przez władze powiatu dobrego klimatu dla przedsiębiorczości i dzięki chęci samych mieszkańców do poprawy swojego bytu możliwy stanie się rozwój małych i średnich firm usługowo – handlowo – produkcyjnych.

Obok rozwoju rolnictwa, przetwórstwa rolno – spożywczego oraz rozwoju małej i średniej przedsiębiorczości coraz ważniejszego znaczenia nabierze także turystyka. Zabytki klasy „zerowej”, mikroklimaty, piękne krajobrazy oraz niemniej ważne dobre położenie komunikacyjne, jak również przemyślana kampania promocyjna zaowocują stworzeniem z Powiatu Ząbkowickiego centrum turystycznego Dolnego Śląska.

Powiat Ząbkowicki stanie się więc prężnie rozwijającą się wspólnotą gmin, a każdy z jej mieszkańców będzie mógł czuć się współautorem tego sukcesu, gdyż dzięki konsultacjom społecznym wpływać będzie w znaczący sposób na kierunki rozwoju całego powiatu. Śmiałe acz rozważne postępowanie decydentów, konsekwencja w działaniu oraz wzięcie odpowiedzialności za podejmowane decyzje przyczynią się do wzrostu zaufania do władzy ze strony mieszkańców oraz wzbudzać będą ciekawość władz powiatowych z całej Polski.

II.2.B. - Charakterystyka powiatu.

Powiat Ząbkowicki leży w południowej części Województwa Dolnośląskiego na przedgórzu Sudetów. Obejmuje obszar między Górami Bardzkimi, Sowimi, Złotymi i Wzgórzami Niemczańsko - Strzelińskimi.

Obszar Przedgórza Sudeckiego ma bardzo bogatą historię. Ważnymi miejscowościami tego terenu są od najdawniejszych czasów miasta Ziębice - siedziba Książąt Ziębickich, Ząbkowice Śląskie, Kamieniec Ząbkowicki, Bardo i Złoty Stok, które administracyjnie i gospodarczo oddziaływały na okoliczne wsie.

Obecne granice powiatu odpowiadają granicom Piastowskiego Księstwa Ziębickiego. Z uwagi na sprzyjający klimat, urodzajne gleby i położenie przy ważnych szlakach handlowych tereny te były zamieszkane od wczesnego średniowiecza przez ludność pochodzenia polskiego, niemieckiego i czeskiego.

Dogodne położenie czyni z powiatu ząbkowickiego ważny element w systemie europejskich powiązań: odległość od Warszawy i Berlina wynosi około 350 km, od Pragi i Drezna około 280 km, od Brna i Krakowa około 250 km; do Szczecina, Wiednia i Bratysławy jest niewiele ponad 400 km, do Gdańska około 450 km.

Powiat Ząbkowicki zajmuje powierzchnię 801,6 km², co stanowi 4 % powierzchni województwa dolnośląskiego. Mieszka w nim 73558 ludzi (2,5 % ludności województwa), w tym 43,6 tys. (tj. 59,3 %) to ludność w wieku produkcyjnym. Charakteryzuje go jednak niski przyrost naturalny (minus 2,1 na 1000 ludności).

Obszar powiatu ząbkowickiego podzielony jest na 7 gmin: Bardo Śląskie, Ciepłowody, Kamieniec Ząbkowicki, Stoszowice, Ząbkowice Śląskie, Ziębice i Złoty Stok. Charakterystykę poszczególnych gmin przedstawia tab. nr 2.

Tab. 2. Podstawowa charakterystyka powiatu ząbkowickiego.

Lp	Miasto/Gmina	Ludność	Powierzchnia (km ²)	Użytki rolne (%)	Lasy (%)	Liczba sołectw
1	Bardo Śląskie	6 108	73,4	45	46	9
2	Ciepłowody	3 333	77,5	78	14	17
3	Kamieniec Ząbk.	9 124	96,2	74	6	15
4	Stoszowice	5 826	109,8	62	31	11
5	Ząbkowice Śląskie	24 463	146,9	81	8	16
6	Ziębice	19 446	222,2	80	12	28
7	Złoty Stok	5108	75,6	45	47	5

II.2.C. - Domeny i elementy analizy SWOT powiatu ząbkowickiego.

W Strategii Rozwoju Gospodarczego Powiatu Ząbkowickiego wyróżniono 3 domeny:

- aktywizacja terenów wiejskich,
- rozwój turystyki,
- rozwój małych i średnich firm usługowych, handlowych i produkcyjnych.

Aktywizacja terenów wiejskich

Silne strony:

1. Dobre warunki glebowo-klimatyczne.
2. Gleby II klasy bonitacyjnej w rejonie Ziębic, Kamieńca i Ciepłowod.
3. Gleby III i IV klasy bonitacyjnej w zachodniej części powiatu.
4. Stosunkowo małe skażenie środowiska, związane z małą ilością stosowanych nawozów i środków chemicznych.
5. Korzystne warunki do hodowli zwierzęcej – bydła wołowego i trzody chlewnej – tereny podgórz: Błotnica, Brzeźnica, Doboszowice, Dzbanów, Kamieniec Ząbkowicki, Mąkolno, Ożary, Płonica, Potworów, Starczów.
6. Duża liczba zakładów zajmujących się przetwórstwem rolnym np.: Euro-Farm Stolec (w upadłości - przyp. ZOSRGZS), Plon Kamieniec Ząbkowicki (produkcja pasz), ubojnie i przetwórnice mięsne Taurus, He-Ma, Zakład Przetwórstwa Owocowo-Warzywnego w Ziębicach (przetwórstwo warzyw i owoców), Rolnicze Przedsiębiorstwo Produkcyjno – Handlowe w Ziębicach, „Nasiona Kobierzyc” w Henrykowie, Ośrodek Hodowli Zarodowej w Kamieńcu Ząbkowickim.
7. Przedsiębiorstwa zajmujące się sprzedażą nawozów, pasz, maszyn i urządzeń do produkcji rolnej np.: Agroma w Ząbkowicach Śląskich, Pol-Tor Chałupki, Euro-Farm Stolec (w upadłości - przyp. ZOSRGZS).
8. W większości rolniczy charakter gmin z tradycjami w przetwórstwie owocowo-warzywnym (Ziębice, Ciepłowody).
9. Zaplecze oświatowe dla rolnictwa – Zespół Szkół Agrotechnicznych (poprawnie: Ponadgimnazjalnych - przyp. ZOSRGZS) w Kamieńcu Ząbkowickim, chęć młodych ludzi do pracy w rolnictwie.

Słabe strony:

1. Rozdrobnienie gospodarstw rolnych – zbyt duża liczba małych, słabych ekonomicznie gospodarstw rolnych nie mających szans w nowoczesnej gospodarce (średnia wielkość gospodarstwa wynosi 8,1 ha; ok. 60% ogółu gospodarstw o powierzchni poniżej 5 ha, ok. 18% - gospodarstwa 5-10 ha, ok. 22% - gospodarstwa powyżej 10 ha).
2. Małe zasoby finansowe rolników utrudniające inwestycje w gospodarstwa rolne.
3. Brak koordynacji działań i przepływu informacji pomiędzy producentami i przetwórcami rolnymi, niskie zainteresowanie rolników możliwością wspólnych działań.
4. Ucieczka ludzi młodych, wykształconych do większych miast, duża liczba osób

starszych, pracujących w gospodarstwach rolnych.

5. Nieuregulowane kwestie prawno - własnościowe gospodarstw rolnych – wspólnoty w ok. 20-30% gospodarstw.

Okazje, szanse:

1. Pozytywne zmiany prawne, dopingujące do jednoczenia bardzo rozdrobnionych firm, gospodarstw rolnych.
2. Wzrastająca ilość wyjazdów poza miasto, do cichej i spokojnej okolicy, na wieś.

Trudności, zagrożenia:

1. Warunki atmosferyczno – klimatyczne (zagrożenie powodziowe).
2. Duża konkurencja na rynku.
3. Mało stabilna polityka gospodarcza państwa.
4. Brak programu ochrony terenów wiejskich Powiatu Ząbkowickiego, w tym ludności wiejskiej i sfer okołorolniczych w okresie przedakcesyjnym.

Rozwój turystyki

Silne strony:

1. Duża liczba zabytków wpisanych do rejestru lub wykazu zabytków architektury i budownictwa (około 130 obiektów), a w tym kilka prawdziwych „perełek”.
2. Zespoły klasztorne Cystersów w Henrykowie i Kamieńcu Ząbkowickim.
3. Pałac w Kamieńcu Ząbkowickim oraz piękny zespół parkowo – ogrodowy z połowy XIX w. (98 gatunków drzew i krzewów w wieku od 90 do 170 lat).
4. Sanktuarium Maryjne w Bardzie.
5. Krzywa Wieża w Ząbkowicach Śląskich.
6. Twierdza w Srebrnej Górze.
7. Interesujące architektonicznie i historycznie kościoły w każdej gminie.
8. Walory krajobrazowe wraz z atrakcyjnymi terenami górkimi:
9. Góry Sowie - najstarsze góry Europy (obszary chronionego krajobrazu).
10. Góry Bardzkie i Żłote (obszary chronionego krajobrazu).
11. Najbliższe Wrocławia góry.
12. Śnieżnicki Park Krajobrazowy w rejonie Żłotego Stoku.
13. Dwa rezerwaty cisów w Brzeźnicy.
14. Fragment Puszczy Śląskiej – tzw. Las Bukowy z rezerwatem Muszkowicki Las Bukowy.
15. Czyste powietrze.

16. Dawne ośrodki górnicze w Złotym Stoku (Kopalnia Złota), Srebrnej Górze i Szklarach.
17. Muzeum Sprzętu Gospodarstwa Domowego w Ziębicach.
18. Możliwość aktywnego wypoczynku - liczne szlaki turystyczne – piesze, o różnym stopniu trudności:
 - I: Kamieniec Ząbkowicki – Ożary (niebieski).
 - II: Ożary – Złoty Stok – Bardo (zielony).
 - III: Paczków – Ziębice – Chałupki – Lubnów (żółty).
 - IV: Stolec – Skalki – Bobolice – Ziębice (żółty).
19. Odcinek Międzynarodowego Szlaku Cysterskiego dla zmotoryzowanych: Lubiąż – Krzeszów – Henryków – Kamieniec Ząbkowicki – Bardo – Jemielnica – Rudy.
20. Europejski Górski Szlak Długodystansowy „E 3” (niebieski) - Przełęcz Woliborska – Przełęcz Kłodzka.
21. Główny Szlak Sudecki im. M. Orłowicza (czerwony) odcinek Przełęcz Woliborska – Srebrna Góra oraz ścieżki rowerowe w gminie Złoty Stok, które mogą być połączone ze ścieżkami rowerowymi w gminach czeskich, w gminie Stoszowice: Olbrachcice – Srebrna Góra.
22. Cykliczna impreza kulturalna „Folk Fiesta – Era GSM” w Ząbkowicach Śląskich.
23. Warunki do rozwoju agroturystyki w gminach Bardo, Złoty Stok, Kamieniec Ząbkowicki, Stoszowice – malownicze wsie na Przedgórzu, zbiorniki wodne, zabytki, możliwość wędkowania (sum, sandacz, szczupak, karp, amur).
24. Perspektywa powstania kaskady zbiorników wodnych w pobliżu Kamieńca Ząbk.
25. Węzeł kolejowy w Kamieńcu Ząbkowickim.
26. Dość gęsta sieć dróg powiatowych łącząca poszczególne gminy.
27. Korzystne położenie geograficzne: Położenie na linii wschód – zachód, północ – południe Droga Wrocław – Kudowa biegnąca przez powiat.
28. Położenie przy granicy z Czechami.
29. Bliskość Austrii, Niemiec i Czech (z Ząbkowic Śl. jest większa odległość do Warszawy niż do Wiednia, Berlina i Pragi).
30. Położenie na trasie do terenów o wysokiej atrakcyjności turystycznej – uzdrowiska kłodzkie.

Słabe strony :

1. Nieliczna baza noclegowa (brak hoteli, pensjonatów, schronisk).
2. Niewiele punktów gastronomicznych.
3. Zabytki zaniedbane, „nieprzystosowane” do zwiedzania – brak informacji o czasie otwarcia zabytków, etc., dodatkowo zabytki często zamknięte.
4. Mało rozwinięta infrastruktura wodno – ściekowa.
5. Okresowe braki wody w Srebrnej Górze.

6. Brak infrastruktury technicznej wzdłuż jezior, co uniemożliwia rozwój gastronomii i hotelarstwa, a nawet tworzenie pól namiotowych.
7. Brak zintegrowanej informacji turystycznej.
8. Brak współpracy pomiędzy gminami.
9. Brak koncepcji promocji walorów turystycznych.
10. Stosunkowa bliskość innych, bardzo dobrze znanych ośrodków turystycznych takich jak Duszniki, Łądek Zdrój, Stronie Śląskie, Kudowa Zdrój – Powiat Ząbkowicki jest tylko jedno- lub dwudniowym „przystankiem w drodze” do tych ośrodków. *Słaba strona do wykorzystania – możemy „wylapywać” turystów przejeżdżających przez teren powiatu.*
11. Zanik tradycji prowadzenia działalności turystycznej w ostatnim 50-leciu.
12. Przekonanie o nieopłacalności inwestowania w turystykę.
13. Brak kapitału na inwestycje w sferze turystyki.
14. Nieumiejętne korzystanie lub wręcz nie korzystanie z funduszy zewnętrznych.
15. Ograniczone środki finansowe mieszkańców.
16. Brak wsparcia samorządów dla ewentualnych przedsiębiorców w sferze turystyki (np. brak systemu ulg podatkowych czy brak pomocy w promocji – *tu: narzędzie do wspomagania rozwoju turystyki na terenie powiatu*).
17. Słaba edukacja przedsiębiorców.
18. Zły stan dróg.
19. Brak miejsc parkingowych w miastach.
20. Sezonowość turystyki (2-3 miesiące).

Okazje, szanse:

1. Moda na turystykę aktywną, wyjazdy poza miasto.
2. Wzrastająca ilość wycieczek weekendowych rodzin szukających miejsca do „wydania pieniędzy”.
3. Coraz większa ilość rodzin posiadających samochody, co uniezależnia od komunikacji zbiorowej i daje możliwość spontanicznych wyjazdów.
4. Wykorzystanie środków na ochronę środowiska z Programu „ODRA 2006”.
5. Środki z Europejskiego Banku Inwestycyjnego na odbudowę infrastruktury po powodzi z 1997 r.
6. Działające i projektowane fundusze europejskie na integrację młodzieży.
7. Uczestnictwo w programach międzyregionalnych – Program „ODRA 2006”.
8. Uczestniczenie w europejskim programie zagospodarowania dwutlenku węgla.
9. Nacisk państw zachodnich (szczególnie Niemcy z racji sąsiedztwa) na ochronę środowiska i możliwość zdobycia w związku z tym dodatkowych środków zewnętrznych.

10. Zainteresowanie Niemców (byłych mieszkańców) tym terenem.

Trudności, zagrożenia:

1. Mało stabilna polityka gospodarcza państwa.
2. Duża konkurencja na rynku.
3. Wysoka dekapitalizacja majątku i infrastruktury terenu.
4. Niedostateczny stan infrastruktury technicznej (sieć wodociągowa, drogi, oczyszczanie ścieków, wysypiska śmieci).

Rozwój małych i średnich firm usługowo-handlowo – produkcyjnych

Silne strony:

1. Pokłady kamienia drogowego w Braszowicach – prognozowana ok. 15-letnia możliwość eksploatacji złóż.
2. Pokłady piasku i żwiru w gminie Kamieniec Ząbkowicki – prognozowana 25 – 40-letnia możliwość eksploatacji złóż (aktualne wydobycie ok. 400 tys. ton rocznie).
3. Pokłady piasku w Potworowie gmina Bardo – prognozowana ok. 15-letnia możliwość eksploatacji złóż.
4. Prawie 20 % udziału powierzchni lasów i gruntów leśnych w ogólnej powierzchni powiatu.
5. Duże pokłady surowców skalnych, sjenodioryty (Przedborowa, Brodziszów) serpentynity (Masy w Grochowej i Szklar) granitoidy (Złoty Stok).
6. Pokłady magnezytu (rejon Braszowic, Grochowa).
7. Pokłady złoża kamieni szlachetnych i ozdobnych - chryzopraz, chalcedon, opal (Szklary, Grochów).
8. Pokłady bazaltu (rejon Ziębic), nieeksploatowane – Targowica.
9. Korzystne położenie geograficzne połączone z dość dobrą dostępnością drogową i kolejową.
10. Bliskość rynków zbytu w Austrii, Niemczech, Czechach.
11. Bliskość do stolicy Dolnego Śląska.
12. Położenie przy granicy z Czechami.
13. Droga międzynarodowa E 67 (nr 8).
14. Droga krajowa 408 (Paczków – Złoty Stok).
15. Droga wojewódzka Grodków - Świdnica.
16. Stacje PKP: Bardo, Kamieniec Ząbkowicki (węzeł komunikacyjny), Ziębice, Ząbkowice Śląskie.
17. Tania siła robocza wynikająca z ponad 20 % bezrobocia (dane ze stycznia 2001 r.), charakteryzująca się wzrastającą chęcią znalezienia pracy.

18. Duch przedsiębiorczości szczególnie wśród wykształconych ludzi.
19. Lokalne ulgi podatkowe dla początkujących przedsiębiorców tworzących miejsca pracy.
20. Zwolnienia z podatku od nieruchomości (od 50 do 100% z zależności od ilości utworzonych nowych, stałych miejsc pracy).
21. Zróżnicowanie stawek podatku od środków transportu.
22. Najlepsza w Polsce firma pod względem produkcji ćwierci wołowych – Firma „Taurus” w Ziębicach.
23. Jedna z najlepszych w Polsce firm produkujących okna – Firma „Urządowski” w Ziębicach.
24. Jeden z najlepszych OHZ-tów pod względem produkcji mlecznej – partner firmy Danone – Ośrodek Hodowli Zarodowej w Kamieńcu Ząbkowickim, Gospod. Starców.
25. Duży potencjał techniczny (zakłady produkcyjne funkcjonujące w bardzo ograniczonym zakresie lub w ogóle, będące w trakcie restrukturyzacji, walczące o przetrwanie na wolnym rynku, możliwość zwiększenia produkcji o ok. 25% bez konieczności dofinansowania) – Polifarb w Złotym Stoku, Bardeckie Zakłady Papiernicze w Bardzie, Zakłady Przetwórstwa Owocowo – Warzywnego w Ziębicach, Okręgowa Spółdzielnia Mleczarska „Gomi” w Ciepłowodach (filia Mleczarni Grodków), PPUiH „Tor” w Ząbkowicach Śl., PPUiH „Teja” w Ząbkowicach Śl.

Słabe strony :

1. Brak kompleksowej koncepcji na zagospodarowanie majątku po dawnych zakładach.
2. Zbyt długie pozostawanie bez pracy tej samej grupy osób, którą stanowią osoby o niskich kwalifikacjach (ok. 75% ogółu bezrobotnych to ludzie z wykształceniem zasadniczym zawodowym, podstawowym lub niepełnym podstawowym) budzi w nich niechęć do pracy, zatracają wzorce pracy.
3. Strach przed prowadzeniem firmy ze względu na koszty i słabe przekonanie o pomyślności.
4. Brak informacji o warunkach i możliwościach prawnych, finansowych, technicznych i technologicznych dla ludzi pragnących rozpocząć działalność gospodarczą.
5. Bardzo słabe więzi kooperacyjne, brak informacji o możliwościach skutecznego kooperowania firm.
6. Słaby system przepływu informacji pomiędzy podmiotami gospodarczymi a władzą lokalną.
7. Brak dobrego klimatu dla przedsiębiorczości.
8. Zróżnicowany poziom zainteresowania samorządów gmin rozwojem małych i średnich przedsiębiorstw.
9. Często spotykana niechęć udzielania wyczerpującej informacji czy pomocy ze strony urzędników administracji publicznej indywidualnym przedsiębiorcom, inwestorom.
10. Słaba promocja działalności gospodarczej.
11. Słabo rozwinięta infrastruktura wodno – ściekowa.

12. Zbyt słabo rozbudowana sieć kanalizacyjna skutkuje nieoczyszczaniem wszystkich wymagających oczyszczenia ścieków (w 1998 r. oczyszczano zaledwie 48% ścieków wymagających oczyszczenia).
13. Oczyszczalnie ścieków o zbyt małej przepustowości.
14. Brak oczyszczalni, która umożliwiałaby usuwanie biogenów w podwyższonym standardzie.
15. Brak uzbrojonych terenów pod inwestycje.

Okazje, szanse:

1. Moda na turystykę aktywną, wyjazdy poza miasto.
2. Wzrastająca ilość wycieczek weekendowych rodzin szukających miejsca do „wydania pieniędzy”.
3. Moda na posiadanie przez zamożnych ludzi tzw. domów sobotnio – niedzielnych najlepiej położonych w cichej i ładnej okolicy, na wsi.
4. Uczestnictwo w programach międzyregionalnych – Program „ODRA 2006”.
5. Dobre położenie geograficzne.
6. Zainteresowanie Niemców (byłych mieszkańców) tym terenem.
7. Starania Wrocławia o organizację Targów Expo w 2010 r.

Trudności, zagrożenia:

1. Mało stabilna polityka gospodarcza państwa.
2. Bariery administracyjno – prawne (biurokracja, fiskalizm).
3. Wysokie stawki podatków centralnych dla przedsiębiorców.
4. Mała dostępność do kapitału.
5. Małe fundusze dla Powiatowego Urzędu Pracy na finansowanie stażystów, kredytów itp.
6. Brak nisko oprocentowanych kredytów.
7. Brak równouprawnienia prywatnych przedsiębiorców przy korzystaniu ze świadczeń ZUS.
8. Duża konkurencja na rynku.
9. Tworzenie specjalnych stref ekonomicznych.
10. Bliskość obszarów, na których utworzono specjalne strefy ekonomiczne – Kłodzko, Dzierżoniów, Legnica.
11. Wysoka dekapitalizacja majątku i infrastruktury terenu.
12. Brak programu ochrony w początkowym okresie rodzimych producentów i konsumentów przed wstąpieniem do Unii Europejskiej.
13. Niechęć młodych ludzi do pozostania w małym miasteczku i prowadzenia małomiasteczkowego stylu życia.

III. GMINA ŻŁOTY STOK

III.1. MISJA I WIZJA GMINY ŻŁOTY STOK

Uważamy, że najlepszym sposobem na osiągnięcie zrównoważonego rozwoju gminy Żłoty Stok jest stworzenie warunków do optymalnego wykorzystania jej wszystkich atutów i możliwości. **Znając większość z nich pragniemy, by mieszkańcy Gminy budowali swoją przyszłość w oparciu o rozwój turystyki i wypoczynku oraz przedsiębiorczość wykorzystując w pełni walory naturalne i potencjał społeczno - gospodarczy .**

Wiodącą rolę w tym procesie mają do spełnienia władze gminy, których zadanie polega na stworzeniu warunków do realizacji potrzeb i aspiracji mieszkańców oraz wyzwań strategicznych określonych w niniejszym dokumencie.

Znaczące i trwałe zmiany zostaną osiągnięte poprzez integrację lokalnych społeczności oraz budowanie społeczeństwa obywatelskiego. Wspólna praca przyczyni się do tego, żeby **ZIEMIA ŻŁOTOSTOCKA STAŁA SIĘ WIZYTÓWKĄ DOLNEGO ŚLĄSKA.**

III.2. CHARAKTERYSTYKA GMINY - SYNTEZA UWARUNKOWAŃ, PUNKT WYJŚCIA

III.2.1. Położenie

Gmina Złoty Stok leży w południowej części województwa dolnośląskiego i powiatu ząbkowickiego, ok. 20 km od Ząbkowic Śl. oraz ok. 90 km od Wrocławia.

Położona jest na stokach Gór Złotych i Bardzkich, Obniżeniu Laskówki oraz Przedgórzu Paczkowskim. Zajmuje obszar 75.63 km² o nieregularnym kształcie z kulminacjami w kierunku południowo-wschodnim, zachodnim i północno-wschodnim. Najdalej wysunięte punkty granic Gminy to: Jawornik Wielki, Góra Ptasznik, Przełęcz Kłodzka, jar graniczny między Kłodzką Górą i Szeroką Górą, Obniżenie Laskówki, Laski, Góra Olchówka, Płonica, zakole Nysy Kłodzkiej przy Zbiorniku Topola, granica województwa dolnośląskiego i opolskiego, granica polsko-czeska. Dokładny przebieg granic przedstawia rys. 3.

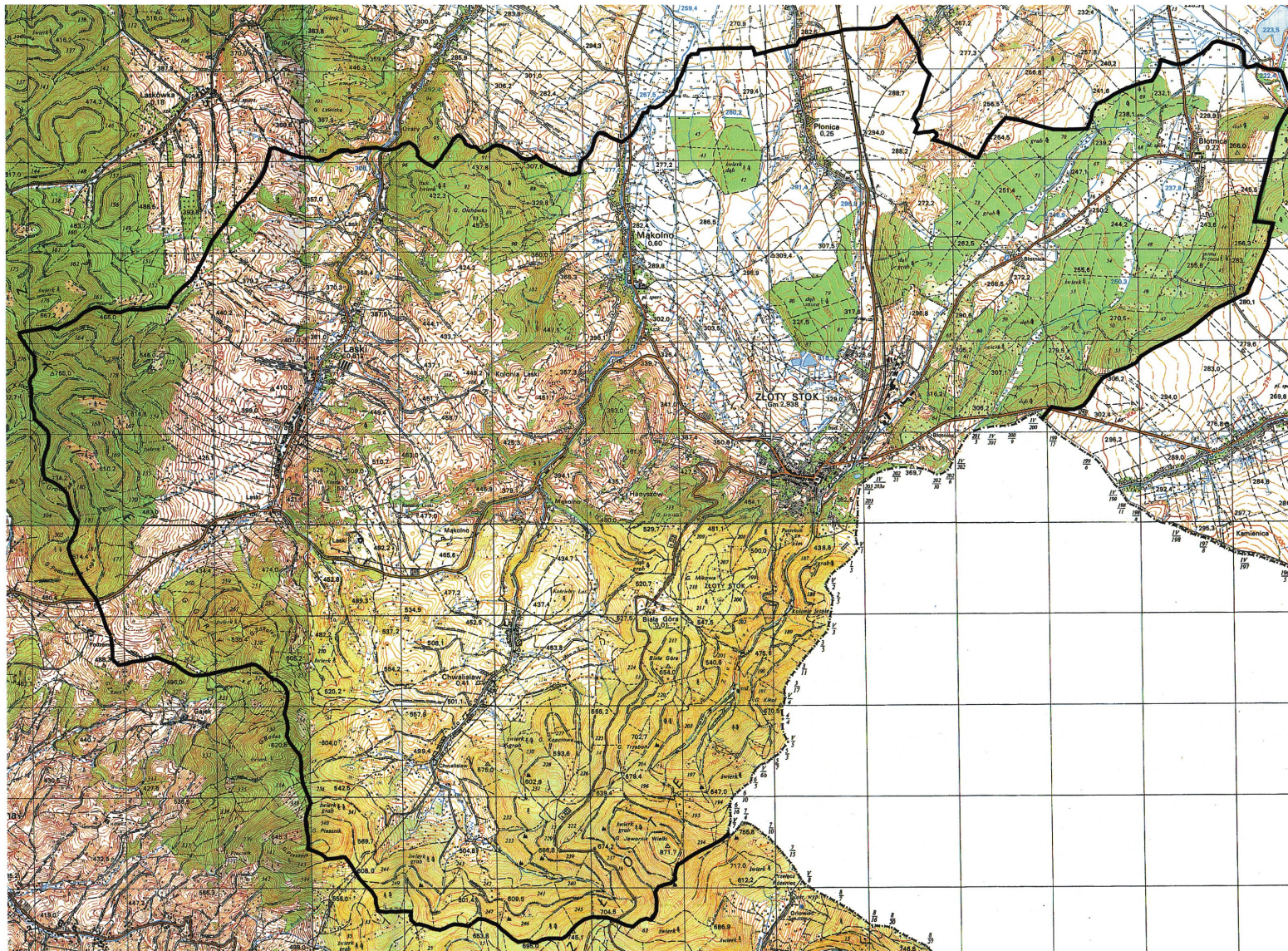
III.2.2. Powiązania zewnętrzne.

Położenie gminy Złoty Stok przy drodze krajowej nr 46 (Szczekociny - Częstochowa - Opole - Kłodzko) i wojewódzkiej nr 390 (Kamieniec Ząbkowicki - Łądek Zdrój) sprawia, że mamy dogodne połączenie z całą południową częścią Polski. Dzięki temu jednym z atutów Gminy są dogodne połączenia autobusowe. Ze Złotego Stoku można bezpośrednio dostać się liniami PKS do Łądka Zdroju, Kudowy Zdroju, Wałbrzycha, Wrocławia, Opola, Katowic, Częstochowy, Krakowa i Mielca oraz Warszawy.

Od 27 lipca 1989 roku wstrzymano kolejowy transport osobowy, a od 07 lipca 1997 roku transport towarowy, dlatego połączenia kolejowe są możliwe jedynie z miejscowości ościennych - Kamieńca Ząbkowickiego, Kłodzka i Paczkowa. Najważniejsze z nich to odgałęzienie linii E-30 (C59/2) Międzylesie - Kłodzko - Kamieniec Ząbkowicki - Ziębice - Strzelin - Wrocław.

Od 1996 roku funkcjonuje u nas przejście małego ruchu granicznego Złoty Stok – Bilá Voda, które z czasem będzie przekształcone w przejście drogowe. Obecnie można go przekraczać pieszo, na rowerach i pojazdach jednośladowych o pojemności do 50 cm³.

Najbliższe międzynarodowe połączenia drogowe z Republiką Czeską funkcjonują w: Paczkowie (12 km - droga krajowa nr 46), Kudowie - Słonem (43 km - droga krajowa nr 8 - Budzisko przy granicy państwa z Litwą przez Białystok, Warszawę, Wieluń, Wrocław, Ząbkowice Śl., Kłodzko) i Międzylesiu (66 km - droga krajowa nr 33 - Kłodzko, Międzylesie do przejścia w Boboszowie).



Rys. 3. Granice i położenie gminy Złoty Stok

Odległość ze Złotego Stoku do Krakowa i Brna wynosi ok. 270 km, do Warszawy i Berlina ok. 350 km, do Pragi ok. 180 km, Wiednia i Bratysławy jest ok. 250 km.

III.2.3. Powiązania z przyległymi jednostkami administracyjnymi

Gmina Złoty Stok sąsiaduje z gminami: Łądek Zdrój (19 km), Kłodzko (18 km), Bardo Śląskie (16 km), Kamieniec Ząbkowicki (8 km) i Paczków (8 km) oraz Bilá Voda (3 km) w kraju (= województwie) ołomunieckim (Olomouc) w Republice Czeskiej.

Ze wszystkimi tymi miejscowościami mamy połączenia drogowe różnej kategorii. Z Kłodzkiem i Paczkowem drogą nr 46, z Łądkiem Zdrój i Kamieńcem Ząbkowickim drogą nr 390, z Bardem Śląskim drogą powiatową nr 3142 D (Małolno - Ożary), 3143 D (Ożary) 3149 D (Ożary - Dzbanów - Przyłek) i 3340 D (Przyłek - Bardo) oraz z Bilou Vodou drogą utwardzoną należącą do Lasów Państwowych - Nadleśnictwa w Bardzie Śląskim (bez numeru).

Położenie przy drogach głównych umożliwia bezpośrednie połączenie liniami PKS z miejscowościami leżącymi przy nich. Nie mamy bezpośredniego połączenia autobusowego z Bardem Śląskim i Bilou Vodou, a do Łądka Zdroju trzeba jechać przez Kłodzko.

III.2.4. Funkcje gminy Złoty Stok

Funkcje jednostek samorządowych określone są na podstawie ich walorów naturalnych, tradycji i uwarunkowań historycznych oraz aktywności ich mieszkańców, w zgodności ze strefami zróżnicowanej polityki przestrzennej (pasma rozwoju) jednostek samorządowych wyższego szczebla. Na tej podstawie dla gminy Złoty Stok wyróżniono następujące funkcje (tab 3):

- 1) wielofunkcyjne obszary osadnicze
- 2) przemysłowa, usługowa i drobnej wytwórczości
- 3) turystyczna i wypoczynkowa
- 4) gospodarki leśnej
- 5) rolnicza
- 6) eksploatacji surowców mineralnych
- 7) ochrony środowiska przyrodniczego

Tab. 3. Funkcje jednostek osadniczych gminy Złoty Stok.

Jednostka osadnicza	Funkcja podstawowa	Funkcja nadrzędna
Błotnica	wielofunkcyjny obszar osadniczy turystyczna i wypoczynkowa gospodarki leśnej rolnicza	ochrony środowiska przyrodniczego
Chwalisław	wielofunkcyjny obszar osadniczy turystyczna i wypoczynkowa rolnicza gospodarki leśnej eksploatacji surowców mineralnych	ochrony środowiska przyrodniczego
Laski	wielofunkcyjny obszar osadniczy rolnicza turystyczna i wypoczynkowa gospodarki leśnej usługi i drobna wytwórczość	ochrony środowiska przyrodniczego
Mąkolno	wielofunkcyjny obszar osadniczy przemysłowa, usługowa i drobnej wytwórczości rolnicza turystyczna i wypoczynkowa gospodarki leśnej	ochrony środowiska przyrodniczego
Płonica	wielofunkcyjny obszar osadniczy rolnicza gospodarki leśnej turystyczna i wypoczynkowa	ochrony środowiska przyrodniczego
Złoty Stok	wielofunkcyjny obszar osadniczy turystyczna i wypoczynkowa przemysłowa, usługowa i drobnej wytwórczości rolnicza gospodarki leśnej	ochrony środowiska przyrodniczego

III.2.5. Opis fizjograficzny

Na obszarze gminy stykają się trzy makroregionalne jednostki fizjograficzne: Sudety Środkowe i Wschodnie oraz Przedgórze Sudeckie. Do Sudetów Środkowych należy niewielki fragment w zachodniej części Gminy. W obrębie Sudetów Wschodnich wyróżniono dwa mezoregiony: Góry Bardzkie i Złote. W gminie Złoty Stok znajduje się grzbiet wschodni Gór Bardzkich z najwyższym szczytem - Kłodzką Górą (765 m npm) i północna część Gór Złotych z Jawornikiem Wielkim (872 m npm). Odznaczają się one dużą złożonością rzeźby (urozmaiconą linią stoków górskich, licznymi jarami) wynikającą z budowy geologicznej, oddziaływaniami lądolodu, procesami erozji oraz czynnikami antropogenicznymi.

W północnej części gminy obszar górzysty przechodzi w niemal równinny rejon przedgórski mezoregion Przedgórze Paczkowskiego nieprzekraczający wysokości 300 (330) m npm. Jedyne wyraźniejszą kulminacją jest wzniesienie Owsianka (266 m npm) w Błotnicy .

Położenie Gminy na dwóch różnych morfologicznie obszarach: górskim i podgórskim wiąże się z istnieniem brzeżnego uskoku sudeckiego, który ok. 25 milionów lat temu umożliwił wypiętrzanie się Sudetów w stosunku do przedpola.

III.2.6. Ogólna charakterystyka mikroklimatu

Ruchy tektoniczne miały również wpływ na ukształtowanie mikroklimatu naszej Gminy. Badania wykazały wyraźną piętrowość warunków termicznych zależnych od wysokości. Wyróżniono trzy pietra a) ciepłe do 400 m n.p.m., b) umiarkowanie ciepłe 400 – 600 m n.p.m. i c) umiarkowanie chłodne 600 – 800 m n.p.m. odznaczające się brakiem lata termicznego. Dla porównania zestawiono dwa pierwsze pietra, ponieważ na tych wysokościach koncentruje się wszechstronne wykorzystanie gospodarcze terenu. Górską część w porównaniu z częścią nizinną, odznacza się większymi opadami, niższą średnią temperaturą roczną, dłuższym czasem zalegania pokrywy śnieżnej itd. (tab. 4).

Tab. 4. Ogólna charakterystyka mikroklimatyczna .

Elementy mikroklimatyczne	Część podgórska do 400 m n.p.m.	Część górską 400 – 600 m n.p.m.
opady	706 mm (Mąkolno)	753 mm (Złoty Stok)
średnia temperatura roczna	8° C	5.5° C
początek okresu wegetacyjnego	6 – 10 kwietnia	11 – 15 kwietnia
śr. temp. okresu wegetacyjnego	16° C	14° C
długość okresu wegetacyjnego	29 – 30 tygodni	28 – 29 tygodni
zaleganie pokrywy śnieżnej	40 – 50 dni	50 – 60 dni
średnia długość trwania zimy	12 – 14 tygodni	14 – 16 tygodni
pochód przedwiośnia	1 – 5 marca	6 – 10 marca

Kierunki wiatrów na obszarze Gminy zależne są od ogólnej cyrkulacji atmosferycznej nad Europą Środkową i lokalnych modyfikacji spowodowanych rzeźbą oraz pokryciem terenu. Globalnie przeważają wiatry południowe, zachodnie i południowo-zachodnie oraz okresowo północno-wschodnie. Do lokalnych systemów cyrkulacji należy fen sudecki. Jego efektem jest wzrost temperatury, spadek wilgotności i wzrost prędkości wiatru.

Na obszarze Gminy wyraźnie zaznacza się maksimum i minimum opadów. Maksimum przypada na okres letni - czerwiec do sierpnia (30 - 40 % rocznej sumy opadów), a minimum na okres zimowy - styczeń do lutego.

Cechą charakterystyczną są duże różnice między rocznymi i wieloletnimi sumami opadów. Sumy roczne mogą być 40 - 50 % większe lub mniejsze od średniej wieloletniej, dlatego doświadczamy powodzi i okresów suszy.

III.2.7. Budowa geologiczna i surowce mineralne

Budowa geologiczna w obrębie naszej Gminy jest bardzo zróżnicowana. Badania wykazały istnienie 4 jednostek litologiczno-strukturalnych. W górskiej części Gminy występują skały metamorfiku Łądka - Śnieżnika, masywu granitoidowego kłodzko - złotostockiego i struktury bardzkiej. Część podgórska Gminy jest fragmentem Rowu Paczkowa w bloku przedsudeckim. Poza tym na Przedgórzu, jak i w górach występują osady czwartorzędowe.

Masyw kłodzko - złotostocki obejmujący sołectwa: Laski, Chwalisław i częściowo Mąkolno, ma mozaikową strukturą geologiczną. Jego powstanie związane jest z górnokarbońską intruzją magmową i granityzacją skał prekambryjskich oraz paleozoicznych. Dzięki temu w obrębie grzbietu wschodniego Gór Bardzkich i częściowo Gór Żółtych, występują skały takie jak: sjenity, granity, granodioryty, mylonity, sjenodoryty i monzonity oraz skały żyłowe (głównie aplity i lamprofiry). Niewielki udział mają także zlepieńce i szarogłazy kulmowe. W skałach tych okruszcowanie jest ubogie i jedynie lokalnie występują większe nagromadzenia minerałów rudnych np. ilmenitu, rutyłu, galeny, goethytu, malachitu, tenorytu i in.

Od umownie poprowadzonej linii ze Skrzynki do Żółtego Stoku przebiega granica podziału między granitoidem kłodzko - złotostockim i metamorfikiem Gór Żółtych, który jest częścią większej jednostki geologicznej obejmującej Masyw Śnieżnika, część Krowiarek, Gór Bialskich i Rychlebskich hor w Czechach. W zasięgu tej strefy tektonicznej znajduje się Żółty Stok i część sołectwa Chwalisław oraz Mąkolno.

W strefie przejściowej najbardziej charakterystycznym zespołem skalnym są gnejsy haniackie zasobne w minerały takie jak: muskowit, chloryt, epidot, tytanit i in.

W strefie metamorfiku Żółty Stok - Skrzynka występują skały ultramaficzne, żyłowe i blastomylonityczne. Okruszcowanie w dwóch pierwszych typach skał jest śladowe o charakterze tlenkowo-siarczkowo-arsenkowym lub siarczkowo-tlenkowym.

Stosunkowo największe znaczenie ma mineralizacja rudna serii blastomylonitycznej w północnej części strefy tektonicznej, czyli w najwyższej części gminy Żółty Stok. Powstały one z silnego przekształcenia skał grupy strońskiej, charakterystycznych dla metamorfiku

Lądka - Śnieżnika. W jej skład wchodzi: łupki biotytowe, biotytowo-kwarcowe, kwarcytowe i amfibolitowe, gnejsy leptytowe oraz amfibolity.

W obrębie łupków biotytowych i biotytowo - kwarcowych, występują soczewy wapieni krystalicznych. W ich sąsiedztwie występują okruszcowane skały tremolitowe, diopsydowo - oliwinowe, czarne i zielone serpentynity oraz magnetyty. Z tymi skałami związane są wystąpienia i koncentracje złożowe kruszców.

Okruszcowanie skał ma charakter polimetaliczny ale największy udział mają rudy arsenu: lelingit (löllingit) i arsenopiryt zawierające również rozproszone złoto (niewidoczne gołym okiem).

Obszar przedgórski Gminy to duże zapadlisko tektoniczne tzw. Rów Paczkowa, wypełniony osadami piaszczystymi i ilastymi o miąższości do 250 m, które widoczne są w nielicznych miejscach na powierzchni terenu między Płonią i Mąkolnem. Na tym obszarze występują także czwartorzędowe gliny zwałowe przyniesione przez lądolód. Między Złotym Stokiem i Błotnicą występują plioceńskie żwiry kwarcowo - skaleniowe, a wzdłuż wszystkich potoków na obszarze Gminy nagromadziły się osady rzeczne, których miąższość dochodzi do kilku metrów.

III.2.8. Zasoby surowcowe Gminy

Badania wykonane przez Państwowy Instytut Geologiczny we Wrocławiu wykazały, że zasoby surowców z okolic Lasek i Mąkolna odznaczają się słabymi parametrami. Ewentualne znaczenie przemysłowe mogą mieć zasoby surowców zlokalizowane w okolicy Złotego Stoku i Chwalisławia, jednak są to zasoby konfliktowe.

Obecnie przyjęta kategoryzacja zasobów złóż w Polsce zakłada przedstawianie zasobów tylko w kategorii C2 (perspektywiczne), dlatego w tabeli 5 sumarycznie przedstawiono dane zawarte w: *Inwentaryzacji złóż surowców...* i *Bilansie zasobów kopalin ...*

Według *Inwentaryzacji złóż surowców...*, w naszej Gminie nie występują obszary prognostyczne surowców mineralnych i zwałowiska oraz składowiska odpadów mineralnych.

Tab. 5. Udokumentowane złoża kopalin w kat. C2.

Lp.	Złoże	Kopalina	Zasoby bilansowe	Kolizyjność złóż
1	Chwalisław	granodioryt	40991 tys. Mg	eksploatacja konfliktowa*
2	Złoty Stok	łupki krystaliczne	1673 tys. Mg	eksploatacja konfliktowa**
3	Złoty Stok	rudy arsenu arsenu złota	535-537 tys. Mg 20-25,5 tys. Mg 1987 kg	eksploatacja konfliktowa***
4	Złoty Stok	ceramika budowlana	820 m ³	eksploatacja konfliktowa****

* Eksploatacja problematyczna ze względu na występowanie w obrębie: Śnieżnickiego Parku Krajobrazowego i na obszarze lasów wodo- oraz glebochronnych.

** Nie przewiduje się do eksploatacji ze względu na występowanie w obrębie: ŚPK, lasów wodo- i glebochronnych, trwałego zagospodarowanie dla potrzeb rekreacji oraz turystyki.

*** Eksploatacja problematyczna ze względu na występowanie w obrębie: miasta, ŚPK, obszar lasów wodo- i glebochronnych oraz ochronę wód leczniczych w Łądku Zdroju.

**** Nie przewiduje się do eksploatacji ze względu na bezpośrednie sąsiedztwo zabudowy mieszkaniowej.

III.2.9. Gleby

Na obszarze Gminy dominują gleby gliniaste. W części górskiej są to gleby brunatne wyługowane i kwaśne oraz brunatne właściwe, z dużym udziałem części szkieletowych, wytworzone ze skał magmowych i metamorficznych. W części przedgórskiej są to, poza wymienionymi glebami brunatnymi, także gleby bielcowe i pseudobielcowe oraz mady, wytworzone ze skał osadowych.

Przewaga gleb typu brunatnego wskazuje, że naturalną i charakterystyczną formacją roślinną dla szerokości geograficznej oraz wysokości nad poziomem morza na jakiej leży gmina Złoty Stok, były lasy. Dominującymi gatunkami lasotwórczymi były: buk, jawor i dąb.

Podstawowe informacje o glebach w poszczególnych sołectwach przedstawia tab. 6.

Z punktu widzenia przydatności rolniczej są to najczęściej gleby klasy IV -VI, rzadziej III, o odczynie kwaśnym i lekko kwaśnym (pH 3,7 - 6,0). W części podgórskiej, w sołectwach: Błotnica, Płonica, Mąkolno i w Laskach duży odsetek stanowią kompleksy: pszenno-dobry, pszenno-wadliwy, żytni dobry i zbożowo - pastewny mocny. W części górskiej Gminy (Laski, Mąkolno, Chwalisław, Złoty Stok) sporo jest gruntów rolnych określanych jako kompleks: zbożowo górski, zbożowo - pastewny górski, pszenno-górski i owsiano - pastewny.

Tab. 6. Ogólna charakterystyka gleb gminy Złoty Stok.

Miejscowość	Typ gleb	Rodzaj, Gatunek gleby	Przeważająca Miąższość (cm)
Błotnica	bielicowe i pseudobielicowe mady	glina średnia piasek gliniasty lekki gliny lekkie	100 - 150
Rzadziej	brunatne właściwe	glina ciężka piasek gliniasty mocny glina ciężka pylasta glina średnia pylasta	
Chwalisław	brunatne wyługowane i kwaśne brunatne właściwe	glina lekka pylasta glina lekka glina średnia	50 - 100
Rzadziej		ił pylasty	
Laski	brunatne wyługowane i kwaśne	glina lekka pylasta glina średnia pył ilasty	100
Mąkolno	brunatne wyługowane i kwaśne brunatne właściwe	glina lekka pylasta glina średnia	50 (100)
Rzadziej	mady bielicowe i pseudobielicowe	glina lekka glina średnia pylasta żwir gliniasty	
Płonica	brunatne właściwe brunatne wyługowane i kwaśne	glina średnia glina średnia pylasta glina ciężka pylasta glina lekka	50 - 100
Rzadziej		żwir gliniasty ił, ił pylasty glina ciężka	
Złoty Stok	brunatne wyługowane i kwaśne	glina lekka pylasta glina średnia pylasta	50 (100)
Rzadziej	mady bielicowe i pseudobielicowe	piasek gliniasty mocny glina średnia pylasta	

III.2.10. Wody powierzchniowe i podziemne

Wszystkie potoki na obszarze Gminy są prawobrzeżnymi dopływami Nysy Kłodzkiej. Stosunkowo największe z nich to: Gruda (Ożarski Potok), Mąkolnica, Jamnica (Świda) i Złoty Potok (Trująca). Duże spadki terenu przyczyniają się do znacznego odpływu wód opadowych i roztopowych. Należy podkreślić, że w obrębie Gminy, w sołectwie Błotnica, znajduje się także zakole Nysy Kłodzkiej, w pobliżu którego zbudowano zbiornik zaporowy *Topola*.

Wody stojące to wyłącznie małe zbiorniki pochodzenia antropogenicznego (stawy) występujące we wszystkich miejscowościach Gminy. Stosunkowo najwięcej jest ich w sołectwie Mąkolno.

Zróżnicowana budowa geologiczna, a szczególnie istnienie brzeżnego uskoku sudeckiego ma bezpośredni wpływ na warunki hydrologiczne. Na Przedgórzu Paczkowskim, w sołectwach Płonica i Błotnica, występują małe zbiorniki wód podziemnych w piaszczysto-żwirowych osadach czwarto- i trzeciorzędowych. Czwartorzędowe warstwy wodonośne zasilane są głównie przez infiltrację wód opadowych. Są one eksploatowane w formie płytkich studzien do celów gospodarczych. Podobnie jest w dolinach cieków wodnych w sołectwach: Chwalisław i Laski.

W górskiej części Gminy woda występuje w pokrywach rumoszowo - wietrzelinowych i w obrębie szczelin oraz rozluźnienia skał magmowych, metamorficznych i osadowych. Wody z utworów krystalicznych zaopatrują Mąkolno i Złoty Stok zasilając źródła szczelinowe oraz dyslokacyjne.

Główne Zbiorniki Wód Podziemnych (GZWP) nie występują na obszarze Gminy. Najbliżej położone znajdują się w Kotlinie Kłodzkiej (Dolina Kopalna Nysy Kłodzkiej - GZWP 340 i Niecka Wewnętrzna Kudowa - Bystrzyca - GZWP 341) oraz na Przedgórzu Paczkowskim (Subzbiornik Paczków - Niemodlin - GZWP 338). Z tego ostatniego okresowo zasilany jest Złoty Stok z ujęcia w Kamieńcu Ząbkowickim.

III.2.11. Zasoby leśne

Na terenie Gminy występują lasy gminne, prywatne i lasy Lasów Państwowych - Nadleśnictwa w Bardzie Śl. Ogółem na terenie Gminy lasy zajmują 3677 ha, co stanowi 48,6 % ogólnej powierzchni Gminy (stan na 31 maja 2004 r.).

Lasy gminne zajmują 223.4 ha (dane na dzień 31 XII 2003 r.) co stanowi 3,1 % ogólnej powierzchni Gminy. Są to głównie lasy mieszane (ok. 173 ha). Znacznie mniej jest lasu wyżynnego (ok. 25 ha) i olesu jesionowego (ok. 8 ha). Bór mieszany wyżynny zajmuje (ok. 17 ha). Dokładniejsze dane dotyczące zajmowanej powierzchni poszczególnych typów lasów i boru będą podane w Planie Urządzania Lasu Gminy Złoty Stok w roku 2005.

W składzie gatunkowym przeważają drzewa liściaste. Najwięcej jest dębu i brzozy, następnie sosny i modrzewia, dalej olchy, jaworu, świerka, lipy, buka oraz topoli.

Lasy prywatne to 119 ha, co stanowi 1,5 % ogólnej powierzchni Gminy.

Lasy Państwowe mają na terenie Gminy 3454 ha lasów (wg zestawienia R02), co stanowi 45,7 % ogólnej powierzchni Gminy. Na terenie naszej Gminy funkcjonuje 6 leśnictw:

Błotnica (829,53 ha), Chwalisław (577,68 ha), Laski 663,94 ha), Mąkolno (483,96 ha), Złoty Stok (904,18 ha) i Laskówka (1,96 ha) (powierzchnia w nawiasach wg Nadleśnictwa w Bardzie Śl.).

Zestawienie wg siedliskowych typów lasów wskazuje, że ok. 60 % powierzchni zajmuje las górski, ok. 20 % las mieszany górski, ok. 16 % las wyżynny. Pozostałą powierzchnię zajmują: las mieszany wyżynny, las łęgowy górski i bór mieszany górski.

W składzie gatunkowym przeważają drzewa iglaste (świerk, sosna, modrzew i jodła) nad liściastymi (bukiem, dębem, klonem, olchą, brzozą, jesionem, lipą, grabem i topolą).

III.2.12. Rośliny i zwierzęta chronione

Na obszarze Gminy stwierdzono: 7 gatunków grzybów, 34 gatunki roślin chronionych, 2 mieszańce roślin chronionych, 1 gatunek ryby, 10 gatunków płazów, 5 gatunków gadów, 102 gatunki ptaków i 25 gatunków ssaków. W sumie ochronie podlega: 7 gatunków grzybów, 36 gatunków roślin i 143 gatunki zwierząt.

Poza 7 gatunkami grzybów podlegającym ochronie ścisłej niemal wszystkie pozostałe gatunki podlegają ochronie częściowej.

W Złotym Stoku zastosowano także ochronę indywidualną w formie pomników przyrody - 5 przyrody ożywionej (4 klony jawory, 1 buk pospolity f. czerwonołistna) i 1 przyrody nieożywionej (głaz narzutowy w Błotnicy).

Do najcenniejszych, bo zagrożonych wymarciem w skali kraju i Europy, a występujących na terenie naszej Gminy należą:

- a) grzyby – **smardz jadalny, naparstniczka czeska;**
- b) rośliny – **palczyk (storczyk) bzowy, palczyk (storczyk) fuchsa, storczyk męski, goździk pyszny, goryczka gorzkawa;**
- c) płazy - **ropucha zielona, rzekotka drzewna, żaba jeziorkowa, traszka grzebieniasta, traszka górską, salamandra płamista;**
- d) ptaki - **bocian czarny, bocian biały, trzmielojad, błotniak stawowy, derkacz, sóweczka, puchacz, dzięcioł zielonosiwy, dzięcioł średni, dzięcioł czarny, gąsiorek, jarzębatka, muchołówka białoszyjna, ortolan;**
- e) ssaki - **popielica, orzesznica, podkowiec mały, nocek duży, nocek Bechsteina, nocek orzęsiony, mopek.**

Należy podkreślić, że **derkacz** (*Crex crex*) **został uznany za gatunek wymierający w skali świata i jego nisza ekologiczna powinna podlegać wybitnej ochronie.**

Warto zwrócić również uwagę na strzeblę potokową - jedyny chroniony gatunek ryby na obszarze gminy Złoty Stok, która żyje w Złotym Potoku w Błotnicy.

III.2.13. Obszary chronione

Na terenie Gminy istnieją dwie formy ochrony wielkoprzestrzennej: Obszar Chronionego Krajobrazu Gór Bardzkich i Śnieżnicki Park Krajobrazowy. Istnieje także jedna forma obszarowej ochrony indywidualnej - użytek ekologiczny "Storczykowa Hałda" w Wąwozie Kłodzkim o powierzchni 2,6 ha.

Dwa pierwsze utworzono 28 października 1981 roku ze względu na wybitne walory krajobrazowe i przyrodnicze oraz wartości historyczno - kulturowe dotyczące zgodności architektonicznej z warunkami przyrodniczymi terenu, klasycznym układem wsi łańcuchowej o architekturze typowej dla wsi sudeckiej z licznymi zabytkami.

"Storczykowa Hałda" uznana została za użytek ekologiczny 12 grudnia 2003 roku. Podstawą jego utworzenia jest występowanie storczyka męskiego i towarzyszących mu innych gatunków roślin oraz zwierząt chronionych. Są to: kruszyna pospolita, bluszcz pospolity, dziewięciśń bezłodygowy, centuria pospolita, goryczka gorzkawa, goryczka orzęsiona, kruszczyk szerokolistny, goździk kropkowany i lilia złotogłów oraz jaszczurka zwinka, rzekotka drzewna i żmija zygzakowata.

Badania przeprowadzone w 1993 roku wykazały również występowanie na terenie użytku specyficznej fauny pajaków, reprezentowanych przez 39 gatunków, z czego 8 to nowe gatunki arachnofauny w Sudetach, a 4 z nich (*Arctosa figurata*, *Asthenargus helveticus*, *Scotina celans*, *Tricca lutetiana*) są jednocześnie gatunkami rzadkimi w skali kraju.

Na mocy Koncepcji Sieci Natura 2000 (dyrektywa 92/43/EWG zwaną Dyrektywą Siedliskową) i rozporządzenia Ministra Środowiska z 14 sierpnia 2001 roku, ochronie podlega także 8 zespołów roślinnych. Są to buczyny górskie (kwaśne, żyzne) w Laskach, Mąkolnie i Chwalisławiu oraz łąki ostrożeńiowe i rajgrasowe w Chwalisławiu.

Na podstawie cech kwalifikujących do Koncepcji Sieci Natura 2000, w naszej Gminie do ochrony wytypowano 10 obszarów i obiektów. **Na liście krajowej znalazł się tylko 1 obiekt - kopalnie w Złotym Stoku**, w których występuje 9 gatunków nietoperzy o łącznej liczbie 100 - 150 osobników. Pozostałe obszary i obiekty mimo, że nie znalazły się na tej liście nie mogą stracić swoich cech kwalifikujących (sztolnia Barbara, Czarna Dolna, "Sztolnia pod Drogą", "Sztolnia Białej Góry" i Sztolnia Książęca).

Niezależnie od wymienionych form ochrony przyrody, lasy na obszarze całej Gminy, mają znaczenie wodo- i glebochronne, podobnie jak cały obszar zlewni Nysy Kłodzkiej.

Ochronie podlegają również gleby klasy III występujące głównie między Złotym Stokiem i Mąkolnem oraz w Płonicy i Błotnicy.

III.2.14. Ochrona dziedzictwa kulturowego

Na terenie gminy Złoty Stok sklasyfikowane są 292 zabytki i zespoły zabytków architektury oraz budownictwa (Błotnica 6, Chwalisław 25, Laski 53, Mąkolno 27, Płonica 22, Złoty Stok 159), w tym 17 wpisanych do rejestru zabytków (tab. 7).

Tab. 7. Zabytki wpisane do rejestru zabytków.

Miejscowość	Obiekt	Adres
Błotnica	nie sklasyfikowano	- - -
Chwalisław	zespół kościelny	Chwalisław 69
Laski	zespół kościelny	Laski 26
Mąkolno	zespół kościelny	Mąkolno 52
Płonica	zespół kościelny	Płonica 63
Złoty Stok	1 zespół kościelny kościoła parafialnego 2 kaplica / kościół cmentarny p.w. Świętej Trójcy 3 kościół ewangelicki p.w. Najświętszego Zbawiciela 4 mennica 5 zespół mieszkało - gospodarczy 6 dom mieszkalny 7 dom mieszkalny 8 Restauracja <i>Złoty Jar</i> 9 dom mieszkalny 10 dom mieszkalny 11 dom mieszkalny 12 dom mieszkalny 13 dom mieszkalny	Skwer Jana Pawła II 3 3 Maja 17 Plac Kościelny 2 Plac Kościelny 1 Sudecka 20 Rynek 11 Rynek 20 Wojska Polskiego 1 Wojska Polskiego 2 Wojska Polskiego 3 Wojska Polskiego 18a Wojska Polskiego 20 Wojska Polskiego 22

W Złotym Stoku i w poszczególnych sołectwach wyznaczono również strefy ścisłej ochrony konserwatorskiej (A) i ochrony konserwatorskiej (B). Strefa "A" obejmuje najcenniejsze zabytki - obszar Złotego Stoku lokowanego przed 1344 do ok. 1765 roku oraz tereny obiektów kościelnych w wymienionych sołectwach.

Ochroną konserwatorską objęte są też stanowiska archeologiczne. W całej Gminie jest ich 25. Pięć z nich – 4 kute ręcznie sztolnie i średniowieczne grodzisko w Błotnicy, wpisane są do rejestru zabytków.

III.2.15. Rys historyczny

Historia Złotego Stoku i sołectw wchodzących obecnie w skład Gminy ma bardzo bogatą, kilkusetletnią historię. Miasto Złoty Stok swoje powstanie zawdzięcza złożom rud polimetalicznych, z których już we wczesnym średniowieczu potrafiono wytopić złoto.

Niemieccy kronikarze i historycy wskazywali rok 933 jako początek tutejszego górnictwa. Zapoczątkowanie istnienia Złotego Stoku przypisywali jednak Słowianom. Mogą o tym świadczyć niemieckojęzyczne opracowania, w których jeden z szybów górniczych nosił nazwę „Groźny” a osada „Groženno” (*Grosena?*). Jednoznaczne określenie początków założenia Złotego Stoku będzie możliwe dopiero po przeprowadzeniu gruntownych badań archeologicznych.

Nie ulega wątpliwości, że wśród pierwszych osadników zamieszkujących Złoty Stok i okolice byli Walonowie – lud wywodzący się z pogranicza Francji i Belgii – potrafiący znaleźć i wydobyć rudy metali spoczywające we wnętrzu Ziemi.

Pierwsze dane historyczne konkretyzujące dzieje Złotego Stoku i najbliższej okolicy pochodzą z drugiej połowy XIII wieku. Najstarszy zachowany dokument pochodzi z 1273 roku. Został on wydany przez księcia wrocławskiego Henryka IV klasztorowi cystersów z Kamieńca Ząbkowickiego, a dotyczył nadania przywileju na poszukiwania górnicze w okolicach Złotego Stoku..

Klasztor ten założył w 1207 roku augustianin Wincenty z Pogorzeli. W roku 1230 książę wrocławski Henryk Brodaty podarował mu „*wielki rejon leśny*” w skład, którego weszło kilka wsi, m.in. Laski, Mąkolno i Chwalisław. Na cześć darczyńcy jedna z wiosek została nazwana od jego imienia *villa Henrici*, później *Heinrichswalde* (dzisiejsze Laski).

Na przełomie XII i XIII wieku po raz pierwszy nastąpił wielki napływ osadników na ziemie polskie związane m.in. z „gorączką złota”. Było to spowodowane plotkami mówiącymi, że na Dolnym Śląsku znaleziono złoto. Dotyczyło to zarówno Złotego Stoku jak i innych miejscowości np. Złotoryi. Z różnych części Europy napłynęło wielu osadników, najwięcej było Niemców głównie z Saksonii, Westfalii, Turyngii i Frankonii. Przybyła również kolejna grupa Walonów.

Wraz z rozwojem górnictwa i hutnictwa wzrastało znaczenie osady Złoty Stok oraz nadawane mu przywileje. Najbardziej znaczące było nadanie praw miejskich, jednak dzisiaj trudno jest ustalić dokładną datę tego wydarzenia. Z zachowanych dokumentów wynika, że Złoty Stok jako "miasto, w którym pozyskuje się złoto" (*oppidum auri fodinarum*), wymienione zostało w roku 1344. Dzisiaj umownie przyjmuje się tę datę jako rok nadania praw miejskich. Z dużym prawdopodobieństwem można jednak przyjąć, że przywilej ten nadano znacznie wcześniej.

Faktem jest natomiast uroczyste odnowienie praw miejskich, którego dokonał książę ziebicki Henryk Starszy w 1491 roku. Wydarzenie to rozpoczyna najwspanialszy okres w dziejach miasta. Wzrastające wydobywanie złota zwraca uwagę najbogatszych rodów Europy,

m.in. włoskiej rodziny bankierskiej - Fuggerów, do których należała najbardziej wydajna kopalnia - „Złoty Osioł” i kamienice w rynku (m.in. Rynek 20).

W 1502 roku książęta ziebiccy nadali Złotemu Stokowi prawo bicia monet. Następstwem tego w 1507 roku, było przeniesienie z Ząbkowic, urzędu mennicznego i wybudowanie w 1520 roku mennicy (Plac Kościelny 1). Mennica zakończyła swoją działalność po 100 latach, w 1620 roku.

Po wyczerpaniu się złóż w 1675 roku ostatecznie zaniechano wydobycia rud złotonośnych. Pod koniec XVII w. prowadzono prace nad pozyskiwaniem arsenu, które zakończyły się sukcesem. W 1709 roku na bazie tutejszych rud arsenu uruchomiono produkcję arseniku na skalę przemysłową. Dzięki temu Złoty Stok stał się kolebką światowej metalurgii arsenu. Produkcja ta prowadzona była do roku 1962. Jako produkt uboczny otrzymywano złoto.

Wiadomo również, że oprócz górników i hutników w Złotym Stoku działali także rzemieślnicy skupieni w cechach piekarzy, rzeźników, krawców, bednarzy, stolarzy, kowali, ślusarzy i stelmachów, a porządku pilnowała straż miejska.

Na przestrzeni wieków Złoty Stok odwiedzały różne znakomitości. Warto wspomnieć o spotkaniu wrocławskiego biskupa Nankera z królem czeskim Janem Luksemburskim 30 sierpnia 1331 roku, odwiedzinach Johanna Wolfganga Goethego 27 sierpnia 1790 roku, wizycie w złotostockiej hucie Ferdynanda Wilhelma - późniejszego cesarza Prus - Fryderyka III (1857), który razem z feldmarszałkiem von Moltke z Krzyżowej, obserwowali proces odlewania złota, oraz wielokrotnych odwiedzinach hrabiego Fryderyka Wilhelma Redena i księżnej Marianny Orańskiej, żony Albrechta Hohenzollerna.

Historia Złotego Stoku to również historia zmian społecznych zachodzących w Europie (wojny, zarazy, prądy reformatorskie) i lokalnych wydarzeń (pożary, katastrofy górnicze i przy produkcji prochu strzelniczego, choroby wywołane arsenem). Często były też rabunki, do których dochodziło m.in. z chęci zdobycia złota i łatwości napadu, ponieważ Złoty Stok był miastem otwartym.

W okresach zastoju wiodących gałęzi produkcji mieszkańcy Złotego Stoku starali się rozwijać inne formy zarobkowania. Jedną z nich jest turystyka i dążenie do utworzenia uzdrowiska na bazie wód zdrojowych. Rozwój turystyki początkowo letniskowej, a z czasem również zimowej nastąpił po założeniu w 1880 roku Towarzystwa Upiększania Złotego Stoku. W 1912 roku wybudowano pierwsze sanatorium (ul. Sienkiewicza 9), a w 1913 roku jedno ze źródeł uznano za wodę źródlaną o właściwościach leczniczych, tym samym miasto na krótko stało się kurortem. Dalszy znaczący rozwój w kierunku rozwoju lecznictwa

uzdrowiskowego przerwała I Wojna Światowa (1914 - 1918).

W roku 1920 zakończono drażnienie sztolni *Gertruda*, wybudowano łamacz rudy, powstaje Śląska Szkoła Leśna i zakład doświadczalny produkcji środków ochrony roślin. Jest to zapowiedź nowego okresu rozwoju Złotego Stoku, który przerywa II Wojna Światowa. W dniu jej zakończenia, 09 maja 1945 Armia Czerwona wkracza do miasta, 12 maja przybywa kapitan Szarejko - dowódca I kompani II batalionu Brygady Sudeckiej - pierwszy wojskowy komendant miasta, który 15 lipca 1945 roku przekazał władzę pierwszemu polskiemu burmistrzowi - Janowi Michałowskiemu.

Od 1945 roku Złoty Stok był miastem wydzielonym z siedzibą Miejskiej Rady Narodowej. Poszczególne wioski wchodzące dziś w skład Gminy należały do innych jednostek administracyjnych: Laski w latach 1945 - 1954 do Mąkolna, a w latach 1954 - 1973 do Ozar, Chwalisław i Płonica od 1945 - 1973 roku do Mąkolna, a Błotnica od 1945 - 1954 do Mąkolna, od 1954 - 1973 roku do Topoli.

Gmina Złoty Stok w dzisiejszych granicach administracyjnych funkcjonuje od 01 stycznia 1973 roku, a więc od 31 lat.

Laski, Chwalisław i Mąkolno to jedne z najstarszych wsi w Górach Złotyach. Powstawały w pierwszej połowie XIII w. zasiedlane przez osadników z Turyngii, Frankonii i Górnej Saksonii. Do dzisiaj zachowały swój pierwotny, łańcuchowy układ zabudowy wsi, chociaż w ostatnich latach w Chwalisławiu zachodzą niekorzystne zmiany w kierunku zabudowy rozproszonej. Laski i Chwalisław mają charakter rolniczy, Mąkolno rolniczo - przemysłowy np. dzięki produkcji czarnego prochu strzelniczego. Produkuje się go od 18.06.1695 roku do dnia dzisiejszego, czyli nieprzerwanie od 309 lat. Mąkolno w latach 1945 - 1973 było siedzibą Gromadzkiej Rady Narodowej.

Wszystkie wioski miały przywilej górniczy nadany w 1344 roku przez księcia ziebeckiego Mikołaja. W każdej z nich działały niewielkie kamieniołomy i nawet prowadzono prace górnicze. W każdej z wiosek zachowały się również liczne budowle zabytkowe.

III.2.16. Dane demograficzne

Przy opracowywaniu tego rozdziału przyjęto dane z roczników statystycznych i liczbę 4881, jako ogólną liczbę mieszkańców gminy Złoty Stok w 2002 roku, za "Rocznikiem Statystycznym 2003", w którym uwzględniono wyniki Narodowego Spisu Powszechnego. Uwzględniał on osoby stale zamieszkałe na terenie gminy i nie zameldowane czasowo w innych miejscowościach (tab. 8).

Tab. 8. Ludność gminy Złoty Stok (opracowany na podstawie danych GUS i PUP).

CECHA	ROK				
	1998	1999	2000	2001	2002
ogółem	5108	5052	5026	5021	4881
mężczyźni	2498	2439	2432	2440	2344
kobiety	2610	2613	2594	2581	2537
liczby osób / km²	68,0	66,8	66,5	66,4	64,5
liczba osób w wieku przedprodukcyjnym	1322	1277	1206	1146	1097
liczba osób w wieku produkcyjnym	3015	3016	3075	3124	3016
liczba osób w wieku poprodukcyjnym	771	759	745	751	768
liczba osób w wieku nieprodukcyjnym /100 osób w wieku produkcyjnym	69,4	67,5	63,5	60,7	61,8
napływ ludności	63	56	42	74	61
odpływ ludności	85	70	83	49	69
liczba bezrobotnych	291*	429**	529**	603**	665**
% bezrobotnych	9,6	14,2	17,2	19,3	22,0
liczba pracujących ogółem	1280	1017	826	802	750

* dane z listopada; ** dane z grudnia.

Z analizy danych struktury wiekowej ludności wynika, że liczba osób w wieku przedprodukcyjnym stale spada, a w wieku poprodukcyjnym i produkcyjnym utrzymuje się mniej więcej na jednakowym poziomie. W roku 2002 było 22,47 % ogółu mieszkańców w wieku przedprodukcyjnym, 61,79 % w wieku produkcyjnym i 15,73 % w wieku poprodukcyjnym.

W latach 1998 – 2002 nastąpił znaczny spadek zatrudnienia. Liczba pracujących spadła o 530 osób. Najgorsze pod tym względem były lata 1998 - 1999 (263 osoby) i 1999 - 2000 (191 osób). W latach 1998 - 2002 zwiększyło się również bezrobocie do 665 osób (o 374 osoby) co stanowi 22%.

III.2.17. Edukacja i wychowanie

Szkolnictwo w Gminie Złoty Stok ma długie tradycje. W Złotym Stoku funkcjonowały: Szkoła Ewangelicka i Katolicka (od XVI w. do 1945) oraz Śląska Szkoła Leśna (1920 – 1945).

Szkoły zakładane były również w sołectwach np. w Laskach były dwie szkoły podstawowe: jednoklasowa szkoła wiejska od 1737 – 1945(?) i dwuklasowa katolicka 1828 – 1945.

Po wojnie w Złotym Stoku funkcjonowały:

- 1) Szkoła Podstawowa nr 1 (Plac Kościuszki 1; 1945 - 1992),
- 2) Leśny Ośrodek Szkoleniowy (ul. Sienkiewicza 9; od 01 stycznia 1946 - 1948), przekształcony z czasem w Liceum Leśne (1948 - 1951).
- 3) Gimnazjum Chemiczne i Szkoła Przemysłowa (ul. 3 Maja 19; 1947 - 1950. Po połączeniu tych szkół powstało Technikum Chemiczne (1950 - 1951), później Zasadnicza Szkoła Górnicza (1951 - 1956), filia S.P. nr 1 (1956 - 1958) i Szkoła Podstawowa nr 2 (1958 - 1992).
- 4) Zasadnicza Szkoła Chemiczna (ul. 3 Maja 1; 1965 - 1974).

W roku szkolnym 1992/93 szkoły podstawowe nr 1 i 2 połączone w jedną Szkołę Podstawową w Złotym Stoku, a od 16 listopada 1993 roku zostały przeniesione do nowego budynku szkolnego przy ul. Chemików 8.

Po 1945 roku szkoły podstawowe funkcjonowały także w każdym sołectwie (w Błotnicy (1946 - 1973), Laskach (1946 - 2004), Mąkolnie (1945 - 2001, formalnie do 2004), Płonicy (1945 - 1973) i Chwalisławiu (1948 - 1972, pozostawiono jednak klasy I - III jako filię Mąkolna).

Po prowadzonej sukcesywnie restrukturyzacji od 1992 roku, obecnie w Gminie funkcjonuje jedna szkoła podstawowa (340 dzieci w roku szkolny 2004/2005) i gimnazjum (214 dzieci w roku szkolnym 2004/2005), jako Samorządowy Zespół Szkół.

W Gminie funkcjonują również 3 przedszkola, w których prowadzi się nauczanie w tzw. „zerówkach”. Są to: Przedszkole w Laskach (20 dzieci w roku przedszkolnym 2004/2005), Przedszkole w Mąkolnie (24 dzieci w roku przedszkolnym 2004/2005) i Placówka Opieki Przedszkolnej *Bajka* w Złotym Stoku (79 dzieci w roku przedszkolnym 2004/2005).

Szkół ponadgimnazjalnych na terenie naszej Gminy obecnie nie ma, dlatego młodzież kontynuuje naukę w szkołach średnich w pobliskich miejscowościach wybierając najczęściej licea ogólnokształcące lub szkoły ponadgimnazjalne w Ząbkowicach Śl. i Kłodzku oraz Kamieńcu Ząbkowickim, Paczkowie, Dzierżoniowie. Wiąże się to z codziennymi dojazdami lub koniecznością zamieszkania w internacie albo u rodziny.

Mimo, że młodzież może kontynuować naukę w szkołach wyższych w całym kraju i Unii Europejskiej, tradycyjnie najczęściej wybiera uczelnie we Wrocławiu i Opolu.

III.2.18. Kultura

Obecnie w Gminie funkcjonuje tylko jedna placówka kulturalna - Centrum Kultury i Promocji. Prowadzi ono działalność w zakresie muzyki, plastyki i tenisa stołowego. Przy CKiP działa: zespół śpiewaczy "Złoty Potok", muzyczny zespół dziecięcy "Ewergreen", kapela "Gwarki", orkiestra dęta, kółko plastyczne i sekcja tenisa stołowego. Wszystkie wymienione formy działalności nadzorowali do 30 czerwca 2004, instruktorzy.

W CKiP funkcjonuje także Biblioteka Miejska, która ma dwie filie w Laskach i Mąkolnie oraz Klub Szachowy "Caisa".

W poszczególnych sołectwach okresowo działają Świetlice Wiejskie. W Mąkolnie, Płonicy i Złotym Stoku działalność kulturalna skupia się także w Remizach Strażackich.

III.2.19. Ochrona zdrowia i opieka społeczna

Na obszarze Gminy funkcjonuje jeden zakład opiekuńczo - leczniczy, 6 prywatnych praktyk lekarskich i prywatny ośrodek naturoterapii oraz apteki (tab. 9).

Tab. 9. Wykaz placówek lekarskich na obszarze gminy Złoty Stok.

Placówka lekarska	Miejscowość	Liczba
Zakład Opiekuńczo - Leczniczy "Salutaris"	Złoty Stok	1
Prywatna Praktyka Lekarza Rodzinnego	Złoty Stok Laski	2 1
Prywatny Gabinet Stomatologiczny	Złoty Stok	1
Prywatna Praktyka Internistyczna	Złoty Stok	1
Prywatna Praktyka Lekarska	Złoty Stok	1
Prywatny Ośrodek Naturoterapii	Złoty Stok	1
Apteka	Złoty Stok	2

Prywatne praktyki zabezpieczają jedynie podstawowe potrzeby mieszkańców Gminy, dlatego korzystają oni także z pomocy doraźnej, poradni, szpitali i praktyk lekarskich w miastach ościennych, głównie Ząbkowicach Śl., Paczkowie i Kłodzku, a także w Bolesławcu, Czarnym Borze, Sieniawce, i Świdnicy. Leczenie specjalistyczne możliwe jest także w kilkunastu szpitalach i klinikach we Wrocławiu.

Na poziomie podstawowym świadczy usługi również Ośrodek Opieki Społecznej w Złotym Stoku. Świadczeniami objętych jest 229 osób, w tym przyznane z powodu bezrobocia 189, długotrwałej choroby 6 i niepełnosprawności 34 (dane dotyczą I - IX 2004 roku).

Usługi opiekuńcze świadczy jedna opiekunka domowa, która pomaga 5 osobom.

Ośrodek dotuje również obiady, z których skorzystało 45 dzieci w wieku szkolnym, 12 w wieku przedszkolnym (dane za wrzesień 2004). Poza tym 22 dzieci korzysta z obiadów i kolacji w świetlicy opiekuńczo - wychowawczej (środowiskowej) w Przedszkolu *Bajka* w Złotym Stoku.

III.2.20. Współpraca

W dniu 30 czerwca 2000 roku gmina Złoty Stok przystąpiła do porozumienia w charakterze układu stowarzyszeniowego. Do porozumienia przystąpiło 9 miast i gmin polskich oraz czeskich: Otmuchów, Paczków, Złoty Stok, Łądek Zdrój, Bernatice, Javorník, Uhelná, Bilá Voda i Vlčice. Sygnatariusze porozumienia wyrazili wolę współpracy w zakresie: kultury, sportu, nauki i techniki oraz gospodarki.

W ramach tego porozumienia i Dni Kultury Chrześcijańskiej, mieszkańcy Gminy, głównie ze Złotego Stoku, uczestniczyli kilka razy w imprezach organizowanych przez Starostę Bile Vody.

Złoty Stok nie ma podpisanego żadnego porozumienia z miastem partnerskim.

III.2.21. Bezpieczeństwo publiczne

Na obszarze Gminy funkcjonuje: Rewir Dzielnicowy Policji w Złotym Stoku podległy Komisarjatowi Policji w Kamieńcu Ząbkowickim, Sudecki Oddział Straży Granicznej - Strażnica Złoty Stok podległy SOSG w Kłodzku, Ochotnicza Straż Pożarna, Obrona Cywilna Gminny Zespół Reagowania i Straż Miejska (tab. 10).

Jednostka OSP ze Złotego Stoku bierze udział w Krajowym Systemie Ratowniczo - Gaśniczym.

Obrona Cywilna funkcjonuje w oparciu o "Plan Obrony Cywilnej Gminy Złoty Stok" i współpracuje ze: służbami komunalnymi, Policją, Strażą Graniczną, lekarzami rodzinnymi, Zakładem Opiekuńczym, kwaterodawcami oraz zakładami pracy.

Tab. 10. Zadania jednostek utrzymania bezpieczeństwa publicznego na terenie Gminy.

Jednostka	Siedziba	Zadania
Policja	Złoty Stok Rewir Dzielnicy Policji	Ochrona życia i zdrowia obywateli. Ochrona bezpieczeństwa i porządku publicznego. Zapobieganie popełnianiu przestępstw i wykroczeń oraz zjawiskom kryminogennym. Wykrywanie przestępstw i wykroczeń oraz ściganie sprawców w tych czynów. Kontrola przestrzegania przepisów porządkowych i administracyjnych. Realizacja poleceń sądu, prokuratury, organów administracji rządowej i samorządu terytorialnego. Współdziałanie z instytucjami państwowymi, samorządowymi i społecznymi.
Straż Graniczna	Złoty Stok Strażnica Straży Granicznej	Ochrona granicy państwowej na lądzie i na morzu oraz kontrola ruchu granicznego.
Ochotnicza Straż Pożarna	Złoty Stok Mąkolno Płonica	Zapobieganie wszelkim pożarom. Udział w akcjach ratowniczych podczas: pożarów, zagrożeń środowiska przyrodniczego i innych klęsk oraz zdarzeń. Informowanie o zagrożeniach i sposobach ochrony. Rozwijanie kultury fizycznej i sportu oraz prowadzenie działalności kulturalno - oświatowej i rozrywkowej. Współpraca z organami samorządowymi i przedstawicielskimi.
Obrona Cywilna	Urząd Miejski w Złotym Stoku	Ochrona ludności, zakładów pracy, urządzeń użytku publicznego i dóbr kultury. Ratowanie i udzielanie pomocy poszkodowanym w czasie wojny. Współdziałanie w zwalczaniu i usuwaniu skutków klęsk żywiołowych oraz zagrożeń środowiska przyrodniczego.
Gminny Zespół Reagowania	Urząd Miejski w Złotym Stoku	Zapobieganie klęskom żywiołowym i usuwanie ich skutków.
Straż Miejska	Urząd Miejski w Złotym Stoku	Ochrona spokoju i porządku w miejscach publicznych. Czuwanie nad porządkiem i kontrola ruchu drogowego. Współdziałanie w zakresie ratowania życia i zdrowia obywateli, pomocy w usuwaniu awarii technicznych i skutków klęsk żywiołowych oraz innych miejscowych zagrożeń. Zabezpieczenie miejsca przestępstwa, katastrofy lub innego podobnego zdarzenia. Ochrona obiektów komunalnych i urządzeń użyteczności publicznej. Współdziałanie w ochronie porządku podczas zgromadzeń i imprez publicznych. Doprowadzanie osób nietrzeźwych do izby wytrzeźwień lub miejsca ich zamieszkania. Informowanie społeczności lokalnej o stanie i rodzajach zagrożeń. Zapobieganie popełnianiu przestępstw i wykroczeń oraz zjawiskom kryminogennym. Współdziałanie z organami państwowymi, samorządowymi i organizacjami społecznymi. Konwojowanie dokumentów, przedmiotów wartościowych lub wartości pieniężnych dla potrzeb gminy.

Od 08 grudnia 2003 roku został powołany i funkcjonuje Gminny Zespół Reagowania. Jest to organ pomocniczy Burmistrza do zapobiegania klęskom żywiołowym i usuwania ich skutków.

Straż Miejska nie funkcjonuje od dnia 08 marca 2004 roku, mimo to została włączona do wykazu jednostek utrzymania porządku publicznego, ponieważ Rada Miejska nie podjęła uchwały o jej likwidacji.

III.2.22. Turystyka i wypoczynek

Funkcjonowanie turystyki w naszej Gminie opiera się na kilku podmiotach ze Złotego Stoku, Chwalisławia i Lasek. Niemal wszystkie one oferują zakwaterowanie i wyżywienie przez cały rok dla turystów zorganizowanych oraz indywidualnych. W sołectwach zaczyna rozwijać się turystyka wiejska (agroturystyka), która również opiera się na działalności kilku podmiotów prowadzących wypoczynek dla rodzin i turystów indywidualnych.

Obecnie udostępnionych jest 214 miejsc noclegowych, w tym 194 miejsca dostępne przez cały rok wraz z wyżywieniem. Korzystają z nich głównie turyści indywidualni i grupy zorganizowane (kolonie, wycieczki, grupy szkolne, oazowe, obozy kondycyjne i in.) (tab. 11).

Tab. 11. Liczba miejsc noclegowych w gminie Złoty Stok.

Miejscowość	Forma działalności	Liczba podmiotów	Liczba miejsc	Liczba miejsc oferowanych przez cały rok
Błotnica	---	0	0	0
Chwalisław	turystyka wiejska	2	20	20
Laski	turystyka wiejska	3	33	33
Mąkolno	---	0	0	0
Płonica	---	0	0	0
Złoty Stok	turystyka pobytowa	6	161	151

Obecne atrakcje naszej Gminy to: ok. 70 km ścieżek rowerowych, powiązanych z systemem ścieżek *Euroregionu Glacensis* i Republiki Czeskiej, ok. 44 km szlaków turystyki pieszej (czerwony - Główny Szlak Sudecki im. Mariana Orłowicza, czarny im. Jana Szczypińskiego i zielony oraz niebieski - Europejski Górski Szlak Długodystansowy „E 3”), główna trasa Drogi Śródsudeckiej (Złoty Stok - Zittau), przejście małego ruchu granicznego Złoty Stok - Bilá Voda i Podziemna Trasa Turystyczna "Kopalnia Złota".

Do obsługi turystów przygotowana jest także podstawowa infrastruktura handlowo-usługowa i sportowa (sklepy, punkty gastronomiczne, poczta, stadion sportowy).

III.2.23. Handel i usługi

Na obszarze Gminy jest 56 placówek handlowych i 9 usługowych, które zaspokajają podstawowe potrzeby mieszkańców i przyjezdnych (tab. 12).

Tab. 12. Zestawienie jednostek handlowych i usługowych z podziałem na branże (stan na 15.10.2004).

Branża	Błotnica	Chwaliszów	Laski	Mąkolno	Płonica	Złoty Stok
Art. wielobranżowe	2	1	2	2	1	2
Art. spożywcze	-	-	-	-	-	14
Art. monopolowe	-	-	-	-	-	3
Art. przemysłowe	-	-	-	-	-	3
Art. motoryzacyjne	-	-	-	-	-	1
Odzież	-	-	-	-	-	3
Obuwie	-	-	-	-	-	2
Art. chemiczne i gospodarstwa domowego	-	-	-	-	-	1
Prasa	-	-	-	-	-	1
Art. mięsne i wędliniarskie	-	-	-	-	-	4
Apteki	-	-	-	-	-	2
Kwiaty i upominki	-	-	-	-	-	3
Gastronomia	-	-	-	-	-	6
Usługi fryzjerskie	-	-	-	-	-	3
Usługi krawieckie	-	-	-	-	-	1
Usługi pogrzebowe	-	-	-	-	-	1
Usługi pocztowe	-	-	1	-	-	1
Usługi bankowe	-	-	-	-	-	2
Skład opału	-	-	-	-	-	2
Stacje paliw	-	-	-	-	-	3
Kioski wielobranżowe przy stacjach paliw	-	-	-	-	-	3
Razem	2	1	3	2	1	56

W Złotym Stoku prowadzony jest także handel poza siecią sprzedaży w sklepach. Dwa razy w tygodniu, we środę i sobotę, na targowisku prowadzona jest sprzedaż ze straganów.

III.2.24. Rolnictwo

Powierzchnia użytków rolnych to 3488 ha, co stanowi 46,1 % ogólnej powierzchni Gminy. Strukturę użytków rolnych przedstawia tabela 13.

Tab. 13. Struktura użytków rolnych w gminie Złoty Stok (wg sprawozdania R02 z 31.05.2004).

Grupa Użytkowników	Użytki rolne (w ha)									
	razem	%	grunty orne	%	sady	%	łąki trwałe	%	pastwiska trwałe	%
Powierzchnia użytków rolnych w całej Gminie	3488	46.1	2085	27.6	11	0.1	585	7.7	807	10,7
Gospodarstwa indywidualne w Sołectwach*	2702	35,7	1653	21,9	9	0,1	428	5,7	612	8,1
Gospodarstwa indywidualne w Złotym Stoku*	144	1,9	110	1,5	1	0,01	26	0,3	4	0,05
Pozostałe gospodarstwa w Sołectwach**	563	7,4	300	4,0	1	0,01	122	1,6	140	1,9
Pozostałe gospodarstwa w Złotym Stoku**	79	1,0	22	0,3	0,0	0,0	9,0	0,1	48	0,6

% odniesiony do ogólnej powierzchni Gminy = 7563 ha.

* Powierzchnia gospodarstw i działek rolnych, ogrodów działkowych, wspólnot i gruntów gminnych w użytkowaniu indywidualnym

** Gospodarstwa państwowe, spółdzielnie produkcyjne, gospodarstwa spółek sektora publicznego i prywatnego, własności samorządowe oraz pozostałe grunty nie stanowiące gospodarstw rolnych.

Na rentowność gospodarstw rolnych ma wpływ wielkość areалу jakim dysponują rolnicy (własny i dzierzawiony). Struktura wielkości gospodarstw w poszczególnych miejscowościach naszej Gminy przedstawia tab. 14.

Tab. 14. Struktura wielkości gospodarstw rolnych w Gminie.

(wg zestawienia podatkowego na 22.10.2004).

Powierzchnia	Błotnica	Chwalisław	Laski	Mąkolno	Płonica	Złoty Stok
do 1 ha	43	60	108	100	42	3
1- 2 ha	10	37	46	28	13	15
2 - 5 ha	14	28	40	30	7	11
5 - 7 ha	5	6	17	8	3	3
7- 10 ha	3	5	9	13	4	0
10 - 15 ha	1	4	11	8	5	1
powyżej 15 ha	1	4	14	17	3	3
Łączna liczba gospodarstw	77	144	245	204	77	36

Wynika z niej, że w Gminie jest 427 gospodarstw rolnych (powierzchnia powyżej 1 ha) i 356 działek rolnych (do 1 ha). Najwięcej jest ich w Laskach i Mąkolnie. W tych

sołectwach są też największe gospodarstwa - ok. 62, 99 i 129 ha w Laskach oraz ok. 50 ha w Mąkolnie, które na terenach górzyskich można uznać za duże.

III.2.25. Gospodarka leśna

Gospodarkę leśną prowadzi się w oparciu o 10 letnie plany urządzania gospodarstwa leśnego. Główne zadania jakie stoją przed nią zdeterminowane są faktem występowania na terenie naszej Gminy lasów wodo- i glebochronnych. Gospodarka w nich musi w sposób ciągły zapewnić cechy tych kategorii lasów, dlatego nie stosuje się rębni zupełnych, a jedynie cięcia częściowe (gniazdowe) oraz nie pozostawia się powierzchni nieodnowionych.

Całkowita wymiana drzewostanu na danej powierzchni przy zastosowaniu cięć częściowych trwa do 30 lat.

Z drzewostanów szczególnie dorodnych o najlepszych cechach genetycznych danego gatunku, tworzy się drzewostany nasienne gospodarcze lub wyłączone, w celu pozyskania nasion. Drzewostany nasienne gospodarcze znajdują się w każdym z leśnictw, a drzewostan wyłączony w Leśnictwie: Błotnica i Mąkolno (tab. 15).

Typuje się też pojedyncze drzewa jako: drzewa zachowawcze lub doborowe do pobrania rzeźów do szczepień na młodych osobnikach danego gatunku i pozyskania nasion. W Leśnictwach: Mąkolno i Złoty Stok wytypowano drzewa zachowawcze jodły służące do restytucji tego gatunku i doborowe (lipy, buka, i modrzewia) w Leśnictwach: Błotnica oraz Mąkolno.

Tab. 15. Powierzchnia (w ha) i gatunki upraw specjalnych na obszarze Gminy.

Leśnictwo	Błotnica	Chwalisław	Mąkolno	Laski	Złoty Stok
Drzewostan nasienny gospodarczy	olsza - 5,31	świerk - 34,51 buk - 6,41	jodła - 10,82 buk - 24,70	świerk - 18,04 olsza - 5,81	świerk - 43,60 buk - 31,49 modrzew - 5,74 jesion - 2,03
Drzewostan nasienny wyłączony	---	---	modrzew - 2,74	---	---
Liczba drzew zachowawczych	---	---	jodła - 6	---	jodła - 34
Liczba drzew doborowych	lipa - 7	---	buk - 8 modrzew - 2	---	---
Uprawy pochodne		modrzew - 12,85		modrzew - 21,81 świerk - 13,46	

Uprawy pochodne to uprawy drzew z nasion pozyskanych z drzewostanów nasiennych i drzew zachowawczych oraz doborowych. Na obszarze Gminy zajmują one ok. 48 ha.

W roku 2003 z lasów na obszarze naszej Gminy pozyskano 9830 m³ grubizny i 930 m³ drobnicy.

III.2.26. Przemysł, budownictwo i usługi przemysłowe (tab.16)

Tab. 16. Dane ogólne i struktura branżowa w mieście oraz gminie Złoty Stok (wg Rocznika Statystycznego 2003).

Podmioty gospodarki narodowej zarejestrowane w KRUPGN REGON		
Ogółem	cała gmina	
	516	w tym miasto
Sektor:	publiczny	451
	prywatny	325
Jednostki budżetowe	7	6
Przedsiębiorstwa państwowe	0	0
Spółki prawa handlowego	19	14
Spółki z udziałem kapitału zagranicznego	2	1
Osoby fizyczne	350	238
Podmioty gospodarki narodowej zarejestrowane w KRUPGN REGON wg sekcji		
Przemysł	59	41
Budownictwo	40	29
Handel i naprawy	143	107
Transport, gospodarka magazynowa i łączność	20	10
Obsługa nieruchomości i firm, nauka	140	130
Ochrona zdrowia i opieka społeczna	17	13

Dominującą branżą jest produkcja tworzyw sztucznych i farb oraz przemysł drzewny (tartaki). Rozmieszczenie przestrzenne zakładów przemysłowych ogranicza się do dwóch miejscowości: Złotego Stoku i Mąkolna.

Działalność gospodarczą w Gminie prowadziły 333 podmioty (dane na dzień 22.10.2004 r.).

III.2.27. Komunikacja drogowa

Sieć dróg na obszarze Gminy tworzą drogi: gminne (tab. 17), powiatowe, wojewódzka i krajowa. Łącznie jest to ok. 73.50 km dróg.

Długość dróg gminnych wynosi 13.00 km (w tym 11.00 km o nawierzchni twardej), powiatowych - 20.62 km, wojewódzkiej - 26.75 km i krajowej - 13,10 km.

Ostatnią budowę drogi gminnej prowadzono w latach 1995 i 96. Wybudowano wtedy 1 km drogi. W latach 1998-2002 wyremontowano 5 km dróg istniejących.

III.2.28. Gospodarka wodno-ściekowa

Większość gospodarstw domowych w gminie posiada bieżącą wodę wodociągową (tab. 17). Brakuje jej w sołectwie Chwalisław, górnej części sołectwa Mąkolno i części sołectwa Błotnica. Zdecydowanie gorzej jest z odbieraniem ścieków. Żadne z sołectw nie posiada oczyszczalni ścieków, a Złoty Stok ma rozwiązana gospodarkę ściekową tylko częściowo. Pierwszym krokiem do jej uporządkowania było wybudowanie w 1997 r. odcinka kanalizacji miejskiej (ul. Kasprowicza, Żeromskiego, Chemików, 3 Maja, Lelewela, Wiejska, część ul. Wojska Polskiego i Staszica, Chrobrego, Spacerowa oraz część Rynku). W drugim etapie wykonano przyłącza do budynków i instytucji gminnych leżących przy wymienionych ulicach. W sumie kolektor sanitarny odbierał ścieki z ok. 60 % budynków w Złotym Stoku.

W dniu 21 października 2004 r. zakończono budowę pierwszej fazy III etapu budowy kanalizacji, która objęła ulice: Sienkiewicza, Leśną, Wolności, Gajową, Słoneczną, Górnica, Świętej Jadwigi, Placu Kościelnego i część Spacerowej. Skorzystało na tym ok. 620 osób.

Obecnie podłączonych jest ok. 75 % budynków.

Ścieki odprowadzane są do mechaniczno-biologicznej oczyszczalni ścieków uruchomionej jesienią 1996 r., która ma wydajność trzykrotnie przekraczającą potrzeby miasta (1250m³/dobę).

Druga faza III etapu obejmie środkową część miasta, z której ścieki zostaną skierowane do studzienki rewizyjnej przy ul. Radosnej. W ramach prac zaplanowano wykonanie: kolektora sanitarnego o łącznej długości 3463,5 m.

Pracami objęty zostanie: Pl. Kościuszki, Skwer Jana Pawła II, ul. Wojska Polskiego od nr 26 do nr 36, Sudecka, ul. Wąska, Krótka, Działkowa, Niska, Krzywa, Kłodzka i Sportowa.

III.2.29. Infrastruktura techniczna (tab. 17)

Tab. 17. Infrastruktura techniczna gminy Złoty Stok (wg danych Urzędu Miejskiego).

WYSZCZEGÓLNIENIE	JEDNOSTKA	1995	1996	1997	1998
Zaopatrzenie w wodę					
Sieć wodociągowa*	km	24,8	24,8	24,8	24,8
Sieć kanalizacyjna ogólnospławna*	km	7,6	7,6	7,6	7,6
Podłączenia wodociągowe do budynków	liczba budynków	487	489	491	495
Podłączenia kanalizacyjne do budynków	liczba budynków	201	146	146	146
Zużycie wody ogółem	dam ³ (=1000m ³)	134,5	86,7	97,5	142,4
Zużycie wody na 1 mieszkańca*	m ³	26	16,7	18,8	135,4
Zaopatrzenie w energię					
Liczba odbiorców energii elektrycznej		1225	1226	1232	1250
Zużycie energii elektrycznej	MWh	1979	1996	2036	2150
Zużycie energii elektrycznej na 1 mieszkańca	kWh	627,3	629,9	644,5	610
Łączność					
Liczba placówek pocztowych		2	2	2	2
Liczba abonentów telefonii przewodowej		466	532	559	560
Liczba abonentów na 1000 mieszkańców		90	103	109	109
Drogi gminne					
Długość dróg	km	12	13	13	13
Długość dróg o nawierzchni twardej	km	10	11	11	11
Remonty	km	-	-	-	2,5
Nakłady na utrzymanie	tys. zł	62,0	90,3	120,8	36,0
Nakłady na remonty	tys. zł	-	-	-	336,6
Ludność korzystająca z sieci komunalnej w Złotym					
Wodociągowej*	Liczba osób w tys.	3,1	3,1	3,1	3,1
	% ludności	99,6	99,6	99,6	99,6
Kanalizacyjnej*	Liczba osób w tys.	2,1	2,1	2,1	2,1
	% ludności	66,8	66,8	66,8	66,8

* Dane szacunkowe.

III.2.30. Zużycie wody i energii (tab.17)

W latach 1995-2003 udział ludności korzystającej z komunalnej sieci wodociągowej w Złotym Stoku był stały i wynosił 99,6% ogółu mieszkańców miasta.

Udział ludności korzystającej z komunalnej sieci kanalizacyjnej wzrastał wraz z jej rozbudową (w latach 1995-1999 - 66,8 %, a w latach 2000-2003 - 75,8 % ogółu mieszkańców miasta).

Liczba odbiorców energii elektrycznej wzrosła z 1225 w roku 1995 do 1271 w roku 2003 (46 odbiorców).

Zużycie energii elektrycznej na 1 mieszkańca utrzymuje się mniej więcej na jednakowym poziomie. Spadek o 90 KWh nastąpił w latach 1998 - 1999, a od 2000 roku następuje stopniowy wzrost jej zużycia, jednak obecnie jest on na poziomie roku 1998. Ten niewielki wzrost zużycia w przeliczeniu na jednego mieszkańca wynika z większej ich liczby. Bezwzględne zużycie energii z roku na rok rośnie. Od 1995 do 2003 roku wzrosło o 1139 MWh, czyli 63.5%.

III.2.31. Łączność (tab. 17)

Na terenie Gminy są 2 placówki pocztowo-telekomunikacyjne, w Złotym Stoku i w Laskach. Liczba abonentów telefonii przewodowej wzrosła w latach 1999-2002 o 29 % (244 abonentów), a liczba abonentów telefonii przewodowej na 1000 mieszkańców o 30% (48 abonentów).

III.2.32. Gospodarka gminy w świetle dochodów i wydatków budżetu gminy (tab. 18, 19)

Analiza struktury rodzajów dochodów Gminy w latach 1995-2003 wykazała, że systematycznie wzrasta wysokość dotacji z budżetu państwa, podatku od nieruchomości i subwencja ogólna oraz spadek dochodów z tytułu podatku od środków transportowych. Pozostałe składniki dochodu Gminy nie wykazywały takiej regularności.

Wpływy zależne od władz miejscowych to jedynie podatki i opłaty lokalne (za mieszkania, grunty itd.). Stanowiły one 26,6 - 47,5 % dochodu budżetu ogółem. Dotacje z budżetu państwa ustalane są przez Wojewodę i administrację centralną (np. na pomoc społeczną, aktualizację rejestru wyborców). Subwencje ustalane są od kwoty bazowej obliczanej na podstawie wykonania dochodów podatkowych i liczby mieszkańców. Zwrot części podatków z dochodu budżetu państwa ustalany jest przez Ministerstwo Finansów.

Tab. 18. Struktura dochodów gminy Złoty Stok w latach 1995-2003 (w tys. zł; wg danych Urzędu Miejskiego) .

Wyszczególnienie	Gmina Złoty Stok					
	1995	1996	1997	1998	1999	2000
Dochody budżetu ogółem	2395,7	4147,7	5595,4	6660,4	6182,9	6009,7
W tym:						
Dotacje z budżetu państwa	490,8	706,3	1060,0	1728,7	918,8	1111,8
Subwencje ogólne	51,6	1334,5	1555,1	1891,5	2055,9	1990,8
Podatki i opłaty lokalne razem	922,7	1103,9	2232,5	2161,7	2372,6	2113,8
W tym:						
Rolny	49,3	47,7	60,8	72,4	62,0	52,9
Od nieruchomości	698,0	780,7	931,2	1.054,3	1.223,0	1.260,0
Od środków transportowych	66,4	83,9	126,8	31,3	23,5	34,9
Opłata skarbowa	37,1	69,1	50,7	68,7	63,3	92,9
Zwrot części podatków stanowiących dochód budżetu państwa	528,8	6,1	748,3	878,5	835,6	794,9
W tym:						
Od osób prawnych	15,5	-8,7	4,1	20,4	1,5	5,5
Od osób fizycznych	513,3	624,8	714,2	858,1	834,1	788,4

Tab. 19. Wydatki budżetu Gminy wg rodzajów (w tys. zł; wg danych Urzędu Miejskiego).

WYSZCZEGÓLNIENIE	GMINA ZŁOTY STOK					
	1995	1996	1997	1998	1999	2000
Wynagrodzenia	526,1	1400,4	2128,8	2135,2	2468,8	2626,7
Materiały i usługi	374,8	710,1	584,4	897,5	1071,4	1014,7
Opłaty i składki	247,3	713,9	16,1	17,2	18,1	18,6
Dotacje na wydatki bieżące	326,5	235,2	218,3	363,7	319,9	139,0
Wydatki majątkowe: w tym inwestycje:	423,8	507,0 505,0	864,7	988,4	881,1	592,9
Ogółem	2186,4	3938,2	5702,0	6562,2	6650,7	5940,0

W strukturze rodzajowej wydatków budżetu gminy Złoty Stok, największy wzrost nastąpił w wydatkach wynagrodzeń i materiałów oraz usług, natomiast znacznie spadły obciążenia związane z opłatami i składkami (np. ubezpieczenia majątku trwałego). W 2002 roku znacząco wzrosły wydatki majątkowe. Wpłynęło na to rozpoczęcie budowy hali sportowej.

III.3. GŁÓWNE ŹRÓDŁA ZANIECZYSZCZEŃ ŚRODOWISKA PRZYRODNICZEGO

III.3.1. Zanieczyszczenie powierzchni ziemi

Zanieczyszczenie powierzchni ziemi w naszej Gminie mają charakter naturalny i antropogeniczny. Zanieczyszczenie naturalne wynika z okruszczenia płytko zalegających minerałów rudnych. Na tych samych terenach zdeponowane są antropogeomorficzne materiały glebowe w postaci: osadów zawierających arsen, wypazków odzłoconych i szlaki pochodzące z kilkuwiekowej działalności hutniczej.

Osady są zdeponowane na północny-wschód od miasta w dawnych stawach osadowych. Po kilku latach od zaprzestania produkcji arszeniku z rud arsenowych wzbogacanych metodą flotacji stawy osadowe wyschły i pokryły się roślinnością spontaniczną. Głównym składnikiem tych osadów jest skała płonna, która była zmielona do średnicy cząstek ok. 150 μ - 1 mm i nie była przekształcana termicznie ani chemicznie. Ich zasadowy odczyn wiąże wszystkie składniki zanieczyszczenia, w tym główny składnik - arsen. Obecnie, po 42 latach, są stabilnym podłożem, na którym zachodzi naturalny proces rewitalizacji.

Wypałki odzłoczone zdeponowane były głównie na terenie byłej Kopalni Arsenu "Złoty Stok" obecnie Zakładów Tworzyw i Farb, których po odzyskaniu złota użyto, razem ze szlaką, do podbudowy dróg i placów.

Szlaka zalega w Dolinie Złotego Jaru powyżej kamieniołomów po obydwu brzegach Złotego Potoku. Jej wpływ na środowisko jest znikomy. Forma w jakiej występuje powoduje, że ewentualne zanieczyszczenie środowiska jest znacznie mniejsze od naturalnego tła geochemicznego.

W przeszłości szlakę wykorzystywano do budowy ogrodzeń i budynków do czego nadawała się dzięki płaskiemu kształtowi i bardzo dużej twardości, porównywalnej z ceramiką klinkierową. Obecnie hałdy szlaki w Złoty Jarze porośnięte są lasem.

III.3.2. Zanieczyszczenie wód

Zagrożeniem dla wód powierzchniowych i podziemnych są ogniska zanieczyszczeń z gospodarstw indywidualnych ulokowanych wzdłuż nurtu strumieni. Są to głównie ścieki bytowe i hodowlane odprowadzane bezpośrednio do cieków wodnych. Pewnym zagrożeniem są też nielegalne wysypiska śmieci zlokalizowane w pobliżu cieków. Problemem jest także zanieczyszczenie wód związkami arsenu. Dotyczy to głównie zlewni Złotego Potoku i prawobrzeżnych dopływów Mąkolnicy.

Stosunkowo największe zanieczyszczenie wód powierzchniowych ściekami bytowymi występuje w obrębie Złotego Stoku, w którym nie ma pełnego systemu kanalizacyjnego odprowadzającego ścieki mimo, że funkcjonuje oczyszczalnia ścieków. Są one odprowadzane przez kanalizację burzową do potoków np. Złotego Potoku i Jamnicy. Podobna sytuacja jest w poszczególnych sołectwach. Ścieki trafiają bezpośrednio do Grudy w Laskach, do Mąkolnicy w Chwalisławiu oraz Mąkolnie, do Jamnicy w Płonicy i pośrednio do Pustej w Błotnicy.

III.3.3. Zanieczyszczenie powietrza

Na terenie gminy Złoty Stok występują zanieczyszczenia powietrza pochodzące z trzech źródeł:

- zanieczyszczenia transgraniczne wędrujące z masami powietrza znad Dolnej Saksonii w Niemczech, północno-zachodniej części Republiki Czeskiej i Worka Turowskiego w Polsce, czyli obszaru "Czarnego Trójkąta"
- tzw. niskiej emisji czyli zanieczyszczenia powstające podczas ogrzewania mieszkań, budynków i obiektów przez kotłownie indywidualne oraz zbiorcze na paliwo stałe, głównie węgiel kamienny, a także transport samochodowy (przede wszystkim z niesprawnych silników wysokoprężnych i z zapłonem iskrowym używających benzyn ołowiowych)
- z produkcji przemysłowej

Inne źródła zanieczyszczeń mają mniejsze znaczenie, lecz okresowo istotnie pogarszają stan powietrza atmosferycznego i powodują duże szkody w środowisku. Dotyczy to przede wszystkim wypalania traw i słomy.

Stosunkowo największe zanieczyszczenie powietrza atmosferycznego w Gminie występuje w Złotym Stoku, ponieważ znajduje się w nim większość zakładów przemysłowych i gospodarstw domowych. Przyczynia się do tego emisja gazów i pyłów z kotłowni Zakładów Tworzyw i Farb oraz Spółki "Termex", a także indywidualnych gospodarstw domowych opalanych węglem kamiennym i odpadami. Czynnikiem

utrwalającymi ten charakter ogrzewania jest jego stosunkowo najniższa cena, brak gazu dostarczanego rurociągami i ubóstwo społeczeństwa, którego nie stać na zmianę systemu grzewczego np. na olej opałowy, *holzgas* czy kolektory słoneczne.

Gmina Złoty Stok nie jest objęta monitoringiem w systemie stałych stacji pomiarowych. Najbliższe punkty znajdują się w Ząbkowicach Śl., Kłodzku i Łądku Zdroju.

Od stycznia 2002 roku funkcjonuje stanowisko pomiarowe działające w systemie pomiaru pasywnego zlokalizowane w Złotym Stoku przy ul. Słonecznej. Badane jest jedynie stężenie NO₂ i SO₂ (tab. 20).

Tab. 20. Wyniki pomiaru NO₂ i SO₂ w Złotym Stoku (µg/m³).

Rok	NO ₂ (wartość średnia roczna 40 µg/m ³)				SO ₂ (wartość średnia roczna 40 µg/m ³)*			
	średnia roczna	% normy	średnia w sezonu grzewczego	średnia poza sezonem	średnia roczna	% normy	średnia w sezonu grzewczego	średnia poza sezonem
2002	10,0	25	13,8	6,2	5,3	13	7,8	2,8
2003	10,7	27	14,8	6,6	9,1	23	13,9	4,4

* Wartość nieoficjalna, przyjęta dla równocennego przedstawienia wyników i obliczenia (%) normy.

III.3.4. Zanieczyszczenia elektromagnetyczne

Na obszarze Gminy wybudowano 7 napowietrznych linii elektroenergetycznych średniego napięcia (20 kV) i 2 napowietrzne linie elektroenergetyczne wysokiego napięcia (110 kV) oraz wiele linii niskiego napięcia zasilające Złoty Stok i wszystkie sołectwa. W niektórych rejonach stanowią one niepożądany element krajobrazu przebiegając przez najbardziej atrakcyjne tereny turystyczne (np. panorama Gór Złotych w Złotym Stoku i Chwalisławiu). Problem ten szczególnie dotyka centrum Złotego Stoku, który objęty jest ścisłą ochroną konserwatorską. Wyjątkowo szpecący wygląd mają wiszące kable i linie elektroenergetyczne na lub w sąsiedztwie zabytkowych budowli przy ul. Wojska Polskiego, Staszica, Rynku i Pl. Kościelnego oraz Wąwozie Kłodzkim i Dolinie Złotego Jaru. Jest to również czynnik obniżający estetykę wszystkich sołectw w Gminie.

Linie elektroenergetyczne poprowadzone w pobliżu zabudowań mieszkalnych, emitują pola elektromagnetyczne wpływające niekorzystnie na ludzi. Na terenie Złotego Stoku wybudowano linie o napięciu 20 kV bez zachowania przepisowej odległości 10 m, w pobliżu:

pawilonu handlowego przy ul. Chemików 1a; ul. 3 Maja 27, Strzeleckiej 3, Złotej 8, Sudeckiej 7 i Niskiej 6.

W niektórych miejscach Gminy linie napowietrzne uniemożliwiają wykorzystanie terenów pod zabudowę, place zabaw, zieleńce itp. (np. na osiedlu przy ul. 3 Maja w Złotym Stoku).

IV. POZYCJA I ROLA GMINY ŻŁOTY STOK W POWIECIE I WOJEWÓDZTWIE (tab. 21, 22, 23)

Gmina Żłoty Stok jest jedną ze 169 gmin woj. dolnośląskiego i jedną z 54 gmin miejsko-wiejskich.

Zajmowana powierzchnia - 75.6 km², stanowi 0.4 % powierzchni województwa dolnośląskiego i 9.4 % powiatu ząbkowickiego. W tym, na sam Żłoty Stok przypada 7.7 km².

W powiecie ząbkowickim nasza Gmina zajmuje przedostatnie (6) miejsce pod względem powierzchni. O 2.2 km² mniejsza jest gmina Bardo Śląskie. Wśród wszystkich gmin województwa dolnośląskiego zajmujemy 117 miejsce, a wśród gmin miejsko-wiejskich 48.

Tab. 21. Gmina Żłoty Stok na tle gmin powiatu ząbkowickiego (wg GUS 2002 r. i PUP).

	Gminy miejsko - wiejskie				Gminy wiejskie		
	Żłoty Stok	Bardo Śl.	Ząbkowice Śl.	Ziębice	Ciepłowody	Kamieniec Ząbk.	Stoszowice
Liczba mieszkańców	4881	5716	23532	18540	3236	8828	5673
Przyrost naturalny w liczbach bezwzględnych	- 2	- 34	- 60	- 41	- 3	- 9	- 3
Przyrost naturalny / 1000 mieszkańców	- 0,4	- 60	- 2,5	- 2,2	- 0,9	- 1,0	- 0,5
Liczba mieszkańców / 1 km ²	64,5	77,9	160,2	83,4	41,7	91,7	51,7
Liczba pracujących / 1000 mieszkańców	154	109	214	108	76	134	79
Liczba pracujących ogółem	750	621	5042	2009	246	1184	449
Pracujący w sektorze publicznym	184	413	2394	974	116	1022	219
Pracujący w sektorze prywatnym	566	208	2648	1035	130	162	230
Pracujący w przemyśle i budownictwie	533	126	1772	871	52	174	132
Pracujący w rolnictwie	15	48	108	156	72	69	38
Pracujący w usługach	202	447	3162	982	122	941	279
Liczba bezrobotnych 2002 r. I - XI 2004	627 614	733 696	2654 2634	2265 2160	438 447	1182 1174	697 659
Przeciętny procent bezrobotnych	21	21	18	20	23	22	20
Dochody budżetu gminy / 1 mieszkańca	1664	1277	1165	1137	1718	1272	1285
Wydatki budżetu gminy / 1 mieszkańca	1833	1227	1266	1247	2275	1251	1255

Wśród wszystkich prezentowanych wskaźników najbardziej niepokojący jest poziom bezrobocia i ujemny przyrost naturalny. Liczba pracujących / 1000 mieszkańców = 154, plasuje nas na 2 miejscu w powiecie i 21 wśród 54 gmin miejsko-wiejskich, jednak nieodczuwalny społecznie poziom bezrobocia, to znaczy taki, który nie zmusza do długiego czasu oczekiwania na pracę, wynosi ok. 3 -5 %. Przy 21 % bezrobociu dystans dzielący społeczność Gminy od "normalności" należy uznać za duży.

Roczny wskaźnik przyrostu naturalnego ludności (na 1000 mieszkańców) Gminy jest ujemny i wynosi minus 0,4 (w województwie minus 1,1, a w powiecie minus 2,1). Pod tym względem zajmujemy 17 miejsce wśród 54 gmin miejsko-wiejskich województwa i pierwsze miejsce w powiecie. Mimo, że nie jest to jeszcze duży problem, pojawienie się tej tendencji jest niepokojące zważywszy na zachowanie miejsc pracy w placówkach oświatowych (tab. 22).

Tab. 22. Zestawienie liczby uczniów w Szkole Podstawowej w Złotym Stoku.

lata	1998	1999	2000	2001	2002	2003	2004
liczba uczniów	445	350	280	339	369	346	331

Tab. 23. Pozycja Gminy w powiecie i województwie na podstawie wybranych zagadnień (GUS, PUP).

Wskaźnik	Gmina Złoty Stok	Powiat	Miejsce	Gminy miejsko - wiejskie województwa dolnośląskiego	Miejsce
Przyrost naturalny / 1000 mieszkańców	- 0,4	- 2,1	I	-1,1	XVII
Liczba pracujących / 1000 mieszkańców	154	146	II	205	XXI
Gęstość zaludnienia liczba osób /km ²	64,5	87,8	V	145,6	XXXVIII
Liczba mieszkańców	4881	- - -	VI	- - -	LIII

Gmina Złoty Stok odznacza się specyficznym położeniem. Dzięki temu Gmina i miasto Złoty Stok jest jedną z 19 gmin i miejscowości granicznych województwa określanych jako *bramy* (tab. 1) i jedną z 10, które graniczą jednocześnie z innym państwem. **Tym samym znalazła się w elitarnym gronie gmin i miejscowości będących wizytówką Dolnego Śląska.** Jest to jeden z najmocniejszych atutów dający Gminie możliwość dalszego rozwoju, szczególnie w zakresie poprawy jej wizerunku i rozwoju turystyki.

W najbliższych latach turystyka może stać się wiodącą gałęzią przemysłu zmniejszającą liczbę bezrobotnych. Jednym ze wskaźników potencjału w tej dziedzinie jest

baza noclegowa. Obecnie w Gminie jest 214 miejsc noclegowych. Z porównania liczby miejsc noclegowych 58 gmin leżących w zasięgu głównej trasy Drogi Śródsudeckiej wynika, że gmina Złoty Stok plasuje się w środku stawki - na 33 miejscu. Największą rolę odgrywają gminy, które mogą zaoferować ponad 1000 miejsc noclegowych (Bystrzyca Kłodzka, Lądek Zdrój, Międzylesie, Duszniki Zdr., Polanica Zdr., Kudowa Zdr., Jelenia Góra, Karpacz, Szklarska Poręba, Podgórzyn, Szczawno Zdr., i Świeradów Zdr.). **Waloryzacja gmin leżących w ciągu DŚ kwalifikuje naszą Gminę wśród jednostek o znaczeniu krajowym.** Położenie w sąsiedztwie gmin zdrojowych o znaczeniu europejskim jest dodatkowym atutem.

Zasadniczą rolę w Gminie pełni Złoty Stok mający tradycje miejscowości letniskowej. Jedną z największych ale mało znanych atrakcji gminy Złoty Stok jest architektura typowa dla regionu Sudetów z charakterystycznymi dwuspadowymi dachami z pokryciem ceramicznym i odpowiednich proporcjach jego kąta nachylenia do wysokości ścian oraz łańcuchowy układ zabudowy wsi. W połączeniu z zabytkami wpisanymi do wykazu i rejestru zabytków oraz stanowiskami archeologicznymi jest to duży potencjał, dzięki któremu naszą Gminę włączono w Strategii Rozwoju Województwa Dolnośląskiego, do potencjalnego obszaru parku kulturowego.

Szansą dla rozwoju turystyki pobytowej jest również wykorzystanie warunków do rozwoju lecznictwa prewencyjnego w połączeniu z rehabilitacją.

Ważnymi nowymi elementami rozwoju turystyki jest zaakceptowanie przez czeską i polską stronę pieszego szlaku turystycznego im. Solidarności Polsko - Czeskiej ze Złotego Stoku do Międzylesia oraz zniesienie zakazu przebywania w obrębie pasa drogi granicznej w naszej Gminie przez Wojewodę Dolnośląskiego (Dz.Urz. 118, poz. 2086 z 15.06.2004 r.). Umożliwiło to poprowadzenie szlaku pieszego i rowerowego drogą graniczną.

V. ZINTEGROWANE CELE STRATEGICZNE

DOMENA: SPOŁECZEŃSTWO GMINY

CEL STRATEGICZNY:

ROZBUDOWA INFRASTRUKTURY KOMUNALNEJ

CELE OPERACYJNE:

Budowa i modernizacja podstawowej infrastruktury komunalnej

Budowa infrastruktury socjalnej

Budowa i modernizacja infrastruktury sportowo-rekreacyjnej

CEL STRATEGICZNY:

ŁAGODZENIE SKUTKÓW NIEKORZYSTNYCH ZJAWISK SPOŁECZNYCH

CELE OPERACYJNE:

Przeciwdziałanie patologiom społecznym i wykluczeniu społecznemu

Zwiększenie stanu bezpieczeństwa publicznego

CEL STRATEGICZNY:

ROZWÓJ SPOŁECZEŃSTWA OBYWATELSKIEGO

CELE OPERACYJNE:

Przygotowanie społeczeństwa Gminy do rozwiązywania problemów w nowej rzeczywistości

Rozwój życia kulturalnego i intelektualnego jako alternatywa spędzania czasu wolnego

Promocja aktywnego stylu życia.

DOMENA: PRZEDSIĘBIORCZOŚĆ

CEL STRATEGICZNY:

WSPIERANIE ROZWOJU PRZEDSIĘBIORCZOŚCI

CELE OPERACYJNE:

Przedsiębiorcza polityka władz Gminy

Reprezentacja i promocja gminy Złoty Stok

Rozbudowa infrastruktury służącej rozwojowi przedsiębiorczości

DOMENA: TURYSTYKA I WYPOCZYNEK

CEL STRATEGICZNY:

ROZWÓJ I PROMOCJA GMINY ŻŁOTY STOK JAKO REGIONU TURYSTYCZNEGO I WYPOCZYNKOWEGO

CELE OPERACYJNE:

Poprawa wizerunku Gminy

Promocja walorów Gminy

Rozwój i modernizacja infrastruktury turystycznej

**Ochrona wartości krajobrazowych, przyrodniczych i kulturowych
Współpraca**

V.1. SPOŁECZEŃSTWO GMINY

Opis stanu docelowego

Charakterystyczną cechą stanu docelowego jest wysokie zaangażowanie mieszkańców Gminy w życie publiczne m.in. poprzez stowarzyszenie w organizacjach pozarządowych i pożytku publicznego oraz wzrost skuteczności działania instytucji obywatelskich.

Dużą rolę w kształtowaniu zasad życia w społeczeństwie obywatelskim mają do spełnienia placówki oświatowe. Największe zadanie stoi przed Samorządowym Zespołem Szkół, który przygotowuje młodych ludzi do poznania i szanowania lokalnego dziedzictwa kulturowego, historycznego i przyrodniczego, a także angażowania się w inicjatywy obywatelskie. SZS przygotowuje również do życia w społeczeństwie informacyjnym oraz kształtuje postawy przedsiębiorczości w systemie gospodarki rynkowej. Dzięki temu w naszej Gminie ewentualne bezrobocie nie będzie osobistą tragedią poszczególnych osób ale czasem intensywnego zdobywania nowych kwalifikacji dających zatrudnienie na rynku lokalnym lub zewnętrznym. Zatrudnienie na nowym stanowisku będzie łatwe ze względu na dobrą kondycję lokalnych przedsiębiorców, szeroko rozwiniętą współpracę z gminami i powiatami ościennymi oraz partnerami zagranicznymi. Tym samym mniej osób będzie korzystać z pomocy opieki społecznej.

Rozwojowi społeczeństwa obywatelskiego towarzyszy rozwój infrastruktury zapewniającej godne życie mieszkańców naszej Gminy. Dotyczy to zarówno infrastruktury komunalnej, jak i infrastruktury turystycznej, rekreacyjnej oraz sportowej. Zostaną zaspokojone także potrzeby w zakresie budownictwa socjalnego (m.in. dla młodych małżeństw) i zatrudnienia, co zaowocuje odwróceniem niekorzystnej tendencji ujemnego przyrostu naturalnego umożliwiając harmonijny rozwój młodego pokolenia. Towarzyszyć temu będzie poprawa jakości usług zdrowotnych i bezpieczeństwa publicznego.

Jedną z dróg osiągnięcia wzrostu bezpieczeństwa publicznego jest rozwój życia kulturalnego i intelektualnego dostosowanego do potrzeb i wolnego czasu mieszkańców gminy, ze szczególnym uwzględnieniem młodych ludzi.

Realizacja tych zadań w pełnym zakresie nie będzie możliwa bez wielopłaszczyznowej pomocy Państwa, której towarzyszy likwidacja ewidentnej niegospodarności, afer oraz politykierstwa kolejnych grup rządzących w Polsce.

* w wierszu - *źródła finansowania* - zadań pogrubionym drukiem w cudzysłowie zaznaczono zmianę z: *Urząd Miejski, na: "budżet gminy"*.

CEL STRATEGICZNY I
ROZBUDOWA INFRASTRUKTURY KOMUNALNEJ

CEL OPERACYJNY I
Budowa i modernizacja podstawowej infrastruktury komunalnej

Zadania:

1. Budowa ujęć wody pitnej dla Złotego Stoku.
Odpowiedzialność: Urząd Miejski
Termin realizacji: 2004 - 2007
Źródła finansowania: "**budżet gminy**", UE, WFOŚiGW
2. Budowa ujęć wody pitnej dla Chwalisławia.
Odpowiedzialność: Urząd Miejski
Termin realizacji: 2006 - 2009
Źródła finansowania: "**budżet gminy**", UE, WFOŚiGW
3. Zwiększenie retencji zlewni Czarnego Stawu w celu ochrony ujęć wody pitnej.
Odpowiedzialność: Urząd Miejski, Nadleśnictwo w Bardzie Śl.
Termin realizacji: 2005 - 2010
Źródła finansowania: "**budżet gminy**", Nadleśnictwo w Bardzie Śl., UE
4. Modernizacja sieci wodociągowej.
Odpowiedzialność: Urząd Miejski, Spółka "Wodkan"
Termin realizacji: działania stałe
Źródła finansowania: "**budżet gminy**", Spółka "Wodkan", UE
5. Ochrona zlewni ujęć wody pitnej w sołectwach i Złoty m Stoku.
Odpowiedzialność: Urząd Miejski
Termin realizacji: działania stałe
Źródła finansowania: "**budżet gminy**", Nadleśnictwo w Bardzie Śl., UE, WFOŚiGW
6. Budowa kanalizacji w sołectwach i Złoty m Stoku.
Odpowiedzialność: Urząd Miejski
Termin realizacji: 2004 -2012
Źródła finansowania: "**budżet gminy**", UE, WFOŚiGW
7. Budowa oczyszczalni ścieków w sołectwach.
Odpowiedzialność: Urząd Miejski
Termin realizacji: 2007 - 2015
Źródła finansowania: "**budżet gminy**", UE, WFOŚiGW
8. Budowa składowiska odpadów komunalnych w Złoty m Stoku.
Odpowiedzialność: Urząd Miejski
Termin realizacji: 2004 - 2008
Źródła finansowania: "**budżet gminy**"
9. Dokończenie budowy szkoły i jej modernizacja.
Odpowiedzialność: Urząd Miejski
Termin realizacji: od 2004
Źródła finansowania: "**budżet gminy**", UE
10. Zagospodarowanie terenu przy Samorządowym Zespole Szkół.
Odpowiedzialność: Urząd Miejski
Termin realizacji: 2004 - 2006
Źródła finansowania: "**budżet gminy**", UE
11. Zbrojenie terenu pod budownictwo socjalne.

Odpowiedzialność: Urząd Miejski
Termin realizacji: działania stałe
Źródła finansowania: "**budżet gminy**", UE

12. Budowa i modernizacja dróg gminnych

Odpowiedzialność: Urząd Miejski
Termin realizacji: działania stałe
Źródła finansowania: "**budżet gminy**", UE

CEL OPERACYJNY II Budowa infrastruktury socjalnej

Zadania:

1. Stworzenie warunków do rozwoju taniego budownictwa socjalnego.

Odpowiedzialność: Urząd Miejski
Termin realizacji: 2005 - 2006
Źródła finansowania: "**budżet gminy**"

2. Przygotowanie lokali socjalnych dla mieszkańców Gminy (bezdomni, osoby w sytuacjach kryzysowych).

Odpowiedzialność: Urząd Miejski
Termin realizacji: 2005 - 2007
Źródła finansowania: "**budżet gminy**"

3. Utworzenie świetlicy dziennego pobytu dla osób niepełnosprawnych.

Odpowiedzialność: Urząd Miejski
Termin realizacji: 2005 - 2006
Źródła finansowania: "**budżet gminy**", UE

4. Likwidacja barier architektonicznych dla osób niepełnosprawnych.

Odpowiedzialność: Urząd Miejski
Termin realizacji: działania stałe
Źródła finansowania: "**budżet gminy**", UE, PFRON

CEL OPERACYJNY III Budowa i modernizacja infrastruktury sportowo-rekreacyjnej

Zadania:

1. Budowa wielofunkcyjnych boisk sportowych.

Odpowiedzialność: Urząd Miejski, sołectwa
Termin realizacji: 2005 - 2010
Źródła finansowania: "**budżet gminy**", sołectwa, UE

2. Budowa urządzeń i obiektów sportowo-rekreacyjnych do uprawiania specjalistycznych form aktywności ruchowej.

Odpowiedzialność: Urząd Miejski, zainteresowane podmioty gospodarcze
Termin realizacji: działania stałe
Źródła finansowania: "**budżet gminy**", UE, zainteresowane podmioty gospodarcze

3. Modernizacja istniejących boisk, hal i innych obiektów sportowych.

Odpowiedzialność: wg kompetencji
Termin realizacji: działania stałe
Źródła finansowania: wg kompetencji, UE

4. Budowa i modernizacja placów zabaw.

Odpowiedzialność: Urząd Miejski
Termin realizacji: działania stałe
Źródła finansowania: "**budżet gminy**", UE

5. Modernizacja ścieżek spacerowych, rowerowych i tras narciarstwa biegowego.

Odpowiedzialność: Urząd Miejski
Termin realizacji: działania stałe
Źródła finansowania: "**budżet gminy**", UE

6. Zainstalowanie stojaków na rowery.

Odpowiedzialność: Urząd Miejski
Termin realizacji: 2005 - 2007
Źródła finansowania: "**budżet gminy**", UE

**CEL STRATEGICZNY II
ŁAGODZENIE SKUTKÓW
NIEKORZYSTNYCH ZJAWISK SPOŁECZNYCH
CEL OPERACYJNY I**

Przeciwdziałanie patologiom społecznym i wykluczeniu społecznemu

Zadania:

1. Poszukiwanie możliwości zatrudnienia na terenie Gminy Złoty Stok, powiatów ościennych i za granicą.

Odpowiedzialność: Urząd Miejski, Klub Pracy, Powiatowy Urząd Pracy
Termin realizacji: działania stałe
Źródła finansowania: "**budżet gminy**", Powiatowy Urząd Pracy

2. Współpraca ze stowarzyszeniami działającymi na rzecz pomocy bezrobotnym.

Odpowiedzialność: Urząd Miejski, Klub Pracy
Termin realizacji: działania stałe
Źródła finansowania: nie wymaga finansowania

3. Prowadzenie kursów nauki języków obcych dla poszukujących pracy.

Odpowiedzialność: Powiatowy Urząd Pracy, Klub Pracy
Termin realizacji: działania stałe
Źródła finansowania: Powiatowy Urząd Pracy

4. Zatrudnienie specjalisty z zakresu udzielania pomocy psychologicznej i resocjalizacyjnej w Ośrodku Pomocy Społecznej.

Odpowiedzialność: Urząd Miejski
Termin realizacji: 2005
Źródła finansowania: "**budżet gminy**"

5. Tworzenie oddziałów integracyjnych w szkołach i placówkach oświatowych.

Odpowiedzialność: SZS, Przedszkola, CKiP
Termin realizacji: działania stałe
Źródła finansowania: MENiS, SZS, "**budżet gminy**"

6. Realizacja Gminnego Programu Profilaktyki Uzależnień.

Odpowiedzialność: Urząd Miejski
Termin realizacji: działania stałe
Źródła finansowania: "**budżet gminy**", Urząd Marszałkowski

**CEL OPERACYJNY II
Zwiększenie stanu bezpieczeństwa publicznego**

Zadania:

1. Poprawa bezpieczeństwa w Złotym Stoku przez oświetlenie ulic miasta.

Odpowiedzialność: Urząd Miejski
Termin realizacji: 2004 - 2005
Źródła finansowania: "**budżet gminy**", UE

2. Przywrócenie Straży Miejskiej.

Odpowiedzialność: Urząd Miejski
Termin realizacji: 2005
Źródła finansowania: "**budżet gminy**"

3. Wyposażenie Straży Miejskiej w nowoczesne środki techniczne.
Odpowiedzialność: Urząd Miejski
Termin realizacji: 2005 - 2013
Źródła finansowania: "**budżet gminy**"
4. Zakup testera do wykrywania substancji psychoaktywnych dla służb bezpieczeństwa publicznego.
Odpowiedzialność: Urząd Miejski
Termin realizacji: 2004
Źródła finansowania: "**budżet gminy**"
5. Budowa progów zwalniających.
Odpowiedzialność: GDDKiA Oddział we Wrocławiu, Zarząd Dróg Powiatowych, Urząd Miejski
Termin realizacji: 2005 - 2006
Źródła finansowania: GDDKiA Oddział we Wrocławiu, Zarząd Dróg Powiatowych, "**budżet gminy**", UE
6. Nawiązanie kontaktów z jednostkami Straży Pożarnej w kraju i za granicą w celu pozyskania sprzętu ratowniczo-gaśniczego.
Odpowiedzialność: Ochotnicza Straż Pożarna w Złotym Stoku, Urząd Miejski
Termin realizacji: działania stałe
Źródła finansowania: OSP w Złotym Stoku, "**budżet gminy**"
7. Dążenie do przywrócenia Komisariatu Policji w Złotym Stoku.
Odpowiedzialność: Powiatowa i Wojewódzka Komenda Policji, Urząd Miejski
Termin realizacji: od 2005
Źródła finansowania: Powiatowa i Wojewódzka Komenda Policji, "**budżet gminy**"
8. Budowa systemu monitoringu bezpieczeństwa w Gminie.
Odpowiedzialność: Powiatowa Komenda Policji, Starostwo, Urząd Miejski, Straż Graniczna
Termin realizacji: 2005 - 2013
Źródła finansowania: Powiatowa Komenda Policji, Starostwo, "**budżet gminy**", Straż Graniczna, UE
9. Popularyzacja zasad prewencji i współdziałania w sytuacjach kryzysowych.
Odpowiedzialność: Urząd Miejski, Starostwo, Powiatowa i Wojewódzka Komenda Policji, Straż Graniczna, OSP, Powiatowy Lekarz Weterynarii
Termin realizacji: działania stałe
Źródła finansowania: "**budżet gminy**", Starostwo, Powiatowa i Wojewódzka Komenda Policji, Straż Graniczna, OSP, Powiatowy Lekarz Weterynarii

CEL STRATEGICZNY III ROZWÓJ SPOŁECZEŃSTWA OBYWATELSKIEGO

CEL OPERACYJNY I

Przygotowanie społeczeństwa Gminy do rozwiązywania problemów w nowej rzeczywistości.

Zadania:

1. Kształtowanie postaw obywatelskich lokalnej społeczności.
Odpowiedzialność: UM, placówki oświatowe, CKiP, Policja, Straż Graniczna, OSP, koła łowieckie, POD "Radość" i "Relax", inne organizacje i stowarzyszenia lokalne oraz regionalne
Termin realizacji: działania stałe
Źródła finansowania: "**budżet gminy**", placówki oświatowe, CKiP, Policja, Straż Graniczna, OSP, koła łowieckie, POD "Radość" i "Relax", inne organizacje i stowarzyszenia lokalne oraz regionalne

2. Tworzenie klimatu sprzyjającego powstawaniu i funkcjonowaniu organizacji pożytku publicznego, organizacji pozarządowych oraz wolontariatu, a także wspieraniu inicjatyw obywatelskich.
Odpowiedzialność: Urząd Miejski
Termin realizacji: działania stałe
Źródła finansowania: "**budżet gminy**", Powiatowe Centrum Pomocy Rodzinie
3. Wprowadzenie do programów szkolnych elementów praktycznego kształcenia postaw przedsiębiorczości.
Odpowiedzialność: SZS
Termin realizacji: działania stałe
Źródła finansowania: SZS, Ministerstwo Edukacji Narodowej, UE
4. Rozwój umiejętności praktycznego stosowania technologii informacyjnych u dzieci i młodzieży.
Odpowiedzialność: SZS, CKiP (GCI)
Termin realizacji: działania stałe
Źródła finansowania: SZS, CKiP, Powiatowy Urząd Pracy
5. Popularyzacja technik informacyjnych wśród dorosłych.
Odpowiedzialność: SZS, CKiP (GCI)
Termin realizacji: działania stałe
Źródła finansowania: SZS, CKiP, Powiatowy Urząd Pracy
6. Podniesienie efektywności nauczania języków obcych.
Odpowiedzialność: SZS, CKiP
Termin realizacji: działania stałe
Źródła finansowania: SZS, CKiP, "**budżet gminy**"
7. Przygotowanie mieszkańców gminy do wprowadzenia selektywnej zbiórki odpadów.
Odpowiedzialność: Urząd Miejski, SZS
Termin realizacji: 2004 -2005
Źródła finansowania: Starostwo Powiatowe, "**budżet gminy**", WFOŚiGW, UE

CEL OPERACYJNY II
Rozwój życia kulturalnego i intelektualnego
jako alternatywa spędzania czasu wolnego.

Zadania:

1. Zmiana godzin pracy Centrum Kultury i Promocji dostosowanych do wolnego czasu dzieci i młodzieży (16⁰⁰-22⁰⁰).
Odpowiedzialność: Urząd Miejski
Termin realizacji: listopad 2004 r.
Źródła finansowania: nie wymaga finansowania
2. Poszerzenie oferty działalności kulturalnej Centrum Kultury i Promocji.
Odpowiedzialność: CKiP, Urząd Miejski
Termin realizacji: od 2005
Źródła finansowania: CKiP, "**budżet gminy**", UE
3. Powrót do organizowania imprez promujących tzw. "kulturę wysoką".
Odpowiedzialność: CKiP, Urząd Miejski
Termin realizacji: od 2005
Źródła finansowania: CKiP, "**budżet gminy**", UE
4. Rozszerzenie działalności Centrum Kultury i Promocji o działalność proekologiczną.
Odpowiedzialność: CKiP

Termin realizacji: od 2005
Źródła finansowania: CKiP, "**budżet gminy**"

5. Organizacja czasu wolnego podczas wypoczynku letniego i zimowego.
Odpowiedzialność: CKiP, placówki oświatowe, rady sołeckie, kluby sportowe, OSP - Drużyna Harcersko-Pożarnicza, Urząd Miejski
Termin realizacji: działania stałe
Źródła finansowania: CKiP, placówki oświatowe, rady sołeckie, kluby sportowe, OSP - Drużyna Harcersko-Pożarnicza, "**budżet gminy**"
6. Reaktywowanie wiejskich świetlic środowiskowych.
Odpowiedzialność: sołectwa, Urząd Miejski
Termin realizacji: 2005 - 2006
Źródła finansowania: sołectwa, "**budżet gminy**", Powiatowy Urząd Pracy, UE
7. Wspieranie niezależnych przedsięwzięć kulturalnych i sportowych.
Odpowiedzialność: Urząd Miejski, CKiP
Termin realizacji: działania stałe
Źródła finansowania: "**budżet gminy**"
8. Zwiększenie oferty zajęć pozalekcyjnych.
Odpowiedzialność: SZS
Termin realizacji: 2004 - 2006
Źródła finansowania: SZS, Ministerstwo Edukacji Narodowej, "**budżet gminy**"
9. Tworzenie i realizacja projektów oraz programów edukacyjnych z zakresu dziedzictwa kulturowego, historycznego i walorów przyrodniczych Ziemi Żłotostockiej.
Odpowiedzialność: SZS, CKiP, Urząd Miejski
Termin realizacji: działania stałe
Źródła finansowania: SZS, CKiP, "**budżet gminy**", UE

CEL OPERACYJNY III Promocja aktywnego stylu życia.

Zadania:

1. Zwiększenie liczby imprez sportowo-rekreacyjnych.
Odpowiedzialność: kluby sportowe, CKiP, placówki oświatowe, sołectwa, Urząd Miejski
Termin realizacji: działania stałe
Źródła finansowania: kluby sportowe, CKiP, placówki oświatowe, sołectwa, "**budżet gminy**"
2. Tworzenie i realizacja programów edukacyjnych promujących aktywny styl życia.
Odpowiedzialność: kluby sportowe, CKiP, placówki oświatowe, sołectwa, Urząd Miejski
Termin realizacji: działania stałe
Źródła finansowania: kluby sportowe, CKiP, placówki oświatowe, sołectwa, "**budżet gminy**"
3. Rozwój sportów lotniarskich.
Odpowiedzialność: CKiP, Urząd Miejski
Termin realizacji: działania stałe
Źródła finansowania: CKiP, "**budżet gminy**", UE
4. Przywrócenie rozgrywek szachowych w parku.
Odpowiedzialność: Klub Szachowy *Caissa*, CKiP, Urząd Miejski
Termin realizacji: działania stałe
Źródła finansowania: Klub Szachowy *Caissa*, CKiP, "**budżet gminy**"

V.2. PRZEDSIĘBIORCZOŚĆ

Opis stanu docelowego

Stan docelowy w tej dziedzinie jest równoznaczny z dogodnymi warunkami dla rozwoju gospodarczego, to znaczy takimi, które wyzwolą aktywność istniejących firm i pobudzą do działania osoby prowadzące działalność gospodarczą. Dużą grupę wśród nich stanowią firmy rodzinne, które rozwinęły swoją działalność na bazie walorów Gminy lub nowoczesnych technologii i świadczą usługi albo produkują na rynek lokalny, krajowy oraz Unii Europejskiej.

Pobudzenie rozwoju gospodarczego przyczyni się do utworzenia nowych miejsc pracy, zmniejszeniu bezrobocia i wzrostu zamożności mieszkańców naszej Gminy, a także zmiany wizerunku Gminy.

Ważnymi elementami tego stanu na rynku lokalnym są:

- nowelizowany system ulg i preferencji dla podmiotów gospodarczych oraz przedsiębiorstw rozpoczynających działalność albo już działających, które tworzą nowe miejsca pracy.
- sprawny przepływ informacji między władzami gminy i przedsiębiorcami.
- stała i aktywna promocja oferty inwestycyjnej.
- rozwinięta działalność w sferze turystyki i wypoczynku.
- pełne uczestnictwo władz gminy w kreowaniu kierunków rozwoju jednostek samorządowych wyższego szczebla i jednostek ościennych, partnerów zagranicznych oraz stowarzyszeń gmin, do których gmina Złoty Stok należy.
- stałe funkcjonowanie instytucji pomagających w rozpoczęciu prowadzenia działalności gospodarczej (Klub Pracy, Gminne Centrum Informacji itp.).
- system edukacji, którego elementy można płynnie dostosowywać do potrzeb rynku pracy.

Stan ten zostanie osiągnięty dzięki aktywności władz Gminy, m.in. przez powołanie *Referatu ds. promocji i rozwoju Gminy*.

Bardzo duży wpływ na osiągnięcie stanu docelowego ma również determinacja przedsiębiorców w dostosowaniu się do aktualnych wymogów i możliwości prowadzenia działalności (np. umiejętność wszechstronnego korzystania ze środków UE) oraz czynniki zewnętrzne, przede wszystkim stabilna polityka gospodarcza państwa, a także jasne przepisy podatkowe pozbawione nadmiernej fiskalizmu.

* w wierszu - *źródła finansowania* - zadań pogrubionym drukiem w cudzysłowie zaznaczono zmianę z: *Urząd Miejski, na: "budżet gminy"*.

CEL STRATEGICZNY
WSPIERANIE ROZWOJU PRZEDSIĘBIORCZOŚCI

CEL OPERACYJNY I
Proprzedsiębiorcza polityka władz Gminy

Zadania:

1. Opracowanie systemu ulg i preferencji dla podmiotów rozpoczynających działalność gospodarczą oraz podmiotów istniejących tworzących nowe miejsca pracy.
Odpowiedzialność: Urząd Miejski
Termin realizacji: 2004 r.
Źródła finansowania: nie wymaga finansowania
2. Dostosowanie uchwały w sprawie preferencji podatkowych dla podmiotów gospodarczych tworzących nowe miejsca pracy lub utrzymujących je na terenie gminy Złoty Stok, w zależności od wielkości przedsiębiorstwa (mikro, małe, średnie i duże).
Odpowiedzialność: Urząd Miejski
Termin realizacji: I kwartał 2005 r.
Źródła finansowania: nie wymaga finansowania
3. Określenie i likwidacja barier instytucjonalnych utrudniających rozwój firm i zmniejszenie bezrobocia.
Odpowiedzialność: przedsiębiorcy, Urząd Miejski
Termin realizacji: działania stałe
Źródła finansowania: nie wymaga finansowania
4. Włączenie działek 10/10 i 10/20 do Planu Zagospodarowania Przestrzennego Gminy.
Odpowiedzialność: właściciele działek, Urząd Miejski
Termin realizacji: po zakończeniu postępowania administracyjnego
Źródła finansowania: właściciele działek
5. Cykliczne spotkania władz Gminy z przedsiębiorcami i zaproszonymi gośćmi (np. przedstawicielami banków, osób przeszkolonych w pozyskiwaniu środków z UE itp.).
Odpowiedzialność: Urząd Miejski, przedsiębiorcy
Termin realizacji: działania stałe
Źródła finansowania: "**budżet gminy**"
6. Utrzymanie Gminnego Centrum Informacji.
Odpowiedzialność: Urząd Miejski, Centrum Kultury i Promocji
Termin realizacji: działania stałe
Źródła finansowania: "**budżet gminy**"
7. Zachowanie ciągłości działania Klubu Pracy.
Odpowiedzialność: Urząd Miejski, Powiatowy Urząd Pracy
Termin realizacji: działania stałe
Źródła finansowania: "**budżet gminy**", Powiatowy Urząd Pracy
8. Aktywny udział w pracach nad dostosowaniem kierunków kształcenia młodzieży w szkołach średnich dla potrzeb gospodarki powiatu.
Odpowiedzialność: Urząd Miejski
Termin realizacji: działania stałe
Źródła finansowania: "**budżet gminy**"
9. Działania na rzecz przystąpienia do powiatowego funduszu poręczeń kredytowych.
Odpowiedzialność: Starostwo, przedsiębiorcy, Urząd Miejski, pozostałe gminy powiatu
Termin realizacji: 2004 - 2005
Źródła finansowania: Starostwo, przedsiębiorcy, "**budżet gminy**", pozostałe gminy powiatu, UE

CEL OPERACYJNY II
Reprezentacja i promocja gminy Złoty Stok

Zadania:

1. Utworzenie referatu promocji i rozwoju Gminy.
Odpowiedzialność: Urząd Miejski
Termin realizacji: 2005 r.
Źródła finansowania: "**budżet gminy**"
2. Zmiana obiegowego wizerunku Gminy.
Odpowiedzialność: Urząd Miejski, Centrum Kultury i Promocji
Termin realizacji: od momentu zakończenia prac nad Strategią
Źródła finansowania: "**budżet gminy**", Centrum Kultury i Promocji
3. Aktywne działania sprzyjające napływowi inwestorów.
Odpowiedzialność: Urząd Miejski
Termin realizacji: działania stałe
Źródła finansowania: "**budżet gminy**"
4. Promocja produktów lokalnych przedsiębiorstw, podmiotów gospodarczych i rękodzielników.
Odpowiedzialność: Urząd Miejski, Centrum Kultury i Promocji, przedsiębiorcy
Termin realizacji: działania stałe
Źródła finansowania: "**budżet gminy**", przedsiębiorcy
5. Restrukturyzacja spółek z udziałem Gminy (Wodkan, Koma).
Odpowiedzialność: Urząd Miejski
Termin realizacji: 2004 - 2006
Źródła finansowania: "**budżet gminy**"
6. Restrukturyzacja spółki PUT Kopalnia Złota.
Odpowiedzialność: Urząd Miejski
Termin realizacji: 2004 - 2009
Źródła finansowania: "**budżet gminy**"
7. Nawiązanie kontaktów z organizacjami twórców ludowych w kraju i za granicą.
Odpowiedzialność: Urząd Miejski, Klub Pracy, Centrum Kultury i Promocji
Termin realizacji: działania stałe
Źródła finansowania: nie wymaga finansowania

CEL OPERACYJNY II
Rozbudowa infrastruktury służącej rozwojowi przedsiębiorczości

Zadania:

1. Rozpoznanie potrzeb w zakresie infrastruktury.
Odpowiedzialność: Urząd Miejski
Termin realizacji: działania stałe
Źródła finansowania: nie wymaga finansowania
2. Budowa nowych ujęć wody pitnej.
Odpowiedzialność: Urząd Miejski
Termin realizacji: 2004 - 2008
Źródła finansowania: "**budżet gminy**", UE, WFOŚiGW
3. Budowa gazociągu lub terminalu gazowniczego.
Odpowiedzialność: Dolnośląska Spółka Gazownictwa, Urząd Miejski, ZTiF, Sp-ka Termex
Termin realizacji: 2005 - 2010
Źródła finansowania: Dolnośląska Spółka Gazownictwa, ZTiF, Sp-ka Termex, "**budżet gminy**", UE, WFOŚiGW

4. Rozbudowa sieci telefonii komórkowej i sieci teleinformatycznej.

Odpowiedzialność: operatorzy sieci komórkowej i teleinformatycznej, Urząd Miejski

Termin realizacji: działania stałe

Źródła finansowania: operatorzy sieci komórkowej i teleinformatycznej

5. Budowa i modernizacja dróg gminnych.

Odpowiedzialność: Urząd Miejski

Termin realizacji: działania stałe

Źródła finansowania: "**budżet gminy**", UE

V.3. TURYSTYKA I WYPOCZYNEK

Opis stanu docelowego

Po osiągnięciu stanu docelowego gmina Złoty Stok będzie obszarem turystycznym i wypoczynkowym, na którym priorytetowo traktowana jest ochrona wartości przyrodniczych, krajobrazowych oraz kulturowych jako podstawa jego rozwoju.

Ważnymi elementami tego stanu są:

- rozwinięta baza noclegowa i gastronomiczna.
- dostępna infrastruktura służąca realizacji aktywnych form wypoczynku (basen, kort tenisowy, szlaki rowerowe i piesze, wyciąg narciarski, najdłuższy w Polsce tor saneczkowy typu *Alpine coaster*, treningowe pole golfowe itp.).
- zrealizowane zadania zawarte w dokumentach priorytetowych - Planie Zagospodarowania Przestrzennego, Inwentaryzacji Przyrodniczej Gminy Złoty Stok, Programie Ochrony Środowiska, Planie Gospodarki Odpadami itp.
- edukacja dzieci, młodzieży i dorosłych oparta na opracowaniach dotyczących szeroko rozumianych walorów lokalnych.
- odrestaurowane i udostępnione do zwiedzania zabytki (mennica, wieża kościoła ewangelickiego, stary cmentarz z kościołem Św. Trójcy itd.).
- odrestaurowane zabytkowe centrum Złotego Stoku i zabytki w poszczególnych sołectwach.
- zrealizowane i udostępnione ścieżki tematyczne: historyczna oraz przyrodniczo-kulturowa w Złotym Stoku, a także przyrodnicze: w Błotnicy i Chwalisławiu.
- funkcjonujące drogowe przejście graniczne Złoty Stok - Bilá Voda, dla samochodów osobowych, rowerzystów i pieszych.
- zagospodarowane Pasma Drogi Śródsudeckiej.
- profesjonalna reklama walorów Gminy w kraju i za granicą.
- bardzo dobra kondycja lokalnych i zewnętrznych, przedsiębiorstw branżowych gwarantujących usługi turystyczne na wysokim poziomie.
- turystyka i wypoczynek jest jednym z filarów rozwoju gospodarczego Gminy.

Władze i społeczeństwo gminy Złoty Stok będą otwarte na współpracę z partnerami lokalnymi oraz zewnętrznymi, którą ułatwia specyficzne położenie miasta i gminy (*miejscowość brama*). Dzięki temu nasza Gmina zyska rangę **wizytówki województwa dolnośląskiego**.

Podstawą do realizacji tych założeń są:

- możliwość oferowania różnych form turystyki, rekreacji i wypoczynku wynikających z fizjografii oraz mikroklimatu obszaru naszej Gminy, oddalenia od dużych ośrodków przemysłowych, a także bardzo dobrego układu drogowego oraz połączeń komunikacyjnych z dużymi ośrodkami miejskimi.
- bogata historia i duża liczba zabytków wpisanych do wykazu oraz rejestru zabytków obejmujące także stanowiska archeologiczne.
- sąsiedztwo innych atrakcji np. zbiorników wodnych i miast uzdrowiskowych.

"- funkcjonowanie podziemnej trasy turystycznej"

* **pogrubionym drukiem w cudzysłowach** **z**znaczono zmiany wprowadzone przez Radę Miejską bez konsultacji społecznych;
w wierszu - *źródła finansowania* - **z**adań **z**znaczono zmianę z *Urząd Miejski*, na: *"budżet gminy"*.

V.3.1. TYPY TURYSTYKI PREFEROWANE W GMINIE ŻŁOTY STOK TURYSTYKA JEDNODNIOWA, WEEKENDOWA I POBYTOWA:

TURYSTYKA KWALIFIKOWANA - to forma uprawiania poszczególnych typów turystyki indywidualnej i zbiorowej, które wymagają praktycznych umiejętności, zaradności, doświadczenia, odpowiedniej sprawności fizycznej oraz wszechstronnej wiedzy krajoznawczej.

Na terenie Gminy można uprawiać:

Turystykę pieszą w oparciu o urozmaiconą fizjografię obszaru Gminy i ok. 44 km pieszych szlaków turystycznych w obrębie Gminy poprowadzonych przez obszar Gór Bardzkich i Żłoty ch.

Klient: średniozamożni mieszkańcy z kraju i zza granicy, głównie dzieci, młodzież szkolna oraz akademicka.

Sezon: cały rok.

Czas pobytu: kilka dni.

Turystykę rowerową w oparciu o istniejący system ścieżek rowerowych o długości ok. 70 km w obrębie Gminy powiązanych z systemem ścieżek rowerowych Euroregionu Glacensis w Polsce i Czechach.

Klient: mieszkańcy z kraju i zza granicy, głównie młodzież szkolna oraz akademicka

Sezon: niemal cały rok.

Czas pobytu: od kilku dni do kilku tygodni.

Turystykę przyrodniczą - jej celem jest odpoczynek w kontakcie z przyrodą, fotografia przyrodnicza i krajobrazowa, prowadzenie obserwacji, zwiedzanie ścieżek przyrodniczych oraz udostępnionych obszarowych, a także indywidualnych form ochrony przyrody (Śnieżnicki Park Krajobrazowy, Obszar Chronionego Krajobrazu Gór Bardzkich, zespoły przyrodniczo krajobrazowe, użytki ekologiczne, stanowiska dokumentacyjne, pomniki przyrody).

Klient: mieszkańcy z kraju i zza granicy.

Sezon: cały rok.

Czas pobytu: kilka do kilkunastu dni.

Narciarstwo biegowe w oparciu o urozmaicone ukształtowanie terenu i istnienie kilkudziesięciu kilometrów dróg leśnych oraz polnych, które w okresie zimowym są wykorzystywane jako doskonałe szlaki narciarskie.

Klient: mieszkańcy kraju głównie z Dolnego Śląska i Opolszczyzny.

Sezon: grudzień- luty.

Czas pobytu: weekendy i w okresie ferii zimowych.

Turystykę łowiecką związaną z występowaniem w naszej gminie zwierzyny łownej.

Klient: myśliwi z kraju i zza granicy.

Sezon: zgodnie z okresami polowań.

Czas pobytu: kilka do kilkunastu dni.

Turystykę jeździecką (konną) bazującą na ofercie gospodarstw agroturystycznych.

Klient: mieszkańcy z kraju i zza granicy, głównie młodzież szkolna oraz akademicka.

Sezon: cały rok.

Czas pobytu: od kilku dni do kilku tygodni.

Wędkarstwo w oparciu o istniejące i powstające zbiorniki wodne.

Klient: głównie mieszkańcy kraju.

Sezon: cały rok.

Czas pobytu: od kilku dni do kilku tygodni.

Turystykę opartą na sportach wodnych na bazie tworzonych systemu zbiorników retencyjnych na Nysie Kłodzkiej, głównie Zbiorniku Topola.

Klient: mieszkańcy z kraju i zza granicy.

Sezon: maj- wrzesień.

Czas pobytu: kilka dni do kilku tygodni.

Turystykę przygodową - forma aktywnego spędzania wolnego czasu zawierająca tzw. element ryzyka (gry fabularne, "szkoła przetrwania" itp.).

Klient: mieszkańcy z kraju i zza granicy, głównie młodzież i dorośli

Sezon: cały rok.

Czas pobytu: kilka do kilkunastu dni.

TURYSTYKA KULTUROWA

Zwiedzanie zabytków kultury materialnej (pojedyncze zabytki i założenia urbanistyczne, zabytkowe obiekty kultury przemysłowej itp. oraz ścieżki kulturowe i historyczne).

Klient: mieszkańcy z kraju i zza granicy.

Sezon: cały rok

Czas pobytu: kilka do kilkunastu dni.

Turystyka religijna w oparciu o walory kultury sakralnej i oazowej Złotego Stoku (kalwaria na Górze Krzyżowej i kaplica Św. Anny, stary cmentarz w Złotym Stoku z kaplicą Św. Trójcy, kościoły w Płonicy, Mąkolnie, Chwalisławiu i Laskach).

Klient: turyści z kraju i zza granicy głównie z Niemiec.

Sezon: cały rok.

Czas pobytu: kilka dni.

Odwiedziny ze względu na ofertę kulturalną i sportową (np. Gwarkiada, zawody sportowe).

Klient: mieszkańcy z kraju i zza granicy

Sezon: cały rok

Czas pobytu: kilka dni.

AGROTURYSTYKA

Skierowana jest do turystów preferujących walory życia wiejskiego uatrakcyjnianego udziałem w codziennych zajęciach w gospodarstwie, kontakcie ze zwierzętami i naturą oraz w przygotowywaniu potraw z własnego ogrodu i gospodarstwa.

Klient: mieszkańcy z kraju i zza granicy

Sezon: cały rok.

Czas pobytu: kilka dni do kilku tygodni.

CEL STRATEGICZNY
**ROZWÓJ I PROMOCJA GMINY ŻŁOTY STOK JAKO REGIONU
TURYSTYCZNEGO I WYPOCZYNKOWEGO.**

CEL OPERACYJNY I
Poprawa wizerunku Gminy

Zadania:

1. Odnowa elewacji "+ właściciele nieruchomości".
Odpowiedzialność: Urząd Miejski
Termin realizacji: działania stałe
Źródła finansowania: "**budżet gminy**", UE
2. Remonty ciągów komunikacyjnych.
Odpowiedzialność: Urząd Miejski
Termin realizacji: działania stałe
Źródła finansowania: "**budżet gminy**", UE
3. Projekt zagospodarowania rynku (punkty gastronomiczne z parasolami, punktu sprzedaży pamiątek itp.).
Odpowiedzialność: Urząd Miejski
Termin realizacji: 2005
Źródła finansowania: "**budżet gminy**", UE
4. Wymiana i uzupełnienie ławek oraz koszy na śmieci.
Odpowiedzialność: Urząd Miejski
Termin realizacji: 2005 r.
Źródła finansowania: "**budżet gminy**", UE
5. Egzekwowanie utrzymania czystości przez służby porządkowe.
Odpowiedzialność: Urząd Miejski
Termin realizacji: działania stałe
Źródła finansowania: nie wymaga finansowania
6. Utrzymanie w czystości i dobrym stanie technicznym przystanków PKS.
Odpowiedzialność: Urząd Miejski
Termin realizacji: działania stałe
Źródła finansowania: "**budżet gminy**"
7. Modernizacja i uruchomienie fontanny w parku.
Odpowiedzialność: Zakłady Tworzyw i Farb, Urząd Miejski
Termin realizacji: 2005 - 2006 r.
Źródła finansowania: Zakłady Tworzyw i Farb, "**budżet gminy**"
8. Organizacja konkursów na najładniejszą posesję obejmujących całą Gminę.
Odpowiedzialność: Urząd Miejski, sołectwa
Termin realizacji: działania stałe
Źródła finansowania: "**budżet gminy**", sołectwa

CEL OPERACYJNY II
Promocja walorów Gminy

Zadania:

1. Utworzenie stanowiska ds. promocji i pozyskiwania środków z Unii Europejskiej
Odpowiedzialność: Urząd Miejski
Termin realizacji: 2005 r.
Źródła finansowania: "**budżet gminy**"

2. Uruchomienie oficjalnego portalu Urzędu Miejskiego.
Odpowiedzialność: Urząd Miejski
Termin realizacji: 2004 r.
Źródła finansowania: "**budżet gminy**"
3. Cykliczne wydawanie materiałów promujących i informujących o walorach oraz produktach turystycznych Gminy (przewodniki, foldery, albumy itp.).
Odpowiedzialność: Urząd Miejski
Termin realizacji: działania stałe
Źródła finansowania: "**budżet gminy**", "+ **zainteresowane podmioty gospodarcze**"
4. Opracowanie tablic informacyjnych z zaznaczonymi atrakcjami turystycznymi
Odpowiedzialność: Urząd Miejski
Termin realizacji: 2005 r.
Źródła finansowania: "**budżet gminy**", Euroregion Glacensis
5. Wyznaczenie i przygotowanie miejsc na postawienie tablic informacyjnych
Odpowiedzialność: Urząd Miejski
Termin realizacji: 2004 r.
Źródła finansowania: nie wymaga finansowania
6. Organizacja punktu informacji turystycznej.
Odpowiedzialność: Urząd Miejski, Starostwo
Termin realizacji: 2005 - 2006 r.
Źródła finansowania: "**budżet gminy**", Starostwo, organizacje turystyczne, UE
7. Przygotowanie wspólnej oferty przez gospodarstwa agroturystyczne.
Odpowiedzialność: gospodarstwa agroturystyczne, Urząd Miejski
Termin realizacji: 2005
Źródła finansowania: gospodarstwa agroturystyczne
8. Stworzenie oferty turystycznej zachęcającej turystów do odwiedzenia centrum Złotego Stoku.
Odpowiedzialność: Urząd Miejski
Termin realizacji: 2005 r.
Źródła finansowania: "**budżet gminy**", UE
9. Popularyzacja gminy Złoty Stok jako atrakcyjnego miejsca do uprawiania lotniarstwa.
Odpowiedzialność: Urząd Miejski
Termin realizacji: działania stałe
Źródła finansowania: "**budżet gminy**", UE
10. Cykliczne obchody otrzymania praw miejskich "**oraz Gwarkiady**" przez Złoty Stok, jako jeden z najważniejszych produktów turystycznych.
Odpowiedzialność: Urząd Miejski
Termin realizacji: co pięć lat począwszy od 2004 r.
Źródła finansowania: "**budżet gminy**"
11. Popularyzacja wystawy minerałów i skał występujących w Sudetach.
Odpowiedzialność: firma "Bogaty Kamień", Urząd Miejski
Termin realizacji: działania stałe
Źródła finansowania: firma "Bogaty Kamień"

CEL OPERACYJNY III

Rozwój i modernizacja infrastruktury turystycznej

Zadania:

1. Rozwiązanie problemu gospodarki wodno-ściekowej w Gminie - podstawowego problemu hamującego rozwój turystyki.

Odpowiedzialność: Urząd Miejski
Termin realizacji: 2004 - 2012
Źródła finansowania: "**budżet gminy**", UE, WFOŚiGW

2. Modernizacja gminnych, obiektów sportowych (basen, kort tenisowy, itp.).
Odpowiedzialność: Urząd Miejski, CKiP
Termin realizacji: działania stałe
Źródła finansowania: "**budżet gminy**", UE
3. Budowa i modernizacja tras turystycznych (rowerowych, pieszych, spacerowych, narciarstwa biegowego, ścieżek tematycznych) "**oraz budowa i modernizacja podziemnych tras turystycznych (utworzenie podziemnego spływu łodziami w Sztolni Czarnej)**".
Odpowiedzialność: Urząd Miejski, Nadleśnictwo w Bardzie Śl. *, PTTK
Termin realizacji: działania stałe
Źródła finansowania: "**budżet gminy**", Nadleśnictwo w Bardzie Śl., PTTK, Euroregion Glacensis, UE, "**i zainteresowane podmioty gospodarcze**"
4. Zainstalowanie ławek przy trasach spacerowych.
Odpowiedzialność: Urząd Miejski, Nadleśnictwo w Bardzie Śl.*
Termin realizacji: 2005 - 2006 r.
Źródła finansowania: "**budżet gminy**", Nadleśnictwo w Bardzie Śl.
5. Rozwój bazy noclegowej i gastronomicznej.
Odpowiedzialność: prywatne podmioty gospodarcze, Urząd Miejski, CKiP
Termin realizacji: działania stałe
Źródła finansowania: prywatne podmioty gospodarcze, "**budżet gminy**", CKiP
6. Przygotowanie i udostępnienie obiektów zabytkowych do zwiedzania (mennicy, wieży kościoła ewangelickiego, obiektów i urządzeń do produkcji czarnego prochu strzelniczego, starego cmentarza komunalnego z kaplicą Św. Trójcy, wapienników, kaplicy Św. Anny, grodziska w Błotnicy itd.) "**oraz zabytków przemysłowych (wzrobisk pokopalnianych)**".
Odpowiedzialność: Urząd Miejski, Zakłady Tworzyw i Farb
Termin realizacji: 2005 - 2013
Źródła finansowania: "**budżet gminy**", Zakłady Tworzyw i Farb, UE, Euroregion Glacensis, org. turystyczne "**i zainteresowane podmioty gospodarcze**"
7. Uruchomienie schroniska młodzieżowego.
Odpowiedzialność: Urząd Miejski
Termin realizacji: 2005 - 2008
Źródła finansowania: "**budżet gminy**", UE, Euroregion Glacensis, organizacje turystyczne
8. Zagospodarowanie przestrzenne Pasma Drogi Śródsudeckiej.
Odpowiedzialność: Urząd Miejski
Termin realizacji: 2004 - 2010
Źródła finansowania: "**budżet gminy**", GDDKiA, Euroregion Glacensis, UE, Urząd Marszałkowski i Wojewódzki
9. Budowa wieży widokowej na Jaworniku Wielkim i platform widokowych na Pustelniku, Ptaszniku, Sokolcu oraz Grodzisku lub Kłodzkiej Górze.
Odpowiedzialność: Urząd Miejski
Termin realizacji: 2005 - 2006
Źródła finansowania: "**budżet gminy**", Euroregion Glacensis
10. Zagospodarowanie turystyczne stoku narciarskiego „Michałówka”.
Odpowiedzialność: Urząd Miejski
Termin realizacji: 2005 - 2008

Źródła finansowania: "**budżet gminy**", UE, Euroregion Glacensis

11. Modernizacja przejścia małego ruchu granicznego.

Odpowiedzialność: Urząd Miejski, Nadleśnictwo w Bardzie Śląskim**

Termin realizacji: 2004 - 2008

Źródła finansowania: "**budżet gminy**", UE, Euroregion Glacensis

12. Budowa parkingów na terenie gminy.

Odpowiedzialność: Urząd Miejski

Termin realizacji: działania stałe

Źródła finansowania: "**budżet gminy**", UE, GDDKiA Oddziały we Wrocławiu i Warszawie

13. Opracowanie koncepcji i otwarcie szlaku Solidarności Polsko-Czeskiej.

Odpowiedzialność: Urząd Miejski, Solidarność Polsko-Czesko-Słowacka, PTTK

Termin realizacji: 2005 - 2006

Źródła finansowania: "**budżet gminy**", Solidarność Polsko-Czesko-Słowacka, PTTK

14. Rozbudowa ścieżki przyrodniczej „Żaba da się lubić” w Chwalisławiu.

Odpowiedzialność: Urząd Miejski, Sołectwo Chwalisław

Termin realizacji: 2004 - 2008

Źródła finansowania: "**budżet gminy**", Sołectwo Chwalisław, Starostwo, UE, fundacje

15. Budowa nowych ścieżek przyrodniczych i kulturowych.

Odpowiedzialność: Urząd Miejski, Sołectwo Błotnica

Termin realizacji: 2005 - 2008

Źródła finansowania: "**budżet gminy**", Sołectwo Błotnica, Starostwo, UE, fundacje

16. Dążenie do wybudowania pola golfowego.

Odpowiedzialność: Urząd Miejski

Termin realizacji: od 2004

Źródła finansowania: nie wymaga finansowania

17. Tworzenie klimatu dla rozwoju podmiotów związanych z działalnością turystyczną, w tym agroturystyki.

Odpowiedzialność: Urząd Miejski

Termin realizacji: działania stałe

Źródła finansowania: nie wymaga finansowania

18. Budowa basenu krytego.

Odpowiedzialność: Urząd Miejski

Termin realizacji: 2006 - 2010

Źródła finansowania: "**budżet gminy**", UE

19. Budowa wyciągu narciarskiego w Chwalisławiu.

Odpowiedzialność: Urząd Miejski, sołectwo Chwalisław

Termin realizacji: 2005 - 2010

Źródła finansowania: "**budżet gminy**", UE

20. Budowa szaletu miejskiego.

Odpowiedzialność: Urząd Miejski

Termin realizacji: 2005

Źródła finansowania: "**budżet gminy**", UE

21. Wyposażenie placów zabaw.

Odpowiedzialność: Urząd Miejski

Termin realizacji: działania stałe

Źródła finansowania: "**budżet gminy**", UE

22. Rozpoznanie zasobów wód mineralnych, stołowych i leczniczych na terenie Gminy.

Odpowiedzialność: Urząd Miejski

Termin realizacji: 2005 - 2007

Źródła finansowania: "**budżet gminy**", UE, WFOŚiGW

23. Dążenie do utworzenia bazy turystyczno - wypoczynkowej połączonej z rehabilitacją ludzi starszych.

Odpowiedzialność: Urząd Miejski

Termin realizacji: od 2004

Źródła finansowania: nie wymaga finansowania

25. Przystosowanie linii kolejowej Złoty Stok - Kamieniec Ząbkowicki na atrakcję turystyczną np. kolej w stylu retro lub szynobusu.

Odpowiedzialność: , Urząd Miejski, PKP

Termin realizacji: 2005 - 2010

Źródła finansowania: "**budżet gminy**", PKP, UE, Euroregion Glacensis, Starostwo

CEL OPERACYJNY IV

Ochrona wartości krajobrazowych, przyrodniczych i kulturowych

Zadania:

1. Opracowanie i wdrażanie gminnych programów oraz projektów edukacyjnych.

Odpowiedzialność: Urząd Miejski, SZS, CKiP

Termin realizacji: działania stałe

Źródła finansowania: "**budżet gminy**", SZS, CKiP, UE, fundacje

2. Propagowanie postaw obywatelskich w zakresie edukacji przyrodniczej i kulturowej.

Odpowiedzialność: Urząd Miejski, SZS, CKiP

Termin realizacji: działania stałe

Źródła finansowania: nie wymaga finansowania

3. Nawiązanie współpracy z uczelniami w celu fachowego przygotowania materiałów dotyczących walorów historycznych, archeologicznych, przyrodniczych, geologicznych itp.

Odpowiedzialność: Urząd Miejski, SZS, CKiP

Termin realizacji: działania stałe

Źródła finansowania: "**budżet gminy**", SZS, UE, fundacje

4. Katalogowanie i ewentualne zabezpieczenie istniejących materiałów archiwalnych znajdujących się na terenie Gminy.

Odpowiedzialność: Urząd Miejski, Zakłady Tworzyw i Farb

Termin realizacji: działania stałe

Źródła finansowania: "**budżet gminy**", Służba Ochrony Zabytków, UE

5. Renowacja i zabezpieczenie starego cmentarza w Złotym Stoku.

Odpowiedzialność: Urząd Miejski

Termin realizacji: 2004 -2007

Źródła finansowania: "**budżet gminy**", Służba Ochrony Zabytków, UE

6. Opracowanie i realizacja programu upiększania Złotego Stoku.

Odpowiedzialność: Urząd Miejski

Termin realizacji: od 2005

Źródła finansowania: "**budżet gminy**"

7. Rozpoznanie możliwości zastosowania i ewentualna budowa odnawialnych źródeł energii (np. elektrowni wiatrowych, kolektorów energii termalnej, kolektorów słonecznych) w celu ograniczenia niskiej emisji.

Odpowiedzialność: Urząd Miejski
Termin realizacji: 2004 - 2010
Źródła finansowania: "**budżet gminy**", UE, WFOŚiGW

8. **Kultywowanie tradycji świątecznych w sołectwach (np. Zielonych Świątek, dożynek).**
Odpowiedzialność: sołectwa, Urząd Miejski
Termin realizacji: działania stałe
Źródła finansowania: sołectwa, "**budżet gminy**", UE

CEL OPERACYJNY V Współpraca

Zadania:

1. **Nawiązanie kontaktów z miastami partnerskimi.**
Odpowiedzialność: Urząd Miejski
Termin realizacji: od 2005
Źródła finansowania: "**budżet gminy**"
2. **Podjęcie współpracy ze Złotoryją i Złatymi Horami w Czechach, w celu wypromowania produktu turystycznego pod roboczą nazwą "Szlakiem Złotych Miast".**
Odpowiedzialność: Urząd Miejski, CKiP, SZS
Termin realizacji: 2005 - 2008
Źródła finansowania: "**budżet gminy**", UE
3. **Pomoc w utworzeniu wspólnej organizacji podmiotów prowadzących działalność w zakresie turystyki.**
Odpowiedzialność: Urząd Miejski
Termin realizacji: 2005 - 2006
Źródła finansowania: nie wymaga finansowania
4. **Współpraca z gminami, powiatami, związkami gmin, stowarzyszeniami, władzami województwa dolnośląskiego, partnerami z Czech i miastami partnerskimi w zakresie promocji turystyki.**
Odpowiedzialność: Urząd Miejski, CKiP
Termin realizacji: działania stałe
Źródła finansowania: "**budżet gminy**", CKiP, UE

* Nadleśnictwo będzie odpowiedzialne za budowę i modernizację tras turystycznych w obrębie lasów i w ramach możliwości finansowych.

** Nadleśnictwo udostępni teren na podstawie ogólnie obowiązujących przepisów o *Ustawy o lasach*.

VI. SUPLEMENT

Już dzisiaj, w końcowym etapie prac nad Strategią, można wskazać pewne kierunki działań, które należy przyjąć za standard lub wymagające opracowań szczegółowych. Wynikają one głównie z aktualnych wyzwań i przeszłości naszej Gminy. Opracowania powinny mieć formę programów, które będą zawierały szczegółowe rozpoznanie problemów i zadań. Oto one:

Reprezentacja Gminy – z racji swojego położenia na styku różnych jednostek administracyjnych wymagane jest, by aktywnie uczestniczyć w spotkaniach i wydarzeniach mających miejsce w powiecie ząbkowickim, nyskim, Ziemi Kłodzkiej i na pograniczu polsko - czeskim oraz województwie dolnośląskim – głównie Wrocławiu. Musimy konsekwentnie manifestować nasze aspiracje do stania się miejscowością turystyczną i gospodarczą. Wielu ludziom i instytucjom musimy wręcz uświadomić, że jesteśmy. Wynika to z naszej przeszłości – produkcji specjalnej (złoto, arsen) i położenia przygranicznego oraz małej aktywności władz Gminy. Jeszcze w latach 60 w publikacjach naukowych Złoty Stok był *miastem X na Dolnym Śląsku*, a Zakłady były zaszyfrowane jako *R14*. Strefa przygraniczna z kolei utrudniała pobyt i zwiedzanie. Dlatego rozwój turystyki przypada dopiero na lata 1970 - 80. Orientowanie się w poczynaniach naszych sąsiadów, korzystanie z ich pomysłów i uczestniczenie w najlepszych dla nas rozwiązaniach jest podstawowym obowiązkiem obecnych, jak i przyszłych władz, niezależnie od opcji jaką reprezentują.

Program ochrona przyrody – dotyczy wprowadzenia w życie i upowszechnienia zaleceń zawartych w Planie Zagospodarowania Przestrzennego i Inwentaryzacji Przyrodniczej Gminy Złoty Stok. Wiele z nich może stać się wysokiej klasy produktami turystycznymi.

Program nawiązywania współpracy i integracji z regionem – dotyczy zarówno współpracy bilateralnej z naszymi sąsiadami - Łądkiem Zdrój, Bardem Śląskim, Paczkowem, Kamieńcem Ząbkowickim i Bilou Vodou (oraz Ołomuńcem), jak i ewentualnymi miastami partnerskimi np. ze Złotoryją i Złatymi Horami.

Program integracji wewnętrznej – Jego celem będzie wzmocnienie poczucia tożsamości mieszkańców Gminy z Ziemią Złotostocką, wzajemne odwiedziny, poznanie ludzi, grup społecznych i ich dążeń, najcenniejszych walorów kulturowych oraz przyrodniczych poszczególnych miejscowości.

Program rozwoju turystyki – Istnieje pilna potrzeba określenia wszystkich produktów turystycznych, którymi dysponuje nasza Gmina, ze szczególnym uwzględnieniem przepływu turystów odwiedzających „Kopalnię Złota” i Drogi Śródsudeckiej, która dzięki staraniom gmin Ziemi Kłodzkiej może stać się programem rządowym.

Program rozwoju przedsiębiorczości – dotyczy rozpoznania możliwości rozwoju gałęzi produkcyjnych i usług oraz rolnictwa na obszarze Gminy.

Program promocji Gminy - realizowany przez *Referatu ds. promocji i rozwoju Gminy* ma dać odpowiedź w jaki sposób najskuteczniej, to znaczy najtaniej oraz z najlepszym efektem, promować walory naszej Gminy.

Przeciwdziałanie bezrobociu i łagodzenia skutków niekorzystnych zjawisk społecznych – będzie miał na celu wskazanie najskuteczniejszych sposobów wyjścia z trudnych sytuacji życiowych dla mieszkańców naszej Gminy (okres bezrobocia nie musi być osobistą tragedią ale okresem intensywnych przygotowań do podjęcia nowej pracy).

Program ochrony dziedzictwa kulturowego - dobra kultury pozostawione są całkowicie same sobie bez jakiegokolwiek zainteresowania się ich stanem i możliwościami wykorzystania dla dobra lokalnych społeczności. Dotyczy to zarówno zabytków architektury znajdujących się w wykazie i rejestrze zabytków, stanowisk archeologicznych oraz typowej zabudowy sudeckiej, a także układów architektonicznych Złotego Stoku i poszczególnych wiosek. Jego opracowanie jest sprawą najpilniejszą.

Program rozwoju infrastruktury technicznej - dotyczy realizacji potrzeb w zakresie: podstawowej infrastruktury typu: budowa ujęć wody pitnej dla Złotego Stoku i Chwalisławia, czy oczyszczalni ścieków, do otwierających naszą Gminę na świat bezprzewodowych łącz internetowych. Od realizacji zadań w zakresie podstawowym zależy rozwój turystyki w naszej gminie.

Program budowania społeczeństwa obywatelskiego - osiągnięcie stanu, w którym do minimum ograniczona jest ingerencja władzy politycznej w życie obywateli wymaga wieloletniej pracy. Dla wyzwolenia inicjatywności i przedsiębiorczości oraz silnych więzów lokalnych pracę nad tym programem warto rozpocząć już dzisiaj. Wyznaczenie społeczeństwa obywatelskiego to zapewnienie pomyślności w nowej rzeczywistości.

Ostatnim etapem realizacji strategii Rozwoju Gminy Złoty Stok jest jego upowszechnienie, to znaczy opracowanie jej skróconej wersji dla mieszkańców Gminy i osób oraz instytucji z zewnątrz zainteresowanych Ziemią Złotostocką.

VII. MONITORING REALIZACJI STRATEGII ROZWOJU GMINY

W celu nadzorowania realizacji *Strategii* należy powołać Zespół ds. Realizacji Strategii Rozwoju Gminy Złoty Stok.

Głównym zadaniem *Zespołu* będzie stały nadzór nad realizacją zadań zapisanych w tym dokumencie

Skład *Zespołu* ustala i powołuje Rada Miejska w drodze uchwały.

ZAŁĄCZNIKI

**Wyniki ankiet.
Zestawienie zadań z uwzględnieniem terminu ich realizacji.**

- 1) Jakie według Pani / Pana występują atuty, dobre rozwiązania lub inne uwarunkowania pobudzające rozwój społeczno-gospodarczy gminy Złoty Stok.

Proszę ocenić osobno każde ze stwierdzeń w skali od 0 do 5 punktów.

Lp.	MOCNE STRONY	PUNKTY
1	Wysoki poziom telefonizacji Gminy	2082
2	Infrastruktura zapewniająca realizację podstawowych potrzeb mieszkańców	1242
3	Wybitne walory krajobrazowo-przyrodnicze	2206
4	Położenie w obrębie Śnieżnickiego Parku Krajobrazowego	1941
5	Zdecydowana postawa mieszkańców Gminy przeciwko powstaniu składowisk odpadów niebezpiecznych w Złotym Stoku	1885
6	46 % lesistości Gminy	2023
7	Współpraca pracowników Lasów Państwowych i członków kół łowieckich w kwestii ochrony przyrody	1534
8	Istnienie Zakładów Tworzyw i Farb - największego pracodawcy w naszej Gminie	1959
9	Wykwalifikowana kadra w dziedzinie przetwórstwa tworzyw sztucznych i przemysłu chemicznego	1593
10	Duża liczba ludzi w wieku produkcyjnym (63,73%, w tym 30,25% kobiet i 33,48% mężczyzn)	1828
11	Istnienie małych przedsiębiorstw produkcyjno-usługowych	1629
12	Rozbudowana sieć dróg transportu rolnego	1318
13	Atrakcyjne położenie Gminy przy drodze krajowej nr 46 (Częstochowa, Opole - Kłodzko) i wojewódzkiej nr 390 (Kamieniec Żąbkowicki - Łądek Zdrój)	2179
14	Wolne tereny i obiekty przeznaczone pod inwestycje	1730
15	Dobre warunki do hodowli zwierząt	1744
16	Dobre warunki do rozwoju upraw innych niż tradycyjne (np. wiklina, wierzba energetyczna)	1666
17	Węzłowe położenie Gminy przy granicy państw: Polski i Czech, województw: opolskiego i dolnośląskiego, powiatów: nyskiego i kłodzkiego	2137
18	Węzłowe położenie Złotego Stoku dla pieszych szlaków turystycznych	2168
19	Istnienie sieci ścieżek rowerowych	1486,5
20	Obiekty turystyczne i miejsca wypoczynku (<i>Pensjonat „Złoty Jar”, Podziemna Trasa Turystyczna, „Kopalnia Złota”, „Bajcerówka”, Centrum Kultury i Promocji, Dom Działkowca „Radość”, Ośrodek Wypoczynkowo-Rekreacyjno-Sportowy „Przy Złotym Jarze”, działalność gastronomiczna – Państwa Waszczuków, gospodarstwa agroturystyczne</i>)	1886
21	Warunki naturalne sprzyjające uprawianiu wielu dyscyplin sportowych	1716
22	Istnienie obiektów umożliwiających uprawianie różnych dyscyplin sportowych	1330
23	Cyklicznie odbywające się imprezy: <i>Gwarklada, Kolarskie Mistrzostwa Dolnego Śląska w klasie MTB (rowerów górskich) "O Złotą Wstęgę", Turniej Szachowy o Puchar Gór Złotych</i>	1821
24	Działalność Stowarzyszeń i Klubów (<i>Pomocna Dłoń, Stowarzyszenie</i>	1538

	<i>Inżynierów i Techników, Jawornik, OSP, Klub Piłkarski Unia, Klub Szachowy Caissa)</i>	
25	Pełna infrastruktura usługowo-turystyczno-handlowa	1394,5
26	Organizacja wypoczynku zbiorowego (kolonie letnie, zimowe i „parafialne”, obozy kondycyjne itp.)	1519,6
27	Wykwalifikowana kadra nauczycielska	1712,5
28	Istnienie Samorządowego Zespołu Szkół w Złotym Stoku wraz z zapleczem.	1827,5
29	Praktyki lekarzy rodzinnych	1582
30	Istnienie dwóch aptek	2099
31	Istnienie Ośrodka Opieki Społecznej	1787
32	Istnienie Oddziału Straży Granicznej	1966
33	Istnienie rewiru dzielnicowego (Policja)	1586
34	Istnienie Straży Miejskiej	1203
35	Wstąpienie do Unii Europejskiej	1838

MODA 5, $x > 3.5$ - 12 zagadnień w tym:

5 zagadnień, które otrzymały >2000 punktów i $x > 4$.

Najwyższą liczbę punktów - 2206 - otrzymało zagadnienie 3.
Najwyższą notę (5) oddało na nie 270 z 525 osób.

MODA < 3 , $x < 2.5$ - 4 zagadnienia.

Najniższą liczbę punktów - 1330 - otrzymało zagadnienie 22.
Najwyższą notę (5) oddało na nie 123 z 525 osób.

Lp.	MOCNE STRONY	PUNKTY
1	Wysoki poziom telefonizacji Gminy	2082
3	Wybitne walory krajobrazowo-przyrodnicze	2206
4	Położenie w obrębie Snieżnickiego Parku Krajobrazowego	1941
5	Zdecydowana postawa mieszkańców Gminy przeciwko powstaniu składowisk odpadów niebezpiecznych w Złotym Stoku	1885
6	46 % lesistości Gminy	2023
8	Istnienie Zakładów Tworzyw i Farb - największego pracodawcy w naszej Gminie	1959
13	Atrakcyjne położenie Gminy przy drodze krajowej nr 46 (Częstochowa, Opole - Kłodzko) i wojewódzkiej nr 390 (Kamieniec Ząbkowicki - Łądek Zdrój)	2179
17	Węzłowe położenie Gminy przy granicy państw: Polski i Czech, województw: opolskiego i dolnośląskiego, powiatów: nyskiego i kłodzkiego	2137
18	Węzłowe położenie Złotego Stoku dla pieszych szlaków turystycznych	2168
30	Istnienie dwóch aptek	2099
32	Istnienie Oddziału Straży Granicznej	1966
35	Wstąpienie do Unii Europejskiej	1838
<p>MODA 5, $x > 3.5$ - 12 zagadnień w tym:</p> <p>5 zagadnień, które otrzymały >2000 punktów i $x > 4$.</p> <p>Najwyższą liczbę punktów - 2206 - otrzymało zagadnienie 3. Najwyższą notę (5) oddało na nie 270 z 525 osób.</p>		

Lp.	MOCNE STRONY	PUNKTY
2	Infrastruktura zapewniająca realizację podstawowych potrzeb mieszkańców	1242
12	Rozbudowana sieci dróg transportu rolnego	1318
22	Istnienie obiektów umożliwiających uprawianie różnych dyscyplin sportowych	1330
34	Istnienie Straży Miejskiej	1203
<p>MODA < 3, $x < 2.5$ - 4 zagadnienia.</p> <p>Najniższą liczbę punktów - 1330 - otrzymało zagadnienie 22. Najwyższą notę (5) oddało na nie 123 z 525 osób.</p>		

KLASYFIKACJA WG KATEGORII SPOŁECZNO - GOSPODARCZYCH

lp.	MOCNE STRONY	PUNKTY
OCHRONA ŚRODOWISKA PRZYRODNICZEGO		
3	Wybitne walory krajobrazowo-przyrodnicze	2206
6	46 % lesistości Gminy	2023
4	Położenie w obrębie Snieżnickiego Parku Krajobrazowego	1941
5	Zdecydowana postawa mieszkańców Gminy przeciwko powstaniu składowisk odpadów niebezpiecznych w Złotym Stoku	1885
TURYSTYKA I WYPOCZYNEK		
13	Atrakcyjne położenie Gminy przy drodze krajowej nr 46 (Częstochowa, Opole - Kłodzko) i wojewódzkiej nr 390 (Kamieniec Ząbkowicki - Łądek Zdrój)	2179
18	Węzłowe położenie Złotego Stoku dla pieszych szlaków turystycznych	2168
17	Węzłowe położenie Gminy przy granicy państw: Polski i Czech, województw: opolskiego i dolnośląskiego, powiatów: nyskiego i kłodzkiego	2137
INFRASTRUKTURA		
1	Wysoki poziom telefonizacji Gminy	2082
OCHRONA ZDROWIA I LECZNICTWO		
30	Istnienie dwóch aptek	2099
BEZPIECZEŃSTWO PUBLICZNE		
32	Istnienie Oddziału Straży Granicznej	1966
PRZEMYSŁ I USŁUGI		
8	Istnienie Zakładów Tworzyw i Farb - największego pracodawcy w naszej Gminie	1959
SPOŁECZEŃSTWO GMINY		
35	Wstąpienie do Unii Europejskiej	1838

Najsłabiej oceniono:

Lp.	MOCNE STRONY	PUNKTY
BEZPIECZEŃSTWO PUBLICZNE		
34	Istnienie Straży Miejskiej	1203
INFRASTRUKTURA		
2	Infrastruktura zapewniająca realizację podstawowych potrzeb mieszkańców	1242
ROLNICTWO		
12	Rozbudowana sieci dróg transportu rolnego	1318
SPORT		
22	Istnienie obiektów umożliwiających uprawianie różnych dyscyplin sportowych	1330

TURYSTYKA I WYPOCZYNEK

lp.	MOCNE STRONY	PUNKTY
TURYSTYKA I WYPOCZYNEK		
13	Atrakcyjne położenie Gminy przy drodze krajowej nr 46 (Częstochowa, Opole - Kłodzko) i wojewódzkiej nr 390 (Kamieniec Ząbkowicki - Łądek Zdrój)	2179
18	Węzłowe położenie Złotego Stoku dla pieszych szlaków turystycznych	2168
17	Węzłowe położenie Gminy przy granicy państw: Polski i Czech, województw: opolskiego i dolnośląskiego, powiatów: nyskiego i kłodzkiego	2137
OCHRONA ŚRODOWISKA PRZYRODNICZEGO		
3	Wybitne walory krajobrazowo-przyrodnicze	2206
6	46 % lesistości Gminy	2023
4	Położenie w obrębie Snieżnickiego Parku Krajobrazowego	1941
5	Zdecydowana postawa mieszkańców Gminy przeciwko powstaniu składowisk odpadów niebezpiecznych w Złoty m Stoku	1885
INFRASTRUKTURA		
1	Wysoki poziom telefonizacji Gminy	2082

- 2) Jakie wg Pani / Pana występują słabości, złe rozwiązania lub inne uwarunkowania ograniczające rozwój społeczno-gospodarczy gminy Złoty Stok.

Proszę ocenić każde ze stwierdzeń osobno w skali od 0 do 5 zakładając, że 5 punktów otrzymują najgorsze wg Państwa słabe strony.

Lp.	SŁABE STRONY	PUNKT Y
1	Współpraca z gminami ościennymi	1732
2	Brak nawiązania współpracy z miastami partnerskimi	1982
3	Bardzo słabe wykorzystanie porozumienia miast i gmin pogranicza polsko-czeskiego (<i>Otmuchów, Paczków, Złoty Stok, Łądek Zdrój, Bernatice, Javorník, Uhelná, Bilá Voda, Vlčice</i>)	2034
4	Brak kanalizacji ściekowej w poszczególnych sołectwach i niepełne skanalizowanie Złotego Stoku	2139
5	Brak wodociągu w Chwalisławiu	1991
6	Brak oczyszczalni ścieków w sołectwach	2126
7	Brak systemu segregacji odpadów	2285
8	Zgoda poprzednich władz gminy na sprowadzanie odpadów spoza Złotego Stoku i wydanie decyzji na budowę składowisk odpadów	2125
9	Zanieczyszczenie powietrza atmosferycznego dymem z gospodarstw domowych oraz spalinami samochodowymi	1682
10	Zanieczyszczenie strumieni ściekami bytowymi	2061
11	Słabe rozeznanie zasobów wody pitnej i mineralnych na terenie Gminy	2012
12	Brak inwentaryzacji gatunków chronionych i miejsc przyrodniczo cennych	<u>1833</u>
13	Duży odsetek ludności utrzymujący się z zasiłków socjalnych i przedemerytalnych	2287
14	Wysokie bezrobocie (ok. 21%)	2449
15	Odływ wykształconej młodzieży i osób w wieku produkcyjnym do innych miejscowości i za granicę	2219
16	Spadek liczby urodzeń i zwiększenie umieralności powodujące spadek liczby mieszkańców Gminy	1967
17	Zubożenie społeczeństwa	2389
18	Demoralizacja i frustracja ludzi pozostających długi czas bez pracy	2343
19	Wzrost przestępczości i patologii społecznych - alkoholizmu i narkomanii	2265
20	Brak regulacji przepływu turystów odwiedzających podziemną trasę turystyczną „Kopalnia Złota”	1712
21	Nieustalenie miejsc parkowania i tras przejścia przez centrum miasta dla wszystkich turystów m. in. odwiedzających podziemną trasę turystyczną „Kopalnia Złota”	1789
22	Zbyt mała liczba wypromowanych produktów turystycznych np. ścieżek rowerowych, zabytkowego centrum Złotego Stoku, grodziska z X-XIII w. w Błotnicy itp.	2039
23	Brak renomowanej bazy noclegowo-gastronomicznej, urządzeń rekreacyjnych i infrastruktury turystycznej	2086
24	Brak profesjonalnie przygotowanej kadry do obsługi turystów	1963
25	Duża konkurencja gmin ościennych w zakresie turystyki i wypoczynku	1796
26	Niewyremontowane elewacje budynków wzdłuż przewidywanych tras	1974

	zwiedzania	
27	Zły stan techniczny zabytków obniżający atrakcyjność Złotego Stoku i poszczególnych wiosek	1982
28	Brak tablic z mapami turystycznymi	1873,5
29	Brak tablic informacyjnych o poszczególnych zabytkach w Gminie i tras zwiedzania obiektów historycznych w Gminie	1924,5
30	Nieprzystosowanie do zwiedzania mennicy, wieży kościoła ewangelickiego, kaplicy p.w. Św. Trójcy na starym cmentarzu w Złotym Stoku	2127,1
31	Małe zainteresowanie społeczeństwa istotnymi problemami Gminy	1954
32	Stosunkowo wysokie obciążenia podatkowe podmiotów prowadzących działalność gospodarczą	2029
33	Niestabilność przepisów dotyczących osób prowadzących działalność gospodarczą	1959
34	Spadek produkcji i niewykorzystanie możliwości produkcyjnych istniejących w Zakładach Tworzyw i Farb	2173
35	Brak inwestycji kapitałowych na terenie Gminy	2219,5
36	Słaba promocja oferty inwestycyjnej Gminy	2109
37	Niewykorzystanie możliwości zdobycia środków z Unii Europejskiej przez Urząd Miejski, przedsiębiorców i rolników	2158
38	Budżet nieadekwatny do potrzeb inwestycyjnych Gminy	2024
39	Słabe przygotowanie przedsiębiorców i rolników do konkurencyjności na rynkach zewnętrznych m. in. Unii Europejskiej	2108
40	Rozdrobnienie gospodarstw rolnych	1823
41	Podgórski charakter Gminy ograniczający tradycyjną uprawę roślin	1694
42	Bieda rolników niepozwalająca na inwestycje	2155
43	Bardzo słabe wykorzystanie pastwisk dla hodowli zwierząt	2046
44	Brak zakładów przetwórstwa i przechowywania płodów rolnych	2129
45	Brak strategii rozwoju turystyki w Gminie	2062
46	Brak schronisk młodzieżowych	2112
47	Zgoda na zainstalowanie 3-9 anten telefonii komórkowej, średnicy 3-4 metrów każda, na wieży kościoła ewangelickiego z XVI w.	1507,5
48	Brak lekarzy specjalistów	2167
49	Bardzo mała możliwość uzyskania należytej pomocy społecznej	2014
50	Brak komisariatu Policji	2057
51	Mała możliwość uzyskania mieszkania przez młodych ludzi	2245
52	Postępujące niszczenie nieremontowanych budynków mieszkalnych	2192
53	Czas pracy Centrum Kultury i Promocji niedostosowany do czasu wolnego dzieci i młodzieży	1988
54	Brak szkolnictwa ponadgimnazjalnego	1987
55	Niedoinwestowanie obiektów sportowych	2020

MODA 5, $x > 3.5$ - 45 zagadnień w tym:

21 zagadnień, które otrzymały >2000 punktów i $x > 4$.

Najbardziej negatywnie oceniono zagadnienie 14 - 2449 p.
Najniższą notę (-5) oddało na nie 441 z 525 osób.

MODA < 3 , $x < 2.5$. NIE MA

Najmniej negatywnych ocen otrzymało zagadnienie nr 47 - 1507,5 p.
Najniższą notę (-5) oddało na nie 143 z 525 osób.

Lp.	SŁABE STRONY	PUNKT Y
2	Brak nawiązania współpracy z miastami partnerskimi	1982
3	Bardzo słabe wykorzystanie porozumienia miast i gmin pogranicza polsko-czeskiego (<i>Otmuchów, Paczków, Złoty Stok, Łądek Zdrój, Bernatice, Javorník, Uhelná, Bílá Voda, Vlčice</i>)	2034
4	Brak kanalizacji ściekowej w poszczególnych sołectwach i niepełne skanalizowanie Złotego Stoku	2139
5	Brak wodociągu w Chwalisławiu	1991
6	Brak oczyszczalni ścieków w sołectwach	2126
7	Brak systemu segregacji odpadów	2285
8	Zgoda poprzednich władz gminy na sprowadzanie odpadów spoza Złotego Stoku i wydanie decyzji na budowę składowisk odpadów	2125
10	Zanieczyszczenie strumieni ściekami bytowymi	2061
11	Słabe rozeznanie zasobów wody pitnej i mineralnych na terenie Gminy	2012
13	Duży odsetek ludności utrzymujący się z zasiłków socjalnych i przedemerytalnych	2287
14	Wysokie bezrobocie (ok. 21%)	2449
15	Odplyw wykształconej młodzieży i osób w wieku produkcyjnym do innych miejscowości i za granicę	2219
16	Spadek liczby urodzeń i zwiększenie umieralności powodujące spadek liczby mieszkańców Gminy	1967
17	Zubożenie społeczeństwa	2389
18	Demoralizacja i frustracja ludzi pozostających długi czas bez pracy	2343
19	Wzrost przestępczości i patologii społecznych - alkoholizmu i narkomanii	2265
22	Zbyt mała liczba wypromowanych produktów turystycznych np. ścieżek rowerowych, zabytkowego centrum Złotego Stoku, grodziska z X-XIII w. w Błotnicy itp.	2039
23	Brak renomowanej bazy noclegowo-gastronomicznej, urzędzeń rekreacyjnych i infrastruktury turystycznej	2086
24	Brak profesjonalnie przygotowanej kadry do obsługi turystów	1963
26	Niewyremontowane elewacje budynków wzdłuż przewidywanych tras zwiedzania	1974
27	Zły stan techniczny zabytków obniżający atrakcyjność Złotego Stoku i poszczególnych wiosek	1982
29	Brak tablic informacyjnych o poszczególnych zabytkach w Gminie i tras zwiedzania obiektów historycznych w Gminie	1924,5
30	Nieprzystosowanie do zwiedzania mennicy, wieży kościoła ewangelickiego, kaplicy p.w. Św. Trójcy na starym cmentarzu w Złotym Stoku	2127,1
31	Małe zainteresowanie społeczeństwa istotnymi problemami Gminy	1954
32	Stosunkowo wysokie obciążenia podatkowe podmiotów prowadzących działalność gospodarczą	2029
33	Niestabilność przepisów dotyczących osób prowadzących działalność gospodarczą	1959
34	Spadek produkcji i niewykorzystanie możliwości produkcyjnych istniejących w Zakładach Tworzyw i Farb	2173

35	Brak inwestycji kapitałowych na terenie Gminy	2219,5
36	Słaba promocja oferty inwestycyjnej Gminy	2109
37	Niewykorzystanie możliwości zdobycia środków z Unii Europejskiej przez Urząd Miejski, przedsiębiorców i rolników	2158
38	Budżet nieadekwatny do potrzeb inwestycyjnych Gminy	2024
39	Słabe przygotowanie przedsiębiorców i rolników do konkurencji na rynkach zewnętrznych m. in. Unii Europejskiej	2108
42	Bieda rolników niepozwalająca na inwestycje	2155
43	Bardzo słabe wykorzystanie pastwisk dla hodowli zwierząt	2046
44	Brak zakładów przetwórstwa i przechowywania produktów rolnych	2129
45	Brak strategii rozwoju turystyki w Gminie	2062
46	Brak schronisk młodzieżowych	2112
48	Brak lekarzy specjalistów	2167
49	Bardzo mała możliwość uzyskania należytej pomocy społecznej	2014
50	Brak komisariatu Policji	2057
51	Mała możliwość uzyskania mieszkania przez młodych ludzi	2245
52	Postępujące niszczenie nieremontowanych budynków mieszkalnych	2192
53	Czas pracy Centrum Kultury i Promocji niedostosowany do czasu wolnego dzieci i młodzieży	1988
54	Brak szkolnictwa ponadgimnazjalnego	1987
55	Niedoinwestowanie obiektów sportowych	2020

MODA 5, $x > 3.5$ - 45 zagadnień w tym:

21 zagadnień, które otrzymały >2000 punktów i $x > 4$.

Najbardziej negatywnie oceniono zagadnienie 14 - 2449 p.
Najniższą notę (-5) oddało na nie 441 z 525 osób.

Najmniej negatywnych ocen otrzymało:

Lp.	SŁABE STRONY	PUNKT Y
9	Zanieczyszczenie powietrza atmosferycznego dymem z gospodarstw domowych oraz spalinami samochodowymi	1682
41	Podgórski charakter Gminy ograniczający tradycyjną uprawę roślin	1694
47	Zgoda na zainstalowanie 3-9 anten telefonii komórkowej, średnicy 3-4 metrów każda, na wieży kościoła ewangelickiego z XVI w.	1507,5

MODA < 3 , $x < 2.5$ - NIE MA

Najmniej negatywnych ocen otrzymało zagadnienie nr 47 - 1507,5 p.
Najniższą notę (-5) oddało na nie 143 z 525 osób.

KLASYFIKACJA WG KATEGORII SPOŁECZNO - GOSPODARCZYCH

SŁABE STRONY		
SPOŁECZEŃSTWO GMINY		
14	Wysokie bezrobocie (ok. 21%)	2449
17	Zubożenie społeczeństwa	2389
18	Demoralizacja i frustracja ludzi pozostających długi czas bez pracy	2343
13	Duży odsetek ludności utrzymujący się z zasiłków socjalnych i przedemerytalnych	2287
19	Wzrost przestępczości i patologii społecznych - alkoholizmu i narkomanii	2265
15	Odływ wykształconej młodzieży i osób w wieku produkcyjnym do innych miejscowości i za granicę	2219
16	Spadek liczby urodzeń i zwiększenie umieralności powodujące spadek liczby mieszkańców Gminy	1967
31	Małe zainteresowanie społeczeństwa istotnymi problemami Gminy	1954
TURYSTYKA		
30	Nieprzystosowanie do zwiedzania mennicy, wieży kościoła ewangelickiego, kaplicy Św. Trójcy na starym cmentarzu w Złotym Stoku	2127,1
46	Brak schronisk młodzieżowych	2112
23	Brak renomowanej bazy noclegowo-gastronomicznej, urządzeń rekreacyjnych i infrastruktury turystycznej	2086
45	Brak strategii rozwoju turystyki w Gminie	2062
22	Zbyt mała liczba wypromowanych produktów turystycznych np. ścieżek rowerowych, zabytkowego centrum Złotego Stoku, grodziska z X-XIII w. w Błotnicy itp.	2039
27	Zły stan techniczny zabytków obniżający atrakcyjność Złotego Stoku i poszczególnych wiosek	1982
26	Niewyremontowane elewacje budynków wzdłuż przewidywanych tras zwiedzania	1974
24	Brak profesjonalnie przygotowanej kadry do obsługi turystów	1963
29	Brak tablic informacyjnych o poszczególnych zabytkach w Gminie i tras zwiedzania obiektów historycznych w Gminie	1924,5
7	Brak systemu segregacji odpadów	2285
OCHRONA ŚRODOWISKA PRZYRODNICZEGO		
7	Brak systemu segregacji odpadów	2285
4	Brak kanalizacji ściekowej w poszczególnych sołectwach i niepełne skanalizowanie Złotego Stoku	2139
6	Brak oczyszczalni ścieków w sołectwach	2126
8	Zgoda poprzednich władz gminy na sprowadzanie odpadów spoza Złotego Stoku i wydanie decyzji na budowę składowisk odpadów	2125
10	Zanieczyszczenie strumieni ściekami bytowymi	2061
5	Brak wodociągu w Chwalisławiu	1991
MIESZKALNICTWO / INFRASTRUKTURA		
51	Mała możliwość uzyskania mieszkania przez młodych ludzi	2245
52	Postępujące niszczenie nieremontowanych budynków mieszkalnych	2192
4	Brak kanalizacji ściekowej w poszczególnych sołectwach i niepełne	2139

	skanalizowanie Złotego Stoku	
6	Brak oczyszczalni ścieków w sołectwach	2126
11	Słabe rozeznanie zasobów wody pitnej i mineralnych na terenie Gminy	2012
5	Brak wodociągu w Chwalisławiu	1991
PRZEMYSŁ I USŁUGI		
35	Brak inwestycji kapitałowych na terenie Gminy	2219,5
34	Spadek produkcji i niewykorzystanie możliwości produkcyjnych istniejących w Zakładach Tworzyw i Farb	2173
37	Niewykorzystanie możliwości zdobycia środków z Unii Europejskiej przez Urząd Miejski, przedsiębiorców i rolników	2158
42	Bieda rolników niepozwalająca na inwestycje	2155
44	Brak zakładów przetwórstwa i przechowywania płodów rolnych	2129
36	Słaba promocja oferty inwestycyjnej Gminy	2109
39	Słabe przygotowanie przedsiębiorców i rolników do konkurowania na rynkach zewnętrznych m. in. Unii Europejskiej	2108
32	Stosunkowo wysokie obciążenia podatkowe podmiotów prowadzących działalność gospodarczą	2029
33	Niestabilność przepisów dotyczących osób prowadzących działalność gospodarczą	1959
PRZEDSIĘBIORCZOŚĆ		
37	Niewykorzystanie możliwości zdobycia środków z Unii Europejskiej przez Urząd Miejski, przedsiębiorców i rolników	2158
39	Słabe przygotowanie przedsiębiorców i rolników do konkurowania na rynkach zewnętrznych m. in. Unii Europejskiej	2108
38	Budżet nieadekwatny do potrzeb inwestycyjnych Gminy	2024
ROLNICTWO		
42	Bieda rolników niepozwalająca na inwestycje	2155
44	Brak zakładów przetwórstwa i przechowywania płodów rolnych	2129
39	Słabe przygotowanie przedsiębiorców i rolników do konkurowania na rynkach zewnętrznych m. in. Unii Europejskiej	2108
43	Bardzo słabe wykorzystanie pastwisk dla hodowli zwierząt	2046
WSPÓŁPRACA		
3	Bardzo słabe wykorzystanie porozumienia miast i gmin pogranicza polsko-czeskiego (Otmuchów, Paczków, Złoty Stok, Łądek Zdrój, Bernatice, Javorník, Uhelná, Bílá Voda, Vlčice)	2034
2	Brak nawiązania współpracy z miastami partnerskimi	1982
EDUKACJA I KULTURA		
53	Czas pracy Centrum Kultury i Promocji niedostosowany do czasu wolnego dzieci i młodzieży	1988
54	Brak szkolnictwa ponadgimnazjalnego	1987
OPIEKA SPOŁECZNA		
49	Bardzo mała możliwość uzyskania należytej pomocy społecznej	2014
OCHRONA ZDROWIA I LECZNICTWO		
48	Brak lekarzy specjalistów	2167
BEZPIECZEŃSTWO PUBLICZNE		
50	Brak komisariatu Policji	2057
SPORT		

55	Niedoinwestowanie obiektów sportowych	2020
----	---------------------------------------	------

Najmniej negatywnych ocen otrzymało:

Lp.	SŁABE STRONY	PUNKTY
	TURYSTYKA	
47	Zgoda na zainstalowanie 3-9 anten telefonii komórkowej, średnicy 3-4 metrów każda, na wieży kościoła ewangelickiego z XVI w.	1507,5
OCHRONA ŚRODOWISKA PRZYRODNICZEGO		
9	Zanieczyszczenie powietrza atmosferycznego dymem z gospodarstw domowych oraz spalinami samochodowymi	1682
ROLNICTWO		
41	Podgórski charakter Gminy ograniczający tradycyjną uprawę roślin	1694

TURYSTYKA I WYPOCZYNEK

SŁABE STRONY		
TURYSTYKA I WYPOCZYNEK		
30	Nieprzystosowanie do zwiedzania mennicy, wieży kościoła ewangelickiego, kaplicy Św. Trójcy na starym cmentarzu w Złotym Stoku	2127,1
46	Brak schronisk młodzieżowych	2112
23	Brak renomowanej bazy noclegowo-gastronomicznej, urządzeń rekreacyjnych i infrastruktury turystycznej	2086
45	Brak strategii rozwoju turystyki w Gminie	2062
22	Zbyt mała liczba wypromowanych produktów turystycznych np. ścieżek rowerowych, zabytkowego centrum Złotego Stoku, grodziska z X-XIII w. w Błotnicy itp.	2039
27	Zły stan techniczny zabytków obniżający atrakcyjność Złotego Stoku i poszczególnych wiosek	1982
26	Niewyremontowane elewacje budynków wzdłuż przewidywanych tras zwiedzania	1974
24	Brak profesjonalnie przygotowanej kadry do obsługi turystów	1963
29	Brak tablic informacyjnych o poszczególnych zabytkach w Gminie i tras zwiedzania obiektów historycznych w Gminie	1924,5
7	Brak systemu segregacji odpadów	2285
OCHRONA ŚRODOWISKA PRZYRODNICZEGO		
7	Brak systemu segregacji odpadów	2285
4	Brak kanalizacji ściekowej w poszczególnych sołectwach i niepełne skanalizowanie Złotego Stoku	2139
6	Brak oczyszczalni ścieków w sołectwach	2126
8	Zgoda poprzednich władz gminy na sprowadzanie odpadów spoza Złotego Stoku i wydanie decyzji na budowę składowisk odpadów	2125
10	Zanieczyszczenie strumieni ściekami bytowymi	2061
5	Brak wodociągu w Chwalisławiu	1991
MIESZKALNICTWO / INFRASTRUKTURA		
51	Mała możliwość uzyskania mieszkania przez młodych ludzi	2245
52	Postępujące niszczenie nieremontowanych budynków mieszkalnych	2192
4	Brak kanalizacji ściekowej w poszczególnych sołectwach i niepełne skanalizowanie Złotego Stoku	2139
6	Brak oczyszczalni ścieków w sołectwach	2126
11	Słabe rozeznanie zasobów wody pitnej i mineralnych na terenie Gminy	2012
5	Brak wodociągu w Chwalisławiu	1991
WSPÓŁPRACA		
3	Bardzo słabe wykorzystanie porozumienia miast i gmin pogranicza polsko-czeskiego (<i>Otmuchów, Paczków, Złoty Stok, Łądek Zdrój, Bernatice, Javorník, Uhelná, Bilá Voda, Vlčice</i>)	2034
2	Brak nawiązania współpracy z miastami partnerskimi	1982

Najmniej negatywnych ocen otrzymało:

TURYSTYKA		
47	Zgoda na zainstalowanie 3-9 anten telefonii komórkowej, średnicy 3-4	1507,5

	metrów każda, na wieży kościoła ewangelickiego z XVI w.	
OCHRONA ŚRODOWISKA PRZYRODNICZEGO		
9	Zanieczyszczenie powietrza atmosferycznego dymem z gospodarstw domowych oraz spalinami samochodowymi	1682

3) Jakie wg Pani / Pana należy podjąć działania aby spowodować rozwój społeczno-gospodarczy Gminy Złoty Stok?

Proszę ocenić każde ze stwierdzeń osobno w skali od 0 do 5 punktów.

L.p.	SZANSE	PUNKTY
1	Ustalenie miejsc parkowania i tras przejścia przez centrum miasta dla wszystkich turystów m. in. odwiedzających podziemną trasę turystyczną „Kopalnia Złota”	1781,5
2	Nawiązanie bezpośrednich kontaktów z gminami ościennymi i miastami partnerskimi	2028
3	Wypromowanie „Szlaku Złoty Miast” Złoty Stok – Złotoryja – Złate hory, jako nowy produkt turystyczny	2051
4	Odbudowa lub remont potencjalnych atrakcji turystycznych – np. <i>Kalwarii z kaplicą Św. Anny na Górze Krzyżowej, starego cmentarza w Złotym Stoku, mennicy, wieży kościoła ewangelickiego</i>	2061
5	Rozwój usług związanych z turystyką	2089
6	Rozwój bazy noclegowej i gastronomicznej w celu przejęcia części turystów odwiedzających Kotlinę Kłodzką	2135,5
7	Promocja istniejących atrakcji turystycznych Gminy np. <i>ścieżek rowerowych, podziemnej trasy turystycznej "Kopalnia Złota", zabytków Złotego Stoku i sołectw, Śnieżnickiego Parku Krajobrazowego</i> itd.	2095,5
8	Rozpropagowanie możliwości prowadzenia wypoczynku zbiorowego (kolonie, zimowiska, oazy)	2117
9	Stworzenie ofert wypoczynku sobotnio-niedzielnego dla mieszkańców dużych miast	2106
10	Zagospodarowanie stoku „Michałówki” (byłego wyciągu narciarskiego)	2124
11	Rozwój agroturystyki i turystyki kwalifikowanej	2030
12	Zorganizowanie Centrum Edukacji Proekologicznej dla gości odwiedzających Gminę	1639
13	Uznanie turystyki za jeden z filarów rozwoju społeczno-gospodarczego Gminy	2100
14	Częściowe złagodzenie bezrobocia przez zwiększenie miejsc pracy przy obsłudze ruchu turystycznego	2169,5
15	Reklama walorów przyrodniczych Gminy w kontekście rozwoju turystyki	2044
16	Zaprojektowanie i wykonanie ścieżek przyrodniczo-kulturowych	1946
17	Propagowanie edukacyjnych i poznawczych walorów środowiska przyrodniczego oraz kulturowego Gminy	1860
18	Wprowadzenie do kalendarza imprez większej liczby zawodów sportowych promujących walory Gminy	1980,5
19	Rozwój drobnej wytwórczości - np. pamiątkarstwa	1897,5
20	Rozwój tzw. „rolnictwa ekologicznego”	1991
21	Zrównoważony rozwój Gminy, czyli harmonijny rozwój w sferze gospodarczej, infrastrukturalnej, przestrzennej i przyrodniczej	1909
22	Pozyskanie inwestorów z zewnątrz, w tym inwestora strategicznego	2109
23	Preferencje podatkowe dla podmiotów oferujących nowe miejsca pracy	2176,5

24	Rozwój przetwórstwa drewna	1881
25	Rozwój przemysłu nieuciążliwego dla środowiska, np. elektronicznego, rozlewni wód mineralnych, galanterii drzewnej	2140
26	Rozwój przetwórstwa tworzyw sztucznych jako tradycyjnej gałęzi produkcji w naszej Gminie	1997
27	Rozwój Zakładów Tworzyw i Farb	2090
28	Przekwalifikowanie bezrobotnych zgodnie z potrzebami rynku pracy	2132
29	Skorzystanie z funduszy Unii Europejskiej	2258
30	Realizacja programu zalesień	2111
31	Rozwój lecznictwa uzdrowiskowego opartego na zasobach wód mineralnych	1954
32	Budownictwo społeczne i komunalne oparte na tanich kredytach	2046
33	Większe dopłaty do produkcji rolnej ze względu na położenie w obszarze górskim	1989
34	Wykorzystanie pastwisk do hodowli zwierząt	2018
35	Realizacja przedsięwzięć wykorzystujących odnawialne źródła energii (np. słoma, wierzba energetyczna, elektrownie wiatrowe, kolektory słoneczne)	1964
36	Podniesienie efektywności nauczania języków obcych w szkole	2222
37	Zwiększanie liczby mieszkańców z wyższym wykształceniem	1984
38	Przystąpienie do realizacji Planu Zagospodarowania Przestrzennego i Strategii Rozwoju Gminy	1978
39	Aktywność władz Gminy w poszukiwaniu rozwiązań służących polepszeniu kondycji finansowej Gminy oraz sytuacji socjalnej mieszkańców	2107
40	Zwiększenie kwalifikacji pracowników instytucji publicznych i przedsiębiorstw komunalnych	2006

MODA 5, $x > 3.5$ - 36 zagadnień w tym:

14 zagadnień, które otrzymały >2000 punktów i $x > 4$.

Najwyższą liczbę punktów - 2258 - otrzymało zagadnienie 29.
Najwyższą notę (5) oddało na nie 368 z 525 osób.

MODA < 3 , $x < 2.5$. **NIE MA**

Najniższą liczbę punktów - 1639 - otrzymało zagadnienie 12.
Najwyższą notę (5) oddało na nie 148 z 525 osób.

L.p.	SZANSE	PUNKTY
2	Nawiązanie bezpośrednich kontaktów z gminami ościennymi i miastami partnerskimi	2028
3	Wypromowanie „Szlaku Złoty Miast” Złoty Stok – Złotoryja – Złate hory, jako nowy produkt turystyczny	2051
4	Odbudowa lub remont potencjalnych atrakcji turystycznych – np. <i>Kalwarii z kaplicą Św. Anny na Górze Krzyżowej, starego cmentarza w Złotym Stoku, mennicy, wieży kościoła ewangelickiego</i>	2061
5	Rozwój usług związanych z turystyką	2089
6	Rozwój bazy noclegowej i gastronomicznej w celu przejęcia części turystów odwiedzających Kotlinę Kłodzką	2135,5
7	Promocja istniejących atrakcji turystycznych Gminy np. <i>ścieżek rowerowych, podziemnej trasy turystycznej "Kopalnia Złota", zabytków Złotego Stoku i sołectw, Śnieżnickiego Parku Krajobrazowego</i> itd.	2095,5
8	Rozpropagowanie możliwości prowadzenia wypoczynku zbiorowego (kolonie, zimowiska, oazy)	2117
9	Stworzenie ofert wypoczynku sobotnio-niedzielnego dla mieszkańców dużych miast	2106
10	Zagospodarowanie stoku „Michałówki” (byłego wyciągu narciarskiego)	2124
11	Rozwój agroturystyki i turystyki kwalifikowanej	2030
13	Uznanie turystyki za jeden z filarów rozwoju społeczno-gospodarczego Gminy	2100
14	Częściowe złagodzenie bezrobocia przez zwiększenie miejsc pracy przy obsłudze ruchu turystycznego	2169,5
15	Reklama walorów przyrodniczych Gminy w kontekście rozwoju turystyki	2044
16	Zaprojektowanie i wykonanie ścieżek przyrodniczo-kulturowych	1946
18	Wprowadzenie do kalendarza imprez większej liczby zawodów sportowych promujących walory Gminy	1980,5
19	Rozwój drobnej wytwórczości - np. pamiątkarstwa	1897,5
20	Rozwój tzw. „rolnictwa ekologicznego”	1991
21	Zrównoważony rozwój Gminy, czyli harmonijny rozwój w sferze gospodarczej, infrastrukturalnej, przestrzennej i przyrodniczej	1909
22	Pozyskanie inwestorów z zewnątrz, w tym inwestora strategicznego	2109
23	Preferencje podatkowe dla podmiotów oferujących nowe miejsca pracy	2176,5
25	Rozwój przemysłu nieuciążliwego dla środowiska, np. elektronicznego, rozlewni wód mineralnych, galanterii drzewnej	2140
26	Rozwój przetwórstwa tworzyw sztucznych jako tradycyjnej gałęzi produkcji w naszej Gminie	1997
27	Rozwój Zakładów Tworzyw i Farb	2090
28	Przekwalifikowanie bezrobotnych zgodnie z potrzebami rynku pracy	2132
29	Skorzystanie z funduszy Unii Europejskiej	2258
30	Realizacja programu zalesień	2111
31	Rozwój lecznictwa uzdrowiskowego opartego na zasobach wód mineralnych	1954
32	Budownictwo społeczne i komunalne oparte na tanich kredytach	2046

33	Większe dopłaty do produkcji rolnej ze względu na położenie w obszarze górskim	1989
34	Wykorzystanie pastwisk do hodowli zwierząt	2018
35	Realizacja przedsięwzięć wykorzystujących odnawialne źródła energii (np. słoma, wierzba energetyczna, elektrownie wiatrowe, kolektory słoneczne)	1964
36	Podniesienie efektywności nauczania języków obcych w szkole	2222
37	Zwiększanie liczby mieszkańców z wyższym wykształceniem	1984
38	Przystąpienie do realizacji Planu Zagospodarowania Przestrzennego i Strategii Rozwoju Gminy	1978
39	Aktywność władz Gminy w poszukiwaniu rozwiązań służących polepszeniu kondycji finansowej Gminy oraz sytuacji socjalnej mieszkańców	2107
40	Zwiększenie kwalifikacji pracowników instytucji publicznych i przedsiębiorstw komunalnych	2006
<p>MODA 5, $x > 3.5$ - 36 zagadnień w tym: 14 zagadnień, które otrzymały >2000 punktów i $x > 4$. Najwyższą liczbę punktów - 2258 - otrzymało zagadnienie 29. Najwyższą notę (5) oddało na nie 368 z 525 osób.</p>		

Lp.	SZANSE	PUNKTY
1	Ustalenie miejsc parkowania i tras przejścia przez centrum miasta dla wszystkich turystów m. in. odwiedzających podziemną trasę turystyczną „Kopalnia Złota”	1781,5
12	Zorganizowanie Centrum Edukacji Proekologicznej dla gości odwiedzających Gminę	1639
<p>MODA < 3, $x < 2.5$. NIE MA Najniższą liczbę punktów - 1639 - otrzymało zagadnienie 12. Najwyższą notę (5) oddało na nie 148 z 525 osób.</p>		

KLASYFIKACJA WG KATEGORII SPOŁECZNO - GOSPODARCZYCH

L.p.	SZANSE	PUNKTY
PRZEDSIĘBIORCZOŚĆ		
29	Skorzystanie z funduszy Unii Europejskiej	2258
23	Preferencje podatkowe dla podmiotów oferujących nowe miejsca pracy	2176,5
25	Rozwój przemysłu nieuciążliwego dla środowiska, np. elektronicznego, rozlewni wód mineralnych, galanterii drzewnej	2140
22	Pozyskanie inwestorów z zewnątrz, w tym inwestora strategicznego	2109
27	Rozwój Zakładów Tworzyw i Farb	2090
31	Rozwój lecznictwa uzdrowiskowego opartego na zasobach wód mineralnych	1954
19	Rozwój drobnej wytwórczości - np. pamiątkarstwa	1897,5
TURYSTYKA		
14	Częściowe złagodzenie bezrobocia przez zwiększenie miejsc pracy przy obsłudze ruchu turystycznego	2169,5
6	Rozwój bazy noclegowej i gastronomicznej w celu przejęcia części turystów odwiedzających Kotlinę Kłodzką	2135,5
10	Zagospodarowanie stoku „Michałówki” (byłego wyciągu narciarskiego)	2124
8	Rozpropagowanie możliwości prowadzenia wypoczynku zbiorowego (kolonie, zimowiska, oazy)	2117
9	Stworzenie ofert wypoczynku sobotnio-niedzielnego dla mieszkańców dużych miast	2106
13	Uznanie turystyki za jeden z filarów rozwoju społeczno-gospodarczego Gminy	2100
7	Promocja istniejących atrakcji turystycznych Gminy np. ścieżek rowerowych, podziemnej trasy turystycznej "Kopalnia Złota", zabytków Złotego Stoku i sołectw, Śnieżnickiego Parku Krajobrazowego itd.	2095,5
5	Rozwój usług związanych z turystyką	2089
4	Odbudowa lub remont potencjalnych atrakcji turystycznych – np. Kalwarii z kaplicą Św. Anny na Górze Krzyżowej, starego cmentarza w Złotym Stoku, mennicy, wieży kościoła ewangelickiego	2061
3	Wypromowanie „Szlaku Złotych Miast” Złoty Stok – Złotoryja – Złote hory, jako nowy produkt turystyczny	2051
15	Reklama walorów przyrodniczych Gminy w kontekście rozwoju turystyki	2044
11	Rozwój agroturystyki i turystyki kwalifikowanej	2030
2	Nawiązanie bezpośrednich kontaktów z gminami ościennymi i miastami partnerskimi	2028
16	Zaprojektowanie i wykonanie ścieżek przyrodniczo-kulturowych	1946
19	Rozwój drobnej wytwórczości - np. pamiątkarstwa	1897,5
PRZEMYSŁ I USŁUGI		
23	Preferencje podatkowe dla podmiotów oferujących nowe miejsca pracy	2176,5
25	Rozwój przemysłu nieuciążliwego dla środowiska, np. elektronicznego, rozlewni wód mineralnych, galanterii drzewnej	2140
22	Pozyskanie inwestorów z zewnątrz, w tym inwestora strategicznego	2109

27	Rozwój Zakładów Tworzyw i Farb	2090
5	Rozwój usług związanych z turystyką	2089
26	Rozwój przetwórstwa tworzyw sztucznych jako tradycyjnej gałęzi produkcji w naszej Gminie	1997
19	Rozwój drobnej wytwórczości - np. pamiątkarstwa	1897,5
OCHRONA ŚRODOWISKA		
25	Rozwój przemysłu nieuciążliwego dla środowiska, np. elektronicznego, rozlewni wód mineralnych, galanterii drzewnej	2140
30	Realizacja programu zalesień	2111
20	Rozwój tzw. „rolnictwa ekologicznego”	1991
35	Realizacja przedsięwzięć wykorzystujących odnawialne źródła energii (np. słoma, wierzba energetyczna, elektrownie wiatrowe, kolektory słoneczne)	1964
21	Zrównoważony rozwój Gminy, czyli harmonijny rozwój w sferze gospodarczej, infrastrukturalnej, przestrzennej i przyrodniczej	1909
SPOŁECZEŃSTWO GMINY		
36	Podniesienie efektywności nauczania języków obcych w szkole	2222
39	Aktywność władz Gminy w poszukiwaniu rozwiązań służących polepszeniu kondycji finansowej Gminy oraz sytuacji socjalnej mieszkańców	2107
40	Zwiększenie kwalifikacji pracowników instytucji publicznych i przedsiębiorstw komunalnych	2006
37	Zwiększanie liczby mieszkańców z wyższym wykształceniem	1984
38	Przystąpienie do realizacji Planu Zagospodarowania Przestrzennego i Strategii Rozwoju Gminy	1978
ROLNICTWO		
11	Rozwój agroturystyki i turystyki kwalifikowanej	2030
34	Wykorzystanie pastwisk do hodowli zwierząt	2018
20	Rozwój tzw. „rolnictwa ekologicznego”	1991
33	Większe dopłaty do produkcji rolnej ze względu na położenie w obszarze górskim	1989
BEZROBOCIE		
28	Przekwalifikowanie bezrobotnych zgodnie z potrzebami rynku pracy	2132
25	Rozwój przemysłu nieuciążliwego dla środowiska, np. elektronicznego, rozlewni wód mineralnych, galanterii drzewnej	2140
EDUKACJA I KULTURA		
36	Podniesienie efektywności nauczania języków obcych w szkole	2222
37	Zwiększanie liczby mieszkańców z wyższym wykształceniem	1984
LEŚNICTWO		
30	Realizacja programu zalesień	2111
MIESZKALNICTWO		
32	Budownictwo społeczne i komunalne oparte na tanich kredytach	2046
SPORT		
18	Wprowadzenie do kalendarza imprez większej liczby zawodów sportowych promujących walory Gminy	1980,5
OCHRONA ZDROWIA I LECZNICTWO		
31	Rozwój lecznictwa uzdrowiskowego opartego na zasobach wód mineralnych	1954

Najsłabiej oceniono:

L.p.	SZANSE	PUNKTY
TURYSTYKA		
1	Ustalenie miejsc parkowania i tras przejścia przez centrum miasta dla wszystkich turystów m. in. odwiedzających podziemną trasę turystyczną „Kopalnia Złota”	1781,5
12	Zorganizowanie Centrum Edukacji Proekologicznej dla gości odwiedzających Gminę	1639

TURYSTYKA I WYPOCZYNEK

Lp.	SZANSE	PUNKTY
TURYSTYKA I WYPOCZYNEK		
14	Częściowe złagodzenie bezrobocia przez zwiększenie miejsc pracy przy obsłudze ruchu turystycznego	2169,5
6	Rozwój bazy noclegowej i gastronomicznej w celu przejęcia części turystów odwiedzających Kotlinę Kłodzką	2135,5
10	Zagospodarowanie stoku „Michałówki” (byłego wyciągu narciarskiego)	2124
8	Rozpropagowanie możliwości prowadzenia wypoczynku zbiorowego (kolonie, zimowiska, oazy)	2117
9	Stworzenie ofert wypoczynku sobotnio-niedzielnego dla mieszkańców dużych miast	2106
13	Uznanie turystyki za jeden z filarów rozwoju społeczno-gospodarczego Gminy	2100
7	Promocja istniejących atrakcji turystycznych Gminy np. ścieżek rowerowych, podziemnej trasy turystycznej "Kopalnia Złota", zabytków Złotego Stoku i sołectw, Śnieżnickiego Parku Krajobrazowego itd.	2095,5
5	Rozwój usług związanych z turystyką	2089
4	Odbudowa lub remont potencjalnych atrakcji turystycznych – np. Kalwarii z kaplicą Św. Anny na Górze Krzyżowej, starego cmentarza w Złotym Stoku, mennicy, wieży kościoła ewangelickiego	2061
3	Wypromowanie „Szlaku Złoty Miast” Złoty Stok – Złotoryja – Złote hory, jako nowy produkt turystyczny	2051
15	Reklama walorów przyrodniczych Gminy w kontekście rozwoju turystyki	2044
11	Rozwój agroturystyki i turystyki kwalifikowanej	2030
2	Nawiązanie bezpośrednich kontaktów z gminami ościennymi i miastami partnerskimi	2028
16	Zaprojektowanie i wykonanie ścieżek przyrodniczo-kulturowych	1946
19	Rozwój drobnej wytwórczości - np. pamiątkarstwa	1897,5
OCHRONA ŚRODOWISKA		
25	Rozwój przemysłu nieuciążliwego dla środowiska, np. elektronicznego, rozlewni wód mineralnych, galanterii drzewnej	2140
30	Realizacja programu zalesień	2111
20	Rozwój tzw. „rolnictwa ekologicznego”	1991
35	Realizacja przedsięwzięć wykorzystujących odnawialne źródła energii (np. słoma, wierzba energetyczna, elektrownie wiatrowe, kolektory słoneczne)	1964
21	Zrównoważony rozwój Gminy, czyli harmonijny rozwój w sferze gospodarczej, infrastrukturalnej, przestrzennej i przyrodniczej	1909

Najslabiej oceniono:

TURYSTYKA		
1	Ustalenie miejsc parkowania i tras przejścia przez centrum miasta dla wszystkich turystów m. in. odwiedzających podziemną trasę turystyczną	1781,5

	„Kopalnia Złota”	
12	Zorganizowanie Centrum Edukacji Proekologicznej dla gości odwiedzających Gminę	1639

4) Jakie wg Pani / Pana występują zagrożenia, które mogą hamować rozwój społeczno-gospodarczy Gminy?

Proszę ocenić każde ze stwierdzeń osobno w skali od 0 do 5 zakładając, że 5 punktów otrzymują największe wg Państwa zagrożenia.

L.p.	ZAGROŻENIA	PUNKTY
1	Odływ młodych ludzi do innych miast i za granicę	2201
2	Ubożenie społeczeństwa	2410
3	Niewykorzystanie szans i korzyści z potencjalnej współpracy z gminami ościennymi i miastami partnerskimi	1980
4	Wysokie zużycie obiektów i instalacji produkcyjnych głównego pracodawcy – Zakładów Tworzyw i Farb	2085
5	Niewykorzystanie środków z Unii Europejskiej przez instytucje publiczne, przedsiębiorców i rolników	2206
6	Nieprzystosowanie podmiotów gospodarczych z naszej Gminy do funkcjonowania w Unii Europejskiej	2152
7	Ograniczanie lub likwidacja działalności przez podmioty gospodarcze z naszej Gminy	2083
8	Duży odsetek osób w wieku przedemerytalnym bez szans na zatrudnienie	2313
9	Brak środków na modernizację gospodarstw domowych	2218
10	Wzrost bezrobocia	2457,5
11	Wzrost przestępczości	2235
12	Degradacja moralna i patologie społeczne wynikające przede wszystkim z bezrobocia	2292
13	Patologie spowodowane słabą organizacją czasu wolnego dzieci i młodzieży	2275
14	Brak perspektyw życiowych dla młodych ludzi	2425,5
15	Brak budownictwa socjalnego i komunalnego	2228,5
16	Brak dostępu do nisko oprocentowanych kredytów	2264
17	Brak inwestorów z zewnątrz w tym inwestora strategicznego	2238
18	Spadek chłonności rynku	2044
19	Zła polityka gospodarczo-finansowa kolejnych rządów Rzeczypospolitej Polski	2251
20	Zagrożenie likwidacją naszego „Szpitala” (Niepublicznego Zakładu Opiekuńczo Leczniczego "Salutaris")	2188
21	Obniżenie świadczeń socjalnych z budżetu wojewody i budżetu państwa	2192
22	Prawdopodobna likwidacji Komisariatu Policji w Kamieńcu Żąbkowickim z powodu zbyt małej liczby policjantów	2176
23	Prawdopodobna likwidacja Oddziału Straży Granicznej w związku z wejściem do Unii Europejskiej	1866
24	Tylko 1 strażnik miejski na 5200 mieszkańców	1450
25	Obniżenie poczucia bezpieczeństwa mieszkańców	2086
26	Powrót do wydobywania i hutnictwa metali powodujących zniszczenie środowiska przyrodniczego	1761
27	Groźba powstania składowisk różnych odpadów sprowadzanych	2248

	spoza Gminy	
28	Powstawanie dzikich wysypisk śmieci	2375
29	Zanieczyszczenie wód ściekami	2313
30	Masowa sprzedaż gruntów gminnych bez rozpoznania strategicznych kierunków rozwoju gospodarczego Gminy	2020
31	Możliwość zniszczenia najcenniejszych terenów krajobrazowych i przyrodniczych w wyniku budowy domów na terenach nieuzbrojonych, z dala od zwartej zabudowy	1871
32	Możliwość zniszczenia zieleni miejskiej w związku z napływem turystów	1219
33	Zwiększenie zużycia wody, ścieków i produkcji odpadów w związku z napływem turystów	1232
34	Napływ zanieczyszczeń atmosferycznych z Niemiec, Czech i zachodniej Polski	1542
35	Spadek liczby urodzeń i większa umieralność powodujące spadek liczby mieszkańców Gminy	1757
36	Wstąpienie do Unii Europejskiej	895
37	Brak środków finansowych na zrealizowanie wszystkich krótkookresowych założeń Strategii Rozwoju Gminy	2070
38	Nierealizowanie przez Urząd Miejski zadań średnio- i długookresowych zawartych w Strategii Rozwoju Gminy	1939

MODA 5, $x > 3.5$ - 30 zagadnień w tym:

21 zagadnień, które otrzymały >2000 punktów i $x > 4$.

**Najbardziej negatywnie oceniono zagadnienie 10 - 2457.5 p.
Najniższą notę (-5) oddało na nie 425 z 525 osób.**

MODA < 3 , $x < 2.5$.

**Najmniej negatywnych ocen otrzymało zagadnienie nr 36 - 895 p.
Najniższą notę (-5) oddało na nie 61 z 525 osób.**

L.p.	ZAGROŻENIA	PUNKTY
1	Odływ młodych ludzi do innych miast i za granicę	2201
2	Ubożenie społeczeństwa	2410
4	Wysokie zużycie obiektów i instalacji produkcyjnych głównego pracodawcy – Zakładów Tworzyw i Farb	2085
5	Niewykorzystanie środków z Unii Europejskiej przez instytucje publiczne, przedsiębiorców i rolników	2206
6	Nieprzystosowanie podmiotów gospodarczych z naszej Gminy do funkcjonowania w Unii Europejskiej	2152
7	Ograniczanie lub likwidacja działalności przez podmioty gospodarcze z naszej Gminy	2083
8	Duży odsetek osób w wieku przedemerytalnym bez szans na zatrudnienie	2313
9	Brak środków na modernizację gospodarstw domowych	2218
10	Wzrost bezrobocia	2457,5
11	Wzrost przestępczości	2235
12	Degradacja moralna i patologie społeczne wynikające przede wszystkim z bezrobocia	2292
13	Patologie spowodowane słabą organizacją czasu wolnego dzieci i młodzieży	2275
14	Brak perspektyw życiowych dla młodych ludzi	2425,5
15	Brak budownictwa socjalnego i komunalnego	2228,5
16	Brak dostępu do nisko oprocentowanych kredytów	2264
17	Brak inwestorów z zewnątrz w tym inwestora strategicznego	2238
18	Spadek chłonności rynku	2044
19	Zła polityka gospodarczo-finansowa kolejnych rządów Rzeczypospolitej Polski	2251
20	Zagrożenie likwidacją naszego „Szpitala” (Niepublicznego Zakładu Opiekuńczo Leczniczego "Salutaris")	2188
21	Obniżenie świadczeń socjalnych z budżetu wojewody i budżetu państwa	2192
22	Prawdopodobna likwidacji Komisariatu Policji w Kamieńcu Żąbkowickim z powodu zbyt małej liczby policjantów	2176
23	Prawdopodobna likwidacja Oddziału Straży Granicznej w związku z wejściem do Unii Europejskiej	1866
25	Obniżenie poczucia bezpieczeństwa mieszkańców	2086
27	Groźba powstania składowisk różnych odpadów sprowadzanych spoza Gminy	2248
28	Powstawanie dzikich wysypisk śmieci	2375
29	Zanieczyszczenie wód ściekami	2313
30	Masowa sprzedaż gruntów gminnych bez rozpoznania strategicznych kierunków rozwoju gospodarczego Gminy	2020
31	Możliwość zniszczenia najcenniejszych terenów krajobrazowych i przyrodniczych w wyniku budowy domów na terenach nieuzbrojonych, z dala od zwartej zabudowy	1871
37	Brak środków finansowych na zrealizowanie wszystkich krótkookresowych założeń Strategii Rozwoju Gminy	2070
38	Nierealizowanie przez Urząd Miejski zadań średnio- i długookresowych	1939

	zawartych w Strategii Rozwoju Gminy	
<p>MODA 5, $x > 3.5$ - 30 zagadnień w tym: 21 zagadnień, które otrzymały >2000 punktów i $x > 4$.</p> <p style="text-align: center;">Najbardziej negatywnie oceniono zagadnienie 10 - 2457.5 p. Najniższą notę (-5) oddało na nie 425 z 525 osób.</p>		

L.p.	ZAGROŻENIA	PUNKTY
32	Możliwość zniszczenia zieleni miejskiej w związku z napływem turystów	1219
33	Zwiększenie zużycia wody, ścieków i produkcji odpadów w związku z napływem turystów	1232
36	Wstąpienie do Unii Europejskiej	895
<p>MODA < 3, $x < 2.5$.</p> <p style="text-align: center;">Najmniej negatywnych ocen otrzymało zagadnienie nr 36 - 895 p. Najniższą notę (-5) oddało na nie 61 z 525 osób.</p>		

KLASYFIKACJA WG KATEGORII SPOŁECZNO - GOSPODARCZYCH

L.p.	ZAGROŻENIA	PUNKTY
BEZROBOCIE		
10	Wzrost bezrobocia	2457,5
14	Brak perspektyw życiowych dla młodych ludzi	2425,5
12	Degradacja moralna i patologie społeczne wynikające przede wszystkim z bezrobocia	2292
11	Wzrost przestępczości	2235
1	Odływ młodych ludzi do innych miast i za granicę	2201
SPOŁECZEŃSTWO GMINY		
10	Wzrost bezrobocia	2457,5
2	Ubożenie społeczeństwa	2410
8	Duży odsetek osób w wieku przedemerytalnym bez szans na zatrudnienie	2313
13	Patologie spowodowane słabą organizacją czasu wolnego dzieci i młodzieży	2275
9	Brak środków na modernizację gospodarstw domowych	2218
15	Brak budownictwa socjalnego i komunalnego	2228,5
1	Odływ młodych ludzi do innych miast i za granicę	2201
4	Wysokie zużycie obiektów i instalacji produkcyjnych głównego pracodawcy – Zakładów Tworzyw i Farb	2085
BEZPIECZEŃSTWO PUBLICZNE		
12	Degradacja moralna i patologie społeczne wynikające przede wszystkim z bezrobocia	2292
11	Wzrost przestępczości	2235
22	Prawdopodobna likwidacji Komisariatu Policji w Kamieńcu Ząbkowickim z powodu zbyt małej liczby policjantów	2176
25	Obniżenie poczucia bezpieczeństwa mieszkańców	2086
23	Prawdopodobna likwidacja Oddziału Straży Granicznej w związku z wejściem do Unii Europejskiej	1866
PRZEDSIĘBIORCZOŚĆ		
16	Brak dostępu do nisko oprocentowanych kredytów	2264
17	Brak inwestorów z zewnątrz w tym inwestora strategicznego	2238
5	Niewykorzystanie środków z Unii Europejskiej przez instytucje publiczne, przedsiębiorców i rolników	2206
6	Nieprzystosowanie podmiotów gospodarczych z naszej Gminy do funkcjonowania w Unii Europejskiej	2152
7	Ograniczanie lub likwidacja działalności przez podmioty gospodarcze z naszej Gminy	2083
37	Brak środków finansowych na zrealizowanie wszystkich krótkookresowych założeń Strategii Rozwoju Gminy	2070
30	Masowa sprzedaż gruntów gminnych bez rozpoznania strategicznych kierunków rozwoju gospodarczego Gminy	2020
38	Nierealizowanie przez Urząd Miejski zadań średnio- i długookresowych zawartych w Strategii Rozwoju Gminy	1939
OCHRONA ŚRODOWISKA PRZYRODNICZEGO		
28	Powstawanie dzikich wysypisk śmieci	2375

29	Zanieczyszczenie wód ściekami	2313
27	Groźba powstania składowisk różnych odpadów sprowadzanych spoza Gminy	2248
31	Możliwość zniszczenia najcenniejszych terenów krajobrazowych i przyrodniczych w wyniku budowy domów na terenach nieuzbrojonych, z dala od zwartej zabudowy	1871
PRZEMYSŁ I USŁUGI		
19	Zła polityka gospodarczo-finansowa kolejnych rządów Rzeczypospolitej Polski	2251
7	Ograniczanie lub likwidacja działalności przez podmioty gospodarcze z naszej Gminy	2083
18	Spadek chłonności rynku	2044
EDUKACJA I KULTURA		
13	Patologie spowodowane słabą organizacją czasu wolnego dzieci i młodzieży	2275
OPIEKA SPOŁECZNA		
21	Obniżenie świadczeń socjalnych z budżetu wojewody i budżetu państwa	2192
OCHRONA ZDROWIA I LECZNICTWO		
20	Zagrożenie likwidacją naszego „Szpitala” (Niepublicznego Zakładu Opiekuńczo Leczniczego "Salutaris")	2188
INFRASTRUKTURA		
30	Masowa sprzedaż gruntów gminnych bez rozpoznania strategicznych kierunków rozwoju gospodarczego Gminy	2020

Najmniej negatywnych ocen otrzymało:

L.p.	ZAGROŻENIA	PUNKTY
SPOŁECZEŃSTWO GMINY		
36	Wstąpienie do Unii Europejskiej	895
TURYSTYKA		
32	Możliwość zniszczenia zieleni miejskiej w związku z napływem turystów	1219
33	Zwiększenie zużycia wody, ścieków i produkcji odpadów w związku z napływem turystów	1232

TURYSTYKA I WYPOCZYNEK

L.p.	ZAGROŻENIA	PUNKTY
OCHRONA ŚRODOWISKA PRZYRODNICZEGO		
28	Powstawanie dzikich wysypisk śmieci	2375
29	Zanieczyszczenie wód ściekami	2313
27	Groźba powstania składowisk różnych odpadów sprowadzanych spoza Gminy	2248
31	Możliwość zniszczenia najcenniejszych terenów krajobrazowych i przyrodniczych w wyniku budowy domów na terenach nieuzbrojonych, z dala od zwartej zabudowy	1871
INFRASTRUKTURA		
30	Masowa sprzedaż gruntów gminnych bez rozpoznania strategicznych kierunków rozwoju gospodarczego Gminy	2020

Najmniej negatywnych ocen otrzymało:

L.p.	ZAGROŻENIA	PUNKTY
TURYSTYKA		
32	Możliwość zniszczenia zieleni miejskiej w związku z napływem turystów	1219
33	Zwiększenie zużycia wody, ścieków i produkcji odpadów w związku z napływem turystów	1232

ZINTEGROWANE CELE STRATEGICZNE

Zestawienie zadań krótko-, średnio- i długookresowych zawartych w Strategii Rozwoju Gminy Złoty Stok.

Lp.	Zadanie	Termin realizacji	lata 2004- 2008	lata 2004 - 2013	lata 2004 - 2018
ROZBUDOWA INFRASTRUKTURY KOMUNALNEJ					
Budowa i modernizacja podstawowej infrastruktury komunalnej					
1	Budowa ujęć wody pitnej dla Złotego Stoku.	2004 - 2007	+		
2	Budowa ujęć wody pitnej dla Chwaliszewa.	2006 - 2009	+	+	
3	Zwiększenie retencji zlewni Czarnego Stawu w celu ochrony ujęć wody pitnej.	2005 - 2010	+	+	
4	Modernizacja sieci wodociągowej.	działania stałe	+	+	+
5	Ochrona zlewni ujęć wody pitnej w sołectwach i Złotym Stoku.	działania stałe	+	+	+
6	Budowa kanalizacji w sołectwach i Złotym Stoku.	2004 -2012	+	+	
7	Budowa oczyszczalni ścieków w sołectwach.	2007 - 2015	+	+	+
8	Budowa składowiska odpadów komunalnych w Złotym Stoku.	2004 - 2008	+		
9	Dokończenie budowy szkoły i jej modernizacja.	od 2004	+		
10	Zagospodarowanie terenu przy Samorządowym Zespole Szkół.	2004 - 2006	+		
11	Zbrojenie terenu pod budownictwo socjalne.	działania stałe	+	+	+
12	Budowa i modernizacja dróg gminnych	działania stałe	+	+	+
Budowa infrastruktury socjalnej					
13	Stworzenie warunków do rozwoju taniego budownictwa socjalnego.	2005 - 2006	+		
14	Przygotowanie lokali socjalnych dla mieszkańców Gminy (bezdomni, osoby w sytuacjach kryzysowych).	2005 - 2007	+		
15	Utworzenie świetlicy dziennego pobytu dla osób niepełnosprawnych.	2005 - 2006	+		
16	Likwidacja barier architektonicznych dla osób niepełnosprawnych.	działania stałe	+	+	+
Budowa i modernizacja infrastruktury sportowo-rekreacyjnej					
17	Budowa wielofunkcyjnych boisk sportowych	2005 - 2010	+		
18	Budowa urządzeń i obiektów sportowo-rekreacyjnych do uprawiania specjalistycznych form aktywności ruchowej.	działania stałe	+	+	+
19	Modernizacja istniejących boisk, hal i innych obiektów sportowych.	działania stałe	+	+	+
20	Budowa i modernizacja placów zabaw.	działania stałe	+	+	+

21	Modernizacja ścieżek spacerowych, rowerowych i tras narciarstwa biegowego.	działania stałe	+	+	+
22	Zainstalowanie stojaków na rowery.	2005 - 2007	+		
ŁAGODZENIE SKUTKÓW NIEKORZYSTNYCH ZJAWISK SPOŁECZNYCH					
Przeciwdziałanie patologiom społecznym i wykluczeniu społecznemu					
23	Poszukiwanie możliwości zatrudnienia na terenie Gminy Złoty Stok, powiatów ościennych i za granicą.	działania stałe	+	+	+
24	Współpraca ze stowarzyszeniami działającymi na rzecz pomocy bezrobotnym.	działania stałe	+	+	+
25	Prowadzenie kursów nauki języków obcych dla poszukujących pracy.	działania stałe	+	+	+
26	Zatrudnienie specjalisty z zakresu udzielania pomocy psychologicznej i resocjalizacyjnej w Ośrodku Pomocy Społecznej.	2005	+		
27	Tworzenie oddziałów integracyjnych w szkołach i placówkach oświatowych.	działania stałe	+	+	+
28	Realizacja Gminnego Programu Profilaktyki Uzależnień.	działania stałe	+	+	+
Zwiększenie stanu bezpieczeństwa publicznego					
29	Poprawa bezpieczeństwa w Złotym Stoku przez oświetlenie ulic miasta.	2004 - 2005	+		
30	Przywrócenie Straży Miejskiej.	2005	+		
31	Wyposażenie Straży Miejskiej w nowoczesne środki techniczne.	2005 - 2013	+	+	
32	Zakup testera do wykrywania substancji psychoaktywnych dla służb bezpieczeństwa publicznego.	2004	+		
33	Budo wa progów zwalniających.	2005 - 2006	+		
34	Nawiązanie kontaktów z jednostkami Straży Pożarnej w kraju i za granicą w celu pozyskania sprzętu ratowniczo-gaśniczego.	działania stałe	+	+	+
35	Dążenie do przywrócenia Komisariatu Policji w Złotym Stoku.	od 2005	+		
36	Budo wa systemu monitoringu bezpieczeństwa w Gminie.	2005 - 2013	+	+	
37	Popularyzacja zasad prewencji i współdziałania w sytuacjach kryzysowych.	działania stałe	+	+	+
ROZWOJ SPOŁECZENSTWA OBYWATELSKIEGO					
Przygotowanie społeczeństwa Gminy do rozwiązywania problemów w nowej rzeczy wistości					
38	Kształtowanie postaw obywatelskich lokalnej społeczności.	działania stałe	+	+	+
39	Tworzenie klimatu sprzyjającego powstawaniu i funkcjonowaniu organizacji pożytku publicznego, organizacji pozarządowych oraz wolontariatu, a także wspieraniu inicjatyw obywatelskich.	działania stałe	+	+	+
40	Wprowadzenie do programów szkolnych elementów praktycznego kształcenia postaw przedsiębiorczości.	działania stałe	+	+	+

41	Integracja społeczeństwa Gminy w oparciu o sprawy dotyczące przyszłości Ziemi Złotostockiej	działania stałe	+	+	+
41	Rozwój umiejętności praktycznego stosowania technologii informacyjnych u dzieci i młodzieży.	działania stałe	+	+	+
42	Popularyzacja technik informacyjnych wśród dorosłych.	działania stałe	+	+	+
43	Podniesienie efektywności nauczania języków obcych.	działania stałe	+	+	+
44	Przygotowanie mieszkańców gminy do wprowadzenia selektywnej zbiórki odpadów.	2004 -2005	+		
Rozwój życia kulturalnego i intelektualnego jako alternatywa spędzania czasu wolnego.					
45	Zmiana godzin pracy Centrum Kultury i Promocji dostosowanych do wolnego czasu dzieci i młodzieży (16 ⁰⁰ -22 ⁰⁰).	listopad 2004	+		
46	Poszerzenie oferty działalności kulturalnej Centrum Kultury i Promocji.	od 2005	+		
47	Powrót do organizowania imprez promujących tzw. "kulturę wysoką".	od 2005	+		
48	Rozszerzenie działalności Centrum Kultury i Promocji o działalność proekologiczną.	od 2005	+		
49	Organizacja czasu wolnego podczas wypoczynku letniego i zimowego.	działania stałe	+	+	+
50	Reaktywowanie wiejskich świetlic środowiskowych.	2005 - 2006	+		
51	Wspieranie niezależnych przedsięwzięć kulturalnych i sportowych.	działania stałe	+	+	+
52	Zwiększenie oferty zajęć pozalekcyjnych.	2004 - 2006	+		
53	Tworzenie i realizacja projektów oraz programów edukacyjnych z zakresu dziedzictwa kulturowego, historycznego i walorów przyrodniczych Ziemi Złotostockiej.	działania stałe	+	+	+
Promocja aktywnego stylu życia					
54	Zwiększenie liczby imprez sportowo-rekreacyjnych.	działania stałe	+	+	+
55	Tworzenie i realizacja programów edukacyjnych promujących aktywny styl życia.	działania stałe	+	+	+
56	Rozwój sportów lotniarskich.	działania stałe	+	+	+
57	Przywrócenie rozgrywek szachowych w parku.	działania stałe	+	+	+
WSPIERANIE ROZWOJU PRZEDSIĘBIORCZOŚCI Proprzedsiębiorcza polityka władz Gminy					

58	Opracowanie systemu ulg i preferencji dla podmiotów rozpoczynających działalność gospodarczą oraz podmiotów istniejących tworzących nowe miejsca pracy.	2004	+		
59	Dostosowanie uchwały w sprawie preferencji podatkowych dla podmiotów gospodarczych tworzących nowe miejsca pracy lub utrzymujących je na terenie gminy Złoty Stok, w zależności od wielkości przedsiębiorstwa (mikro, małe, średnie i duże).	I kwartał 2005	+		
60	Określenie i likwidacja barier instytucjonalnych utrudniających rozwój firm i zmniejszenie bezrobocia.	działania stałe	+	+	+
61	Włączenie działek 10/10 i 10/20 do Planu Zagospodarowania Przestrzennego Gminy.	po zakończeniu postępowania administracyjnego	+		
62	Cykliczne spotkania władz Gminy z przedsiębiorcami i zaproszonymi gośćmi (np. przedstawicielami banków, osób przeszkolonych w pozyskiwaniu środków z UE itp.).	działania stałe	+	+	+
63	Utrzymanie Gminnego Centrum Informacji.	działania stałe	+	+	+
64	Zachowanie ciągłości działania Klubu Pracy.	działania stałe	+	+	+
65	Aktywny udział w pracach nad dostosowaniem kierunków kształcenia młodzieży w szkołach średnich dla potrzeb gospodarki powiatu.	działania stałe	+	+	+
66	Działania na rzecz przystąpienia do powiatowego funduszu poręczeń kredytowych.	2004 - 2005	+		
Reprezentacja i promocja gminy Złoty Stok					
67	Utworzenie referatu promocji i rozwoju Gminy.	2005	+		
68	Zmiana obiegowego wizerunku Gminy.	od momentu zakończenia prac nad Strategią	+	+	+
69	Aktywne działania sprzyjające napływowi inwestorów.	działania stałe	+	+	+
70	Promocja produktów lokalnych przedsiębiorstw, podmiotów gospodarczych i rękodzielników.	działania stałe	+	+	+
71	Restrukturyzacja spółek z udziałem Gminy (Wodkan, Koma).	2004 - 2006	+		
72	Restrukturyzacja spółki PUT <i>Kopania Złota</i> .	2004 - 2009	+	+	
73	Nawiązanie kontaktów z organizacjami twórców ludowych w kraju i za granicą.	działania stałe	+	+	+
Rozbudowa infrastruktury służącej rozwojowi przedsiębiorczości					
74	Rozpoznanie potrzeb w zakresie infrastruktury.	działania stałe	+	+	+

75	Budowa nowych ujęć wody pitnej.	2004 - 2008	+		
76	Budowa gazociągu lub terminalu gazowniczego.	2005 - 2010	+	+	
77	Rozbudowa sieci telefonii komórkowej i sieci teleinformatycznej.	działania stałe	+	+	+
78	Budowa i modernizacja dróg gminnych.	działania stałe	+	+	+
ROZWÓJ I PROMOCJA GMINY ŻŁOTY STOK JAKO REGIONU TURYSTYCZNEGO I WYPOCZYNKOWEGO					
Poprawa wizerunku Gminy					
79	1. Odnowa elewacji "+ właściele nieruchomości".	działania stałe	+	+	+
80	Remonty ciągów komunikacyjnych	działania stałe	+	+	+
81	Projekt zagospodarowania rynku (punkty gastronomiczne z parasolami, punktu sprzedaży pamiątek itp.).	2005	+		
82	Wymiana i uzupełnienie ławek oraz koszy na śmieci.	2005	+		
83	Egzekwowanie utrzymania czystości przez służby porządkowe.	działania stałe	+	+	+
84	Utrzymanie w czystości i dobrym stanie technicznym przystanków PKS.	działania stałe	+	+	+
85	Modernizacja i uruchomienie fontanny w parku.	2005 - 2006	+		
86	Organizacja konkursów na najładniejszą posesję obejmujących całą Gminę.	działania stałe	+	+	+
Promocja walorów Gminy					
87	Utworzenie stanowiska ds. promocji i pozyskiwania środków z Unii Europejskiej	2005	+		
88	Uruchomienie oficjalnego portalu Urzędu Miejskiego	2004	+		
89	Cykliczne wydawanie materiałów promujących i informujących o walorach oraz produktach turystycznych Gminy (przewodniki, foldery, albumy itp.).	działania stałe	+	+	+
90	Opracowanie tablic informacyjnych z zaznaczonymi atrakcjami turystycznymi	2005	+		
91	Wyznaczenie i przygotowanie miejsc na postawienie tablic informacyjnych	2004	+		
92	Organizacja punktu informacji turystycznej	2005 - 2006	+		
93	Przygotowanie wspólnej oferty przez gospodarstwa agroturystyczne	2005	+		
94	Stworzenie oferty turystycznej zachęcającej turystów do odwiedzenia centrum Żłotego Stoku.	2005	+		
95	Popularyzacja gminy Żłoty Stok jako atrakcyjnego miejsca do uprawiania lotniarstwa	działania stałe	+	+	+

96	Cykliczne obchody otrzymania praw miejskich " oraz Gwarkiady " przez Złoty Stok, jako jeden z najważniejszych produktów turystycznych.	co pięć lat począwszy od 2004 r	+	+	+
97	Popularyzacja wystawy minerałów i skał występujących w Sudetach	działania stałe	+	+	+
Rozwój i modernizacja infrastruktury turystycznej					
98	Rozwiązanie problemu gospodarki wodno-ściekowej w Gminie - podstawowego problemu hamującego rozwój turystyki	2004 - 2012	+	+	
99	Modernizacja gminnych, obiektów sportowych (basen, kort tenisowy, itp.)	działania stałe	+	+	+
100	Budowa i modernizacja tras turystycznych (rowerowych, pieszych, spacerowych, narciarstwa biegowego, ścieżek tematycznych) " oraz budowa i modernizacja podziemnych tras turystycznych (utworzenie podziemnego spływu łodziami w Sztolni Czarnej) "	działania stałe	+	+	+
101	Zainstalowanie ławek przy trasach spacerowych	2005 - 2006	+		
102	Rozwój bazy noclegowej i gastronomicznej	działania stałe	+	+	+
103	Przygotowanie i udostępnienie obiektów zabytkowych do zwiedzania (mennicy, wieży kościoła ewangelickiego, obiektów i urządzeń do produkcji czarnego prochu strzelniczego, starego cmentarza komunalnego z kaplicą Św. Trójcy, wapienników, kaplicy Św. Anny, grodziska w Błotnicy itd.) " oraz zabytków przemysłowych (wzrost pokopalnianych) "	2005 - 2013	+	+	
104	Uruchomienie schroniska młodzieżowego	2005 - 2008	+		
105	Zagospodarowanie przestrzenne Pasma Drogi Śródsudeckiej	2004 - 2010	+	+	
106	Budowa wieży widokowej na Jaworniku Wielkim i platform widokowych na Pustelniku, Ptaszniku, Sokolcu oraz Grodzisku lub Kłodzkiej Górze.	2005 - 2006	+		
107	Zagospodarowanie turystyczne stoku narciarskiego „Michałówka”.	2005 - 2008	+		
108	Modernizacja przejścia małego ruchu granicznego	2004 - 2008	+		
109	Budowa parkingów na terenie gminy	działania stałe	+	+	+
110	Opracowanie koncepcji i otwarcie szlaku Solidarności Polsko-Czeskiej.	2005 - 2006	+		
111	Rozbudowa ścieżki przyrodniczej „Żaba da się lubić” w Chwalisławiu.	2004 - 2008	+		
112	Budowa nowych ścieżek przyrodniczych i kulturowych.	2005 - 2008	+		
113	Dążenie do wybudowania pola golfowego.	od 2004	+		

114	Tworzenie klimatu dla rozwoju podmiotów związanych z działalnością turystyczną, w tym agroturystyki.	działania stałe	+	+	+
115	Budowa basenu krytego	2006 - 2010	+	+	
116	Budowa wyciągu narciarskiego w Chwalisławiu.	2005 - 2010	+	+	
117	Budowa szaletu miejskiego.	2005	+		
118	Wyposażenie placów zabaw.	działania stałe	+	+	+
119	Rozpoznanie zasobów wód mineralnych, stołowych i leczniczych na terenie Gminy.	2005 - 2007	+		
120	Dążenie do utworzenia bazy turystyczno - wypoczynkowej połączonej z rehabilitacją ludzi starszych.	od 2004	+		
121	Przystosowanie linii kolejowej Złoty Stok - Kamieniec Ząbkowicki na atrakcję turystyczną np. kolej w stylu retro.	2005 - 2010	+	+	
Ochrona wartości krajobrazowych, przyrodniczych i kulturowych					
122	Opracowanie i wdrażanie gminnych programów oraz projektów edukacyjnych.	działania stałe	+	+	+
123	Propagowanie postaw obywatelskich w zakresie edukacji przyrodniczej i kulturowej.	działania stałe	+	+	+
124	Nawiązanie współpracy z uczelniami w celu fachowego przygotowania materiałów dotyczących walorów historycznych, archeologicznych, przyrodniczych, geologicznych itp.	działania stałe	+	+	+
125	Katalogowanie i ewentualne zabezpieczenie istniejących materiałów archiwalnych znajdujących się na terenie Gminy.	działania stałe	+	+	+
126	Renowacja i zabezpieczenie starego cmentarza w Złotym Stoku.	2004 -2007	+		
127	Opracowanie i realizacja programu upiększania Złotego Stoku	od 2005	+		
128	Rozpoznanie możliwości zastosowania i ewentualna budowa odnawialnych źródeł energii (np. elektrowni wiatrowych, kolektorów energii termalnej, kolektorów słonecznych) w celu ograniczenia niskiej emisji.	2004 - 2010	+	+	
129	Kultywowanie tradycji świątecznych w sołectwach (np. Zielonych Świątek, dożynek).	działania stałe	+	+	+
Współpraca					
130	Nawiązanie kontaktów z miastami partnerskimi.	od 2005	+		
131	Podjęcie współpracy ze Złotoryją i Złatymi Horami w Czechach, w celu wypromowania produktu turystycznego pod roboczą nazwą "Szlakiem Złotych Miast".	2005 - 2008	+		

132	Pomoc w utworzeniu wspólnej organizacji podmiotów prowadzących działalność w zakresie turystyki.	2005 - 2006	+		
133	Współpraca z gminami, powiatami, związkami gmin, stowarzyszeniami, władzami województwa dolnośląskiego, partnerami z Czech i miastami partnerskimi w zakresie promocji turystyki.	działania stałe	+	+	+
134	Integracja społeczeństwa Gminy w oparciu o sprawy dotyczące przyszłości Ziemi Złotostockiej				