

**PROJEKT ZAGOSPODAROWANIA TERENU**

Przebudowa dróg – odc. ul. Borek w m. Wielichowo - Wieś

Wykonawca:	<b>DRAFT s.c., ul. Wojskowa 10a/35, 60-792 Poznań</b>
Inwestor:	<b>Gmina Wielichowo, ul. Rynek 10, 64-050 Wielichowo</b>
Nazwa inwestycji:	<b>Przebudowa dróg – odc. ul. Borek w m. Wielichowo - Wieś</b>
Kat. obiektu:	<b>XXV, XXVI</b>

**ZESPÓŁ PROJEKTOWY**

<b>Funkcja</b>	<b>Imię i nazwisko</b>	<b>Nr uprawnień</b>	<b>Podpis</b>
Projektant branża drogowa	<b>mgr inż. Tomasz Maćkowiak</b>	<b>WKP/0249/POOD/14</b>	
Sprawdzający branża drogowa	<b>mgr inż. Przemysław Perz</b>	<b>WKP/0248/POOD/14</b>	
Projektant branża kanalizacyjna	<b>mgr inż. Waldemar Pięta</b>	<b>WKP/0364/PWOS/09</b>	
Sprawdzający branża kanalizacyjna	<b>mgr inż. Jerzy Pięta</b>	<b>70/93/ZG</b>	
Projektant Branża telekom.	<b>mgr inż. Przemysław Iwański</b>	<b>DTT-TU/02234/02/U</b>	
Sprawdzający branża telekom.	<b>mgr inż. Dawid Szłapka</b>	<b>WKP/0184/PWOT/12</b>	

Data: <b>Listopad 2017r.</b>	Nr Umowy: <b>D.7234.1.12.2017</b>	Branża: <b>Drogowa</b>	Egzemplarz:
---------------------------------	--------------------------------------	---------------------------	-------------

## **ZAWARTOŚĆ OPRACOWANIA**

### **I. PROJEKT ZAGOSPODAROWANIA TERENU**

1. Część formalno – prawna .....
- 1.1 Oświadczenie .....
- 1.2 Uprawnienia .....
- 1.3 Zaświadczenie PIIB .....
- 1.4 Uzgodnienia .....
- 1.6 Mapa zasadnicza .....
2. Część opisowa .....
- 2.1 Przedmiot inwestycji .....
- 2.2 Określenie terenu budowy / obszar oddziaływania obiektu .....
- 2.3 Istniejący stan zagospodarowania terenu .....
- 2.4 Projektowane zagospodarowanie terenu .....
- 2.5 Infrastruktura techniczna w pasie drogowym .....
- 2.6 Informacja dotycząca ludzi i mienia .....
3. Część rysunkowa .....
- 3.1 Plan orientacyjny .....
- 3.2 Plan zagospodarowania terenu .....

# **1. CZĘŚĆ FORMALNO - PRAWNA**

Poznań, listopad 2017r.

## OŚWIADCZENIE

Na podstawie art.20 ust.4 ustawy z dnia 7 lipca 1994r. *prawo budowlane* (tekst jednolity Dz.U.2000, nr 106, poz.1126 z późniejszymi zmianami)

### OŚWIADCZAM

że projekt architektoniczno-budowlany:

**„Przebudowa dróg – odc. ul. Borek w m. Wielichowo - Wieś”**

został sporządzony zgodnie z obowiązującymi przepisami oraz zasadami wiedzy technicznej.

.....  
*Projektant branży drogowej*  
*mgr inż. Tomasz Maćkowiak*


.....  
*Sprawdzający branży drogowej*  
*mgr inż. Przemysław Perz*

.....  
*Projektant branży kanalizacyjnej*  
*mgr inż. Waldemar Pięta*

.....  
*Sprawdzający branży kanalizacyjnej*  
*mgr inż. Jerzy Pięta*

.....  
*Projektant branży telekomunikacyjnej*  
*mgr inż. Przemysław Iwański*

.....  
*Sprawdzający branży telekomunikacyjnej*  
*mgr inż. Dawid Szłapka*



WIELKOPOLSKA  
OKRĘGOWA  
IZBA  
INŻYNIERÓW  
BUDOWNICTWA

OKRĘGOWA KOMISJA KWALIFIKACYJNA

sygn. akt WOIB-OKK-DP-0054-327/2014

Poznań, dnia 16 grudnia 2014 r.

## DECYZJA

Na podstawie art. 24 ust. 1 pkt 2 ustawy z dnia 15 grudnia 2000 r. o samorządach zawodowych architektów i inżynierów budownictwa (tekst jednolity: Dz.U. z 2013 r. poz. 932 z późn. zm.) i art. 12 ust. 1 pkt 1, art. 12 ust. 2, 3 i 4 oraz ust. 4c pkt 1 oraz art. 13 ust 1, 2 oraz ust. 4, art. 14 ust. 1 pkt 3b ustawy z dnia 7 lipca 1994 r. Prawo budowlane (tekst jednolity: Dz. U. z 2013 r. poz. 1409 z późn. zm.) oraz § 13 ust 4 rozporządzenia Ministra Infrastruktury i Rozwoju z dnia 11 września 2014 r. w sprawie samodzielnych funkcji technicznych w budownictwie (Dz. U. 2014 r. poz. 1278) po ustaleniu, że zostały spełnione warunki w zakresie przygotowania zawodowego oraz po złożeniu egzaminu na uprawnienia budowlane z wynikiem pozytywnym

**decyzją Okręgowej Komisji Kwalifikacyjnej WOIB**  
otrzymuje

**Pan**

**Tomasz Maćkowiak**

magister inżynier

kierunek: Budownictwo

urodzony dnia 18 czerwca 1986 r. w Lesznie

## UPRAWNIENIA BUDOWLANE nr ewidencyjny WKP/0248/POOD/14

**do projektowania bez ograniczeń  
w specjalności inżynierskiej drogowej**

### UZASADNIENIE

W związku z uwzględnieniem w całości żądania strony, na podstawie art. 107 § 4 K.p.a. odstępuje się od uzasadnienia decyzji. Zakres nadanych uprawnień budowlanych wskazano na odwrocie decyzji.

#### Pouczenie

1. Podstawą do wykonywania samodzielnych funkcji technicznych w budownictwie stanowi wpis do centralnego rejestru Głównego Inspektora Nadzoru Budowlanego oraz wpis na listę członków właściwej izby samorządu zawodowego.
2. Od niniejszej decyzji służy odwołanie do Krajowej Komisji Kwalifikacyjnej Polskiej Izby Inżynierów Budownictwa w Warszawie, za pośrednictwem Wielkopolskiej Okręgowej Izby Inżynierów Budownictwa w Poznaniu w terminie 14 dni od daty jej doręczenia.



Przewodniczący  
Okręgowej Komisji Kwalifikacyjnej WOIB

prof. dr hab. inż. Wiesław Buczkowski

Na podstawie art.12 ust.1 pkt 1 i 5 ustawy Prawo budowlane Pan Tomasz Maćkowiak jest upoważniony w specjalności inżynierskiej drogowej do:

- projektowania, sprawdzania projektów budowlanych w specjalności objętej niniejszymi uprawnieniami i sprawowania nadzoru autorskiego,
- sprawowania kontroli technicznej utrzymania obiektów budowlanych




**bez ograniczeń.**

Zgodnie z § 13 ust. 4 rozporządzenia Ministra Infrastruktury i Rozwoju z dnia 11 września 2014 r. w sprawie samodzielnych funkcji technicznych w budownictwie niniejsze uprawnienia upoważniają do projektowania obiektu budowlanego, takiego jak:

- droga, w rozumieniu przepisów o drogach publicznych, z wyłączeniem drogowych obiektów inżynierskich oprócz przepustów,
- droga dla ruchu i postoju statków powietrznych oraz przepust.

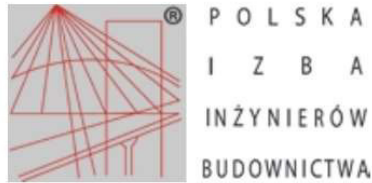
Na podstawie § 10 rozporządzenia Ministra Infrastruktury i Rozwoju z dnia 11 września 2014 r. sprawie samodzielnych funkcji technicznych w budownictwie, uprawnienia budowlane do projektowania w odpowiedniej specjalności uprawniają do sporządzania projektu zagospodarowania działki lub terenu w zakresie danej specjalności.

Skład orzekający  
Okręgowej Komisji Kwalifikacyjnej

Przewodniczący – prof. dr hab. inż. Wiesław Buczkowski:   
Członek Komisji – dr inż. Andrzej Barczyński:   
Członek Komisji – dr inż. Daniel Pawlicki: 

Otrzymują:

- ① Pan Tomasz Maćkowiak  
64-100 Leszno, ul. Andrzeja Krzyckiego 8B
2. Okręgowa Rada Izby
3. Główny Inspektor Nadzoru  
Budowlanego
- 4.a/a



### Zaświadczenie

o numerze weryfikacyjnym:

WKP-4AJ-2LH-JGZ \*

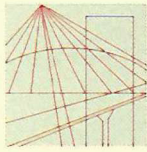
Pan Tomasz Maćkowiak o numerze ewidencyjnym WKP/BD/0145/13  
adres zamieszkania ul. Andrzeja Krzyckiego 8 B, 64-100 Leszno  
jest członkiem Wielkopolskiej Okręgowej Izby Inżynierów Budownictwa i posiada wymagane  
ubezpieczenie od odpowiedzialności cywilnej.  
Niniejsze zaświadczenie jest ważne do dnia 2018-04-30.

Zaświadczenie zostało wygenerowane elektronicznie i opatrzone bezpiecznym podpisem elektronicznym  
weryfikowanym przy pomocy ważnego kwalifikowanego certyfikatu w dniu 2017-04-04 roku przez:

Włodzimierz Draber, Przewodniczący Okręgowej Rady Wielkopolskiej Okręgowej Izby Inżynierów Budownictwa.

(Zgodnie art. 5 ust 2 ustawy z dnia 18 września 2001 r. o podpisie elektronicznym (Dz. U. 2001 Nr 130 poz. 1450) dane w postaci  
elektronicznej opatrzone bezpiecznym podpisem elektronicznym weryfikowanym przy pomocy ważnego kwalifikowanego certyfikatu są  
równoważne pod względem skutków prawnych dokumentom opatrzonym podpisami własnoręcznymi.)

\* Weryfikację poprawności danych w niniejszym zaświadczeniu można sprawdzić za pomocą numeru weryfikacyjnego zaświadczenia na  
stronie Polskiej Izby Inżynierów Budownictwa [www.piib.org.pl](http://www.piib.org.pl) lub kontaktując się z biurem właściwej Okręgowej Izby Inżynierów  
Budownictwa.



WIELKOPOLSKA  
OKRĘGOWA  
IZBA  
INŻYNIERÓW  
BUDOWNICTWA

OKRĘGOWA KOMISJA KWALIFIKACYJNA

sygn. akt WOIB-OKK-DP-0054-291/2014

Poznań, dnia 16 grudnia 2014 r.

## DECYZJA

Na podstawie art. 24 ust. 1 pkt 2 ustawy z dnia 15 grudnia 2000 r. o samorządach zawodowych architektów i inżynierów budownictwa (tekst jednolity: Dz.U. z 2013 r. poz. 932 z późn. zm.) i art. 12 ust. 1 pkt 1, art. 12 ust. 2, 3 i 4 oraz ust. 4c pkt 1 oraz art. 13 ust. 1, 2 oraz ust. 4, art. 14 ust. 1 pkt 3b ustawy z dnia 7 lipca 1994 r. Prawo budowlane (tekst jednolity: Dz. U. z 2013 r. poz. 1409 z późn. zm.) oraz § 13 ust 4 rozporządzenia Ministra Infrastruktury i Rozwoju z dnia 11 września 2014 r. w sprawie samodzielnych funkcji technicznych w budownictwie ( Dz. U. 2014 r. poz. 1278) po ustaleniu, że zostały spełnione warunki w zakresie przygotowania zawodowego oraz po złożeniu egzaminu na uprawnienia budowlane z wynikiem pozytywnym

**decyzją Okręgowej Komisji Kwalifikacyjnej WOIB**  
otrzymuje

**Pan**

**Przemysław Krzysztof Perz**

magister inżynier

kierunek: Budownictwo

urodzony dnia 20 maja 1986 r. w Sierakowie

## UPRAWNIENIA BUDOWLANE nr ewidencyjny WKP/0249/POOD/14

**do projektowania bez ograniczeń  
w specjalności inżynierskiej drogowej**

### UZASADNIENIE

W związku z uwzględnieniem w całości żądania strony, na podstawie art. 107 § 4 K.p.a. odstępuje się od uzasadnienia decyzji. Zakres nadanych uprawnień budowlanych wskazano na odwrocie decyzji.

#### Pouczenie

1. Podstawą do wykonywania samodzielnych funkcji technicznych w budownictwie stanowi wpis do centralnego rejestru Głównego Inspektora Nadzoru Budowlanego oraz wpis na listę członków właściwej izby samorządu zawodowego.
2. Od niniejszej decyzji służy odwołanie do Krajowej Komisji Kwalifikacyjnej Polskiej Izby Inżynierów Budownictwa w Warszawie, za pośrednictwem Wielkopolskiej Okręgowej Izby Inżynierów Budownictwa w Poznaniu w terminie 14 dni od daty jej doręczenia.



Przewodniczący  
Okręgowej Komisji Kwalifikacyjnej WOIB

prof. dr hab. inż. Wiesław Buczkowski



Na podstawie art.12 ust.1 pkt 1 i 5 ustawy Prawo budowlane Pan Przemysław Krzysztof Perz jest upoważniony w specjalności inżynierskiej drogowej do:


- projektowania, sprawdzania projektów budowlanych w specjalności objętej niniejszymi uprawnieniami i sprawowania nadzoru autorskiego,
- sprawowania kontroli technicznej utrzymania obiektów budowlanych **bez ograniczeń.**


Zgodnie z § 13 ust. 4 rozporządzenia Ministra Infrastruktury i Rozwoju z dnia 11 września 2014 r. w sprawie samodzielnych funkcji technicznych w budownictwie niniejsze uprawnienia upoważniają do projektowania obiektu budowlanego, takiego jak:


- droga, w rozumieniu przepisów o drogach publicznych, z wyłączeniem drogowych obiektów inżynierskich oprócz przepustów,
- droga dla ruchu i postoju statków powietrznych oraz przepust.

Na podstawie § 10 rozporządzenia Ministra Infrastruktury i Rozwoju z dnia 11 września 2014 r. sprawie samodzielnych funkcji technicznych w budownictwie, uprawnienia budowlane do projektowania w odpowiedniej specjalności uprawniają do sporządzania projektu zagospodarowania działki lub terenu w zakresie danej specjalności.

Skład orzekający  
Okręgowej Komisji Kwalifikacyjnej

Przewodniczący – prof. dr hab. inż. Wiesław Buczkowski: 

Członek Komisji – dr inż. Andrzej Barczyński: 

Członek Komisji – dr inż. Daniel Pawlicki: 

Otrzymują:

- ① Pan Przemysław Krzysztof Perz  
62-045 Pniewy, ul. Poznańska 2
2. Okręgowa Rada Izby
3. Główny Inspektor Nadzoru  
Budowlanego
4. a/a



### Zaświadczenie

o numerze weryfikacyjnym:

WKP-PQK-P5X-1SN \*

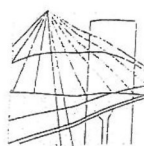
Pan Przemysław Krzysztof Perz o numerze ewidencyjnym WKP/BD/0273/12  
adres zamieszkania ul. Leśna 3, 62-045 Pniewy  
jest członkiem Wielkopolskiej Okręgowej Izby Inżynierów Budownictwa i posiada wymagane  
ubezpieczenie od odpowiedzialności cywilnej.  
Niniejsze zaświadczenie jest ważne do dnia 2018-08-31.

Zaświadczenie zostało wygenerowane elektronicznie i opatrzone bezpiecznym podpisem elektronicznym  
weryfikowanym przy pomocy ważnego kwalifikowanego certyfikatu w dniu 2017-08-16 roku przez:

Jerzy Stroński, Zastępca Przewodniczącego Okręgowej Rady Wielkopolskiej Okręgowej Izby Inżynierów Budownictwa.

(Zgodnie art. 5 ust 2 ustawy z dnia 18 września 2001 r. o podpisie elektronicznym (Dz. U. 2001 Nr 130 poz. 1450) dane w postaci elektronicznej opatrzone bezpiecznym podpisem elektronicznym weryfikowanym przy pomocy ważnego kwalifikowanego certyfikatu są równoważne pod względem skutków prawnych dokumentom opatrzonym podpisami własnoręcznymi.)

\* Weryfikację poprawności danych w niniejszym zaświadczeniu można sprawdzić za pomocą numeru weryfikacyjnego zaświadczenia na stronie Polskiej Izby Inżynierów Budownictwa [www.piib.org.pl](http://www.piib.org.pl) lub kontaktując się z biurem właściwej Okręgowej Izby Inżynierów Budownictwa.



WIELKOPOLSKA  
OKRĘGOWA  
IZBA  
INŻYNIERÓW  
BUDOWNICTWA

OKRĘGOWA KOMISJA KWALIFIKACYJNA

sygn. akt WOIIB-OKK-SP-SW-0054-0055-402/2009

Poznań, dnia 18 grudnia 2009 r.

## DECYZJA

Na podstawie art. 24 ust. 1 pkt 2 ustawy z dnia 15 grudnia 2000 r. o samorządach zawodowych architektów, inżynierów budownictwa oraz urbanistów (Dz. U. z 2001 r. Nr 5 poz. 42, z późn. zm.) i art. 12 ust. 1 pkt 1-5, art. 12 ust. 3 i 4, art. 13 ust. 1 pkt 1 i 2 oraz ust. 3 i 4, art. 14 ust. 1 pkt 4 ustawy z dnia 7 lipca 1994 r. Prawo budowlane (tekst jednolity: Dz. U. z 2006 r. Nr 156 poz. 1118 z późn. zm.) oraz § 23 ust. 1 rozporządzenia Ministra Transportu i Budownictwa z dnia 28 kwietnia 2006 r. w sprawie samodzielnych funkcji technicznych w budownictwie (Dz. U. Nr 83 poz. 578 z późn. zm.)

decyzją Okręgowej Komisji Kwalifikacyjnej WOIIB  
otrzymuje

**Pan**

**Waldemar Kazimierz Pięta**

magister inżynier inżynierii środowiska

kierunek: Inżynieria Środowiska

urodzony dnia 03 września 1957 r. w Zielonej Górze

## UPRAWNIENIA BUDOWLANE nr ewidencyjny WKP/0364/PWOS/09

do projektowania i kierowania robotami budowlanymi bez ograniczeń  
w specjalności instalacyjnej w zakresie sieci, instalacji i urządzeń  
cieplnych, wentylacyjnych, gazowych, wodociągowych i kanalizacyjnych

### UZASADNIENIE


W związku z uwzględnieniem w całości żądania strony, na podstawie art. 107 § 4 K.p.a. odstępuje się od uzasadnienia decyzji. Zakres nadanych uprawnień budowlanych wskazano na odwrocie decyzji.


#### Pouczenie


1. Podstawą do wykonywania samodzielnych funkcji technicznych w budownictwie stanowi wpis do centralnego rejestru Głównego Inspektora Nadzoru Budowlanego oraz wpis na listę członków właściwej izby samorządu zawodowego.
2. Od niniejszej decyzji służy odwołanie do Krajowej Komisji Kwalifikacyjnej Polskiej Izby Inżynierów Budownictwa w Warszawie, za pośrednictwem Wielkopolskiej Okręgowej Komisji Kwalifikacyjnej Wielkopolskiej Okręgowej Izby Inżynierów Budownictwa w Poznaniu w terminie 14 dni od daty jej doręczenia



Skład orzekający  
Okręgowej Komisji Kwalifikacyjnej

Przewodniczący – dr inż. Daniel Pawlicki: 

Członek Komisji – dr inż. Andrzej Barczyński: 

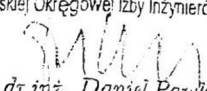
Członek Komisji – mgr inż. Szczepan Mikurenda: 

Na podstawie art. 12 ust. 1 pkt 1-5 oraz art. 13 ust. 3 i 4 ustawy Prawo budowlane Pan Waldemar Kazimierz Pięta jest upoważniony w specjalności instalacyjnej w zakresie sieci, instalacji i urządzeń ciepłych, wentylacyjnych, gazowych, wodociągowych i kanalizacyjnych do:

- projektowania, sprawdzania projektów budowlanych w specjalności objętej niniejszymi uprawnieniami i sprawowania nadzoru autorskiego,
- kierowania budową lub innymi robotami budowlanymi,
- kierowania wytwarzaniem konstrukcyjnych elementów budowlanych oraz nadzoru i kontroli technicznej wytwarzania tych elementów,
- wykonywania nadzoru inwestorskiego,
- sprawowania kontroli technicznej utrzymania obiektów budowlanych **bez ograniczeń.**

Zgodnie z § 23 ust. 1 rozporządzenia Ministra Transportu i Budownictwa z dnia 28 kwietnia 2006 r. w sprawie samodzielnych funkcji technicznych w budownictwie, niniejsze uprawnienia budowlane uprawniają do projektowania obiektu budowlanego i kierowania robotami budowlanymi związanymi z obiektem budowlanym, takim jak: sieci i instalacje ciepłe, wentylacyjne, gazowe, wodociągowe i kanalizacyjne, z doбором właściwych urządzeń w projekcie budowlanym oraz ich instalowaniem w procesie budowy lub remontu.

Na podstawie § 15 rozporządzenia Ministra Transportu i Budownictwa z dnia 28 kwietnia 2006 r. w sprawie samodzielnych funkcji technicznych w budownictwie, uprawnienia do projektowania stanowią podstawę do sporządzania projektu zagospodarowania działki lub terenu w zakresie w/w specjalności.

PRZEWODNICZĄCY  
Okręgowej Komisji Kwalifikacyjnej  
Wielkopolskiej Okręgowej Izby Inżynierów Budownictwa  
  
dr inż. Daniel Pawlicki

Otrzymują:

1. Pan Waldemar Kazimierz Pięta  
64-300 Nowy Tomyśl, ul Sienkiewicza 18A
2. Okręgowa Rada Izby
3. Główny Inspektor Nadzoru Budowlanego
4. a/a



### Zaświadczenie

o numerze weryfikacyjnym:

**WKP-FJL-M6L-8TH \***

Pan Waldemar Pięta o numerze ewidencyjnym WKP/IS/3919/01  
adres zamieszkania ul. Sienkiewicza 18a, 64-300 Nowy Tomyśl  
jest członkiem Wielkopolskiej Okręgowej Izby Inżynierów Budownictwa i posiada wymagane  
ubezpieczenie od odpowiedzialności cywilnej.  
Niniejsze zaświadczenie jest ważne do dnia 2017-12-31.

Zaświadczenie zostało wygenerowane elektronicznie i opatrzone bezpiecznym podpisem elektronicznym  
weryfikowanym przy pomocy ważnego kwalifikowanego certyfikatu w dniu 2016-12-30 roku przez:

Jerzy Stroński, Zastępca Przewodniczącego Okręgowej Rady Wielkopolskiej Okręgowej Izby Inżynierów Budownictwa.

(Zgodnie art. 5 ust 2 ustawy z dnia 18 września 2001 r. o podpisie elektronicznym (Dz. U. 2001 Nr 130 poz. 1450) dane w postaci  
elektronicznej opatrzone bezpiecznym podpisem elektronicznym weryfikowanym przy pomocy ważnego kwalifikowanego certyfikatu są  
równoważne pod względem skutków prawnych dokumentom opatrzonym podpisami własnoręcznymi.)

\* Weryfikację poprawności danych w niniejszym zaświadczeniu można sprawdzić za pomocą numeru weryfikacyjnego zaświadczenia na  
stronie Polskiej Izby Inżynierów Budownictwa [www.piib.org.pl](http://www.piib.org.pl) lub kontaktując się z biurem właściwej Okręgowej Izby Inżynierów  
Budownictwa.



URZĄD WOJEWÓDZKI  
w Zielonej Górze

Zielona Góra 1993-12-15

**DECYZJA**  
Nr 70/93/ZG

**O STWIERDZENIU PRZYGOTOWANIA ZAWODOWEGO**

do pełnienia samodzielnych funkcji technicznych w budownictwie

Na podstawie § 2.1 § 4.2 § 7 oraz § 13 ust.1 pkt.4 lit."a" rozporządzenia Ministra Gospodarki Terenowej i Ochrony Środowiska z dnia 20 lutego 1975r w sprawie samodzielnych funkcji technicznych w budownictwie /Dz.U.Nr 8, poz.46 z późniejszą zmianą Dz.U.Nr 69 poz.299 z 1991r./

P a n      Jerzy P I E T A  
magister inżynier inżynierii środowiska

urodzony dnia    20 kwietnia 1953r. w Sulechowie

posiada przygotowanie zawodowe do wykonywania samodzielnej funkcji  
p r o j e k t a n t a

w specjalności : instalacyjno-inżynierska w zakresie sieci sanitarnych

oraz upoważniony jest do:

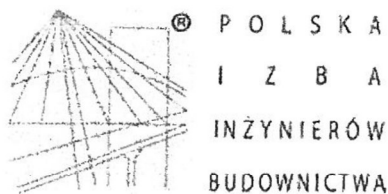
1. sporządzania projektów sieci wodociągowych , kanalizacyjnych, gazowych i ciepłych uzbrojenia terenu.
2. do kierowania, nadzorowania i kontrolowania budowy oraz ocenia-  
nia i badania stanu technicznego sieci wodociągowych ,kanaliza-  
gazowych i ciepłych uzbrojenia terenu w budownictwie jednorodzinny ,  
zagrodowy oraz innych budynków o kubaturze do 1000 metrów sześć.

Od decyzji niniejszej służy stronie prawo wniesienia odwołania do  
Ministra Gospodarki Przestrzennej i Budownictwa w terminie 14 dni  
od daty jej otrzymania za pośrednictwem Wojewody Zielonogórskiego.



z up. WOJEWODY

*Wesołowski*  
Jerzy Stefan Wesołowski  
Dyrektor Wydziału Urbanistyki,  
Architektury i Nadzoru Budowlanego  
Architekt Wojewódzki



### Zaświadczenie

o numerze weryfikacyjnym:

LBS-XSC-715-GMP \*

Pan Jerzy Pięta o numerze ewidencyjnym LBS/IS/1293/02  
adres zamieszkania ul. M.C.Skłodowskiej 1/22, 65-124 Zielona Góra  
jest członkiem Lubuskiej Okręgowej Izby Inżynierów Budownictwa i posiada wymagane  
ubezpieczenie od odpowiedzialności cywilnej.  
Niniejsze zaświadczenie jest ważne od 2017-01-01 do 2017-12-31.

Zaświadczenie zostało wygenerowane elektronicznie i opatrzone bezpiecznym podpisem elektronicznym  
weryfikowanym przy pomocy ważnego kwalifikowanego certyfikatu w dniu 2016-12-30 roku przez:

Andrzej Cegielnik, Przewodniczący Rady Lubuskiej Okręgowej Izby Inżynierów Budownictwa.

(Zgodnie art. 5 ust 2 ustawy z dnia 18 września 2001 r. o podpisie elektronicznym (Dz. U. 2001 Nr 130 poz. 1450) dane w postaci  
elektronicznej opatrzone bezpiecznym podpisem elektronicznym weryfikowanym przy pomocy ważnego kwalifikowanego certyfikatu są  
równoważne pod względem skutków prawnych dokumentom opatrzonym podpisami własnoręcznymi.)

\* Weryfikację poprawności danych w niniejszym zaświadczeniu można sprawdzić za pomocą numeru weryfikacyjnego zaświadczenia na  
stronie Polskiej Izby Inżynierów Budownictwa [www.piib.org.pl](http://www.piib.org.pl) lub kontaktując się z biurem właściwej Okręgowej Izby Inżynierów  
Budownictwa.



**P R E Z E S**  
**URZĘDU REGULACJI TELEKOMUNIKACJI**

**DECYZJA Nr DTT-TU/02234/02/U**

z dnia 28 lutego 2002 r.

Na podstawie art. 104 § 1 ustawy z dnia 14 czerwca 1960 r.- Kodeks postępowania administracyjnego (j.t. Dz.U. z 2000 r. Nr 98, poz.1071) oraz § 11 rozporządzenia Ministra Łączności z dnia 10 października 1995 r. w sprawie samodzielnych funkcji technicznych w budownictwie telekomunikacyjnym (Dz.U. z 1995 r. Nr 120, poz. 581z późn. zm.), po rozpatrzeniu wniosku Pana Przemysława Iwańskiego z dnia 05.03.2001 r. r , w sprawie nadania uprawnień budowlanych w telekomunikacji

Nadaję Panu **mgr inż. Przemysławowi Iwańskiemu**  
urodzonemu **17.10.1970 r. w Poznaniu**

**uprawnienia budowlane w telekomunikacji**

do **Projektowania i kierowania robotami budowlanymi**  
**w specjalnościach instalacyjnych**  
**w telekomunikacji przewodowej wraz z infrastrukturą towarzyszącą**

w zakresie **bez ograniczeń**

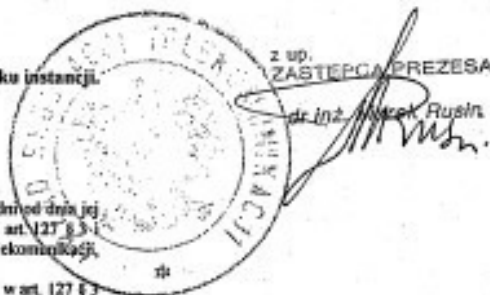
**UZASADNIENIE**

Na podstawie złożonych dokumentów, przez ubiegającego się o uprawnienia budowlane w telekomunikacji Komisja Egzaminacyjna w postępowaniu kwalifikacyjnym stwierdziła, że spełnił on warunki w zakresie przygotowania zawodowego niezbędnego do uzyskania uprawnień we wnioskowanym zakresie. Jednocześnie ubiegający się złożył egzamin przed Komisją Egzaminacyjną z pozytywnym wynikiem. Wobec powyższego należało orzec jak na wstępie

Decyzja jest ostateczna w administracyjnym toku instancji.

**Pouczenie**

Stronie niezadowolonej z decyzji służy w terminie 14 dni od dnia jej doręczenia wniosek o ponowne rozpatrzenie sprawy ( art.127 § 3-129 § 2 Kpa ) do Prezesa Urzędu Regulacji Telekomunikacji, ul. Kasprzaka 18/20 01-211 Warszawa  
Po wydaniu decyzji na skutek wniosku, o którym mowa w art. 127 § 3 Kpa, stronie przysługiwać będzie prawo wniesienia skargi bezpośrednio do Naczelnego Sądu Administracyjnego w Warszawie, w terminie 30 dni od daty doręczenia tej decyzji na podstawie art. 35 ust.1 w związku z art. 34 ust 1 ustawy z dnia 11 maja 1995 r. o Naczelnym Sądzie Administracyjnym - Dz.U. z 1995 r. Nr 74, poz. 368 z późn. zm.),







### Zaświadczenie

o numerze weryfikacyjnym:

**WKP-VSN-WLW-T4R \***

**Pan Przemysław Iwański o numerze ewidencyjnym WKP/IE/0439/04**

**adres zamieszkania Os. Czwartaków 14/33, 62-020 Swarzędz**

**jest członkiem Wielkopolskiej Okręgowej Izby Inżynierów Budownictwa i posiada wymagane ubezpieczenie od odpowiedzialności cywilnej.**

**Niniejsze zaświadczenie jest ważne do dnia 2018-06-30.**

Zaświadczenie zostało wygenerowane elektronicznie i opatrzone bezpiecznym podpisem elektronicznym weryfikowanym przy pomocy ważnego kwalifikowanego certyfikatu w dniu 2017-06-07 roku przez:

**Andrzej Mikołajczak, Zastępca Przewodniczącego Okręgowej Rady Wielkopolskiej Okręgowej Izby Inżynierów Budownictwa.**

(Zgodnie art. 5 ust 2 ustawy z dnia 18 września 2001 r. o podpisie elektronicznym (Dz. U. 2001 Nr 130 poz. 1450) dane w postaci elektronicznej opatrzone bezpiecznym podpisem elektronicznym weryfikowanym przy pomocy ważnego kwalifikowanego certyfikatu są równoważne pod względem skutków prawnych dokumentom opatrzonym podpisami własnoręcznymi.)

\* Weryfikację poprawności danych w niniejszym zaświadczeniu można sprawdzić za pomocą numeru weryfikacyjnego zaświadczenia na stronie Polskiej Izby Inżynierów Budownictwa [www.pib.org.pl](http://www.pib.org.pl) lub kontaktując się z biurem właściwej Okręgowej Izby Inżynierów Budownictwa.



WIELKOPOLSKA  
OKRĘGOWA  
IZBA  
INŻYNIERÓW  
BUDOWNICTWA

OKRĘGOWA KOMISJA KWALIFIKACYJNA

sygn. akt WOIB-OKK-TP-TW-0054-0055-151/2012

Poznań, dnia 20 czerwca 2012 r.

## DECYZJA

Na podstawie art. 24 ust. 1 pkt 2 ustawy z dnia 15 grudnia 2000 r. o samorządach zawodowych architektów, inżynierów budownictwa oraz urbanistów (Dz. U. z 2001 r. Nr 5 poz. 42 z późn. zm.) i art. 12 ust. 1 pkt 1-5, art. 12 ust. 3 i 4, art. 13 ust. 1 pkt 1 i 2 oraz ust. 3 i 4, art. 14 ust. 1 pkt 2e ustawy z dnia 7 lipca 1994 r. Prawo budowlane (tekst jednolity: Dz. U. z 2010 r. Nr 243 poz. 1623 z późn. zm.) oraz § 22 ust. 1 rozporządzenia Ministra Transportu i Budownictwa z dnia 28 kwietnia 2006 r. w sprawie samodzielnych funkcji technicznych w budownictwie (Dz. U. Nr 83 poz. 578 z późn. zm.)

**decyzją Okręgowej Komisji Kwalifikacyjnej WOIB**  
otrzymuje

**Pan**  
**Dawid Szłapka**

magister inżynier  
kierunek: Elektronika i Telekomunikacja  
w zakresie sieci transportu informacji  
urodzony dnia 09 października 1978 r. w Kościanie

## UPRAWNIENIA BUDOWLANE nr ewidencyjny WKP/0184/PWOT/12

**do projektowania i kierowania robotami budowlanymi bez ograniczeń  
w specjalności telekomunikacyjnej**

### UZASADNIENIE


W związku z uwzględnieniem w całości żądania strony, na podstawie art. 107 § 4 K.p.a. odstępuje się od uzasadnienia decyzji. Zakres nadanych uprawnień budowlanych wskazano na odwrocie decyzji.

#### Pouczenie

1. Podstawą do wykonywania samodzielnych funkcji technicznych w budownictwie stanowi wpis do centralnego rejestru Głównego Inspektora Nadzoru Budowlanego oraz wpis na listę członków właściwej izby samorządu zawodowego.
2. Od niniejszej decyzji służy odwołanie do Krajowej Komisji Kwalifikacyjnej Polskiej Izby Inżynierów Budownictwa w Warszawie, za pośrednictwem Wielkopolskiej Okręgowej Komisji Kwalifikacyjnej Wielkopolskiej Okręgowej Izby Inżynierów Budownictwa w Poznaniu w terminie 14 dni od daty jej doręczenia.



Przewodniczący  
Okręgowej Komisji Kwalifikacyjnej WOIB

  
dr inż. Daniel Pawlicki

Na podstawie art.12 ust.1 pkt 1-5 oraz art. 13 ust. 3 i 4 ustawy Prawo budowlane Pan Dawid Szłapka jest upoważniony w specjalności telekomunikacyjnej do:

- projektowania, sprawdzania projektów budowlanych w specjalności objętej niniejszymi uprawnieniami i sprawowania nadzoru autorskiego,
- kierowania budową lub innymi robotami budowlanymi,
- kierowania wytwarzaniem konstrukcyjnych elementów budowlanych oraz nadzoru i kontroli technicznej wytwarzania tych elementów,
- wykonywania nadzoru inwestorskiego,
- sprawowania kontroli technicznej utrzymania obiektów budowlanych


**bez ograniczeń.**

Zgodnie z § 22 ust.1 rozporządzenia Ministra Transportu i Budownictwa z dnia 28 kwietnia 2006 r. w sprawie samodzielnych funkcji technicznych w budownictwie, niniejsze uprawnienia budowlane uprawniają do projektowania obiektu budowlanego i kierowania robotami budowlanymi związanymi z obiektem budowlanym w zakresie telekomunikacji przewodowej wraz z infrastrukturą telekomunikacyjną oraz telekomunikacji radiowej wraz z infrastrukturą towarzyszącą.

Na podstawie § 15 rozporządzenia Ministra Transportu i Budownictwa z dnia 28 kwietnia 2006 r. w sprawie samodzielnych funkcji technicznych w budownictwie, uprawnienia do projektowania stanowią podstawę do sporządzania projektu zagospodarowania działki lub terenu w zakresie w/w specjalności.

Skład orzekający  
Okręgowej Komisji Kwalifikacyjnej

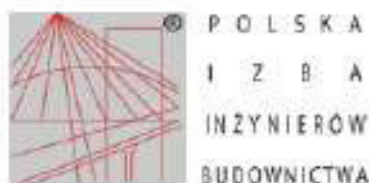
Przewodniczący – dr inż. Daniel Pawlicki: 

Członek Komisji – dr inż. Andrzej Barczyński: 

Członek Komisji – mgr inż. Szczepan Mikurenda: 

Otrzymują:

1. Pan Dawid Szłapka  
64-000 Kościan, Kurowo, ul. Południowa 25
2. Okręgowa Rada Izby
3. Główny Inspektor Nadzoru Budowlanego
- 4.a/a



### Zaświadczenie

o numerze weryfikacyjnym:

**WKP-PAQ-845-YLK \***

Pan Dawid Szałpka o numerze ewidencyjnym WKP/BT/0354/12  
adres zamieszkania os. Cegielskiego 34/10, 62-020 Swarzędz  
jest członkiem Wielkopolskiej Okręgowej Izby Inżynierów Budownictwa i posiada wymagane  
ubezpieczenie od odpowiedzialności cywilnej.  
Niniejsze zaświadczenie jest ważne do dnia 2018-09-30.

Zaświadczenie zostało wygenerowane elektronicznie i opatrzone bezpiecznym podpisem elektronicznym  
weryfikowanym przy pomocy ważnego kwalifikowanego certyfikatu w dniu 2017-08-09 roku przez:

Włodzimierz Draber, Przewodniczący Okręgowej Rady Wielkopolskiej Okręgowej Izby Inżynierów Budownictwa.

(Zgodnie art. 5 ust 2 ustawy z dnia 18 września 2001 r. o podpisie elektronicznym (Dz. U. 2001 Nr 130 poz. 1450) dane w postaci elektronicznej opatrzone bezpiecznym podpisem elektronicznym weryfikowanym przy pomocy ważnego kwalifikowanego certyfikatu są równoważne pod względem skutków prawnych dokumentom opatrzonym podpisami własnoręcznymi.)

\* Weryfikację poprawności danych w niniejszym zaświadczeniu można sprawdzić za pomocą numeru weryfikacyjnego zaświadczenia na stronie Polskiej Izby Inżynierów Budownictwa [www.pib.org.pl](http://www.pib.org.pl) lub kontaktując się z biurem właściwej Okręgowej Izby Inżynierów Budownictwa.

Burmistrz Wielichowa  
ul. Rynek 10  
64-050 Wielichowo

Wielichowo, dnia 31 października 2017 r.

Nr GP.6733.12.2017

## **DECYZJA o lokalizacji inwestycji celu publicznego**

Stosownie do przepisów art. 104 ustawy z dnia 14 czerwca 1960 roku - Kodeksu postępowania administracyjnego (tekst jednolity Dz. U. z 2017 r. poz. 1257) oraz art. 4 ust. 2 pkt 1, art. 50 ust. 1, art. 54, ustawy z dnia 27 marca 2003 r. o planowaniu i zagospodarowaniu przestrzennym (tekst jednolity Dz.U. z 2017 r. poz. 1073) po rozpatrzeniu wniosku z dnia 11.09.2017 r. Pełnomocnika Pana Przemysława Perz, reprezentującego firmę Draft s.c. Tomasz Maćkowiak, Przemysław Perz, ul. Wojskowa 10a/35, 60-792 Poznań, działającego na rzecz **Gminy Wielichowo** z siedzibą ul. Rynek nr 10, 64-050 Wielichowo, w sprawie wydania decyzji o ustaleniu lokalizacji inwestycji celu publicznego polegającej na przebudowie ulicy Borek w miejscowości Wielichowo-Wieś oraz część dz. nr 38/2 w m. Wielichowo, zlokalizowanej na działkach o numerach ewidencyjnych gruntów: część działki **38/2** obręb Wielichowo i **395/1; 444; 638, 394** obręb Wielichowo - Wieś gmina Wielichowo,

### **ustalam lokalizację inwestycji celu publicznego polegającą na:**

przebudowie ulicy Borek w miejscowości Wielichowo-Wieś oraz część dz. nr 38/2 w m. Wielichowo, zlokalizowanej na działkach o numerach ewidencyjnych gruntów: **38/2 (część)** obręb Wielichowo i **395/1; 444; 638, 394** obręb Wielichowo – Wieś, gmina Wielichowo,

**Realizacja zamierzenia wymaga spełnienia następujących warunków i szczegółowych zasad zagospodarowania terenu oraz jego zabudowy w zakresie:**

1. Rodzaj zabudowy:

Obiekty infrastruktury technicznej - przebudowa ulicy Borek w miejscowości Wielichowo-Wieś oraz część dz. nr 38/2 w m. Wielichowo, zlokalizowanej na działkach o numerach ewidencyjnych gruntów: część działki 38/2 (część) obręb Wielichowo i 395/1; 444; 638, 394 obręb Wielichowo - Wieś gmina Wielichowo.

2. Ustalenia dotyczące funkcji zabudowy i zagospodarowania terenu:

Inwestycja obejmować będzie przebudowę drogi polegającą na:

- budowie jezdni z kostki brukowej o długości do 430,0 mb
- oraz budowie kanalizacji deszczowej o długości do 430,0 mb

3. Ustalenia dotyczące warunków i wymagań kształtowania ładu przestrzennego:

Inwestycję należy lokalizować i zaprojektować zgodnie z wymogami ustawy z dnia 21 marca 1985 r. o drogach publicznych (tekst jednolity Dz. U. z 2016 poz. 1440 ze zmianami).

Obiekty zaprojektować i wykonać zgodnie z przepisami wynikającymi z ustaleń Rozporządzenia Ministra Infrastruktury w sprawie warunków technicznych jakim powinny odpowiadać budynki i ich usytuowanie (tekst jednolity Dz.U. z 2015 r. poz. 1422).

Projekt budowlany winien spełniać warunki określone w przepisach: ustawy z dnia 7 lipca 1994 r.  
– Prawo Budowlane (tekst jednolity Dz.U. z 2017 r. poz. 1332).

4. Ustalenia dotyczące ochrony środowiska, przyrody i krajobrazu:

Planowana inwestycja nie naruszy wymagań dotyczących ochrony zdrowia ludzi i środowiska.

5. Ustalenia dotyczące ochrony dziedzictwa kulturowego i zabytków oraz dóbr kultury współczesnej

Nie dotyczy.

6. Ustalenia dotyczące obsługi w zakresie komunikacji i infrastruktury technicznej

Dostępność komunikacyjna – z ulicy Generała Tadeusza Kutrzeby.

7. Ustalenia wymagań dotyczących ochrony osób trzecich:

Planowana inwestycja nie pozbawi osób trzecich dostępu do drogi publicznej, nie utrudni możliwości korzystania z wody, energii elektrycznej oraz środków łączności.

Planowana inwestycja nie spowoduje uciążliwości takich jak hałas, wibracje, zakłócenia elektryczne i promieniowanie, a także nie będzie zanieczyszczać powietrza wody i gleby.

Na etapie projektowania i realizacji inwestycji należy spełnić wymogi art.5 ust. 2 Prawa Budowlanego.

Linie rozgraniczające teren inwestycji oraz oznaczenia graficzne przedstawione są na mapach stanowiących załączniki do niniejszej decyzji.

### **Uzasadnienie**

W dniu 11.09.2017 r. do Urzędu miejskiego w Wielichowie wpłynął wniosek Pełnomocnika Pana Przemysława Perz, działającego na rzecz Gminy Wielichowo w sprawie wydania decyzji o ustaleniu lokalizacji inwestycji celu publicznego polegającej na przebudowie ulicy Borek w miejscowości Wielichowo-Wieś oraz część dz. nr 38/2 w m. Wielichowo, zlokalizowanej na działkach o numerach ewidencyjnych gruntów: część działki 38/2 (część) obręb Wielichowo i 395/1; 444; 638, 394 obręb Wielichowo - Wieś gmina Wielichowo.

Działki będące przedmiotem wniosku, położone w obrębie Wielichowo i Wielichowo-Wieś nie są objęte ustaleniami miejscowego planu zagospodarowania przestrzennego.

Stosownie do art. 50 ust. 1 ustawy o planowaniu i zagospodarowaniu przestrzennym inwestycja celu publicznego w przypadku braku planu miejscowego jest lokalizowana w drodze decyzji o ustaleniu lokalizacji inwestycji celu publicznego.

Po przeanalizowaniu danych zawartych we wniosku oraz po uzyskaniu wymaganych opinii i uzgodnień innych organów administracji, okazało się, że w zakresie ustalonym mocą niniejszej decyzji, jego zamierzenia odpowiadają wymogom przepisów prawa.

Wobec powyższego orzeczono jak w sentencji niniejszej decyzji.

### **Pouczenie**

Decyzja niniejsza jest ważna do dnia jej wygaszenia odrębną decyzją z powodów określonych w art. 65 ust.1 ustawy o planowaniu i zagospodarowaniu przestrzennym.

Decyzja niniejsza jest ważna do dnia jej wygaszenia odrębną decyzją z powodów określonych w art. 65 ust.1 ustawy o planowaniu i zagospodarowaniu przestrzennym.

Od decyzji niniejszej służy stronie prawo do wniesienia odwołania do Samorządowego Kolegium Odwoławczego w Poznaniu, Al. Niepodległości 16/18, 61-713 Poznań za pośrednictwem Burmistrza Wielichowa (ul. Rynek 10, 64-050 Wielichowo), w terminie 14 dni od dnia jej doręczenia (art. 127 § 1 i 2 oraz art. 129 § 1 i 2 KPA).

W trakcie biegu terminu do wniesienia odwołania strona może zrzec się prawa do wniesienia odwołania wobec organu administracji publicznej, który wydał niniejszą decyzję. Z dniem doręczenia organowi administracji publicznej oświadczenia o zrzeczeniu się prawa do wniesienia odwołania przez stronę, decyzja niniejsza staje się ostateczna i prawomocna (art. 127a § 1 i 2 KPA).

Zrzeczenie się prawa do wniesienia odwołania ma taki skutek, że od niniejszej decyzji nie będzie można złożyć odwołania oraz nie będzie można jej zaskarżyć do wojewódzkiego sądu administracyjnego, a decyzja będzie podlegać wykonaniu.

Strona może zawrzeć w odwołaniu wniosek o przeprowadzenie przez organ odwoławczy (SKO w Poznaniu) postępowania wyjaśniającego w zakresie niezbędnym do rozstrzygnięcia sprawy (art. 136 § 3 KPA).

Załącznik:

- mapy w skali 1:500

Inwestor:

1. DRAFT s. c.  
Tomasz Maćkowiak, Przemysław Perz  
ul. Wojskowa 10a/35  
60-792 Poznań
2. Gmina Wielichowo  
ul. Rynek 10  
64-050 Wielichowo

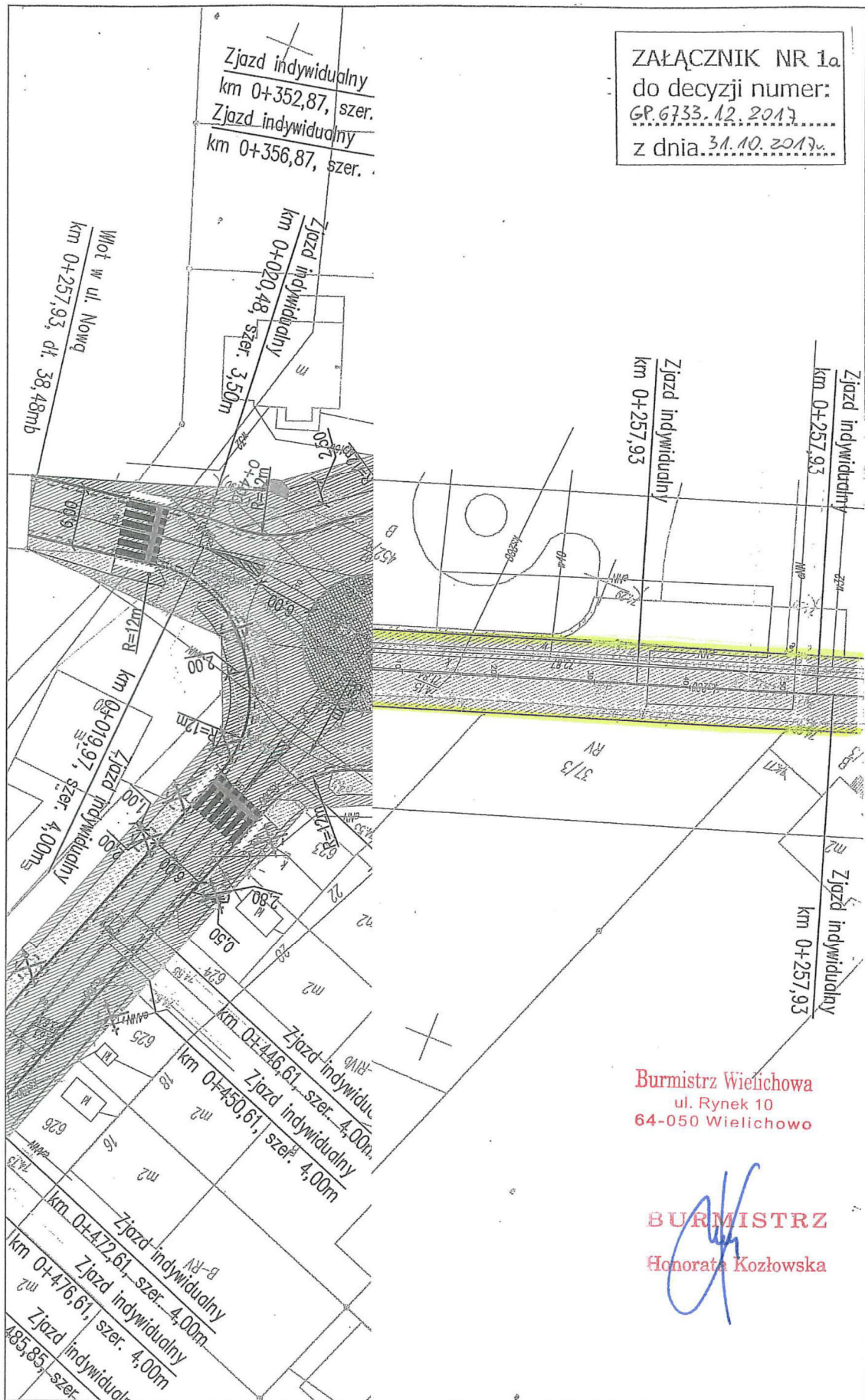
BURMISTRZ  
Honorata Kozłowska



Otrzymują do wiadomości :

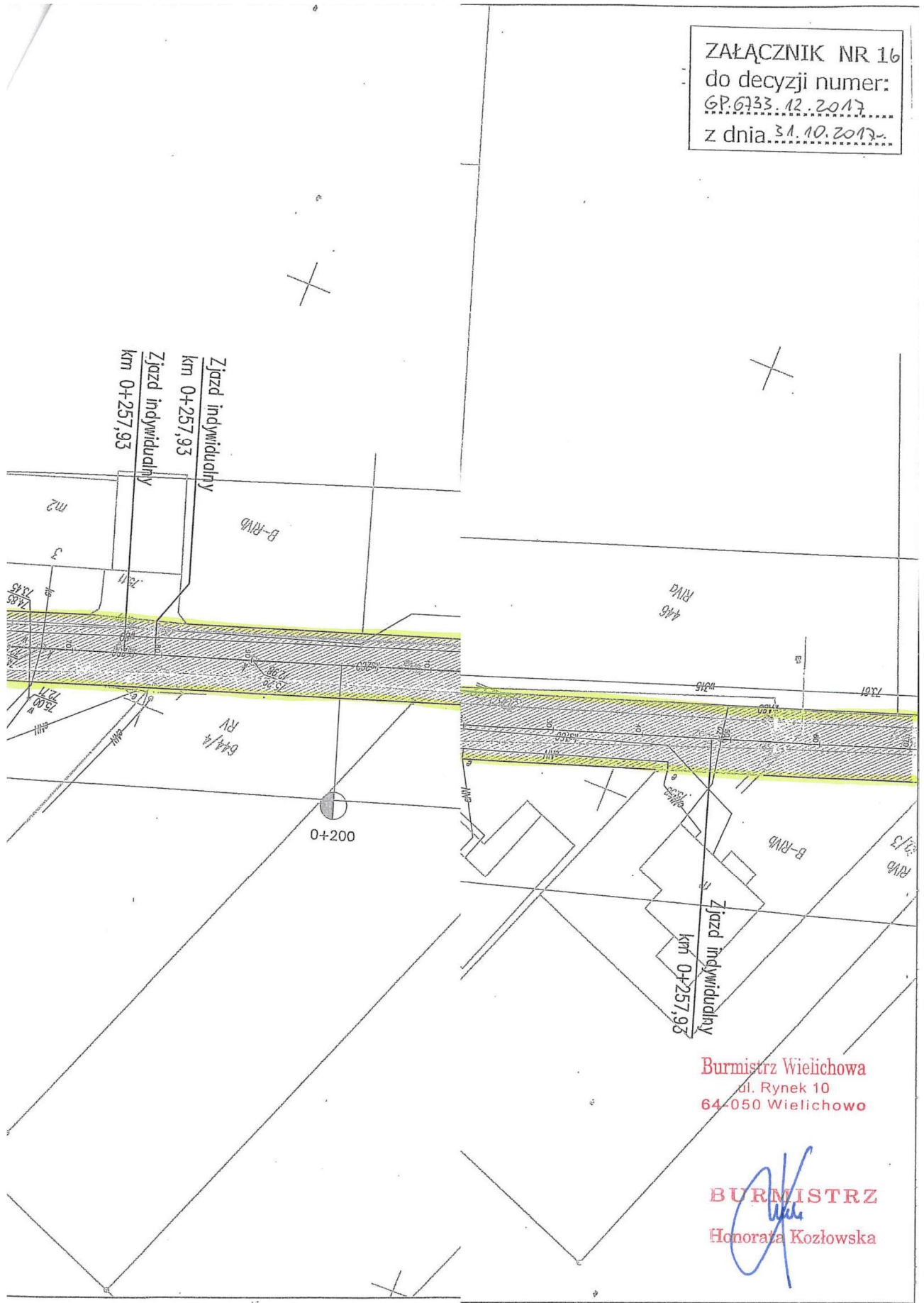
1. Starostwo Powiatowe  
Wydział Arch. i Bud.  
ul. Żwirki i Wigury 1  
62-065 Grodzisk Wielkopolski
2. aa.

Projekt decyzji sporządził mgr inż. arch. Jerzy Bolanowski,  
Upr. Min .G. P. i B. – Nr ewid.1418 / 94  
Wpisany na listę Izby Samorządu Zawodowego Architektów Nr WP-0357  
Uprawniony do wykonywania zawodu urbanisty na terytorium Rzeczypospolitej Polskiej  
na podstawie zaświadczenia Nr Z-220/KW/132/2014  
Zachodniej Okręgowej Izby Urbanistów z siedzibą we Wrocławiu



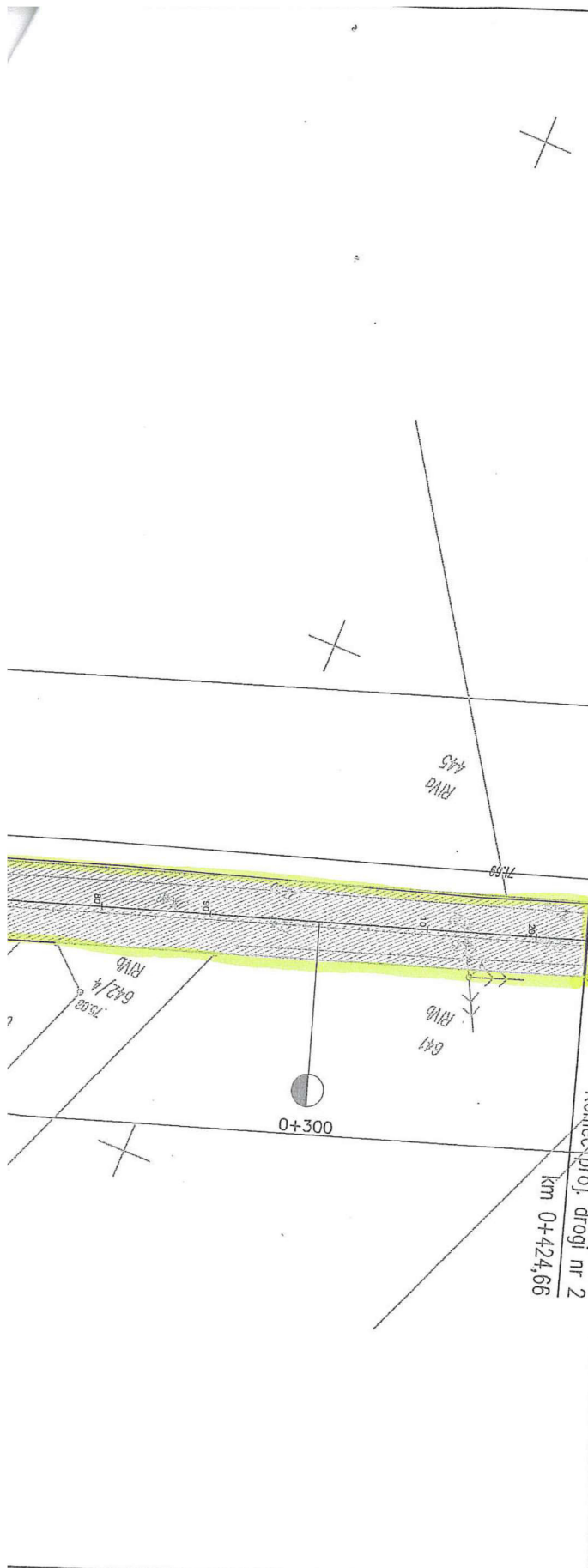


ZAŁĄCZNIK NR 16  
do decyzji numer:  
GP.6733.12.2017  
z dnia 31.10.2017.



Burmistrz Wielichowa  
ul. Rynek 10  
64-050 Wielichowo

BURMISTRZ  
*[Signature]*  
Honorata Kozłowska



Jednostka projektowa:		DRAFT spółka cywilna ul. Wojskowa 10a/35 60-792 Poznań	
- ul. Generała Tadeusza Kutrzeby owo i odc. ul. Borek w m. Wielichowo – Wieś			
TEKTONICZNO – BUDOWLANY			
Plan sytuacyjny			
Nr arkusza:	03	Skala:	1:500
y/decenia: D.7234.1.12.2017		Nr projektu: D.178.07.17	
Rewizja: ZAŁĄCZNIK NR 1c do decyzji numer: GP.6233.12.2017 z dnia 31.10.2017r.			
/wystający +12cm/ /obniżony +2cm/ szowy 15/21x30 łukowy			
istki brukowej gr. 8cm koloru szarego widomych z kostki "STOP" koloru żółtego			
tego gr. 8cm koloru grafitowego rowej kostka bezfazowa/			
i gr. 6cm koloru czerwonego			
szczeniem ruchu pieszego wej gr. 6cm koloru grafitowego			
kowej gr. 8cm koloru szarego			
o			
niennej 15/17 /przejezdna/			
Jerzy Bolanowski architekt-urbanista UPRAWNIENY PROJEKTANT PLANÓW ZAGOSPODAROWANIA PRZESTRZENNEGO Upr.Min.G.P.i B.- Nr ewid.1418/94			
Burmistrz Wielichowa ul. Rynek 10 64-050 Wielichowo BURMISTRZ Honorata Kozłowska			
ÓŁ PROJEKTOWY			
zawisko	Nr uprawnień	Podpis	
z Maćkowiak	WKP/0248/POOD/14		
ysław Perz	WKP/0249/POOD/14		



Poznań, 2017-09-07



2017-130046  
OP-DL.420.317.2017.2

DRAFT S.C. TOMASZ MAĆKOWIAK, PRZEMYSŁAW  
PERZ  
UL. WOJSKOWA 10 A/35  
60-792 POZNAŃ

### Informacja

**Dotyczy:** Przebudowa dróg - ul. Generała Tadeusza Kutrzeby odc. ul. Nowej w m. Wielichowo i odc. ul. Borek w m. Wielichowo – Wieś

W odpowiedzi na Państwa pismo z dnia 30.08.2017r. dot. przebudowy dróg - ul. Generała Tadeusza Kutrzeby odc. ul. Nowej w m. Wielichowo i odc. ul. Borek w m. Wielichowo – Wieś, informujemy, że w obrębie terenu objętego inwestycją nie przebiega przesyłowa sieć gazowa w/c, której nasz Oddział jest operatorem.

Sprawę prowadzi: Agnieszka Budniak, tel. 61 8544 462

#### UWAGA:

Informujemy, że Spółka Operator Gazociągów Przesyłowych GAZ-SYSTEM S.A. – Oddział w Poznaniu wypowiada się wyłącznie w zakresie przesyłowej sieci gazowej wysokiego ciśnienia, której jest operatorem. W zakresie mogących występować w terenie innych sieci gazowych wypowiadają się odpowiednio:

- Polska Spółka Gazownictwa sp. z o.o. Oddział w Poznaniu, 61-859 Poznań, ul. Grobla 15, w zakresie ocen możliwości gazyfikacji oraz istniejącej sieci gazowej, której jest operatorem,
- PGNiG S.A. w Warszawie Oddział w Zielonej Górze, 65-034 Zielona Góra, ul. Bohaterów Westerplatte 15, w zakresie gazociągów i innych obiektów kopalnianych,
- Europol GAZ S.A. w Warszawie, 00-342 Warszawa, ul. Topiel 12, w zakresie Systemu Gazociągów Tranzytowych.
- Inne podmioty odpowiedzialne za eksploatację lub będące ich właścicielem istniejącej sieci gazowej.

Oddział w Poznaniu  
Zastępca Dyrektora

Wojciech Łojewski

Dokument w postaci elektronicznej opatrzony został bezpiecznym podpisem elektronicznym weryfikowanym za pomocą ważnego kwalifikowanego certyfikatu

**Operator Gazociągów Przesyłowych**  
**GAZ-SYSTEM S.A.**  
**Oddział w Poznaniu**  
ul. Grobla 15, 61-859 Poznań  
tel. 61 854 43 10-11; faks 61 854 43 12

**Adres Siedziby**  
ul. Mszczonowska 4  
02-337 Warszawa  
tel. 22 220 18 00; faks 22 220 16 06

**Zarząd Spółki**  
Prezes Zarządu: Tomasz Stępień  
Wiceprezes Zarządu: Artur Zawartko

**Kapitał Zakładowy:** 3 771 990 842 PLN **Kapitał Wpłacony:** 3 771 990 842 PLN **Konto:** mBank S.A. Nr 60 1140 1977 0000 5803 0100 3001 **Numer KRS:** 0000264771, Sąd Rejonowy dla m.st. Warszawy, XII Wydział Gospodarczy Krajowego Rejestru Sądowego **NIP:** 527-243-20-41 **REGON:** 015716698-00030 **www.gaz-system.pl**



**Polskie Górnictwo Naftowe i Gazownictwo SA**  
Oddział w Zielonej Górze

**Dział Uzgodnień Zewnętrznych**  
ul. Boh. Westerplatte 15, 65-034 Zielona Góra  
tel. (68) 329 13 41,  
[iwona.wantuch@pgnig.pl](mailto:iwona.wantuch@pgnig.pl)

**Pracownia Projektowa „DRAFT” s.c.**  
ul. Wojskowa 10a/35  
**60-792 Poznań**

Wasz znak:  
Nasz znak: TK.2122.89(5).17

Zielona Góra, 22.09.2017r.

Dot.: przebudowy dróg – ul. Generała Tadeusza Kutrzeby, odc. ul. Nowej w m. Wielichowo i odc. ul. Borek w m. Wielichowo –Wieś.

Szanowni Państwo,

Nawiązując do Państwa pisma z dnia 30.08.2017r. uprzejmie informujemy, że przedmiotowa inwestycja nie leży na obszarze i terenie górniczym PGNiG SA w Warszawie Oddział w Zielonej Górze, utworzonym w związku z wydobywaniem ropy naftowej i gazu ziemnego.

Jednocześnie nadmieniamy, że na ww. terenie nie występują obiekty liniowe i inne obiekty budowlane będące własnością PGNiG SA w Warszawie Oddział w Zielonej Górze.

**W związku z powyższym do budowy ww. inwestycji nie wnosimy uwag.**

Dodatkowo informujemy, że nie wyklucza się występowania w pobliżu projektowanej inwestycji gazociągów należących do innych operatorów przesyłu i dystrybucji gazu.

Z poważaniem,

**DYREKTOR EKSPLOATACJI**

Grzegorz Kawka

Polskie Górnictwo Naftowe i Gazownictwo SA, ul. M. Kasprzaka 25, 01-224 Warszawa  
Oddział w Zielonej Górze, ul. Boh. Westerplatte 15, 65-034 Zielona Góra  
KRS 0000059492, Sąd Rejonowy dla m. st. Warszawy, XII Wydział Gospodarczy KRS  
NIP 5250008028, REGON 012216736, kapitał zakładowy (opłacony w całości): 5 778 314 857 zł  
[pgnig.pl](http://pgnig.pl)



Polska Spółka Gazownictwa sp. z o.o.  
 Oddział Zakład Gazowniczy w Poznaniu  
 Za Groblą 8, 61-860 Poznań  
 tel. (61) 8545-100, fax (61) 8545-519

Sekcja Ewidencji Majątku i Uzgodnień  
 Za Groblą 8, 61-860 Poznań  
 tel. 61 85-45-224, faks 61 85-45-508  
 dts@wsgaz.pl

**DRAFT spółka cywilna Tomasz Maćkowiak,  
 Przemysław Perz  
 Wojskowa 10a m. 35  
 60-792 Poznań**

W/ znak:  
 N/ znak: PSGW300/DT/ZMS/SEMU-5000-108563/17

z dnia 21-09-2017  
 z dnia 24-10-2017

Dotyczy: **przebudowy dróg**

Lokalizacja przedsięwzięcia:

Województwa: **wielkopolskie**  
 Gminy: **Wielichowo**  
 Miejscowości: **Wielichowo**  
 Ulice: **Gen. Tadeusza Kutrzeby, Nowa, Wieś Borek**

W odpowiedzi na pismo z dnia 24-10-2017 przesyłamy jeden egzemplarz planu sytuacyjnego z naniesioną geodezyjnie kolorem różowym siecią przewodów gazowych. Uzgadniamy przebudowy dróg z następującymi uwagami:

1. Wszelkie prace w obrębie strefy kontrolowanej sieci gazowej należy wykonać ręcznie bez użycia sprzętu mechanicznego.
2. Nie wyrażamy zgody na obniżenie rzędnej terenu w miejscu zlokalizowanej sieci gazowej. Informujemy, że zgodnie z Rozporządzenie Ministra Gospodarki z dnia 26.04.2013 w sprawie warunków technicznych jakim powinny odpowiadać sieci gazowe i ich usytuowanie (Dz. U. poz. 640) odległość pionowa mierzona od górnej zewnętrznej ścianki gazociągu lub górnej zewnętrznej ścianki rury osłonowej powinna wynosić nie mniej niż 1,0m do powierzchni jezdni, przy czym nie mniej niż 0,5m od spodu konstrukcji nawierzchni.
- 2a. Celem ustalenia rzeczywistego posadowienia gazociągu należy wykonać próbne przekopy. W przypadku niezachowania minimalnego przykrycia należy wystąpić o wydanie warunków na przebudowę sieci gazowej.
- 2b. W miejscach zbliżeń z gazociągami należy zachować normatywną odległość zgodnie z Dz. U. poz. 640 stosując odpowiednie zabezpieczenia przed jej uszkodzeniem.
- 3a. Należy zwrócić uwagę na armaturę gazową, która nie może być zaasfaltowana lub przykryta płytkami, kostką itp. Krawężnik, wpusty oraz studnie kanalizacji deszczowej należy zlokalizować w odległości min. 0,5m od sieci gazowej.
- 3b. Wkreślone geodezyjnie przyłącza mogą nie przedstawiać wszystkich czynnych przyłączy gazu. W przypadku poszerzenia pasa drogowego w miejscu lokalizacji przyłączy gazu z szafkami w granicy działki, należy wystąpić o warunki przebudowy przyłącza gazowego.
4. W terminie **14 dni** przed rozpoczęciem robót w obrębie strefy kontrolowanej sieci gazowej w celu uniknięcia ewentualnej kolizji wykonawca musi powiadomić PSG sp. z o.o. Oddział Zakład Gazowniczy w Poznaniu - Gazownia w Wolsztynie, ul. Gajewskich 48, **tel. 68 34758888 fax 68 3843855**.

Przebudowa skrzyżowania ulic wymaga przebudowy sieci gazowej. Warunki techniczne na

Polska Spółka Gazownictwa sp. z o.o., ul. M. Kasprzaka 25, 01-224 Warszawa  
 Oddział Zakład Gazowniczy w Poznaniu, Za Groblą 8, 61-860 Poznań  
 KRS 0000374001, Sąd Rejonowy dla M. St. Warszawy w Warszawie, XII Wydział Gospodarczy KRS  
 NIP 525-24-96-411, REGON 142739519, Kapitał Zakładowy: 10 454 206 550 zł  
 www.psgaz.pl

przebudowę sieci gazowej zostaną podane w odrębnym piśmie.

5. Ważność uzgodnienia wynosi 2 lata.











**Załączniki:**

- Komplet map

Sprawę prowadzi: Paweł Cieślak, tel.: (61) 8 545 343

**KIEROWNIK**  
Sekcja Ewidencji Majątku i Uzgodnień

Szymon Flieger

Zamawiający:  Gmina Wielichowo ul. Rynek 10 64-050 Wielichowo		Jednostka projektowa:  DRAFT spółka cywilna ul. Wojskowa 10a/35 60-792 Poznań	
Nazwa inwestycji: <b>Przebudowa dróg – ul. Generała Tadeusza Kutrzeby odc. ul. Nowej w m. Wielichowo i odc. ul. Borek w m. Wielichowo – Wieś</b>			
Faza projektu: <b>PROJEKT ARCHITEKTONICZNO – BUDOWLANY</b>			
Zakres rysunku: <b>Plan sytuacyjny</b>			
Branża: <b>DROGOWA</b>	Nr rysunku: <b>02</b>	Nr arkusza: <b>01</b>	Skala: <b>1:500</b>
Data: <b>Lipiec 2017r.</b>	Nr umowy/zlecenia: <b>D.7234.1.12.2017</b>	Nr projektu: <b>D.178.07.17</b>	
Legenda: <ul style="list-style-type: none"> <li> – krawężnik 15x30cm szary /wystający +12cm/</li> <li> – krawężnik 15x30cm szary /obniżony +2cm/</li> <li> – krawężnik kamienny trapezowy 15/21x30 łukowy</li> <li> – opornik 12x25cm szary</li> <li> – obrzeże 8x30cm szare</li> <li> – istniejąca sieć gazowa</li> </ul> <p style="text-align: center;"><b>Polska Spółka Gazownictwa sp. z o.o.</b> Oddział Zakład Gazowniczy w Poznaniu Sekcja Ewidencji Majątku i Uzgodnień</p> <p style="text-align: center;"><b>Wykreślono przebieg sieci gazowej rozdzielczej niskiego i średniego ciśnienia w oparciu o istniejące plany sieci gazowej.</b></p> <p>Uzgodnienie - pismo Nr ..... Data: ..... podpis .....</p> <p style="text-align: center;"><b>WAŻNOŚĆ UZGODNIENIA 2 LATA</b></p>			Rewizje:
<b>ZESPÓŁ PROJEKTOWY</b>			
<b>Funkcja</b>	<b>Imię i nazwisko</b>	<b>Nr uprawnień</b>	<b>Podpis</b>
Projektant:	mgr inż. Tomasz Maćkowiak	WKP/0248/POOD/14	
Sprawdzający:	mgr inż. Przemysław Perz	WKP/0249/POOD/14	



Wysogotowo, 25.09.2017

WTWSS-2528

Do: **DRAFT spółka cywilna**  
ul. Wojskowa 10a/35  
60-792 Poznań

Temat: **Przebudowa dróg – ul. Generała Tadeusza Kutrzeby odc. ul. Nowej w m. Wielichowo i odc. ul. Borek w m. Wielichowo – Wieś.**

W odpowiedzi na Państwa pismo z dnia 30.08.2017. Spółka **Operator WSS Sp. z o.o.** Wysogotowo, ul. Wierzbowa 84, 62-081 Przeźmierowo informuje, iż na dzień 25.09.2017, na projektowanym obszarze nie występuje infrastruktura WSS będąca w kolizji z opracowywanym projektem. Uzgodniono przesłany projekt.

W przypadku odkrycia w trakcie robót ziemnych urządzeń telekomunikacyjnych należących do WSS S.A. nienaniesionych na planie należy je zabezpieczyć i powiadomić upoważnionego przedstawiciela WSS S.A.

z wyrazami szacunku

Górka Dominik

DOMINIK GÓRKA

KOORDYNATOR DS. UZGODNIEŃ

Operator WSS Sp. z o.o. (1)  
60-803 Poznań, ul. Polna 68-72a/1  
NIP 778-146-00-06, REGON 301007259

-----  
Sprawę prowadzi:  
Dominik Górka  
Tel: 61 222 11 89  
e-mail: uzgodnienia\_wss@operatorwss.pl





Orange Polska  
Domena Hurt  
Dostarczanie i Serwis Usług  
Dział Ewidencji i Zarządzania Danymi o Infrastrukturze Poznań  
ul. Głogowska 19 bud.C pok.252,  
60-702 Poznań tel.: 61 861 60 39 fax.: 61 862 93 65  
www.orange.com

DRAFT s.c.  
ul.Wojskowa 10a/35  
60 - 792 Poznań

Poznań, 21 listopada 2017

Numer pisma: TTIDWPU-PZ.211-216/71694/17/AB

**Temat:** Uzgodnienie projektu przebudowy dróg - ul. Generała Tadeusza Kutrzeby odc. ul. Nowej w m. Wielichowo i odc. ul. Borek w m. Wielichowo-Wieś - usunięcie kolizji telekomunikacyjnych.

Szanowni Państwo,

Dokonujemy uzgodnienia projektu na przebudowę sieci telekomunikacyjnej do wydanych warunków technicznych nr TTIDWPU-2112-193/09/57325/17/AB z dnia 14-09-2017 w związku z przebudową ul. Generała Tadeusza Kutrzeby odc. Ul. Nowej w m. Wielichowo i odc. Ul. Borek w m. Wielichowo- Wieś.

Termin ważności uzgodnienia wynosi 12 miesięcy tj. do 21 listopada 2018 roku.

Ponadto informujemy:


Wykonawca może przystąpić do robót prowadzonych w strefie sieci telekomunikacyjnej po uprzednim pisemnym powiadomieniu z 7-dniowym wyprzedzeniem powołując się na numer przedmiotowego pisma. Powiadomienie winno zawierać nazwę i adres wykonawcy prac oraz telefon kontaktowy. Pismo należy kierować na adres:

Orange Polska S.A.  
Dostarczanie i Serwis Usług  
Obsługa Techniczna Klienta we Wrocławiu  
Wydział Utrzymania Usług i Infrastruktury 2-Poznań  
60-702 Poznań, ul. Głogowska 19, bud. C, pok. 229  
tel. 61 886 86 30; fax. 61 886 86 31

Szczegóły dotyczące prowadzenia nadzorów i odbiorów końcowych oraz cennik tych usług można znaleźć na [www.orange.pl](http://www.orange.pl) pod zakładką Zasady wykonywania Odbioru końcowego/Nadzoru właścicielskiego przez Orange PL.

Z poważaniem

**Andrzej Błaszyk**

  
Dział Ewidencji i Zarządzania  
Danymi o Infrastrukturze Poznań



## **2. CZĘŚĆ OPISOWA**

## **2.1 Przedmiot inwestycji**

Przedmiotem opracowania jest projekt zagospodarowania terenu:

*Przebudowa dróg – odc. ul. Borek w m. Wielichowo - Wieś*

### **Zleceniodawca:**

Gmina Wielichowo  
ul. Rynek 10  
64-050 Wielichowo

### **Zleceniobiorca:**

DRAFT s.c.  
ul. Wojskowa 10a/35  
60-792 Poznań

## **2.2 Określenie terenu budowy / informacja o obszarze oddziaływania obiektu**

Inwestycja zlokalizowana jest na działkach nr ewid. 38/2 (część), obręb Wielichowo i 395/1, 444, 638 i 394, obręb Wielichowo – Wieś, gmina Wielichowo, zgodnie z planem sytuacyjnym i do tych działek ogranicza się obszar oddziaływania obiektu.

## **2.3 Istniejący stan zagospodarowania terenu**

Przebudowywana droga przebiega w terenie zabudowanym w północno – zachodniej części m. Wielichowo.

Przebudowywany odcinek drogi ma swój początek na skrzyżowaniu 5-cio wlotowym z ul. Nową, Krótką i Generała Tadeusza Kutrzeby (drogi gminne). Droga na tym odcinku posiada nawierzchnię gruntową w bardzo złym stanie technicznym. W istniejącym pasie drogowym zlokalizowane są media: kanalizacja sanitarna, sieć wodociągowa, energetyczna, gazowa i telekomunikacyjna.

Ocenę stanu technicznego przeprowadzono metodą wizualną. Nawierzchnia na większości odcinka posiada uszkodzenia powierzchniowe – deformacje trwałe. Odształcenia występują w postaci kolein, sfalowań i ubytków.

## **2.4 Projektowane zagospodarowanie terenu**

W zakresie przedmiotowej inwestycji wchodzi następujące planowane roboty budowlane zlokalizowane w pasie drogowym:

1. Przebudowa nawierzchni gruntowej na nawierzchnię z kostki brukowej.
2. Przebudowa zjazdów indywidualnych oraz publicznych.

3. Budowa kanalizacji deszczowej.
4. Przebudowa sieci telekomunikacyjnej.
5. Wykonanie oznakowania pionowego.

#### **Podstawowe parametry techniczne ulicy**

- klasa drogi L - droga lokalna,
- nawierzchnia z kostki brukowej, kategoria ruchu KR2,
- prędkość projektowa  $V_p=40\text{km/h}$
- szerokość jezdni: 6,00m
- pochylenie poprzeczne jezdni daszkowe 1-3% ,

#### **2.5 Infrastruktura techniczna w pasie drogowym**

- sieć energetyczna,
- sieć gazowa,
- sieć telekomunikacyjna,
- kanalizacja sanitarna,
- kanalizacja deszczowa
- sieć wodociągowa.

**Na czas wykonywana robót oraz po ich zrealizowaniu kable i rurociągi w wykopie należy zabezpieczyć zgodnie z dokumentacją oraz uzgodnieniami.**

**Istniejące kable telekomunikacyjne i energetyczne w miejscach pod zjazdami należy zabezpieczyć poprzez założenie rur ochronnych dwudzielnych min.  $\varnothing 110$ .**

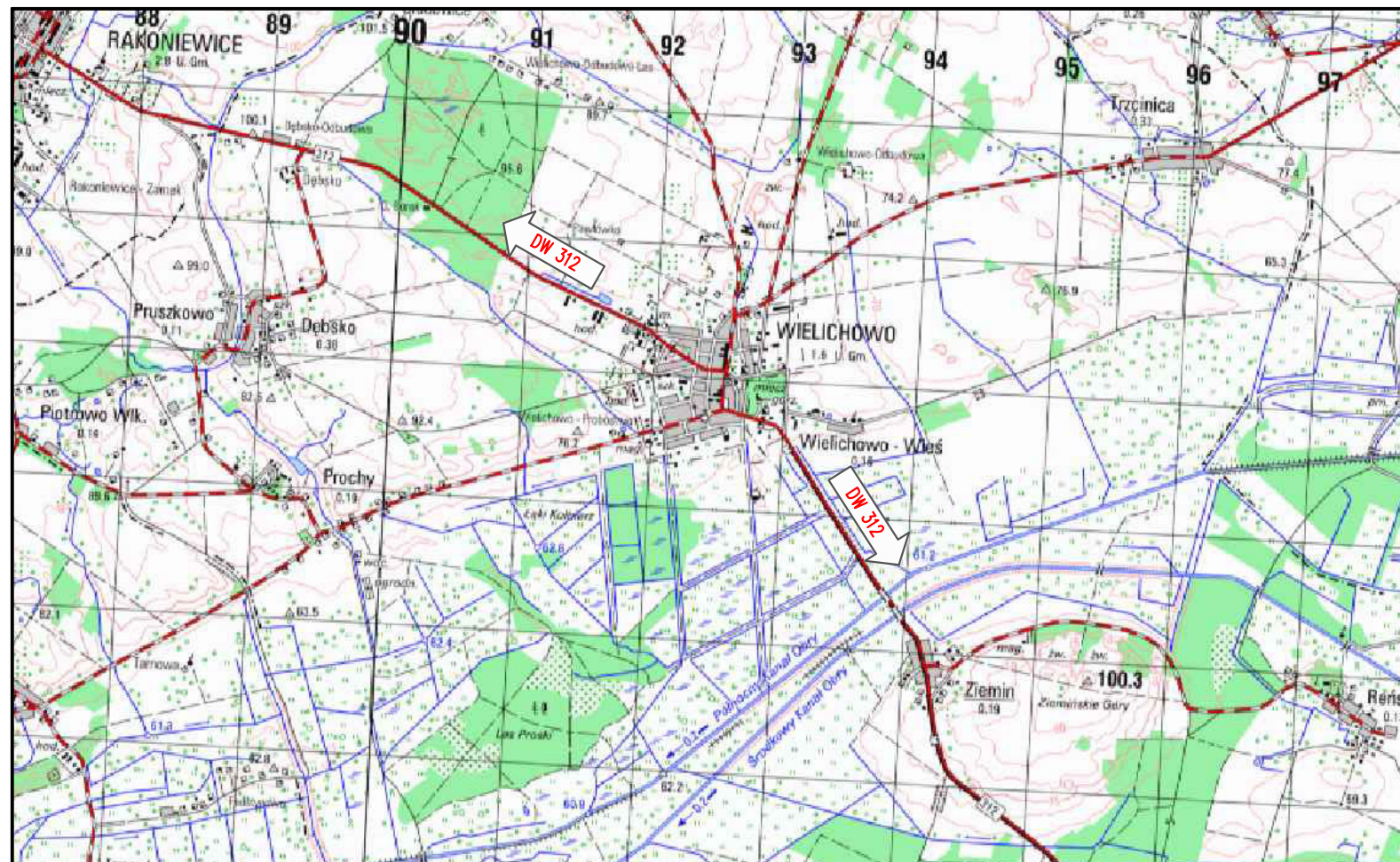
#### **2.6 Informacja dotycząca ludzi i mienia**



Wykonawca ponosi pełną odpowiedzialność za bezpieczeństwo i higienę pracy. Wykonawca zobowiązany jest zabezpieczyć prace prowadzone na drogach odpowiednimi znakami drogowymi zgodnie z zatwierdzonym projektem organizacji ruchu. Dla ochrony interesów osób trzecich projekt budowlany uwzględnia: dojazdy do posesji , minimalizuje wpływ drogi na środowisko i zdrowie ludzi.

Opracowanie:

.....

### **3. CZĘŚĆ RYSUNKOWA**



Zamawiający: 	Gmina Wielichowo ul. Rynek 10 64-050 Wielichowo	Jednostka projektowa: 	DRAFT spółka cywilna ul. Wojskowa 10a/35 60-792 Poznań
Nazwa inwestycji: <b>Przebudowa dróg – odc. ul. Borek w m. Wielichowo – Wieś</b>			
Faza projektu: <b>PROJEKT ZAGOSPODAROWANIA TERENU</b>			
Zakres rysunku: <b>Plan orientacyjny</b>			
Branża: <b>PZT</b>	Nr rysunku: <b>01</b>	Nr arkusza: <b>01</b>	Skala <b>1:50 000 / 1:5000</b>
Data: <b>Listopad 2017r.</b>	Nr umowy: <b>D.7234.1.12.2017</b>	Nr projektu: <b>D.178.07.17</b>	
Legenda:			Rewizje:

ZESPÓŁ PROJEKTOWY			
Funkcja	Imię i nazwisko	Nr uprawnień	Podpis
Projektant branży drogowej :	mgr inż. Tomasz Maćkowiak	WKP/0248/P00D/14	
Sprawdzający branży drogowej :	mgr inż. Przemysław Perz	WKP/0249/P00D/14	
Projektant branży kanalizacyjnej :	mgr inż. Waldemar Pięta	WKP/0364/PWOS/09	
Sprawdzający branży kanalizacyjnej :	mgr inż. Jerzy Pięta	70/93/ZG	
Projektant branży telekomunikacyjnej:	mgr inż. Przemysław Iwański	DTT-TU/02234/02/U	
Sprawdzający branży telekomunikacyjnej:	mgr inż. Dawid Szłapka	WKP/0184/PWOT/12	

Zamawiający: **Gmina Wielichowo**  
ul. Piasek 10  
64-050 Wielichowo

Wykonawca: **DRAFT**  
ul. Wesoła 10/35  
65-722 Polanów

Nazwa inwestycji: **Przebudowa dróg – odc. ul. Borek w m. Wielichowo – Wies**

Wzrost projektu: **PROJEKT ARCHITEKTONICZNO – BUDOWLANY**

Zawies typowa: **Plan sytuacyjny**

Skala: **1:500**

Wzrost: **03**

Data: **Listopad 2017r.**

Wzrost: **D.7234.1.12.2017**

Wzrost: **D.178.07.17**

- Legenda:
- krawężnik 15x30cm szary / walec 12cm /
  - krawężnik 15x30cm szary / obniżony +2cm /
  - krawężnik 15x30cm "na płask"
  - opornik 12x25cm szary
  - obrzeże 8x30cm szare
  - ściek z dwóch rzędów kostki brukowej gr. 8cm koloru szarego
  - obojętnik zabezpieczający wokół stłojących słupów
  - pos. drogowy z kostki brukowej gr. 8cm koloru szarego
  - siatk. kanalizacyjnej deszczowej
  - wpusty deszczowe
  - rura osłonowa 2x RHDPE wp40

**ZESPÓŁ PROJEKTOWY**

**Imię i nazwisko**      **Nr uprawnień**      **Podpis**

mgr inż. Tomasz Mockowiak      WKP/0248/P000/14

mgr inż. Przemysław Perz      WKP/0249/P000/14

mgr inż. Waldemar Pięta      WKP/0364/PWOS/09

mgr inż. Jerzy Pięta      70/93/ZS

mgr inż. Przemysław Iwarski      DTI-TU/02234/02/11

mgr inż. Dawid Szłapka      WKP/0184/PWOT/12

**MAPA DO CELÓW PROJEKTOWYCH**  
5.171.32.18.1.4; 5.171.32.18.1.2; 5.171.32.18.2.1

Oznaczenie kancelaryjne zgłoszenia pracy geodezyjnej: G.C. 6840.331.2017

Nazwa miejscowości: Wielichowo

Nazwa miejscowości: 300905\_4

Jednostka ewidencyjna: Wielichowo

Obiekt ewidencyjny: 0001

Skala mapy: 1:500

Nazwa układu współrzędnych: Przemysłowych płaskich

Nazwa układu wysokości: UTM

Oznaczenie granic obszaru, który był przedmiotem aktualizacji: Kromoszka

Data opracowania mapy: 22.02.2017 rok

Wzrost: BRAK

**Ustugi Geodezyjne i Kartograficzne**  
**ARMAR**  
ul. Kościuszkowska 14  
62-066 Gnanowo, ul. Kościuszkowska 14  
REGON 631160382; NIP 995-00-27-136  
Arkadiusz Ziolkowski  
e-mail: ug.arnar@gmail.com

mgr inż. Marek Ziolkowski  
nr uprawnień i podpis geodety  
ul. Piasek 10  
64-050 Wielichowo  
tel. 502.628.604  
ulc nr 18/24

Poświadczam, że niniejszy dokument został opracowany w wyniku prac geodezyjnych i kartograficznych, których rezultaty zawiera operat techniczny wpisany do ewidencji materiałów państwowego zasobu geodezyjnego i kartograficznego

**STAROSTA GRODZISKI**  
P-3005.2017-13  
2017-11-13

(Data wpisania operatu technicznego do ewidencji materiałów państwowego zasobu geodezyjnego i kartograficznego)

(Imię, nazwisko i podpis osoby reprezentującej organ)

Nazwisko i imię: **Arkadiusz Ziolkowski**

