



**USŁUGI PROJEKTOWE
KOSZTORYSOWANIE , NADZORY**

Ferdynand Jagowski
ul.3-go Stycznia 39a/3
64-300 Nowy Tomyśl
NIP 788-112-90-50

tel. 0-61 4423506
kom. 0602 242405

**STAROSTWO POWIATOWE
w Grodzisku Wlkp.**
Wydział Architektury i Budownictwa
ul. Żwirki i Wigury 1
62-065 GRODZISK WLK
tel. 44-45-177

ZAŁĄCZNIK DO DECYZJI
Nr 217/110
z dnia 31.05.2010 r.

Miejscowość : **WIELICHOWO**
Gmina : **WIELICHOWO**
Powiat : **GRODZISKI**
Temat : **KANALIZACJA SANITARNA**

Stadium : **Projekt budowlany**

Adres budowy : **WIELICHOWO , WIELICHOWO WIEŚ**

Inwestor : **URZĄD MIASTA I GMINY WIELICHOWO
64-050 Wielichowo
ul. Rynek 10**

Funkcja	Nazwisko i imię	Nr uprawnień	Podpis
Projektował	mgr inż. Wiesław Piotrkowski	498/88/PW	
Opracował	mgr inż. Adam Żeligowski	135/82/Zg	
	Ferdynand Jagowski		
Zweryfikował	inż. Adam Cichy	32/94/Zg	

Lipiec 2008 r.

STAROSTWO POWIATOWE
w Grodzisku Wlkp.
Wydział Architektury i Budownictwa
ul. Zwirki i Wigury 1
62-065 GRODZISK WLKP
tel. 44-45-177

I. CZĘŚĆ OPISOWO - OBLICZENIOWA

1.0. INFORMACJE OGÓLNE

Opracowanie jest projektem budowlanym sieci kanalizacji sanitarnej w Wielichowie i Wielichowie Wieś. Budowa będzie polegała na realizacji nowych odcinków kanalizacji w dostosowaniu do kanałów istniejących. Projekt wykonano na bazie „Koncepcji systemu kanalizacji zbiorczej dla aglomeracji Wielichowo”.- opracowanej przez Zakład Obsługi Budownictwa Kolektor Serwis w Lesznie.

Koncepcja obejmuje całościowo gospodarkę ściekową Gminy Wielichowo. Parametry rurociągów i pompowni ścieków przedstawione w niniejszym opracowaniu wynikają z potrzeby zapewnienia prawidłowej funkcji kanalizacji dla całej Gminy Wielichowo, wg wskazań „Koncepcji ...”

Warunki gruntowo wodne zostały podane w opracowaniu „Opinia geologiczno – inżynierska dla projektowanej kanalizacji sanitarnej w miejscowości Wielichowo” opracowanej przez Usługowe Biuro Projektów Protech w Wolsztynie. W opinii zalecono wymianę gruntu na piasek w całym wykopie oraz układanie rurociągów na 20 cm podsypce piaskowej.

W opracowaniu przewidziano dwie studzienne przepompownie ścieków o średnicy 1500 mm i wys. 3,50 m każda. W studniach będą zainstalowane pompy typu FLIGHT NP 3085. Przepompownie oznaczono PA i PB. Lokalizację przedstawiono na mapach zasadniczych i profilach podłużnych.

Przewody zewnętrznej kanalizacji sanitarnej przewidziano rur PCW o średnicy 200 mm oraz odcinek ujściowy dł 63 m Φ 315 mm. Sieć kanalizacyjna została uzbrojona w studnie betonowe Φ 1000 mm z betonu kl B 45 oraz PCW średnicy 600 mm.

Studnie mają charakter rewizyjny, stwarzają możliwość podłączenia przykanalików kanalizacyjnych lub zostały przewidziane na załamaniach kanałów i połączeniach rurociągów.

Projekt przewiduje realizację 151 szt. przykanalików, o łącznej długości 806 m.

Przykanaliki będą wykonane z przewodów PCW 160 i zakończone studzienką Φ 425 zbudowaną w granicy posesji użytkownika.

Warunki techniczne kanalizowania wydał Urząd Miasta i Gminy w Wielichowie. Eksploatatorem kanalizacji i oczyszczalni ścieków jest Zakład Gospodarki Komunalnej i Mieszkaniowej w Wielichowie.

3.0 KANALIZACJA SANITARNA

3.1 Ilość ścieków

Wielkość przepływu ścieków ustalono na podstawie wskaźnika zalecanego przez ATV $q = 5 \text{ dm}^3/\text{s}/1000\text{miesz.}$ W doborze średnic przewodów i parametrów pompowni uwzględniono przyszłościowy odbiór ścieków z pozostałych miejscowości gminy Wielichowo.

3.2 Kanały sanitarne i studnie kanalizacyjne

Przewiduje się przewody zewnętrznej kanalizacji sanitarnej z rur PCW o średnicy 200mm. Sieć kanalizacyjna została uzbrojona w studnie betonowe z betonu kl B 45 o $\phi 1000 \text{ mm}$ i z PCW $\phi 600 \text{ mm}$.

Studnie mają charakter rewizyjny, stwarzają możliwość podłączenia przykanalików kanalizacyjnych lub zostały przewidziane na załamaniach kanałów i połączeniach kanałów.

3.3 Przepompownie ścieków

W opracowaniu przewidziano dwie studzienne przepompownie ścieków o średnicy 1500 mm i wys. 3,50 m każda. W studniach będą zainstalowane pompy typu FLIGHT NP 3085. Przepompownie oznaczono PA i PB. Lokalizację przedstawiono na mapach zasadniczych i profilach podłużnych.

wyszczególnienie	PA	PB
Typ pompowni	Flight NP3085	Flight NP3085
Średnica studni	1500 mm	1500 mm
Wysokość studni	3,50 m	3,50 m
Moc pomp [KW]	2	2
Wydajność	36,40 m ³ /h	33,50 m ³ /h
Pręciąg tłoczny – długość	66 m	67 m
- średnica	110 mm	110 mm

14. Przykanaliki kanalizacyjne

Projekt przewiduje realizację 151 szt. przykanalików, o łącznej długości 806m.

Przykanaliki będą wykonane z przewodów PCW 160 i zakończone studzienką Φ 425 zbudowaną w granicy posesji użytkownika. Studzienka umożliwi podłączenie wewnętrznej instalacji kanalizacyjnej do sieci kanalizacyjnej.

15. Wykonawstwo kanalizacji

Wykonawstwo należy realizować zgodnie z PN-92/B-10735 „Kanalizacja. Przewody kanalizacyjne wymogi i badania przy odbiorze”. Jako materiał pomocniczy należy wykorzystać informacje zawarte w opracowaniu „PCW INSTRUKCJA MONTAŻOWA – układanie w gruncie rurociągów PCW produkowanych przez Metalplast BUK”. Parametry dotyczące kategorii gruntów i sposobu odwodnienia wykopów ustalono na podstawie opracowania „Opinia geologiczno inżynierska dla projektowanej kanalizacji sanitarnej w miejscowości Wielichowo.”

15.1 Wykopy i sposób ułożenia przewodów

Ze względu na obecność wody gruntowej oraz występowania odcinków o cząstkach większych od 20 mm zakłada się układanie rur na wcześniej wykonanej podsypce z piasku o grubości 20 cm (wg wskazań Opinii geo-inż.) Materiał podsypki musi spełniać następujące wymagania:

- nie powinny występować cząstki o wymiarach większych niż 20mm
- materiał nie powinien być zmrożony
- nie mogą występować ostre kamienie lub inne przedmioty mogące uszkodzić rurę

Na odcinkach gdzie grunty rodzime będą spełniały powyższe warunki nie ma konieczności wykonywania podsypki. Natomiast jeśli w dnie wykopu występują kamienie o wielkości powyżej 60mm lub podłoże skalne, wysokość podsypki powinna wynosić o 5cm. Jeżeli wykop zostanie przegłębiony, to jego dno należy wzmocnić przez wykonanie ławy żwirowej o wysokości 0,2m /po zagęszczeniu/

Obsypkę rurociągów należy wykonać natychmiast po przeprowadzeniu próby szczelności. Obsypka powinna być prowadzona aż do uzyskania grubości warstwy

0,2m /po zagęszczeniu/ powyżej wierzchu rury. Pozostała część wykopu powinna zostać wypełniona piaskiem .

Zasyпка musi być wykonana w taki sposób ,aby spełniała wymagania struktury nad rurociągiem /odpowiednio do drogi ,chodnika czy terenów rolnych/.

Zagęszczenie osypki i zasyпки powinno odbywać się warstwami o grubości 10cm.

Kanalizacje sanitarną grawitacyjną należy poddać próbie szczelności zgodnie ze szczegółowymi wymaganiami podanymi w normie PN-92/B-10735 „Kanalizacja. Przewody kanalizacyjne. Wymagania i badania przy odbiorze”.

Szczególną uwagę należy zwrócić na:

- odpowiednie przygotowanie odcinak kanału między studzienkami
- należy zamknąć wszystkie odgałęzienia
- przy badaniu na eksfiltrację zwierciadło wody gruntowej powinno być obniżone o co najmniej 0,5m poniżej dna wykopu
- przy badaniu na eksfiltrację poziom zwierciadła wody w studziencie wyżej położonej powinien mieć rzędną niższą o co najmniej 0,5m w stosunku do rzędnej terenu w miejscu studzienki niższej
- podczas badania na eksfiltrację – po ustabilizowaniu się zwierciadła wody w studzienkach nie powinno być ubytku wody w studziencie położonej wyżej w czasie:
30 min. na odcinku o dł. do 50m
60 min. na odcinku o dł. ponad 50m
- maksymalna długość odcinak poddawanego próbie – 300m
- podczas badania na infiltracje nie powinno być napływu wody do kanału w czasie trwania obserwacji ,jak przy badaniu na eksfiltrację

Próbie szczelności dla rurociągów tłocznych należy przeprowadzić w oparciu o normę PN-81/B-10725 „Wodociągi. Przewody zewnętrzne. Wymagania i badania przy odbiorze”

Przy próbach szczelności rur ciśnieniowych ciśnieniowych PE należy zachować następujące zasady:

- rurociągi dłuższe niż 800m należy próbować odcinkami ,odpowiednie długości odcinków mieszczą się w granicach 300-500m
- luki oraz połączenie rur muszą być odkryte podczas próby
- proste odcinki /miedzy złączami/ powinny być zasypane z zagęszczeniem gruntu , a próba może odbyć się w 48 godzin po zasypaniu

- maksymalna temperatura wody przy próbie ciśnienia może wynosić 20°C
- próbę szczelności szczelności należy przeprowadzić po całkowitym zakończeniu montażu i wzrokowym sprawdzeniu połączeń
- wypełnienie przewodu woda powinno odbywać się powoli z najniższego punktu sieci
- po całkowitym odpowietrzeniu i napełnieniu rurociągu należy pozostawić go na kilka godzin dla ustabilizowania
- rurociąg powinien być poddany podwyższonemu ciśnieniu
- $P_{prób.} = 0,6 \text{ MPA}$ przez czas 6min.
- po zakończeniu próby ciśnienie należy zmniejszyć w sposób kontrolowany
- jeśli próba będzie wykonana w okresie zimowym ,po jej zakończeniu rurociąg należy opróżnić.

Wyniki prób szczelności powinny być ujęte w protokołach podpisanych przez przedstawicieli wykonawcy ,nadzoru inwestycyjnego użytkownika.

Opracował

FERDYNAŁ JĄGOWSKI

upr. nr 35/827/g

§ 5 ust. 2 § 7 § 13

usl. 1 pkt 4 b. Dz. U. Nr 8 poz. 46)

w zakresie kierowania, nadzorowania
i projektowania budowli o specjalności
instalacyjno-inżynierskiej

**STAROSTWO POWIATOWE
w Grodzisku Wlkp.**

Wydział Architektury i Budownictwa
ul. Żwirki i Wigury 1
62-065 GRODZISK WLKP
tel. 44-45-177

II. UZGODNIENIA

Dokumentację projektową
„SIEĆ KANALIZACJI SANITARNEJ Z PRZYKANALIKAMI,
PRZEPOMPOWNIAMI I RUROCIĄGAMI TŁOCZNYMI W M.
WIELICHOWO I WIELICHOWO WIEŚ „
uzgodniono z n/w jednostkami :

1. **Urząd Miasta i Gminy Wielichowo**
Warunki techniczne dla opracowania dokumentacji projektowej kanalizacji sanitarnej dla m. Wielichowo i Wielichowo Wieś z maja 2008 r.
2. **Burmistrz Miasta i Gminy Wielichowo**
Decyzja o lokalizacji inwestycji celu publicznego Nr 7330/2/5/08 z dnia 01.08.2008 r.
3. **Burmistrz Miasta i Gminy Wielichowo**
Decyzja o środowiskowych uwarunkowaniach zgody na realizację przedsięwzięcia nr 7624/18/06-09 z dnia 11.lutego 2009 roku.
4. **Starosta Grodziski**
Zespół Uzgadniania Dokumentacji Projektowej
Opinia Nr ZUDP. 7440-161/2008 z dnia 19.03.2009 r.
uzgodnienia dokumentacji projektowej.
5. **Wojewódzki Urząd Ochrony Zabytków w Poznaniu**
Wielkopolski Wojewódzki Konserwator Zabytków
Pozwolenie nr 30/C/2009 z dnia 20.01.2009 r.
Pismo nr WA-4155/1098/2008
6. **Polskie Koleje Państwowe Spółka Akcyjna**
Oddział Gospodarowania Nieruchomościami w Poznaniu
Uzgodnienie nr 77/2009 z dnia 27.05.2009 r. , pismo N13-655-137/2009
7. **Wielkopolski Zarząd Dróg Wojewódzkich w Poznaniu**
Opinia nr WZDW.32.73350/207/08 z dnia 22.07.2008 r.
8. **Powiatowy Zarząd Dróg w grodzisku Wielkopolskim**
Uzgodnienie , postanowienie nr PZD-544/36/389/2008 z dnia 10.07.2008 r.
9. **Burmistrz Miasta i Gminy Wielichowo**
Decyzja 70401/24/2008 z dnia 2008-07-22
Uzgodnienia projektu kanalizacji sanitarnej z przykanalikami dla części m. Wielichowo oraz Wielichowo Wieś.

10. Wielkopolski Operator Systemu Dystrybucyjnego
Uzgodnienie kolizji z gazociągami średniego i niskiego ciśnienia
nr TT.24-5000-102009/08 z dnia 14.07.2008 r.

UWAGA ! Przed przystąpieniem do robót należy szczegółowo zapoznać się z treścią uzgodnień zawartych w załączonych pismach. Należy ściśle przestrzegać uwarunkowań zawartych w tych pismach oraz ustalić w terenie przebieg wszystkich urządzeń podziemnych kolidujących z trasą projektowanej sieci .
Jakiegokolwiek zmiany w projekcie bez uzgodnień z inspektorem nadzoru i projektantem są niedopuszczalne .
Za ewentualne uszkodzenia urządzeń podziemnych przy nie zachowaniu warunków uzgodnień i dokumentacji wykonawca robót ponosi pełną odpowiedzialność .

Uzgodnił:
FERDYNAND JAGOWSKI
upr. nr 135/87 Zg
§ 5 ust. 2 § 6 ust. 1 § 7 § 13
ust. 1 pkt 4 b (Dz. U. Nr 6 poz. 46)
w zakresie kierownictwa i projektowania
i projektowania budowli o specjalności
instalacyjno-inżynierskiej

URZĄD MIASTA I GMINY
64-060 WIELICHOWO
ul. Tynka 10
tel. 061 443 5011 fax 061 44 33 082
www.wielichowo.pl
e-mail: urzad@wielichowo.pl
REG. 006631111 NIP 788-00-19-796

STAROSTWO POWIATOWE
w Grodzisku Wlkp.
Wydział Architektury i Budownictwa
ul. Zwirki i Wigury 1
62-065 GRODZISK Wlkp.
tel. 44-45-177

Wielichowo maj 2008 r.

Usługi Projektowe Kosztorysowanie Nadzory
Ferdynand Jagowski
64-300 Nowy Tomyśl , ul. 3 –go Stycznia 39a/3

Warunki techniczne
dla opracowania dokumentacji projektowej kanalizacji sanitarnej dla m.
Wielichowo , Wielichowo Wieś .

W związku z zleceniem opracowania dokumentacji projektowej na wykonanie kanalizacji sanitarnej w m. Wielichowo , Wielichowo Wieś,
Urząd Gminy Wielichowo informuje , że przy opracowaniu należy uwzględnić n/w uwagi :

- 1) Kanaly i przykanaliki zaprojektować z rur PCV kl. S
- 2) Studnie kontrolne na kanałach zaprojektować \varnothing 600 PCV np. typ. Tegra , natomiast zbiorcze betonowe \varnothing 1000 z betonu B 45 łączone na uszczelkę .
- 3) Studzienki na przykanalikach zaprojektować z PCV \varnothing 425 typ np. WAVIN.
- 4) Projektowane przepompownie ścieków wyposażać w pompy np. typ. GRUNDFOS lub o parametrach podobnych .

Dokumentacje projektową opracować z aktualnie obowiązującymi Polskimi Normami.

BURMISTRZ

inż. Adam Łaniecki

Nr 7330/2/5/08

DECYZJA o lokalizacji inwestycji celu publicznego

Na podstawie art. 104 ustawy z dnia 14 czerwca 1960 roku - Kodeks postępowania administracyjnego (Dz. U. Nr 98 z 2000 r. poz. 1071 z późniejszymi zmianami), art. 50 ust. 1 i art. 54 ustawy z dnia 27 marca 2003 r. o planowaniu i zagospodarowaniu przestrzennym (Dz.U. Nr 80 z 2003 poz. 717 r. z późn.zm.), w związku z art.4 ust.2 pkt 1 tejże ustawy, art.46 ust.1, 3 i 4 pkt 1 ustawy z dnia 27 kwietnia 2001r – Prawo ochrony środowiska (Dz.U. Nr 62, poz.627 z późn.zm.), art.94 ust.1 ustawy z dnia 21 sierpnia 1997r. o gospodarce nieruchomościami (tekst jednolity- Dz.U. z 2000r. Nr 46, poz.543 z późniejszymi zmianami); po rozpatrzeniu wniosku firmy Usługi Projektowe, Kosztorysowanie, Nadzory Ferdynand Jągowski z siedzibą przy ul. 3-go Stycznia 39a/3, 64-300 Nowy Tomyśl działającej w imieniu Gminy Wielichowo z siedzibą przy ulicy Rynek 10, 64-050, z dnia 10.06.2008 r. w sprawie wydania decyzji o ustaleniu lokalizacji inwestycji celu publicznego polegającej na budowie kanalizacji sanitarnej z przepompowniami w m. Wielichowo i Wielichowo Wieś, na działkach o numerach ewidencyjnych gruntu:

- Obręb Wielichowo – 617; 556; 520; 521; 504; 134; 130; 154; 155; 296; 179; 206/2; 206/3; 205; 233; 245; 219; 99; 100; 239; 247; 262; 261; 274; 325; 321; 314; 344; 115; 343; 364; 388/2; 389; 366; 368; 129; 542
- Obręb Wielichowo Wieś – 12; 1/2; 699; 518; 516; 563; 1058; 10; 166

ustalam
na rzecz: Gminy Wielichowo
z siedzibą w Wielichowie przy ulicy Rynek 10
lokalizację inwestycji celu publicznego
polegającą na

budowie kanalizacji sanitarnej z przepompowniami w m. Wielichowo i Wielichowo Wieś
na działkach o numerach ewidencyjnych gruntu:

- Obręb Wielichowo – 617; 556; 520; 521; 504; 134; 130; 154; 155; 296; 179; 206/2; 206/3; 205; 233; 245; 219; 99; 100; 239; 247; 262; 261; 274; 325; 321; 314; 344; 115; 343; 364; 388/2; 389; 366; 368; 129; 542
- Obręb Wielichowo Wieś – 12; 1/2; 699; 518; 516; 563; 1058; 10; 166

Realizacja zamierzenia wymaga spełnienia następujących warunków i szczegółowych zasad zagospodarowania terenu oraz jego zabudowy w zakresie:

1) Rodzaj zabudowy:

- Budowa kanalizacji sanitarnej z przepompowniami

2) Ustalenia dotyczące funkcji zabudowy i zagospodarowania terenu:

Planowane zadanie obejmuje:

- budowę przepompowni ścieków – 3 szt.
- budowę kanalizacji sanitarnej - rurociągi tłoczne o łącznej długości do 1060 mb:
Ø 110 mm – 370,0 mb; Ø 150 mm – 240,0 mb; Ø 200 mm – 450,0 mb

kolektor z rur PVC o łącznej długości do 5600,0 mb:

Ø 200 mm – 5500,0 mb; Ø 315 mm – 100,0 mb

3) Ustalenia dotyczące warunków i wymagań kształtowania ładu przestrzennego:

Wszelkie elementy kanalizacji sanitarnej, stanowiąc będą podziemne uzbrojenie techniczne, jedynie przepompownie ścieków stanowiąc będą obiekty budowlane usytuowany na powierzchni terenu.

Projektowane kolektory kanalizacji przewidziano w pasie drogowym.

Projekt budowlany winien spełniać warunki określone w przepisach: ustawy Prawo

Budowlane (tekst jednolity z 2006 r. Dz. U. Nr 1056 poz. 1118 . ze zm.)

oraz Rozporządzenia Ministra Infrastruktury z dnia 03.07.2003 r. w sprawie szczegółowego zakresu i formy projektu budowlanego (Dz. U. Nr 120 poz. 1133).

Wniosek o wydanie pozwolenia na budowę winien spełniać warunki określone w art. 33 ustawy – Prawo Budowlane.

Projekt techniczny należy uzgodnić z właściwymi jednostkami organizacyjnymi.

4) Ustalenia dotyczące ochrony środowiska, przyrody i krajobrazu:

Dla planowanej inwestycji należy uzyskać Decyzję o środowiskowych uwarunkowaniach zgody na realizację przedsięwzięcia, na podstawie ustawy z dnia 27 kwietnia 2001 r. - Prawo ochrony środowiska (Dz. U. Nr 62, poz. 627, z późn. zm.) oraz § 3 ust. 1 pkt 72 a) Rozporządzenia Rady Ministrów z dnia 9 listopada 2004 r.

w sprawie określenia rodzajów przedsięwzięć mogących znacząco oddziaływać na środowisko oraz szczegółowych uwarunkowań związanych z kwalifikowaniem przedsięwzięcia do sporządzenia raportu o oddziaływaniu na środowisko (Dz. U. Nr 257, poz. 2573).

Prace ziemne oraz inne prace związane z wykorzystaniem sprzętu mechanicznego lub urządzeń technicznych, prowadzone w obrębie bryły korzeniowej drzew lub krzewów na terenach zieleni lub zadrzewień powinny być wykonywane w sposób najmniej szkodzący drzewom lub krzewom.

5) Ustalenia dotyczące ochrony dziedzictwa kulturowego i zabytków oraz dóbr kultury współczesnej.

Dla ochrony archeologicznego dziedzictwa kulturowego zobowiązuje się Inwestora do prowadzenia prac archeologicznych przy budowie kanalizacji sanitarnej w Wielichowie i Wielichowie Wsi. Pozwolenie na badania archeologiczne inwestor winien uzyskać przed otrzymaniem pozwolenia na budowę. (Uzgodnienie Wielkopolskiego Wojewódzkiego Konserwatora Zabytków w Poznaniu, Postanowienie nr 549/2008 z dnia 29.07.2008 r.

6) Ustalenia dotyczące obsługi w zakresie komunikacji i infrastruktury technicznej:

Przebieg sieci kanalizacji sanitarnej zaznaczono na mapie kolorem żółtym.

Teren prac należy odpowiednio zabezpieczyć i oznakować.

Izdnię i chodniki po wykonaniu robót należy doprowadzić do stanu pierwotnego.

Lokalizację inwestycji w pasie drogowym drogi wojewódzkiej nr 312 winna być zgodna z ustawą z dnia 21.03.1985 r. o drogach publicznych (tekst jednolity Dz. U. z 2007 roku, nr 19, poz. 1118

ze zmianami) na warunkach określonych przez zarządcę drogi, Wielkopolski Zarząd Dróg Wojewódzkich w Poznaniu. Umieszczenie urządzenia w pasie drogowym – w jezdni – drogi wojewódzkiej nr 312 stanowi naruszenie przepisu § 140 ust. 8 Rozporządzenia Ministra Transportu i Gospodarki Morskiej z dnia 2 marca 1999 roku w sprawie warunków technicznych, jakim powinny odpowiadać drogi publiczne i ich usytuowanie (Dz. U. Nr 43, poz. 430), który stanowi, że nowa infrastruktura podziemna nie powinna być usytuowana pod jezdnią istniejąca i docelową, przed wystąpieniem do tut. Zarządcy o wydanie zezwolenia na umieszczenie wskazanego urządzenia właściciel bądź osoba przez niego upoważniona powinna wystąpić do Wojewody Wielkopolskiego o wyrażenie zgody na odstępstwo zgodnie z art. 9 ust. 2 i 3 ustawy z dnia 7 lipca 1994 roku Prawo Budowlane (tekst jednolity Dz. U. z 2006 roku, Nr 156, poz. 1118 ze zmianami). Wydanie przez zarządcę drogi decyzji zezwalającej na lokalizację wskazanego urządzenia nastąpi po wydaniu przez Wojewodę Wielkopolskiego postanowienia wyrażającego zgodę na wskazane odstępstwo. (Postanowienie Wielkopolskiego Zarządu Dróg Wojewódzkich nr WZDW.32.73350/207/08 z dnia 11.07.2008 r.

Lokalizacja inwestycji w pasie dróg powiatowych.

- studnie rewizyjne w jezdni należy lokalizować w osi pasa jezdni, wyeliminuje to najeżdżanie kołami na studnie i ograniczy zniszczenie studni w czasie,
- przepompownie ścieków oraz inne obiekty, które stanowiąc będą obiekty budowlane na powierzchni terenu, lokalizować poza pasem drogowym,
- wszelkie straty związane z realizacją inwestycji (płytki chodnikowe, krawężniki itp.) należy wymienić na nowe i doprowadzić do stanu pierwotnego,
- projekt techniczny dotyczący ulicy Grodziskiej, Podgórznej i Grodzkiej należy uzgodnić w Powiatowym Zarządzie Dróg w Grodzisku Wlkp. (Postanowienie Powiatowego Zarządu Dróg w Grodzisku Wlkp. Nr PZD-732/91/451/2008r. z dnia 22.07.2008 r.)

Projekt techniczny dotyczący przebiegu kanalizacji w drogach gminnych należy uzgodnić z Burmistrzem Miasta i Gminy Wielichowo.

7) Ustalenia wymagań dotyczących ochrony osób trzecich:

Na etapie projektowania i realizacji inwestycji należy spełnić wymogi art.5 ust. 2 Prawa Budowlanego.

Wszelkie szkody i straty wynikające z realizacji inwestycji w stosunku do osób trzecich - inwestor naprawi i zrekompensuje finansowo.

Linie rozgraniczające teren inwestycji oraz oznaczenia graficzne przedstawione są na mapach stanowiących załączniki do niniejszej decyzji.

uzasadnienie

Po przeanalizowaniu danych zawartych we wniosku oraz po uzyskaniu wymaganych opinii i uzgodnień innych organów administracji, okazało się, że w zakresie ustalonym mocą niniejszej decyzji, zamierzenia Inwestora odpowiadają wymogom przepisów prawa.

Wobec powyższego orzeczono jak w sentencji niniejszej decyzji

pouczenie

Decyzja niniejsza jest ważna do dnia jej wygaszenia odrębną decyzją z powodów określonych w art. 65 ust.1 ustawy o planowaniu i zagospodarowaniu przestrzennym.

Od niniejszej decyzji służy stronom prawo wniesienia odwołania do Samorządowego Kolegium Odwoławczego w Poznaniu za moim pośrednictwem w terminie 14 dni od daty doręczenia decyzji.

Załącznik:

- mapy w skali 1:2000

Otrzymuje :

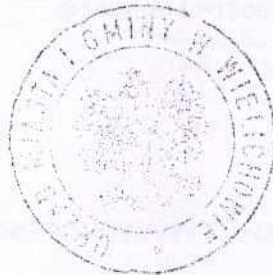
1. Gmina Wielichowo
ul. Rynek 10
64-050 Wielichowo
2. Usługi Projektowe, Kosztorysowanie, Nadzory
Ferdynand Jagowski
ul. 3-go Stycznia 39a/3,
64-300 Nowy Tomyśl

BURMISTRZ

Inż. Adam Łaniecki

Otrzymuje do wiadomości:

1. Wielkopolski Zarząd Dróg Wojewódzkich
ul. Wilczak 51
61-623 Poznań
2. Zarząd Dróg Powiatowych
ul. Rakoniewicka 40
62-065 Grodzisk Wlkp.
3. Urząd Miasta i Gminy Wielichowo
ul. Rynek 10
64-050 Wielichowo
4. Instytut Uprawy Nawożenia i Gleboznawstwa
ul. Czartoryskich 8
24-100 Puławy
5. PKP S.A.
Oddział Gospodarowania Nieruchomościami
Al. Niepodległości 8
61-875 Poznań
6. Parafia Rzymskokatolicka p.w. św. Marii Magdaleny
ul. Szkolna 24
64-050 Wielichowo
7. P. Włodzimierz Bzyl
ul. Podgórna 4
64-050 Wielichowo
8. P. Dominik Radwański
ul. Jana Matejki 5 m. 7
60-766 Poznań
9. Starostwo Powiatowe Grodzisk Wlkp.
ul. Żwirki i Wigury 1
62-065 Grodzisk Wlkp.
10. aa.



Projekt decyzji sporządził mgr inż. arch. Jerzy Bolanowski,
Upr. Min.G.P. i B. – Nr ewid.1418 / 94

Wpisany na listę Izby Samorządu Zawodowego Architektów Nr WP-0357

Wpisany na listę Izby Samorządu Zawodowego Urbanistów Nr Z-220

Wielichowo, dnia 11 lutego 2009 roku.

Nr 7624/18/06-09

Decyzja**o środowiskowych uwarunkowaniach zgody na realizację przedsięwzięcia**

Na podstawie art. 46a ust. 1 i 7 pkt. 4, art. 48 ust. 2 pkt. 1, art. 56 ust. 1, 2, 3 oraz 7 ustawy z dnia 27 kwietnia 2001 roku Prawo Ochrony Środowiska (Dz. U. Nr 62 poz. 627 ze zmianami) w związku z art. 153 ustawy z dnia 3 października 2008 roku o udostępnieniu informacji o środowisku i jego ochronie, udziale społeczeństwa w ochronie środowiska oraz o ocenach oddziaływania na środowisko (Dz. U. Nr 199, poz. 1227 z 2008 r.) oraz art. 155 ustawy z dnia 14 czerwca 1960 roku - Kodeks Postępowania Administracyjnego (Dz. U. Nr 98 poz. 1071 z 2000 roku ze zmianami) działając na podstawie wniosku strony - Gminy Wielichowo w sprawie wydania decyzji o środowiskowych uwarunkowaniach zgody na realizację przedsięwzięcia polegającego na budowie kanalizacji sanitarnej w zlewni oczyszczalni ścieków Wielichowo poprzez rozszerzenie lokalizacji inwestycji o działki nr 542, 115, 314 położone w Wielichowie oraz działki nr 1/2, 699, 518, 516, 563 położone w Wielichowie Wsi.

orzekam

zmienić treść decyzji wydanej przez Burmistrza Miasta i Gminy Wielichowo w dniu 19 lipca 2007 roku nr 7624/18/06-07 dotyczących środowiskowych uwarunkowaniach zgody na realizację przedsięwzięcia polegającego na budowie kanalizacji sanitarnej w zlewni oczyszczalni ścieków Wielichowo w następujący sposób:

1. Rodzaj i miejsce realizacji przedsięwzięcia

a) Budowa kanalizacji sanitarnej w zlewni oczyszczalni ścieków Wielichowo podzielona na dwa zadania tj.:

1. Rozbudowa kanalizacji sanitarnej w miejscowości Wielichowo, Wielichowo Wieś Borek, Wielichowo Wieś IUNG, Pawłówko- pozostaje bez zmian
2. Budowa kanalizacji w miejscowości Ziemin.

pkt. 1 b) otrzymuje brzmienie kanalizacja sanitarna zlokalizowana będzie na działkach o nr 247, 239, 245, 233, 219, 206/3, 99, 205, 261, 262, 274, 263, 179, 288, 295, 296, 155, 154, 206/2, 147, 134, 130, 132, 129, 389, 388, 364, 368, 321, 344, 343, 477, 504, 520, 476, 543, 441, 426, 556, 87, 10, 617, **542, 115, 314** położonych w obrębie geodezyjnym Wielichowo, 462, 166, 10, 11, 12, 19, 20/10, 21, 22, 27, 28, 23/2, 24, 26, 29, 30, 31, 32, 33/1, 1118, 25, 1/2, **699, 518, 516, 563** położonych w obrębie Geodezyjnym Wielichowa Wsi, oraz na działkach 85, 229, 282, 281, 280, 382, 383, 225/3, 225/5, 100, 425, 86, 107, 108, 109, 110, 111, 112, 113, 114, 115, 116, 117, 69, 487, 488, 57L/1, 58L/1, 919

położonych w obrębie geodezyjnym Ziemia o łącznej długości sieci 13485 m.
Tereny przyległe do inwestycji w chwili obecnej to:

- tereny użytkowane rolniczo,
- tereny łąk,
- tereny z wiodącą funkcją mieszkaniową,
- tereny z wiodącą funkcją przemysłowo-gospodarczą,

pkt. 1 c) otrzymuje brzmienie

powierzchnia zajmowanej nieruchomości, a także obiektu budowlanego oraz dotychczasowy sposób ich wykorzystywania i pokrycie szatą roślinną:

zakres przedsięwzięcia obejmuje **budowę 8562 mb kolektorów grawitacyjnych**, 2,63 km przyłączy, **1411mb sieci tłocznych**, 3,1 km sieci przesyłowej tłocznej i pięciu przepompowni.

Drogi przeznaczone do użytku publicznego, w pasie dróg nieliczne zadrzewienia poza istniejącymi rowami przydrożnymi.

2. Warunki wykorzystywania terenu w fazie realizacji i eksploatacji:

- a) prace budowlane prowadzić tak, aby w pełni zagwarantować ochronę środowiska gruntowo-wodnego przed potencjalną infiltracją zanieczyszczeń,
- b) prace budowlane prowadzić sprzętem sprawnym technicznie spełniającym obowiązujące wymogi prawne w zakresie emisji spalin i hałasu do środowiska, wraz z prawidłową eksploatacją i właściwą konserwacją,
- c) w przypadku natrafienia w trakcie prowadzenia robót na przedmioty posiadające cechy zabytkowe należy niezwłocznie powiadomić o tym Wojewódzkiego Konserwatora Zabytków, zabezpieczyć przedmiot przed uszkodzeniem i wstrzymać roboty mogące go uszkodzić lub zniszczyć do czasu wydania przez Wojewódzkiego Konserwatora Zabytków odpowiednich zarządzeń,
- d) sprzęt i środki transportowe w trakcie budowy powinny być dobierane z uwzględnieniem ich wpływu na środowisko. Konieczna jest ich prawidłowa eksploatacja i właściwa konserwacja, aby zapobiec nadmiernemu wydzielaniu się spalin i hałasu, wyciekowi paliw, smaru i gubieniu przewożonych materiałów,
- e) w trakcie budowy należy bezwzględnie przestrzegać zasad dotyczących bezpieczeństwa i ochrony zdrowia zawartych w ustawie Prawo Budowlane,
- f) na etapie eksploatacji należy podjąć działania w celu zmniejszenia uciążliwości związanej z emisją odorów do środowiska,

pkt. 3. otrzymuje brzmienie

Wymagania dotyczące ochrony środowiska konieczne do uwzględnienia w projekcie budowlanym:

1. prace prowadzić w miejscu zabezpieczonym i oznakowanym
2. zapewnić właściwe gospodarowanie odpadami w czasie budowy, poprzez minimalizację ich ilości **oraz selektywne składowanie w wydzielonych miejscach, oraz zapewnić ich odbiór lub ponowne wykorzystanie,**

3. prace budowlane prowadzić w porze dziennej (tj. od 6:00 do 22:00)
4. **w projekcie budowlanym przyjąć materiały zapewniające szczelność sieci kanalizacyjnej,**
5. w przypadku kolizji rurociągu tłoczego z ciekim, budowę rurociągu należy wykonać metodami bezwykopowymi
6. **poza obszarami zabudowanymi prace budowlane wykonywać poza okresem lęgowym ptaków przypadającym na okres od 15 marca do 15 lipca,**
7. ziemię z wykopów w miarę możliwości wykorzystać do ich zasypywania po zakończeniu budowy,
8. roboty ziemne w obrębie systemu korzeniowego drzew, w miarę możliwości wykonywać ręcznie,
9. po zakończeniu budowy odtworzyć ciągi zieleni.

4. Wymogi w zakresie przeciwdziałania skutkom awarii przemysłowych w odniesieniu do przedsięwzięć zaliczanych do zakładów stwarzających zagrożenie wystąpienia poważnych awarii:

- nie dotyczy.

5. Wymogi w zakresie ograniczenia transgranicznego oddziaływania na środowisko w odniesieniu do tych przedsięwzięć, (dla których przeprowadzono postępowanie w zakresie transgranicznego oddziaływania na środowisko).

- nie dotyczy.

6. Stwierdzenie konieczności utworzenia obszaru ograniczonego użytkowania (dotyczy przypadków przewidzianych w art. 135 ust. 1 ustawy POŚ).

- nie dotyczy.

7. Oddziaływanie przedsięwzięcia na obszary podlegające ochronie na podstawie ustawy z dnia 16 kwietnia 2004 roku o ochronie przyrody (Dz.U.Nr 92 poz. 880 z późniejszymi zmianami) znajdujące się w zasięgu inwestycji.

Planowana inwestycja w części realizowana będzie na terenie obszaru specjalnej ochrony ptaków Natura 2000 PLB300004 Wielki Łęg Obrzański, jednak nie będzie negatywnie oddziaływać na siedliska przyrodnicze oraz gatunki roślin i zwierząt dla ochrony, których wyznaczony jest obszar Natura, pod warunkiem prowadzenia prac budowlanych poza okresem lęgowym ptaków tj. od 15 marca do 15 lipca.

pkt. 8 otrzymuje brzmienie

Nakłada się na Wnioskodawcę obowiązek

1. prace prowadzić w miejscu zabezpieczonym i oznakowanym
2. zapewnić właściwe gospodarowanie odpadami w czasie budowy, poprzez minimalizację ich ilości **oraz selektywne składowanie w wydzielonych miejscach, oraz zapewnić ich odbiór lub ponowne wykorzystanie,**
3. prace budowlane prowadzić w porze dziennej (tj. od 6:00 do 22:00)
4. **w projekcie budowlanym przyjąć materiały zapewniające szczelność sieci kanalizacyjnej,**

5. w przypadku kolizji rurociągu tłocznego z ciekim, budowę rurociągu należy wykonać metodami bezwykopowymi
6. **poza obszarami zabudowanymi prace budowlane wykonywać poza okresem lęgowym ptaków przypadającym na okres od 15 marca do 15 lipca,**
7. **ziemię z wykopów w miarę możliwości wykorzystać do ich zasypywania po zakończeniu budowy,**
8. **roboty ziemne w obrębie systemu korzeniowego drzew, w miarę możliwości wykonywać ręcznie,**
9. **po zakończeniu budowy odtworzyć ciągi zieleni.**

Uzasadnienie

W dniu 9 czerwca 2008 roku w tutejszym Urzędzie został złożony wniosek przez Pana Ferdynanda Jagowskiego właściciela firmy „Usługi Projektowe, Kosztorysowe, Nadzory” działającej w imieniu Gminy Wielichowo w sprawie wydania decyzji o środowiskowych uwarunkowaniach zgody na realizację przedsięwzięcia polegającego na rozszerzeniu zakresu rzeczowego wydanej w dniu 19 lipca 2007 roku decyzji nr 7624/18/06-07 o środowiskowych uwarunkowaniach zgody na realizację przedsięwzięcia polegającego na budowie kanalizacji sanitarnej w zlewni oczyszczalni ścieków Wielichowo oraz na rozbudowie kanalizacji w miejscowościach Wielichowo, Wielichowo Wieś Borek, Wielichowo Wieś IUNG, Pawłówko, a także na budowie kanalizacji w miejscowości Ziemin.

Do wniosku dołączono:

- informacje o planowanym przedsięwzięciu
- plan sytuacyjno wysokościowy system kanalizacji zbiorczej dla aglomeracji Wielichowo.

W związku z art. 56a Prawa ochrony środowiska wszczęto postępowanie. Ponieważ na przedmiotowe przedsięwzięcie może zostać nałożony obowiązek sporządzenia raportu oddziaływania na środowisko oraz ze względu na częściowe zlokalizowanie w terenie specjalnego Obszaru Ochrony Siedlisk Natura 2000 PLB 300004 „Wielki Łęg Obrzański” wystąpiłem zgodnie z art. 51 ust. 3 pkt. 2 ustawy Prawo Ochrony Środowiska do Wojewody Wielkopolskiego o wydanie opinii, co do konieczności sporządzenia raportu, jednocześnie zgodnie z art. 51 ust.1 pkt. 2 ww. ustawy wystąpiłem do Państwowego Powiatowego Inspektora Sanitarnego w Grodzisku Wielkopolskim o opinię w sprawie konieczności sporządzenia raportu.

W dniu 18 sierpnia 2008 roku naniesiono kolejną zmianę w zakresie złożonego wcześniej wniosku, wobec powyższego wystąpiłem do instytucji opiniujących z prośbą o wycofanie wcześniejszych pism.

W dniu 26 sierpnia 2008 roku zgodnie z art. 51 ust. 3 pkt. 2 ustawy Prawo Ochrony Środowiska wystąpiłem do Wojewody Wielkopolskiego o wydanie

opinii co do konieczności sporządzenia raportu jednocześnie zgodnie z art. 51 ust.1 pkt. 2 ww. ustawy wystąpiłem do Państwowego Powiatowego Inspektora Sanitarnego w Grodzisku Wielkopolskim o opinię w sprawie konieczności sporządzenia raportu.

Po przeanalizowaniu danych zawartych w załączonym wniosku Wojewoda Wielkopolski w opinii nr SR.IV-2.66190-149/08 stwierdził, że dla przedmiotowego przedsięwzięcia nie wymaga się sporządzenia raportu o oddziaływaniu na środowisko.

Państwowy Powiatowy Inspektor Sanitarny z Grodziska Wielkopolskiego, Opinią sanitarną nr 32/08 zwolnił inwestora z opracowania raportu oddziaływania na środowisko.

W związku z zgodnymi opiniami w ww. sprawie i po analizie zebranej dokumentacji, biorąc pod uwagę skalę wnioskowanych zmian oraz ich potencjalny wpływ na środowisko w dniu 12 września 2008 roku wydałem postanowienie o odstąpieniu od obowiązku wykonania raportu.

Następnie wysłałem do Wojewody Wielkopolskiego i Państwowego Powiatowego Inspektora Sanitarnego w Grodzisku Wielkopolskim pismo wraz z wymaganymi dokumentami i wnioskowałem o uzgodnienie przedsięwzięcia. Ponieważ liczba stron postępowania przekracza 20 to zgodnie z art. 45 a ust. 5 Prawa Ochrony Środowiska i w związku z art.49 Kodeksu Postępowania Administracyjnego strony zostały zawiadomione o wszystkich czynnościach organów poprzez obwieszczenia.

Postanowieniem nr 45/08 z dnia 20. 10. 2008 roku Państwowy Powiatowy Inspektor Sanitarny z Grodziska Wielkopolskiego uzgodnił pozytywnie ww. przedsięwzięcie w zakresie wymagań higienicznych i zdrowotnych pod warunkiem uwzględnienia w całości zaleceń i wniosków wynikających z raportu.

W związku z wejściem w życie w dniu 15 listopada 2008 roku ustawy z dnia 3 października 2008 roku o udostępnieniu informacji o środowisku i jego ochronie, udziale społeczeństwa w ochronie środowiska oraz o ocenach oddziaływania na środowisko na podstawie art. 153 ust.1 pkt. 2 kompetencje Wojewody w sprawie uzgodnienia warunków realizacji przedmiotowego przedsięwzięcia przejął Regionalny Dyrektor Ochrony Środowiska i w Postanowieniu nr SR.IV-2.66190-166/08 RDOŚ-30-00.I-66190-33/08 z dnia 1 grudnia 2008 roku uzgodnił przed wydaniem decyzji o środowiskowych warunkach zgody na realizację ww. przedsięwzięcie nakładając na inwestora obowiązki, które zostały uwzględnione w niniejszej decyzji uzasadniając je w poniższy sposób:

Celem ochrony środowiska gruntowo – wodnego zobowiązano inwestora do w projekcie budowlanym przyjąć materiały zapewniające szczelność sieci kanalizacyjnej.

Zobowiązano również inwestora do prowadzenia prac budowlanych wyłącznie w porze dziennej (tj. od 6:00 do 22:00) aby zostały dotrzymane standardy akustyczne na terenach wymagających ochrony przed hałasem.

W celu zapewnienia właściwej gospodarki odpadami nałożono w postanowieniu obowiązek minimalizacji ilości powstających odpadów, selektywnego magazynowania w wydzielonych miejscach, oraz zapewnienia ich odbioru lub ponowne wykorzystanie.

Przy spełnieniu warunków określonych w postanowieniu inwestycja nie będzie oddziaływać na siedliska przyrodnicze i gatunki roślin i zwierząt, dla ochrony, których utworzono specjalny obszar ochrony ptaków Natura 2000 „Wielki Łęg Obrzański”

Uzasadniając uwarunkowania zawarte w sentencji decyzji należy stwierdzić, że spełniają one warunki określone przez organ ochrony środowiska zawarte w przytoczonych powyżej postanowieniach nr SR.IV-4.66190-43/07 Wojewody Wielkopolskiego i nr SR.IV-2.66190-166/08 RDOŚ-30-00.I-66190-33/08.

Ponadto po przeprowadzeniu analizy bezpośredniego i pośredniego wpływu przedsięwzięcia na środowisko, zdrowie i warunki życia ludzi, dobra materialne, należy stwierdzić, iż realizacja inwestycji zgodna z postanowieniami organów uzgadniających nie spowoduje negatywnych skutków w sferze oddziaływania na środowisko oraz zdrowie i życie ludzi.

Mając na uwadze charakter i usytuowanie przedsięwzięcia nie podlega ono konieczności przeprowadzenia postępowania transgranicznego oddziaływania oraz konieczności utworzenia obszaru ograniczonego użytkowania.

W związku z powyższym postanowiono orzec jak w sentencji.

Ze względu na to, że liczba stron w przedmiotowym postępowaniu przekracza 20, na podstawie art.46a ust.5 ustawy Prawo ochrony środowiska i art. 49 ustawy Kodeks postępowania administracyjnego zawiadamia się strony o niniejszej decyzji poprzez obwieszczenie.

Ważenie

Od niniejszej decyzji służy stronie prawo wniesienia odwołania za moim pośrednictwem do Samorządowego Kolegium Odwoławczego w Poznaniu w terminie 14 dni od daty doręczenia decyzji.

Decyzja o środowiskowych uwarunkowaniach zgody na realizację przedsięwzięcia nie rodzi praw do terenu oraz nie narusza prawa własności i uprawnień osób trzecich.

Doręczenie uważa się za dokonane po upływie 14 dni od dnia publicznego ogłoszenia o wydaniu decyzji.



Z up. Burmistrza
Ewa Kasperska
ZASTĘPCA BURMISTRZA

Załączniki:

Opis przedsięwzięcia

Raport o oddziaływaniu przedsięwzięcia na środowisko.

Otrzymują:

1. Gmina Wielichowo.
2. Ferdynand Jagowski
Usługi Projektowe Kosztorysowanie, Nadzory.
3. Pozostałe strony zgodnie z art. 49 kpa w drodze obwieszczenia.

Do wiadomości :

1. Wielkopolski Urząd Wojewódzki w Poznaniu
Wydział Środowiska i Rolnictwa
Al. Niepodległości 16/18
61-713 Poznań.
2. Państwowy Powiatowy Inspektor Sanitarny
w Grodzisku Wlkp.
ul. Rakoniewicka 42
62-065 Grodzisk Wlkp.
3. aa BP.

Grodzisk Wielkopolski, 19.03.2009 r.

OPINIA Nr ZUDP. 7440-161/2008

uzgodnienia dokumentacji projektowej.

Na podstawie art. 7d pkt 2 ustawy z dnia 17 maja 1989 roku Prawo geodezyjne i kartograficzne (tj. Dz. U. z 2000 r. Nr 100, poz. 1086 z późn. zm.) oraz § 20 ust. 1 rozporządzenia Ministra Rozwoju Regionalnego i Budownictwa z dnia 2 kwietnia 2001 r. w sprawie geodezyjnej ewidencji sieci uzbrojenia terenu oraz zespołów uzgadniania dokumentacji projektowej (Dz. U. Nr 38, poz. 455).

Przedmiot uzgodnienia: sieć kanalizacji sanitarnej z przykanalikami w m. Wielichowo i Wielichowo Wieś, gm. Wielichowo.

Dla: Usługi Projektowe Kosztorysowanie Nadzory Ferdynand Jagowski
ul. 3 Stycznia 39a/3, 64-300 Nowy Tomyśl.

Na wniosek z dnia: 03.07.2008 r.

znak:

Data wpływu wniosku: 03.07.2008 r.

Zespół Uzgadniania Dokumentacji Projektowej opiniuje pozytywnie (w zasięgu aktualizacji mapy) lokalizację ww. obiektu oraz negatywnie na mapach, które nie mogą służyć do celów projektowych.

Uwagi i zalecenia:

ENEA Operator Sp. z o.o. Oddział Dystrybucji Poznań Rejon Dystrybucji Opalenica
ul. 5 stycznia 8, 64-330 Opalenica:

- należy spełnić wymogi podane w piśmie nr OD5/RD-10/S/L.dz.18845/08 z 30.09.2008r. (Opinia nr 352/2008) oraz w załączonej adnotacji o treści: Na etapie wykonawstwa budowy sieci sanitarnej dokonać szczegółowej lokalizacji kabli SN-15kV za pomocą lokalizatora, będącego własnością Rejonu Dystrybucji w Opalenicy.

Telekomunikacja Polska S.A Pionu Sieci

Dział Ewidencji Zasobów Sieci, ul. Bułgarska 55, 61-320 Poznań:

Szczególną uwagę należy zwrócić na zachowanie normatywnych odległości w przypadku zbliżeń i skrzyżowań z siecią telekomunikacyjną, stosując odpowiednie zabezpieczenia przed jej uszkodzeniem. W przypadku wystąpienia kolizji, inwestor wystąpi do TP S.A. o wydanie warunków technicznych na przebudowę lub zabezpieczenie urządzeń telekomunikacyjnych oraz na ich podstawie opracuje dokumentację projektowo – kosztorysową, która podlega uzgodnieniu i zatwierdzeniu przez Obszar Pionu Sieci Oddział Ewidencji Zasobów Sieci w Poznaniu, ul. Bułgarska 55, budynek C, pok. 11, tel. (0-61) 861 51 60 oraz zleci wykonanie robót na własny koszt. Lokalizację podziemnych urządzeń telekomunikacyjnych w terenie należy potwierdzić za pomocą przekopów próbnych. Prace ziemne w pobliżu urządzeń telekomunikacyjnych należy wykonywać ręcznie bez użycia sprzętu mechanicznego. Po natrafieniu w trakcie robót ziemnych na urządzenia telekomunikacyjne nie naniesione na planie należy je zabezpieczyć i powiadomić Sekcję ds. współpracy z Firmami Zewnętrznymi w Poznaniu, tel. (0-61) 869 65 75. Wszelkie prace przy i na urządzeniach będących własnością TP S.A. należy zgłosić i wykonywać pod nadzorem wyznaczonego pracownika z ramienia TP

S.A. Inwestor ponosi odpowiedzialność karną i materialną wynikającą z Kodeksu Cywilnego, spowodowanie uszkodzeń infrastruktury telekomunikacyjnej w czasie wykonywania robót oraz za szkody, które w przyszłości mogłyby powstać na skutek przeprowadzonych prac. Powyższe uzgodnienie nie rodzi zobowiązań wobec TP i ważne jest przez okres 6 miesięcy.

Wielkopolski Operator Systemu Dystrybucyjnego Sp. z o.o. w Poznaniu, ul. Grobla 15:

- należy spełnić wymogi podane w Uzgodnieniu nr TT.24-5000-102009/08 z 14.07.2008r.

Powiatowy Zarząd Dróg w Grodzisku Wlkp.:

- należy spełnić wymogi podane w uzgodnieniu nr PZD-544/36/389/2008r. z 10.07.2008r.

Powiatowy Inspektor Nadzoru Budowlanego w Grodzisku Wlkp.:

- bez uwag.

Wydział Architektury i Budownictwa w Grodzisku Wlkp.:

- bez uwag.

Przewodniczący ZUDP:

1. Należy spełnić wymogi podane w uzgodnieniu nr WZDW.32.73350/207/08 z 22.07.2008r. (dotyczy dróg wojewódzkich).

2. Należy spełnić wymogi podane w Decyzji Nr 70401/24/2008 z 22.07.2008r. (dotyczy dróg gminnych).

3. - Roboty ziemne przy zbliżeniu i skrzyżowaniu z kablami SN – 15kV wykonywać ręcznie przy wyłączonych kablach,

- w pobliżu napowietrznej sieci energetycznej, słupy zabezpieczyć przed pochyleniem,

- wyłączenia kabli SN-15 kV uzgodnić w Rejonowej Dystrybucji Ruchu w Opalenicy,

- zachować normatywne odległości,

- o rozpoczęciu prac ziemnych powiadomić Pogotowie Energetyczne w Grodzisku Wlkp., ul. Nowotomska 73 i Rejonową Dystrybucję Ruchu w Opalenicy z 7-dniowym wyprzedzeniem.

4. Pod względem istniejącej sieci wodno-kanalizacyjnej projekt budowlany należy uzgodnić u zarządy tej sieci.

5. Projekt budowlany należy uzgodnić w PKP S.A. Oddział Gospodarowania Nieruchomościami, Al. Niepodległości 8, 61-875 Poznań (uzgodnienie dotyczy położenia sieci na działkach, które w przeszłości stanowiły szlak kolejowy – obecnie już nieczynny).

6. Projekt budowlany należy uzgodnić branżowo w Wojewódzkim Urzędzie Ochrony Zabytków w Poznaniu, Wielkopolski Wojewódzki Konserwator Zabytków, ul. Gołębia 2, 61-834 Poznań.

7. Zgodę na ewentualne usunięcie drzew należy uzyskać od właściwego burmistrza, starosty w zależności od właściciela nieruchomości.

8. Zobowiązuje się Wykonawcę prac, aby zabezpieczył lub przemieścił znajdujące się na projektowanej trasie punkty osnowy geodezyjnej: punkt betonowy z rurką metalową w środku metalową głowicą, punkt granitowy z wrytym krzyżem – art. 15 ustawy z dnia 17 maja 1989 roku Prawo geodezyjne i kartograficzne (tekst jedn. Dz. U. z 2000r. Nr 100, poz. 1086). Czynność tą należy zlecić jednostce uprawnionej do wykonywania prac geodezyjnych. Geodezyjnych terminie ww. czynności należy powiadomić Powiatowy Ośrodek Dokumentacji Geodezyjno – Kartograficznej w Grodzisku Wlkp., ul. Żwirki i Wigury 1.

9. Warunkiem rozpoczęcia prac budowlanych, po uzyskaniu pozwolenia na budowę jest wytyczenie w terenie projektowanej budowli przez jednostkę uprawnioną do wykonywania prac geodezyjnych.

10. Po zakończeniu budowy obiektu (przed zasypaniem) inwestor zobowiązany jest zlecić inwentaryzację powykonawczą jednostce uprawnionej do wykonywania prac geodezyjnych.
11. Uzgodnienie zachowuje ważność przez okres 3 lat od dnia wydania opinii chyba, że inwestor uzyskał zgodę na jego przedłużenie.
12. Uzgodnienie traci ważność w wypadku, gdy:
- inwestor nie zrealizował projektu w okresie 3 lat,
 - decyzja o ustaleniu lokalizacji inwestycji, o zatwierdzeniu planu realizacyjnego lub o pozwoleniu na budowę została zmieniona lub uchylona,
 - inwestor nie uzyskał zgody na przedłużenie ważności,
 - dokonano zmiany miejscowego planu zagospodarowania przestrzennego.

Przedłożony projekt został przez komisję zespołu uzgodniony z zachowaniem ww. uwag oraz informacji zespołu dot. obowiązujących warunków do realizacji budowy. Prace ziemne w miejscach zbliżeń i skrzyżowań z istniejącym uzbrojeniem wykonać ręcznie – odkryte przewody zabezpieczyć. Inwestor ponosi odpowiedzialność karną i materialną za spowodowanie uszkodzeń w sieci uzbrojenia terenu w czasie wykonywania robót oraz za uszkodzenia i szkody, które w przyszłości mogłyby powstać na skutek prowadzonych robót. W razie niezgodności zrealizowanej sieci uzbrojenia terenu z uzgodnionym projektem, mapę z wynikami inwentaryzacji inwestor przedkłada niezwłocznie właściwemu organowi administracji architektoniczno – budowlanej zgodnie z § 16 Rozp. MRRiB z dnia 2 kwietnia 2001 r. (Dz. U. Nr 38, poz. 455).

Uwaga:

Uzgodnienie niniejsze jest opinią techniczną i nie zastępuje pozwolenia na budowę wydanego zgodnie z obowiązującymi przepisami Prawa budowlanego.

z up. STAROSTY
PRZEWODNICZĄCY ZUDP
Artur Softysik

Adnotacja

Nie podlega opłacie skarbowej na podstawie art. 7 pkt 2 ustawy z dnia 16.11.2006 r. o opłacie skarbowej/zalążnika do ustawy z dnia 16.11.2006 r. o opłacie skarbowej część ...IV... poz. 4 rubryka 4 pkt 4

pieczęć urzędu

.....
imię i nazwisko
stanowisko służbowe

STAROSTWO POWIATOWE
w Grodzisku Wielkopolskim
ZESPÓŁ UZGADNIANIA DOKUMENTACJI PROJEKTOWEJ
ul. Zwirki i Wigury 1
62-065 Grodzisk Wlkp.
tel./fax (0-61) 44 45 177

PRZEWODNICZĄCY
Zespołu Uzgadniania Dokumentacji
Projektowej

Artur Softysik

Przebrano przejrzenia

dnia 19.03.2008

PRZEWODNICZĄCY
Zespołu Uzgadniania Dokumentacji
Projektowej

Artur Softysik

Kopia aa
NA

10-24 (17-a-2)

1500

76,7

76,0

RIV

STAROSTA POWIATOWY
 Zespół Urzędniczy Starostwa Powiatowego w Grodzisku Wielkopolskim

Na podstawie art. 28 i st. 1 ustawy z dnia 20 sierpnia 2002 r. o samorządzie powiatowym (Dz. U. z 2002 r. Nr 150, poz. 1268) i art. 106 i 107 ustawy z dnia 20 marca 2003 r. o zmianie ustawy o samorządzie powiatowym oraz niektórych innych ustaw (Dz. U. z 2003 r. Nr 47, poz. 425) w sprawie:

niezakończony projekt z przebiegiem linii w linii

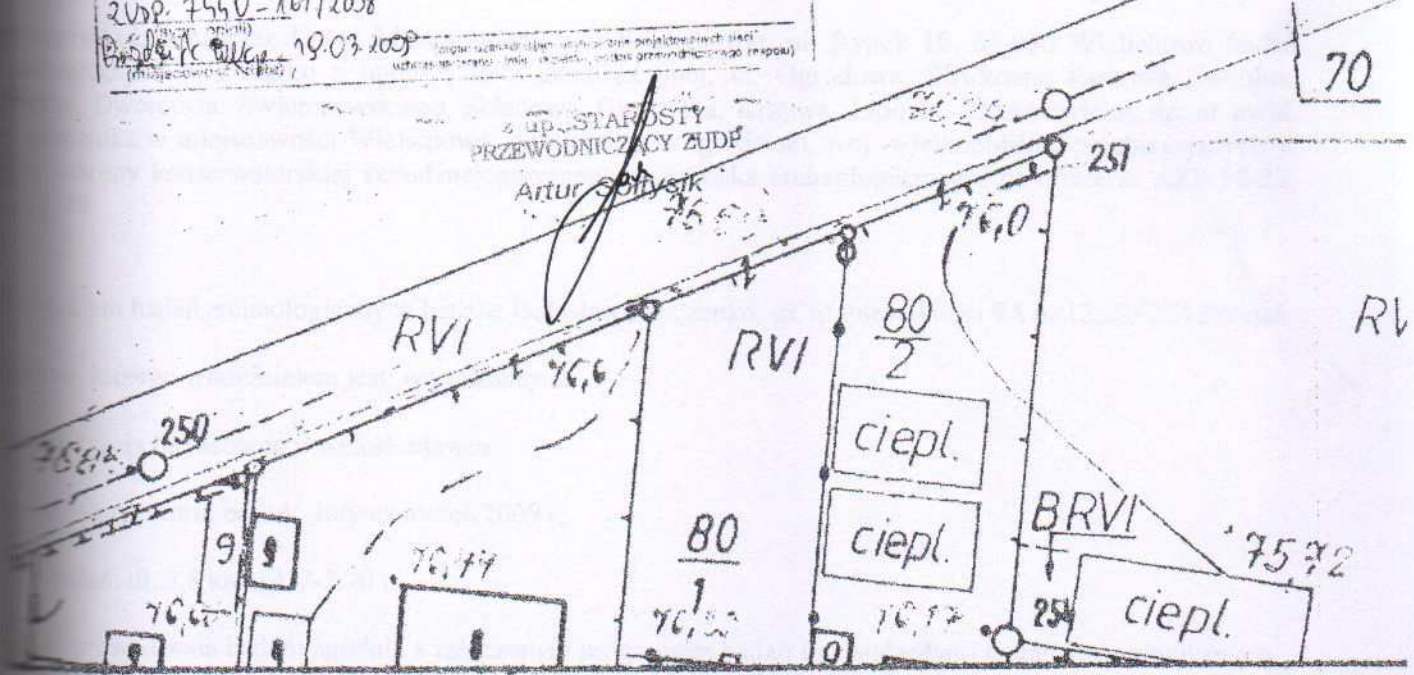
Uprzejmie informuję, że powyższy projekt jest przedmiotem postępowania administracyjnego w sprawie wydania decyzji o pozwoleniu na budowę. W celu uzyskania informacji o przebiegu postępowania proszę o kontakt z Urzędem Starosty Powiatowego w Grodzisku Wielkopolskim, Wydział Architektury i Budownictwa, ul. Zwirki i Wigury 1, 62-065 Grodzisk Wielkopolski, tel. 44-45-177.

2008. 7540-101/2008
 Grodzisk Wielkopolski 19.03.2009

76,00

niezakończony projekt z przebiegiem linii w linii

z up. STAROSTY
 PRZEWODNICZĄCY ZUDP
 Artur Sobysik



FERDYNAND JAGOWSKI
 upr. nr 135/82/Zg
 § 5 ust. 2 § 6 ust. 4 § 7 § 13
 ust. 1 pkt 4b (Dz. U. z 2002 r. Nr 8 poz. 46)
 w zakresie kierownictwa, nadzoru
 i projektowania budowlanego o szczególności
 instalacyjno-inżynierskiej

10-24 (17-a-2)

1:500

WIEJÓDZKI URZĄD
CHRONY ZABYTKÓW
WYZNANIU
WIELKOPOLSKI
WIEJÓDZKI KONSERWATOR ZABYTKÓW
64-054 Poznań, ul. Gołębia 2

URZĄD MIASTA I GMINY
W WIELICHOWIE
Data wpływu: 27. STY. 2009
L. dz. 450 / 2009
Nr sprawy:

Poznań, 20.01.2009 r.

STAROSTWO POWIATOWE
w Grodzisku Wlkp.
Wydział Architektury i Budownictwa
ul. Zwirki i Wigury 1
62-065 GRODZISK WLKP
tel. 44-45-177

POZWOLENIE NR 30/C/2009

Działając na podstawie art. 36 ust. 1 pkt. 5 oraz art. 89 pkt. 2 ustawy z dnia 23 lipca 2003 r. o ochronie zabytków i opiece nad zabytkami (Dz. U. nr 162, poz. 1568 oraz z 2004 r. Nr 96, poz. 959, Nr 238, poz. 2390 i z 2006 r. Nr 362 z 2006 r), & 5 ust. 1, 2, 6, 8, 9 rozporządzenia Ministra Kultury z dnia 9 czerwca 2004 r. w sprawie prowadzenia prac konserwatorskich, restauratorskich, robót budowlanych, badań konserwatorskich i archeologicznych, a także innych działań przy zabytku wpisanym do rejestru zabytków oraz badań archeologicznych i poszukiwań ukrytych lub porzuconych zabytków ruchomych (Dz. U. Nr 150, poz. 1579) oraz art. 14 Kodeksu postępowania administracyjnego

W odpowiedzi na wniosek Urząd Miasta i Gminy w Wielichowie, ul. Rynek 10, 64-050 Wielichowo z dnia 19.01.2009 r., data wpływu 30.12.2008 r., uzupełnionego w dniu 19.01.2009 r. w sprawie udzielenia pozwolenia na przeprowadzenie badań archeologicznych w związku z budową sieci kanalizacyjnej, ul. Ogrodowa, Śliwkowa, Parkowa, Szkolna, Dworcowa, Świerczewskiego, Składowa, Grodziska, Krzywa, Lipowa, Rakoniewicka, dz. nr ewid. wg. załącznika w miejscowości Wielichowo, gm. loco, pow. grodziski, woj. wielkopolskie,

UDZIELAM POZWOLENIA

na przeprowadzenie przez Urząd Miasta i Gminy w Wielichowie, ul. Rynek 10, 64-050 Wielichowo badań archeologicznych w związku z budową sieci kanalizacyjnej, ul. Ogrodowa, Śliwkowa, Parkowa, Szkolna, Dworcowa, Świerczewskiego, Składowa, Grodziska, Krzywa, Lipowa, Rakoniewicka, dz. nr ewid. wg. załącznika w miejscowości Wielichowo, gm. loco, pow. grodziski, woj. wielkopolskie, przebiegających w obszarze ochrony konserwatorskiej zewidencjonowanego stanowiska archeologicznego, na obszarze AZP 58-22, dz. nr ewid. 178.

Przewodzeniem badań archeologicznych będzie: Bolesław Panczenko, ul. Stablewskiego 9A m.12, 60-224 Poznań

Właścicielem, którego właścicielem jest: wnioskodawca

Źródło pokrycia finansowego: wnioskodawca

Planowany termin badań: luty-czerwiec 2009 r.

Obszar badań: dł. 3,8 km, gł. 2-2,20 m.

Metody prowadzenia badań: zgodnie z załączonym programem badań i standardami badań archeologicznych określonymi w załączniku do rozporządzenia Ministra Kultury z dnia 9 czerwca 2004 r

Prace objęte niniejszym pozwoleniem wymagają:

1. Ogólnego rozpoznania terenowego dla wskazanego w pozwoleniu zabytku archeologicznego

2. Zawiadomienia wojewódzkiego konserwatora zabytków o terminie rozpoczęcia na 7 dni przed rozpoczęciem i na 7 dni przed zakończeniem badań archeologicznych wskazanych w pozwoleniu

3. Niezwłocznego zawiadomienia wojewódzkiego konserwatora zabytków o przerwach we wskazanych w pozwoleniu badaniach archeologicznych, które mogą wpłynąć na zmianę programu tych badań

4. Prowadzenia dokumentacji przebiegu badań archeologicznych oraz opracowania wyników tych badań w sposób umożliwiający jednoznaczną identyfikację i dokładną przestrzenną lokalizację wszystkich czynności oraz

...nych odkryć i przekazania jej wojewódzkiemu konserwatorowi zabytków w terminie do 3 miesięcy od
...kończenia wskazanych w pozwoleniu badań
...rowadzenia doraźnej konserwacji pozyskanych zabytków i ich dokumentacji i przekazania ich
...wójdzkiemu konserwatorowi zabytków w terminie do 3 lat od dnia zakończenia wskazanych w pozwoleniu
...
...rowadzenie inwentaryzacji polowej pozyskanych zabytków i ich dokumentacji i przekazania jej
...wójdzkiemu konserwatorowi zabytków w terminie do 3 miesięcy od dnia zakończenia wskazanych w
...woleniu badań
...urządzenie karty AZP do weryfikowanego stanowiska archeologicznego w dwóch egzemplarzach
...pracowanie sposobu postępowania z zabytkiem po zakończeniu wskazanych w pozwoleniu badań i
...zawiania go wojewódzkiemu konserwatorowi zabytków w terminie do 3 miesięcy od dnia zakończenia
...wskazanych w pozwoleniu badań
...urządzenie terenu po zakończeniu wskazanych w pozwoleniu badań
...rowadzenia dokumentacji w ramach wskazanych w pozwoleniu badań zgodnie ze standardami określonymi
...zniku do rozporządzenia Ministra Kultury z dnia 9 czerwca 2004 r. w sprawie prowadzenia prac
...serwatorskich, restauratorskich, robót budowlanych, badań konserwatorskich i architektonicznych, a także
...nych działań przy zabytku wpisanym do rejestru zabytków oraz badań archeologicznych i poszukiwań
...nych lub porzuconych zabytków ruchomych

...wolenie może być cofnięte lub zmienione w razie ujawnienia po jego wydaniu nowych okoliczności, które
...mieć wpływ na zakres prowadzenia wskazanych w pozwoleniu badań stosownie do przepisu & 5 ust. 1
... Rozporządzenia Ministra Kultury z dnia 9 czerwca 2004 r. w sprawie prowadzenia prac konserwatorskich,
...ratorskich, robót budowlanych, badań konserwatorskich i architektonicznych, a także innych działań przy
...tku wpisanym do rejestru zabytków oraz badań archeologicznych i poszukiwań ukrytych lub porzuconych
...rków ruchomych.


uzasadnienie

...prowadzenie badań archeologicznych na obszarze przeznaczonym pod inwestycję jest uzasadnione ze
...względu na lokalizację inwestycji na terenie zewidencjonowanego stanowiska archeologicznego, ob. AZP 58-22,
...an. 1/178.

... badania archeologiczne są niezbędne dla ochrony archeologicznego dziedzictwa kulturowego.

Niniejsza decyzja nie zwalnia z konieczności posiadania wszystkich innych zezwoleń wymaganych prawem.

...decyzji niniejszej służy stronie odwołanie do Ministra Kultury i Dziedzictwa Narodowego w Warszawie złożone w
...terminie 14 dni od daty jej otrzymania za pośrednictwem Wielkopolskiego Wojewódzkiego Konserwatora Zabytków.

z upoważnienia
Wielkopolskiego Wojewódzkiego Konserwatora Zabytków

mgr Mirosława Demoga
Kierownik Wydziału Archeologicznego

...wymagają:

...Urząd Miasta i Gminy w Wielichowie, ul. Rynek 10, 64-050 Wielichowo

...Mieczysław Panczenko, ul. Stablewskiego 9A m.12, 60-224 Poznań

...wiadomości:

...Krajowy Ośrodek Badań i Dokumentacji Zabytków: Dział Archeologiczny, Warszawa

...Starostwo Powiatowe w Grodzisku Wlkp.

Nie podlega opłacie skarbowej
Zwolniono z opłaty skarbowej
Podstawa prawna:

art. 7 ustawy z dnia 16 listopada 2006r
o opłacie skarbowej (Dz. U. nr 225, poz. 1535)

część..... pkt 3 załącznika do w/w ustawy

...inspektor ds. ochrony zabytków archeologicznych Z. Zamojski



POLSKIE KOLEJE PAŃSTWOWE SPÓŁKA AKCYJNA

**Oddział Gospodarowania Nieruchomościami
w Poznaniu**

**STAROSTWO POWIATOWE
w Grodzisku Wlkp.**
Wydział Architektury i Budownictwa
ul. Zwirki i Wigury 1
62-065 GRODZISK Wlkp.
tel. 44-45-177

Siedziba Oddziału
Al. Niepodległości 8
61-875 Poznań
tel. : (0-x -61) 63-33-171
fax : (0-x- 61) 63-31-013
e-mail: n1poz@pkp.pl
www.pkp.pl

W13- 655-137/2009

Poznań 27.05.2009 r.

UZGODNIENIE nr 77/2009

Dotyczy: **uzgodnienia projektu budowy kanalizacyjnej sanitarnej na działkach nr 343; 319; 237 obręb Wielichowo i działka nr 11 obręb Wielichowo Wieś .**

**Usługi Projektowe
Kosztorysowanie, Nadzory
Ferdynand Jągowski
ul. 3-go Stycznia 39a/3
64- 300 Nowy Tomyśl**

Na podstawie art. 28 ust. 1, ustawy z dnia 17 maja 1989r.- Prawo geodezyjne i kartograficzne (Dz. U. z 2000r. Nr 100, poz. 1086 i Nr 120, poz. 1268) oraz rozporządzenia Ministra Rozwoju Regionalnego i Budownictwa z dnia 2 kwietnia 2001 r. „w sprawie geodezyjnej sieci uzbrojenia terenu oraz zespołów uzgodnienia dokumentacji projektowej” (Dz. U. 38, poz. 455) i art. 53 ustawy z dnia 28 marca 2003 r. o transporcie kolejowym (Dz. U. Nr 86, poz. 789 z późn. zm.).

Po rozpatrzeniu wniosku o uzgodnienie projektu budowy kanalizacyjnej sanitarnej na działkach nr 343; 319; 237 obręb Wielichowo i działka nr 11 obręb Wielichowo Wieś .

UZGADNIAM

Przedmiotowy projekt pod następującymi warunkami:

1. Przejście przez teren kolejowy należy wykonać zgodnie z uzgodnionym projektem z zachowaniem wymagań obowiązujących norm .
2. Wprowadzenie zmian w uzgodnionym projekcie wymaga ponownych uzgodnień w Kolejowym Zespole Uzgadniania Dokumentacji Projektowej w tutejszym Oddziale.
3. Na 14 dni przed planowanym przystąpieniem do robót, inwestor wystąpi do PKP S.A. Oddział Gospodarowania Nieruchomościami w Poznaniu al. Niepodległości 8 , 61-875 Poznań z wnioskiem o pozwolenie wejścia na teren PKP. We wniosku należy podać termin rozpoczęcia i zakończenia prac.
4. Teren objęty robotami należy zabezpieczyć i oznakować , a po zakończeniu prac przywrócić do stanu pierwotnego.

KRS 000019193 Sąd Rejonowy
dla m.st. W-wy – XII Wydz. Gosp.
REGON 000 126 801-03726
NIP 525-000-02-51
Kapitał zakładowy Spółki: 10 150 715 600 zł
w całości wpłacony

Siedziba Spółki
ul. Szczęśliwicka 62
00-973 Warszawa
ISO 90012000
Certyfikat PCBC S.A.
Nr 1300/1/2004



5. Zakończenie prac należy zgłosić do PKP S.A. Oddział Gospodarowania Nieruchomościami w Poznaniu celem dokonania odbioru robót.
6. Dla części projektu przebiegającego poza terenem kolejowym należy dokonać uzgodnienia w powiatowym ZUD.
7. Uzgodnione usytuowanie projektu przez teren kolejowy podlega wytyczeniu i geodezyjnej inwentaryzacji powykonawczej przez jednostki uprawnione do wykonywania prac geodezyjnych, po uprzednim ich zgłoszeniu w tutejszym Wydziale Geodezji.
8. Przed przystąpieniem do prac geodezyjnych, należy dokonać zgłoszenia prac geodezyjnych w PKP S.A. Oddział Gospodarowania Nieruchomościami Wydział Geodezji w Poznaniu, al. Niepodległości 8.
9. Inwestor zobowiązany będzie pokryć koszty ewentualnych szkód spowodowanych budową kanalizacyjnej sanitarnej na terenach PKP.
10. PKP S.A. nie będzie ponosić odpowiedzialności za ewentualne uszkodzenia kanalizacyjnej sanitarnej nie z winy PKP.
11. Operat pomiarowy wykonanej inwentaryzacji z części dotyczącej budowy kanalizacyjnej sanitarnej na terenie PKP, należy przekazać do PKP S.A. Oddział Gospodarowania Nieruchomościami, Wydział Geodezji w Poznaniu al. Niepodległości 8, 61 - 875 Poznań, zgodnie z warunkami technicznymi inwentaryzacji powykonawczej.
12. Niniejsze uzgodnienie **nie jest równoznaczne** z pozwoleniem wstępu dla wykonawcy na teren PKP S.A. **Nie stanowi prawa do dysponowania** nieruchomością na cele budowlane jest ważne przez okres 3 lat, to jest do dnia **27.05.2012 r.**
13. Uzgodnienie traci ważność w przypadku, o którym mowa w paragrafie 13 rozporządzenia MRRiB z dnia 2 kwietnia 2001 r. „w sprawie geodezyjnej sieci uzbrojenia terenu oraz zespołów uzgadniania dokumentacji projektowej” (Dz. U. nr 38, poz. 455).

Załączniki:

1. 1 egz. Uzgodnionego projektu.

PRZEWODNICZĄCY
Kolejowego Zespołu Uzgadniania
Dokumentacji Projektowej w Poznaniu

NACZELNIK
Wydziału Geodezji i Regulowania
Stanów Prawnych Nieruchomości

inż. Iwona Staskiewicz

Sprawę prowadzi:
Marian Kosicki
SPECJALISTA
tel. (061) 633-16-19





POLSKIE KOLEJE PAŃSTWOWE SPÓŁKA AKCYJNA

Oddział Gospodarowania Nieruchomościami
w Poznaniu

STAROSTWO POWIATOWE
w Grodzisku Wlkp.
Wydział Architektury i Budownictwa
ul. Żwirki i Wigury 1
63-085 GRODZISK Wlkp
tel. 44-45-177

Siedziba Oddziału
Al. Niepodległości 8
61-875 Poznań
tel. : (0-x -61) 63-35-380
fax : (0-x- 61) 63-31-013
e-mail: n1poz@pkip.pl
www.pkip.pl

N13- 655- 137/2009

Poznań 27.05.2009 r.

Usługi Projektowe
Kosztorysowanie, Nadzory
Ferdynand Jągowski
ul. 3-go Stycznia 39a/3
64- 300 Nowy Tomyśl

W odpowiedzi na pismo w sprawie wydania prawa dysponowania nieruchomościami na cele budowlane dla nieruchomości nr **343; 319; 237 obręb Wielichowo i nr 11 obręb Wielichowo Wieś; w celu budowy sieci wodociągowej**, PKP S.A. Oddział Gospodarowania Nieruchomościami w Poznaniu wyraża zgodę na dysponowanie ww nieruchomością na cele budowlane zgodnie z wcześniej wydanym uzgodnieniem nr **77/2009 z dnia 27.05.2009r. pismo nr N13-655-137/2009.**

Jednocześnie informujemy że na 30 dni przed planowanym przystąpieniem do robót, inwestor wystąpi do PKP S.A. Oddział Gospodarowania Nieruchomościami w Poznaniu z wnioskiem o zawarcie umowy z tytułu **trwałej zabudowy** sieci na terenie PKP.

Z-ca DIREKTORA
ds. NIERUCHOMOŚCI STRATEGICZNYCH
Grzegorz Tomaszewski

Sprawę prowadzi:
Marian Kosicki
SPECJALISTA
tel. (061) 633-16-19

KRS 0000019193 Sąd Rejonowy
dla m.st. W-wy – XII Wydz. Gosp.
REGON 000 126 801-03726
NIP 525-000-02-51
Kapitał zakładowy Spółki: 10 150 715 600 zł
w całości wpłacony

Siedziba Spółki
ul. Szczęśliwicka 62
00-973 Warszawa
ISO 90012000
Certyfikat PCBC S.A.
Nr 1300/1/2004



PKP S.A.
ODDZIAŁ GOSPODAROWANIA NIERUCHOMOŚCIAMI
W POZNANIU
KOLEJOWY ZESPÓŁ UZGADNIANIA DOKUMENTACJI
PROJEKTOWEJ W POZNANIU

Załącznik nr 4
do UZGD. nr 77/2009
z dnia 27.05.09

12
STAROSTWO POWIATOWE
w Grodzisku Wlkp.
Wydział Architektury i Budownictwa
ul. Zwirki i Wigury 1
62-065 GRODZISK WLKP
tel. 44-45-177

Woj.: wielkopolskie
Gmina: Wielichowo
Miasto: Wielichowo
Arkusz: 5
Wieś: Wielichowo Wieś
Arkusz: 5

Opracował na podstawie mapy zasadniczej
Sektora: 10-24 (17-d-2)
Mapa aktualna na dzień 12.04.2007 r.
DZ 3973/2006 Ks. rob. G 367/2006
MERG 300-21/2006
MERG 810-26/2006
Inż. A. Szymański

BIURO INŻYNIERÓW I ARCHITEKTÓW
I. RASZCZYŃSKA-SZCZYŃSKA
Zbiornik w Wielichowie
ul. Piłsudskiego 10
41-200 Łódź
tel. 42 25 11 11
www.irs.pl

ODDZIAŁ GOSPODAROWANIA NIERUCHOMOŚCIAMI W POZNANIU
KOLEJOWY ZESPÓŁ UZGADNIANIA DOKUMENTACJI PROJEKTOWEJ W POZNANIU
ul. Zwirki i Wigury 1
62-065 GRODZISK WLKP
tel. 44-45-177
www.kuzp.poznan.pl

Kanalizacja sanitarna

Uzgodnienie usytuowania sieci uzbrojenia terenu podlega wytyczeniu i geodezyjnej dokumentacji powykonawczej przez jednostki upoważnione do wykonania prac geodezyjnych i uzgodnienie usytuowania projektowanych sieci uzbrojenia terenu, zachowuje ważność przez okres 3 lat od dnia wydania opinii w sprawie usytuowania projektowanych sieci uzbrojenia terenu. Uzgodnienie traci ważność w przypadku, o którym mowa w § 13 rozporządzenia Ministra Rozwoju Regionalnego i Budownictwa z dnia 2 kwietnia 2007 r. w sprawie geodezyjnej ewidencji sieci uzbrojenia terenu oraz zespołów uzgadniania dokumentacji projektowej (Dz.U. Nr 38 poz. 455).

KZDUP/ 77/2009
opracował, data 27.05.09
Kolejowy Zespół Uzgadniania
Dokumentacji Projektowej w Poznaniu

PRZEWODNICZĄCY
Kolejowego Zespołu Uzgadniania
Dokumentacji Projektowej w Poznaniu
NACZELNIK
Wydziału Geodezji i Regulowania
Stanów Prawnych i Umocnień
inż. Iwona Stęskiewicz

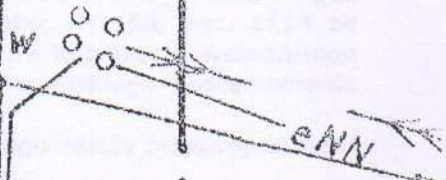
63.78

65.1

RIVa

1
1

63
63
63





Wielkopolski Zarząd Dróg Wojewódzkich
w Poznaniu

**STAROSTWO POWIATOWE
w Grodzisku Wlkp.**
Wydział Architektury i Budownictwa
ul. Żwirki i Wigury 1
62-065 GRODZISK Wlkp.
tel. 44-45-177

WZDW. 32. 73350/ 207 /08

Dotyczy: budowy kanalizacji sanitarnej
w m. Wielichowo

Poznań, dnia 22.07.2008r.

Załącznik: 1kpl. map (6 szt.)

Usługi Projektowe, Kosztorysowanie,
Nadzory - Ferdynand Jagowski
64-300 Nowy Tomyśl, ul. 3-go Stycznia 39a/3

Odpowiadając na wniosek - data wpływu 04.07.2008r. w sprawie uzgodnienia lokalizacji infrastruktury technicznej - projektowanej kanalizacji sanitarnej w m. Wielichowo – **Wielkopolski Zarząd Dróg Wojewódzkich w Poznaniu** informuje, że wstępnie opiniuje przebieg przedmiotowego urządzenia w pasie drogowym drogi wojewódzkiej nr 312 Rakoniewice – Czacz w m. Wielichowo na następujących warunkach:

1. Projektowaną kanalizację sanitarną grawitacyjną zezwala się zlokalizować w pasie drogowym zgodnie z załączonymi planami - pod jezdnią drogi wojewódzkiej nr 312 w środku pasa ruchu; Konstrukcję nawierzchni odtworzyć jak dla ruchu ciężkiego KR3 (zgodnie z rozporządzeniem Ministra Transportu i Gospodarki Morskiej z dnia 2 marca 1999 roku w sprawie warunków technicznych, jakim powinny odpowiadać drogi publiczne i ich usytuowanie - Dz. U. nr 43 poz. 430). Podczas odbudowy należy stosować zakładkowe połączenie warstw konstrukcji nawierzchni jezdni szerokości 20,0 cm, przy czym warstwę ścieralną ułożyć na całej szerokości jezdni, uwzględniając regulację i wymianę zniszczonych elementów krawężnika i regulację kratek ściekowych. Każdą warstwę ulegającą zakryciu w trakcie wykonywania robót zgłosić do odbioru, badanie prawidłowości zagęszczenia wymienionego gruntu należy wykonać laboratoryjnie;
2. Projektowaną kanalizację sanitarną - rurociąg tłoczny należy zlokalizować w odległości min. 1,5 m od zewnętrznej krawędzi jezdni. Studnie rewizyjne należy zaprojektować w obrębie istniejących zjazdów uwzględniając prawidłowe odwodnienie drogi;
3. Przejścia poprzeczne pod drogą należy zaprojektować bez naruszenia stanu nawierzchni metodą przewiertu w rurze ochronnej na głębokości nie mniejszej niż 1,0 m licząc od najniższej rzędnej terenu (w pasie drogowym) do górnej krawędzi rury ochronnej, komory przewiertu zlokalizować w miejscu projektowanych studni. Rury ochronne należy wyprowadzić na całą długość przejścia poprzecznego;

Z uwagi na fakt, że realizacja przedmiotowej inwestycji stanowiłaby naruszenie przepisu § 140 ust. 8 Rozporządzenia Ministra Transportu i Gospodarki Morskiej z dnia 2 marca 1999 roku w sprawie warunków technicznych, jakim powinny odpowiadać drogi publiczne i ich usytuowanie (Dz. U. Nr 43, poz. 430), który stanowi, że nowa infrastruktura podziemna nie powinna być usytuowana pod jezdnią istniejącą i docelową, przed wystąpieniem do tut. Zarządcy o wydanie zezwolenia na umieszczenie wskazanego urządzenia właściciel bądź osoba przez niego upoważniona powinna wystąpić do Wojewody Wielkopolskiego o wyrażenie zgody na wskazane odstępstwo zgodnie z art. 9 ust. 2 i 3 ustawy z dnia 7 lipca 1994 roku Prawo Budowlane (tekst jednolity Dz. U. z 2006 roku, Nr 156, poz. 1118 ze zmianami). Wydanie przez zarządcę drogi decyzji zezwalającej na lokalizację wskazanego powyżej urządzenia nastąpi po wydaniu przez Wojewodę Wielkopolskiego postanowienia wyrażającego zgodę na wskazane odstępstwo.

W przypadku braku zgody na odstępstwo trasę kolektora sanitarnego należy przeprojektować lokalizując go poza jezdnią w odległości min. 1,0 m od jej krawędzi.



Opinia niniejsza nie stanowi zgody na lokalizację ww. urządzenia w pasie drogowym. Celem uzyskania ww. zgody właściciel, przed wystąpieniem do Wielkopolskiego Urzędu Wojewódzkiego w Poznaniu – Wydział Infrastruktury o zgodę na realizację przedmiotowego zadania, **zobowiązany jest do przedłożenia w tut. Zarządzie:**

- 3 kpl. planów projektowanego urządzenia zgodnie z ww. uwagami, na **mapach zasadniczych z wykreśloną szczegółową lokalizacją kolektora sanitarnego wraz z obmiarami** - w odniesieniu do zewnętrznej krawędzi jezdni - projektowanej sieci kanalizacyjnej oraz **oznaczeniem granic, nr działek i gruntów drogi wojewódzkiej;**
- skrócony wypis z rejestru gruntów drogi wojewódzkiej na której będzie realizowana budowa infrastruktury technicznej,
- decyzję o ustaleniu inwestycji lokalizacji celu publicznego lub zgodność z miejscowym planem zagospodarowania terenu (nie dotyczy infrastruktury nie wymagającej pozwolenia na budowę);
- odpis postanowienia ws. zezwolenia na odstępstwo;
- pełnomocnictwo do działania w imieniu właściciela urządzenia lub inwestora;

Opinia ważna jest na okres 2 lat i nie narusza praw osób trzecich.

Informuje się, że:

1. W decyzji wyrażającej zgodę na lokalizację urządzenia w pasie drogowym zostanie zamieszczony następujący zapis:

„ w przypadku remontu lub przebudowy drogi, po upływie 4 lat od daty wydania niniejszej decyzji, koszty związane z koniecznością przebudowy lub przełożenia przedmiotowego urządzenia, zlokalizowanego w pasie drogowym drogi nr 312 ponosi właściciel urządzenia, zgodnie z art. 39, ust. 5, pkt. 2a Ustawy z dnia 21 marca 1985 r. o drogach publicznych (tekst jednolity Dz. U. z 2007 roku, Nr 19, poz. 115 ze zmianami)”.

2. Wykonawca robót zobowiązany jest do przedłożenia w tut. Zarządzie celem zatwierdzenia projekt oznakowania robót prowadzonych w pasie drogowym zaopiniowany przez Komendę Wojewódzką Policji w Poznaniu i Rejon Dróg Wojewódzkich w Nowym Tomyślu (zgodnie z Rozporządzeniem Ministra Infrastruktury z dnia 23.09.2003 roku) ws. szczegółowych warunków zarządzania ruchem na drogach oraz wykonywania nadzoru nad tym zarządzaniem - Dz. U. Nr 177 poz.1729.

3. Opłaty za zajęcie pasa drogowego na czas wykonywania robót i za umieszczenie w pasie drogowym urządzenia zostaną naliczone na podstawie art. 40 ust. 3 i 8 ustawy z dnia 21 marca 1985 roku o drogach publicznych (tekst jednolity Dz. U. z 2007 roku, Nr 19, poz. 115 ze zmianami) oraz przepisów wykonawczych do ustawy;

W dalszej korespondencji prosimy powołać się na numer pisma WZDW.

Sprawę prowadzi: *Piotr Smudziński tel. 061-826-53-92 wew. 113*

Wiadomości:

1. Rejon Dróg Wojewódzkich
w Nowym Tomyślu

2. w-22

3. 32.

Z-ca DYREKTORA
d/s Utrzymania Dróg i Mostów
inż. Marian Moszczak



Wielkopolski Zarząd Dróg Wojewódzkich
w Poznaniu

o/k
STAROSTWO POWIATOWE
w Grodzisku Wlkp.
Wydział Architektury i Budownictwa
ul. Zwirki i Wigury 1
62-065 GRODZISK WLKP
tel. 44-45-177

WZDW. 32. 73350/ 207 /08

Dotyczy: budowy kanalizacji sanitarnej
w m. Wielichowo

Poznań, dnia 11.07.2008r.



POSTANOWIENIE

Na podstawie art. 106 § 5 ustawy z dnia 14 czerwca 1960 roku - Kodeks postępowania administracyjnego (tekst jednolity Dz. U. z roku 2000, Nr 98, poz. 1071 ze zmianami) oraz art. 39 ust. 3 i 5 Ustawy z dnia 21 marca 1985 r. o drogach publicznych (tekst jednolity Dz. U. z roku 2007, Nr 19, poz. 115 ze zmianami), stosownie do art. 53 ust. 4 pkt 9, w związku z art. 60 ust. 1 i art. 64 ust. 1 ustawy z 27 marca 2003 r. o planowaniu i zagospodarowaniu przestrzennym (Dz. U. Nr 80, poz. 717) działając na podstawie upoważnienia udzielonego przez Zarząd Województwa Wielkopolskiego w związku z pismem nr 7330/2/4/08 z dnia 02.07.2008r. (data wpływu 07.07.2008r.) Burmistrza Miasta i Gminy Wielichowo, ul. Rynek 10, 64-050 Wielichowo ws. uzgodnienia projektu decyzji o ustaleniu lokalizacji inwestycji celu publicznego dla inwestycji polegającej na budowie sieci kanalizacji sanitarnej w m. Wielichowo w pasie drogowym drogi wojewódzkiej nr 312 Rakoniewice - Czacz

POSTANAWIAM

uzgodnić projekt decyzji o ustaleniu lokalizacji inwestycji celu publicznego dla ww. inwestycji w pasie drogowym drogi wojewódzkiej nr 312 wnosząc o wprowadzenie dodatkowego zapisu w pkt. 6) Ustalenia dotyczące obsługi w zakresie komunikacji i infrastruktury technicznej :

„Lokalizacja inwestycji w pasie drogowym drogi wojewódzkiej nr 312 winna być zgodna z ustawą z dnia 21.03.1985r. o drogach publicznych (tekst jednolity Dz. U. z 2007 roku, nr 19, poz. 1118 ze zmianami) na warunkach określonych przez zarządcę drogi, Wielkopolski Zarząd Dróg Wojewódzkich w Poznaniu.

Umieszczenie urządzenia w pasie drogowym - w jezdni - drogi wojewódzkiej nr 312 stanowi naruszenie przepisu § 140 ust. 8 Rozporządzenia Ministra Transportu i Gospodarki Morskiej z dnia 2 marca 1999 roku w sprawie warunków technicznych, jakim powinny odpowiadać drogi publiczne i ich usytuowanie (Dz. U. Nr 43, poz. 430), który stanowi, że nowa infrastruktura podziemna nie powinna być usytuowana pod jezdnią istniejącą i docelową, przed wystąpieniem do tego Zarządcy o wydanie zezwolenia na umieszczenie wskazanego urządzenia właściciel bądź osoba przez niego upoważniona powinna wystąpić do Wojewody Wielkopolskiego o wyrażenie zgody na odstępstwo zgodnie z art. 9 ust. 2 i 3 ustawy z dnia 7 lipca 1994 roku Prawo Budowlane (tekst jednolity Dz. U. z 2006 roku, Nr 156, poz. 1118 ze zmianami). Wydanie przez zarządcę drogi decyzji zezwalającej na lokalizację wskazanego powyżej urządzenia nastąpi po wydaniu przez Wojewodę Wielkopolskiego postanowienia wyrażającego zgodę na wskazane odstępstwo.”

Postanowienie ważne jest na okres 2 lat i nie narusza praw osób trzecich.

UZASADNIENIE

Warunki niniejszego postanowienia ustalono w oparciu o wymogi ustawy z dnia 21 marca 1985 roku o drogach publicznych (tekst jednolity Dz. U. z 2007 roku, Nr 19, poz. 115 ze zmianami); Rozporządzenia Ministra Transportu i Gospodarki Morskiej z dnia 02 marca 1999r. w sprawie warunków technicznych jakim powinny odpowiadać drogi publiczne i ich usytuowanie (Dz. U. Nr 43 poz. 430 § 140).

POUCZENIE

Od niniejszego postanowienia służy zażalenie do Samorządowego Kolegium Odwoławczego w Poznaniu al. Niepodległości 16/18 za pośrednictwem Wielkopolskiego Zarządu Dróg Wojewódzkich w Poznaniu, w terminie 7 dni od dnia jego doręczenia.

Otrzymują:

1. Burmistrz Miasta i Gminy
64-050 Wielichowo, ul. Rynek 10
 2. Rejon Dróg Wojewódzkich
w Nowym Tomyslu
- 3) aa.

POLECONY
Za dowodem doręczenia

Z upoważnienia
Zarządu Województwa Wielkopolskiego
Inż. inż. Marian Mawczak
Zastępca Dyrektora Wielkopolskiego Zarządu
Dróg Wojewódzkich w Poznaniu

ul. Wilezak 51, 61-623 Poznań
Tel./fax. 061/ 826 53 92

NIP 972-09-11-891 REGON 631 280 809
http://www.wzdw.pl e-mail. poczta@wzdw.pl

WZDW
Wielkopolski Zarząd Dróg Wojewódzkich
w Poznaniu

POWIATOWY ZARZĄD DRÓG
W GRODZISKU WIELKOPOLSKIM

ul. Rakoniewicka 47, 62-705 Grodzisk Wielkopolski
tel. 44-45-17 64-300

OPINIA
Wielkopolskiego Zarządu Dróg Wojewódzkich
w Poznaniu
na warunkach podanych w piśmie
nr 32 72250/207/08
z dnia 22.07.2008

REFERENT
Smudziński
Piotr Smudziński

RIVB
FERDYNDAND JAS
upr. nr 135/82/
§ 5 ust. 2 § 6 ust. 5 § 7 § 8
ust. i pkt 4b (Dz. U. 1997. 14. 1600-5)
w kierunku budownictwa
i projektowania budowlanego
instalacji inżynierskiej

$\frac{75,63054}{994}$

$\frac{642}{2}$

$\frac{642}{1}$

$\frac{35}{2}$

STAROSTWO POWIATOWE
w Grodzisku Wlkp.
Wydział Architektury i Budownictwa
ul. Żwirki i Wigury 1
62-065 GRODZISK WŁKP
tel. 44-45-17

10-24 (17-a-3)

1:500

POWIATOWY ZARZĄD DRÓG

w GRODZISKU WIELKOPOLSKIM

STAROSTWO POWIATOWE

w Grodzisku Wlkp.

Wydział Architektury i Budownictwa

ul. Żwirki i Wigury 1

62-085 GRODZISK Wlkp.

tel. 44-48-696-177

ul. Rakoniewicka 40 62 – 065 Grodzisk Wielkopolski

NIP 995-00-41-633 Regon 631280867 tel.(0-61) 44-46-385 fax. (0-61) 44-48-696

Grodzisk Wielkopolski, 10.07.2008r.

PZD - 544/36/389/2008r.

dot.: kanalizacji sanitarnej
Wielichowo

Ferdynand Jągowski
ul. 3-go Stycznia 39a/3
64-300 Nowy Tomyśl

W odpowiedzi na Wasze pismo z dnia 11.06.2008r. w sprawie uzgodnienia projektu budowy kanalizacji sanitarnej w m. Wielichowo i Wielichowo Wieś w pasie drogowym dróg powiatowych nr 3593P – ul. Grodziska i 3572P – ul. Grodzka, Powiatowy Zarząd Dróg w Grodzisku Wielkopolskim opiniuje przebieg kanalizacji pozytywnie z następującymi uwagami:

1. Studnie kanalizacji sanitarnej w drodze lokalizować w osi pasa ruchu.
2. Na odcinkach, w których kanalizacja sanitarne przebiega w jezdni należy przyjąć do odtworzenia nawierzchni powierzchnię całej szerokości jezdni według konstrukcji dla kategorii o ruchu ciężkim KR-3.
3. Przed przystąpieniem do robót ziemnych w miejscach zbliżeń, wykonać przekopy próbno – kontrolne celem rzeczywistego zlokalizowania uzbrojenia. Roboty prowadzić z zachowaniem ostrożności, aby nie uszkodzić istniejących mediów.
4. Do zasypek przewodów kanalizacyjnych użyć grunt kwalifikowany (piasek, pospółka), jeżeli istniejący grunt z wykopu wymaga wymiany.
5. Przedstawić badanie wskaźnika zagęszczenia zasypek metodą sondowania po ułożeniu kanalizacji zgodnie z normą PN-S-02205:1998 „Roboty ziemne”.
6. W przypadku, jeżeli przebudowa lub remont drogi będzie wymagał przełożenia sieci kanalizacji, to koszt przełożenia ponosi właściciel urządzenia w przypadku, gdy okres umieszczenia tego przyłącza w pasie drogowym jest dłuższy niż 4 lata licząc od dnia wydania zezwolenia przez zarządcę drogi powiatowej (art. 39 ust. 5 pkt 2 ustawy o drogach publicznych Dz. U. nr 200 z 2003r.).
7. Niniejsza opinia **nie stanowi zgody na lokalizację** w/w urządzenia w pasie drogowym.
8. Zgodnie z art. 28 ustawy z dnia 7 lipca 1994r. Prawo budowlane (Dz. U. z 2000r. Nr 106 poz. 1126) inwestor powinien uzyskać pozwolenie na budowę.

Uzgodnienie ważne jest na okres 2 lat i nie narusza praw osób trzecich.

Uzgodnienie nie jest równoznaczne z zezwoleniem na prowadzenie robót w pasie drogowym, o które wykonawca lub inwestor powinien zwrócić się w trybie i na warunkach określonych w Rozporządzeniu Rady Ministrów z dnia 24.01.1986r. w sprawie wykonania niektórych przepisów ustawy o drogach publicznych (Dz. U. Nr 6 poz. 33) wraz ze zmianami z dnia 08.12.1986r. (Dz. U. Nr 48 poz. 239) oraz Zarządzeniu Ministrów Komunikacji i Spraw Wewnętrznych z dnia 05.10.1987 w sprawie zarządzania ruchem na drogach publicznych (Dz. U. Nr 31 poz. 240) wraz z późniejszymi zmianami do zarządu drogi:

1. Tut. Zarządu celem wydania decyzji lokalizacyjnej projektowanego urządzenia w pasie drogowym powołując się na numer niniejszego pisma, przekładając jednocześnie decyzję o warunkach zabudowy i zagospodarowania terenu zgodnie z art. 28 ustawy z dnia 7 lipca 1994 roku Prawo Budowlane (Dz. U. Nr 89 poz. 414 z późn. zmianami) inwestor powinien uzyskać pozwolenie na budowę lub dokonać zgłoszenia do Starostwa Powiatowego,
2. Tut. Zarządu celem wydania decyzji na prowadzenie robót w pasie drogowym i pobieraniu opłat za zajęcie pasa drogowego, o które wykonawca lub inwestor powinien zwrócić się w trybie i na warunkach określonych w rozporządzeniu Rady Ministrów z dnia 24 stycznia 1986 roku w sprawie wykonywania niektórych przepisów ustawy o drogach publicznych (Dz. U. Nr 6 poz. 33 wraz ze zmianami), dołączając jednocześnie projekt organizacji ruchu drogowego opracowany zgodnie z rozporządzeniem Ministra Transportu i Gospodarki Morskiej z dnia 27 lipca 1999r. w sprawie szczegółowych warunków zarządzania ruchem na drogach (Dz. U. Nr 6 poz. 748),

Na podstawie Uchwały nr XVII/86/2004 Rady Powiatu Grodzkiego z dnia 30 marca 2004 roku, ogłoszonej w Dzienniku Urzędowym Województwa Wielkopolskiego nr 59 poz. 254 w sprawie ustalenia stawek opłat za zajmowanie pasa drogowego dróg powiatowych, dla których zarządcą jest Powiat Grodzki na cele niezwiązane z potrzebami zarządzania drogami lub potrzebami ruchu, właścicielowi urządzenia będzie naliczana coroczna opłata za umieszczenie urządzenia obcego w pasie drogowym.

Warunki prowadzenia robót w pasie drogowym zostaną określone po podaniu adresu i powierzchni zajęcia pasa drogowego.

Od niniejszego postanowienia służy stronom odwołanie do Samorządowego Kolegium Odwoławczego w Poznaniu w terminie 7 dni od daty otrzymania uzgodnienia.

Uzgodnienie nie podlega opłacie skarbowej zgodnie z załącznikiem do Ustawy z dnia 28 października 2006r. o opłacie skarbowej (Dz. U. Nr 225 poz. 1635 część III, poz. 44, załącznik 4, pkt 9).

Z up. Zarządu
Ryszard Npawaczyk
Dyrektor
Powiatowego Zarządu Dróg

ZALĄCZNIKI: kpl. planów

PZD - 544/36/389/2008r.
dot.: kanalizacji sanitarnej
Wielichowo

POSTANOWIENIE

w przedmiocie zezwolenia na zajęcie odcinka pasa drogowego
w celu lokalizowania w pasie drogowym urządzenia lub obiektu nie związanego
z gospodarką drogową lub potrzebami ruchu

w związku z postępowaniem administracyjnym

Na podstawie art. 106 ustawy z dnia 14 czerwca 1960r. Kodeks postępowania administracyjnego (t. j.: Dz. U. z 1980 r. Nr 9 poz. 26 z późniejszymi zmianami), przy uwzględnieniu i w odniesieniu do przepisu art. 39 ust. 3 oraz art.43 ust.2 ustawy z dnia 21 marca 1985r. o drogach publicznych (t.j.: Dz. U. z 2000r. Nr 71 poz. 838) Dyrektor Powiatowego Zarządu Dróg w Grodzisku Wielkopolskim, działający z upoważnienia Zarządu Powiatu Grodziskiego jako zarządcy drogi w rozumieniu art. 19 pkt. 2 wyżej przywołanej ustawy o drogach publicznych, legitymującego następnie Dyrektora PZD w Grodzisku Wielkopolskim na podstawie art. 21 ust. 1a tejże ustawy), na skutek wystąpienia Firmy:

Ferdynand Jąkowski, ul. 3-go Stycznia 39a/3, 64-300 Nowy Tomyśl

o wydanie zezwolenia na zlokalizowanie w pasie drogowym urządzenia lub obiektu nie związanego z gospodarką drogową lub potrzebami ruchu, tj. obiektu budowlanego pod nazwą: „Budowa kanalizacji sanitarnej w m. Wielichowo i Wielichowo Wieś w pasie drogowym dróg powiatowych nr 3593P – ul. Grodziska i 3572P – ul. Grodzka” z dnia 11.06.2008r. doręczonego Powiatowemu Zarządowi Dróg w Grodzisku Wlkp. z wnioskiem o wydanie zezwolenia w przedmiotowej sprawie stosownie do uzgodnienia PZD – 544/36/389/2008r. z dnia 10.07.2008r. postanawia:

zezwała na zlokalizowanie urządzenia w pasie drogowym zgodnie z przedłożonym przez inwestora projektem technicznym.

UZASADNIENIE

Na podst. art. 107 § 4 kpa odstępuje się od uzasadnienia przedmiotowej decyzji.

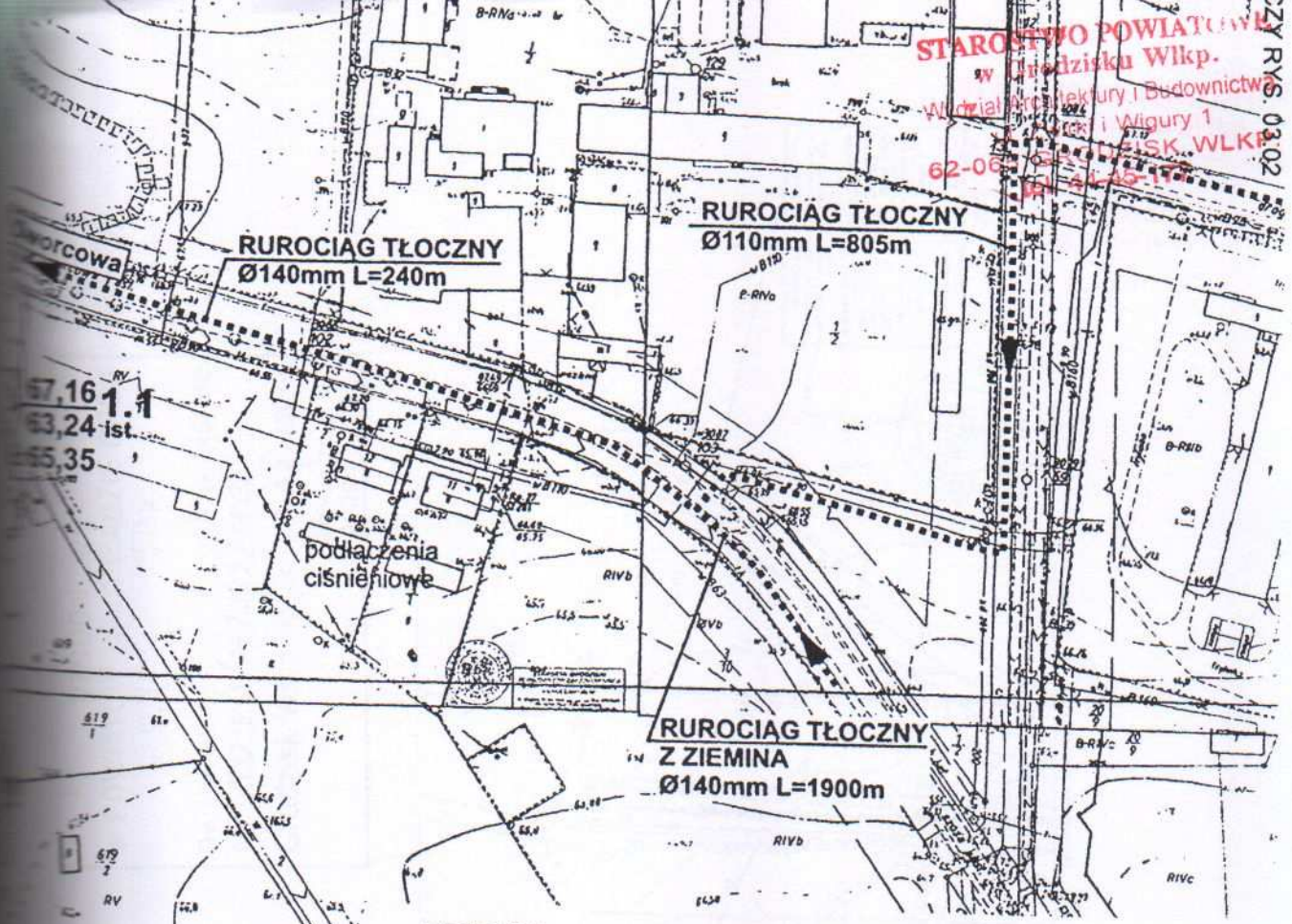
Przebieg:

1. Zezwolenie zarządcy drogi wyrażone w niniejszym postanowieniu **nie jest równoznaczne z pozwoleniem na budowę** stosownie do przepisów ustawy z dnia 7 lipca 1994r. prawo budowlane (t.j.: Dz. U. Z 2000r. Nr 106 poz. 1126).
2. Zezwolenie zarządcy drogi wyrażone w niniejszym postanowieniu nie jest równoznaczne z zezwoleniem na prowadzenie robót w pasie drogowym, o które wykonawca, albo inwestor winien wystąpić do Powiatowego Zarządu Dróg w Grodzisku Wielkopolskim celem **wydania decyzji na prowadzenie robót** w pasie drogowym i pobieraniu opłat za zajęcie pasa drogowego, o które wykonawca lub inwestor powinien zwrócić się w trybie i na warunkach określonych w rozporządzeniu Rady Ministrów z dnia 24 stycznia 1986 roku w sprawie wykonywania niektórych przepisów ustawy o drogach publicznych (Dz. U. Nr 6 poz. 33 wraz ze zmianami), **dołączając jednocześnie projekt organizacji ruchu drogowego** opracowany zgodnie z rozporządzeniem Ministra Transportu i Gospodarki Morskiej z dnia 27 lipca 1999r. w sprawie szczegółowych warunków zarządzania ruchem na drogach (Dz. U. Nr 6 poz. 748),.
3. Niniejsze postanowienie jest zaskarżalne i służy na to postanowienie zażalenie do Samorządowego Kolegium Odwoławczego w Poznaniu, za pośrednictwem Dyrektora Powiatowego Zarządu Dróg w Grodzisku Wlkp. w terminie 7 dni od daty jego otrzymania.

Na podstawie Uchwały nr XVII/86/2004 Rady Powiatu Grodziskiego z dnia 30 marca 2004 roku, ogłoszonej w Dzienniku Urzędowym Województwa Wielkopolskiego nr 59 poz. 254 w sprawie ustalenia stawek opłat za zajmowanie pasa drogowego dróg powiatowych, w których zarządcą jest Powiat Grodziski na cele niezwiązane z potrzebami zarządzania drogami lub potrzebami ruchu, właścicielowi urządzenia będzie naliczana coroczna opłata za umieszczenie urządzenia obcego w pasie drogowym.

Decyzja nie podlega opłacie skarbowej zgodnie z załącznikiem do Ustawy z dnia 18 września 2006r. o opłacie skarbowej (Dz. U. Nr 225 poz. 1635 część III, poz. 44, rozdział 4, pkt 9).

Z up. Zarządu
Ryszard Nowaczyk
Dyrektor
Powiatowego Zarządu Dróg



LEGENDA

- ← - PROPONOWANY KANAŁ SANITARNY
- ⋯ - PROPONOWANY RUROCIĄG TŁOCZNY
- - PLANOWANA PRZEPOMPOWNIA ŚCIEKÓW
- ← - ISTNIEJĄCY KANAŁ SANITARNY DO ADAPTACJI
- ← - WYŁĄCZONY KANAŁ SANITARNY
- ← - ISTNIEJĄCY KANAŁ SANITARNY DO MODERNIZACJI
- ← - PROJEKTOWANY KANAŁ SANITARNY WG ODREBNEGO OPRACOWANIA
- ⋯ - ISTNIEJĄCY RUROCIĄG TŁOCZNY
- - ISTNIEJĄCA PRZEPOMPOWNIA ŚCIEKÓW

UZGODNIŁO
POWIATOWYM ZARZĄDZIE DRÓG
w Gradzisku Wlkp.
warunkach podanych w piśmie
PZD-533/36/388/2008
Gradzisk Wlkp. dnia 10.07.2008
.....
pdpis

Pist.

		ZAMAWIAJĄCY INWESTOR	
		GMINA WIELICHOWO	
		OBIEKT I TREŚĆ RYSUNKU	
SYSTEM KANALIZACJI ZBIORCZEJ DLA AGLOMERACJI WIELICHOWO - ETAP I		WIELICHOWO PLAN SYT. - WYS.	
ZESPÓŁ PROJEKTOWY	POOPIS	SKALA	NUMER RYSUNKU
FERDYNDAND JASO opr. nr 135/02/Z		1 : 2000	
5 5 ust. 2 § 6 ust. 1 pkt 4b		DATA OPRACOWANIA	BRANŻA
w zakresie klerc I projektowania			SANIT.
		STADIUM	NR OBIEKTU

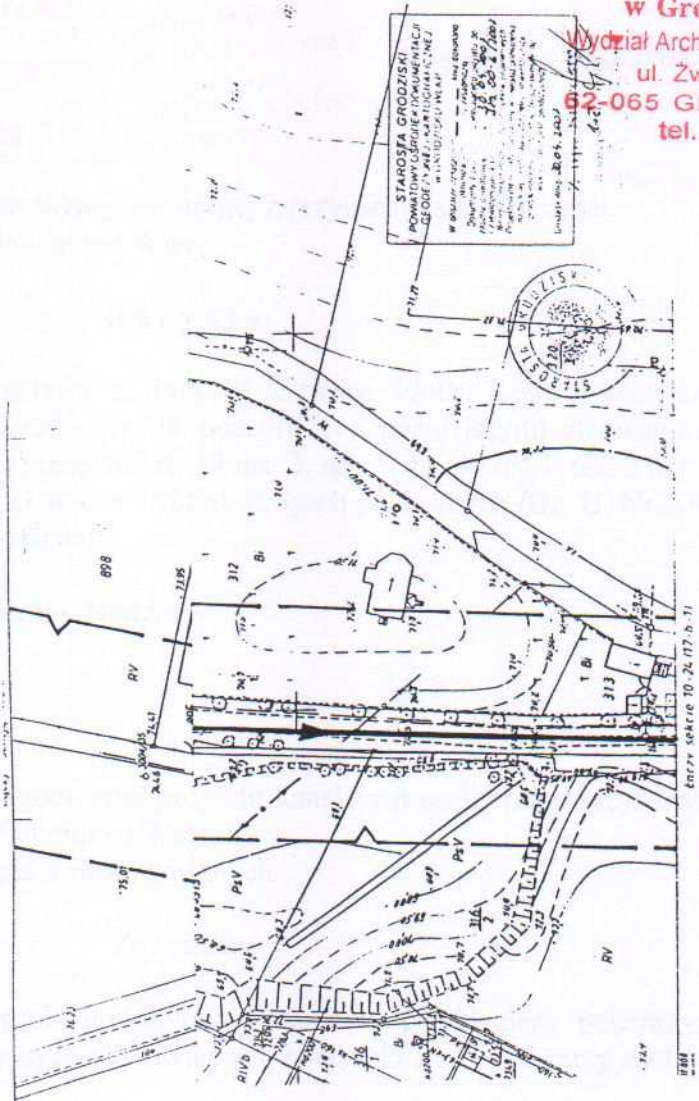


UZGODNIONO
 W POWIATOWYM URZĘDZIE DRÓG
 w Grodzisku Wlkp.
 na warunkach określonych w piśmie
 Nr PZD-544/36/388/2008
 Grodzisk Wlkp. dnia 10.07.2008r.

 podpis

STAROSTWO POWIATOWE
 w Grodzisku Wlkp.
 Biuro Architektury i Budownictwa
 ul. Żwirki i Wigury 1
 62-065 GRODZISK Wlkp
 tel. 44-45-177

MAPA SYT. – WYS. skala 1:1000
 z uzbrojeniem terenu



STAROSTWA GRODZISKI
 POWIATOWY URZĘDNIK
 GEODEZJI I KATASTRALICZNEJ
 w GRODZISKU Wlkp.
 Wzrost: 170 cm
 Ciężar ciała: 70 kg
 Data: 10.07.2008
 Podpis:
 Instancja: 304, 307

Woj.: wielkopolskie
 Gmina: Wielichowo
 Wsieć: Wielichowo Wś
 Arkusz: 1, 2

Opracował na podstawie mapy syt. - wys.
 Sekcja: 432.211.112
 Mapa składowa na dzień 12.04.2007 r.
 DZ 3973/2006 Ks. rob. G 367/2006
 KERG 810-262006

FERDYNAND JACOB
 upr. nr 135/82/Z
 § 5 ust. 2 § 6 ust. 4 § 7 § 5
 ul. 1 pkt 4b (D.U.N.)
 w zakresie kierownictwa
 i projektowania budowlanego
 i instalacji

MERMISTRZ MIASTA I GMINY

64-050 Wielichowo
woj. wielkopolskie

Nr 70401/24/2008

STAROSTWO POWIATOWE
w Grodzisku Wlkp.
Wydział Architektury i Budownictwa
ul. Żwirki i Wigury 1
62-065 GRODZISK WLKP
tel. 44-45-177

Wielichowo, dnia 2008-07-22

Dotyczy: uzgodnienia projektu kanalizacji sanitarnej z przykanalikami dla części m. Wielichowo oraz Wielichowo Wieś.

D e c y z j a

Na podstawie art. 106 ustawy z dnia 14 czerwca 1960r. Kodeks postępowania administracyjnego / Dz. U. z 2000r. Nr 98 poz. 1071 z późniejszymi zmianami/, przy uwzględnieniu i w odniesieniu do przepisu art. 39 ust. 3, ust. 5, art. 40 ust.1, ust. 2 pkt 2, ust. 4, 11, 13, i 15, ustawy z dnia 21 marca 1985r. o drogach publicznych /Dz. U. Nr 204 poz. 2086 z 2004r./, po rozpatrzeniu wniosku:

Usługi Projektowe Kosztorysowanie, Nadzory
Ferdynand Jąkowski
ul. 3-go Stycznia 39a/3
44-300 Nowy Tomyśl

dnia 03.07.2008, w sprawie: uzgodnienia projektu kanalizacji sanitarnej z przykanalikami dla części m. Wielichowo oraz Wielichowo Wieś.
w zakresie lokalizacji zadania w pasie dróg gminnych.

Zezwalam

na lokalizację zadania w drogach gminnych, zgodnie z przebiegiem pokazanym na załączonych podkładach geodezyjnych stanowiących załączniki nr 1 - 15, przy zachowaniu następujących warunków:

1. lokalizację: - kanalizacji sanitarnej z przykanalikami w drogach zrealizować w jezdniach dróg z ingerencją w nawierzchnie jezdni dróg /wykopy otwarte/, realizacja inwestycji zgodnie z opracowaną dokumentacją techniczną.
2. Wyraża się zgodę na zajęcie pasa drogowego przy realizacji robót, bez zamknięcia ruchu na drodze.
3. Po zakończeniu robót zajmowany pas drogowy przywrócić do stanu poprzedniego,
4. W przypadku remontu lub przebudowy dróg, po upływie 4 lat od daty wydania niniejszej decyzji, koszty związane z koniecznością przebudowy lub przełożenia przyłącza energetycznego zlokalizowanego w pasie drogi gminnej, ponosi właściciel tego urządzenia, zgodnie z art. 39 ust. 5 pkt. 2a Ustawy o drogach publicznych.
5. Zatwierdzony Projekt organizacji ruchu związany z robotami prowadzonymi w pasie drogowym powinien określać sposób zabezpieczenia tych robót zgodnie z wymogami bezpieczeństwa ruchu drogowego. / Rozporządzenie Rady Ministrów z dnia 1 czerwca 2004r. w sprawie określenia warunków udzielania zezwoleń na zajęcie pasa drogowego, Dz. U. Nr 140 poz. 1481/.
6. Organizację ruchu zatwierdza, na podstawie projektu organizacji ruchu, organ zarządzający ruchem właściwy dla danej drogi, / zgodnie z Rozporządzeniem Ministra Infrastruktury z dnia 23-09-2003r. w sprawie szczegółowych warunków zarządzania ruchem na drogach oraz wykonywania nadzoru nad tym zarządzaniem /Dz. U. Nr 177 poz. 1729/.

7. O pozwolenie na prowadzenie robót w pasie drogowym, związane z wyrażoną w niniejszej decyzji zgodą oraz pobieranie opłat za zajęcie pasa drogowego na czas wykonywania robót i za umieszczenie w pasie drogowym: kanalizacji sanitarnej, wykonawca lub inwestor powinien zwrócić się do Burmistrza Miasta i Gminy Wielichowo, zgodnie z § 1 i 2 Rozporządzenia Rady Ministrów z dnia 1 czerwca 2004r. w sprawie określenia warunków udzielenia zezwoleń na zajęcie pasa drogowego /Dz. U. Nr 140, poz. 1481/.

Do wniosku należy dołączyć:

- 1/ odpis /ksero/ decyzji pozwolenia na budowę kanalizacji sanitarnej,
 - 2/ projekt budowlany obiektu umieszczanego w pasie drogowym,
 - 3/ projekt organizacji ruchu i oznakowania robót prowadzonych w pasie drogowym.
8. Opłaty, o których mowa w pkt. 7 za zajęcie pasa drogowego na czas wykonywania robót i za umieszczenie w pasie drogowym ww. zadania, zostaną naliczone na podstawie Uchwały Nr XVIII/105/05 Rady Miejskiej Wielichowa z dnia 31 sierpnia 2004r.
9. Zezwolenie na lokalizację zadania w drogach gminnych w m. Wielichowo oraz Wielichowo Wieś wydane niniejszą decyzją wygasa, jeżeli w ciągu 2 lat od daty wydania niniejszej decyzji budowa kanalizacji sanitarnej z przykanalikami nie zostanie rozpoczęta.

Integralną część niniejszej decyzji stanowią plany sytuacyjne z klauzulą uzgadniającą /zał. nr 1 -15 do decyzji/.

Uzasadnienie

Decyzję zezwalającą na lokalizację ww. zadania w drodze gminnej wydano na podstawie:

Wniosku z dnia 03-07-2008 r.:

Usługi Projektowe Kosztorysowanie, Nadzory

Ferdynand Jąkowski

ul. 3-go Stycznia 39a/3

64-300 Nowy Tomyśl

Projektowana lokalizacja zadania pod względem przebiegu i kolizji z ww. drogą gminną nie wymaga uwarunkowań przedmiotowej nieruchomości wynikającej w szczególności z:

- dotychczasowego przeznaczenia, zagospodarowania i uzbrojenia terenu,
- prawa własności gruntów,

W świetle powyższego należało orzec jak w sentencji.

Pouczenie

Od niniejszej decyzji służy stronie odwołanie do Samorządowego Kolegium Odwoławczego w Poznaniu, Al. Niepodległości 16/18 za pośrednictwem Burmistrza Miasta i Gminy Wielichowo, w terminie 14 dni od daty doręczenia niniejszej decyzji.

Otrzymuje:

Egz. Nr 1 - Usługi Projektowe Kosztorysowanie, Nadzory

Ferdynand Jąkowski

ul. 3-go Stycznia 39a/3 64-300 Nowy Tomyśl

Egz. Nr 2 – aa.



BURMISTRZ
inż. Adam Laniecki



**WIELKOPOLSKI OPERATOR
SYSTEMU DYSTRYBUCYJNEGO**

**STAROSTWO POWIATOWE
w Grodzisku Wlkp.
Wydział Architektury i Budownictwa
ul. Zwirki i Wigury 1
62-065 GRODZISK WŁKP
tel. 44-45-177**

Poznań, dnia 14-07-2008

**USŁUGI PROJEKTOWE
KOSZTORYSOWANIE, NADZORY
Ferdynand Jągowski
3 Stycznia 39a m. 3
64-300 Nowy Tomyśl**

NW znak:

NW znak: TT.24-5000-102009/08

z dnia 3-07-2008

z dnia 14-07-2008

Uzgodnienie kolizji z gazociągami średniego i niskiego ciśnienia

NR TT.24-5000-102009/08

W odpowiedzi na pismo Wasze z dnia 3-07-2008 r. przesyłamy jeden egzemplarz planu sytuacyjnego z wkreśloną siecią przewodów gazowych i uzgadniamy przebieg projektowanego: kan. sanit. w m. Wielichowo i Wielichowo Wieś.

W następującej lokalizacji:

w gm. wielkopolskie, gm. Wielichowo, m. Wielichowo Wieś,
w następującymi uwagami:

1. Przed przystąpieniem do prac należy wykonać próbne przekopy celem ustalenia rzeczywistego posadowienia gazociągów.
2. W miejscach zbliżeń z gazociągami zachować normatywną odległość Dz.U. Nr 97 z dnia 11.09.2001 r. poz. 1055/.
3. Szczególną uwagę należy zwrócić na skrzyżowania z siecią gazową, stosując odpowiednie zabezpieczenia przed jej uszkodzeniem /PN-91/M-34501/.
4. Roboty ziemne w strefie kontrolowanej sieci gazowej należy wykonać ręcznie bez użycia sprzętu mechanicznego. Na trasie wkreślonych gazociągów znajdują się przyłącza gazowe do budynków. Z uwagi na brak szczegółowej inwentaryzacji przyłączy, nie nanosi się ich na plany sytuacyjne.
5. W terminie 7 dni przed rozpoczęciem robót w obrębie strefy kontrolowanej sieci gazowej, w celu uniknięcia ewentualnej kolizji, wykonawca musi powiadomić WOSD Sp. z o.o. Oddział - Zakład Dystrybucji Gazu Poznań RG - Grodzisk Wlkp. ul. Nowy Świat 41. Studnie kan. sanitarnej należy zlokalizować w normatywnej odległości od sieci gazowej.
6. Ważność uzgodnienia wynosi 2 lata.

Do wiadomości:

RG Grodzisk Wlkp.

KIEROWNIK
Dział Techniczny Sieci

Ewa Przedpaska

STAROSTWO POWIATOWE
w Grodzisku Wlkp.

Wydział Architektury i Budownictwa
ul. Zwirki i Wigury 1
62-065 GRODZISK Wlkp.
tel. 44-45-177

B-RIVa

05.97.

66.33

W3087

103

RUROCIĄG TŁOCZNY PE Ø110

65.06
66.73
65.39
66.55
65.15

Wielkopolski Operator
Systemu Dystrybucyjnego Sp. z o.o.
Oddział - Zakład Dystrybucji Gazu Poznań
ul. Grobla 15, 61-859 Poznań

SR/C 66.05

Wkreślono przebieg sieci gazowej rozdzielczej niskiego
ciśnienia na terenie miasta

w oparciu o istniejące plany sieci gazowej.

Wkreślenie nie jest równoznaczne z uzgodnieniem projektu.

Nr uzgodnienia M24-5000-102.009/08

Data 14.07.2008 podpis

WAZNOŚĆ 2 LATA

W B63

3/10

RIVb

FERDYNDAND JAGO

upr. nr 135/82/Z
S. 5, ust. 2, § 4 pkt 4
ul. 1, pkt 4b U.M. Grodzisk
w zakresie kierunku, rodzaju
i projektowania budowlanego
instalacji inżynierskiej