







**MAPA DO CEŁÓW PROJEKTOWYCH**

skala 1 : 1000      sekcja 424.114.092

Nr KERG 1358/06  
Woj. wielkopolskie  
Powiat : słupecki  
Gmina : Powidz  
Obręb : **OSTROWO**

Mapę zaktualizował

Dnia 25.05.2007r.  
GEODETA UPRAWNIONY  
inż. Ryszard Łukowski

**Usługi Geodezyjno-Kartograficzne**  
inż. Ryszard Łukowski  
GEODETA UPRAWNIONY nr rej. 12611  
ul. Szkolna 2, 62-230 Witkowo  
tel. 061/477-85-71  
NIP 784-103-35-91, REG. 630489487

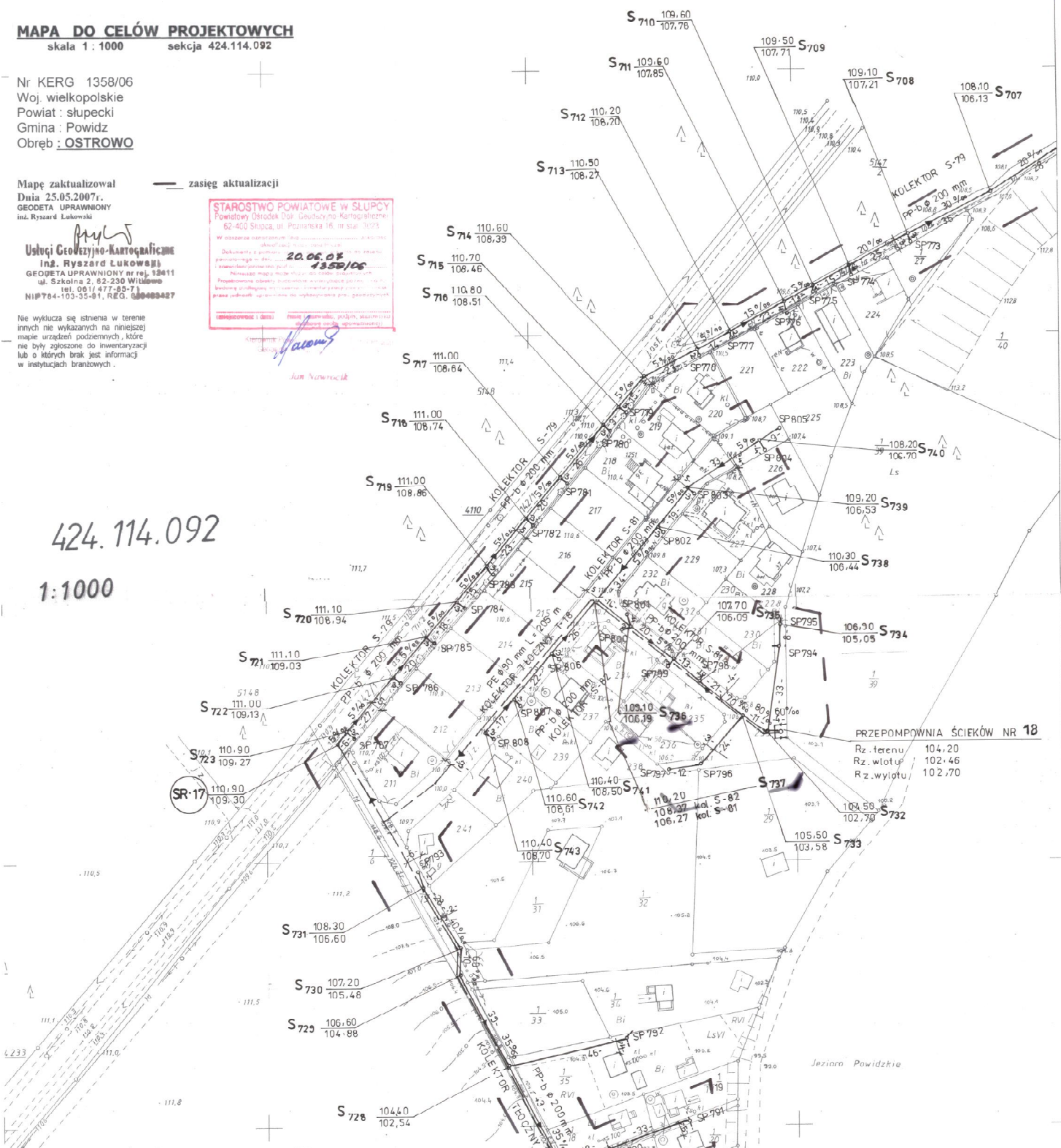
Nie wyklucza się istnienia w terenie innych nie wykazanych na niniejszej mapie urządzeń podziemnych, które nie były zgłoszone do inwentaryzacji lub o których brak jest informacji w instytucjach branżowych.

**STAROSTWO POWIATOWE W SŁUPCY**  
Powiatowy Urząd Geodezyjno-Kartograficzny  
62-400 Słupca, ul. Poznańska 16, III staj. 3023  
W obszarze opracowywania niniejszego projektu: **aktualizacja stanu**  
Dokumentacja z datą: **20.06.07**  
numer projektu: **1358/06**  
Niniejsza mapa może być używana do celów projektowych i inwentaryzacyjnych. Nie należy jej wykorzystywać do celów innych niż określone w projekcie. Projektowane urządzenia budowlane i techniczne nie mogą być budowane bez zgody właściwych władz i instytucji. Wynik niniejszego projektu jest dokumentem technicznym, który nie może być wykorzystywany do celów innych niż określone w projekcie.

inż. *Jan Noworoczek*

424.114.092

1:1000



**MAPA DO CEŁÓW PROJEKTOWYCH**

skala 1 : 1000      sekcja 424.114.094

Nr KERG 1358/06  
Woj. wielkopolskie  
Powiat : słupecki  
Gmina : Powidz  
Obręb : **OSTROWO**

Mapę zaktualizował

Dnia 25.05.2007r.  
GEODETA UPRAWNIONY  
inż. Ryszard Łukowski

**Usługi Geodezyjno-Kartograficzne**  
inż. Ryszard Łukowski  
GEODETA UPRAWNIONY nr rej. 12611  
ul. Szkolna 2, 62-230 Witkowo  
tel. 061/477-85-71  
NIP 784-103-35-91, REG. 630489487

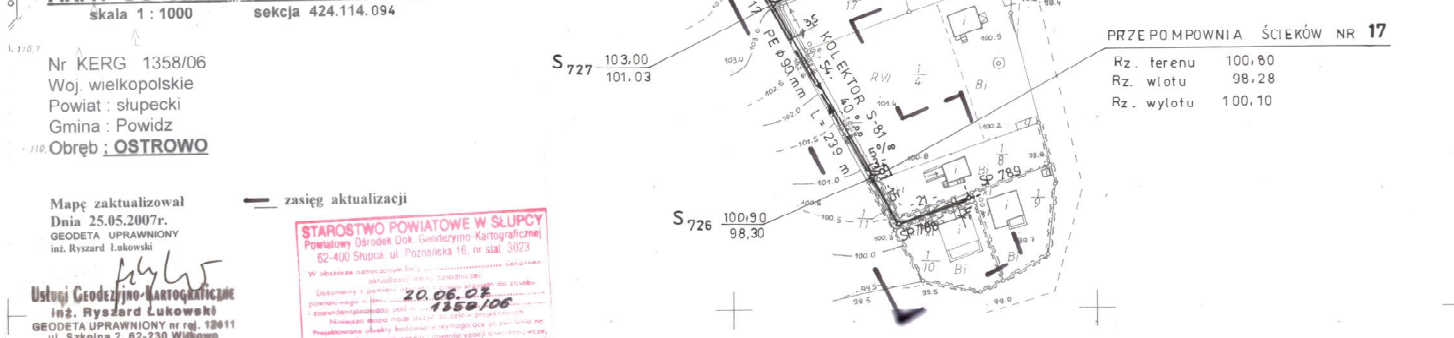
Nie wyklucza się istnienia w terenie innych nie wykazanych na niniejszej mapie urządzeń podziemnych, które nie były zgłoszone do inwentaryzacji lub o których brak jest informacji w instytucjach branżowych.

**STAROSTWO POWIATOWE W SŁUPCY**  
Powiatowy Urząd Geodezyjno-Kartograficzny  
62-400 Słupca, ul. Poznańska 16, III staj. 3023  
W obszarze opracowywania niniejszego projektu: **aktualizacja stanu**  
Dokumentacja z datą: **20.06.07**  
numer projektu: **1358/06**  
Niniejsza mapa może być używana do celów projektowych i inwentaryzacyjnych. Nie należy jej wykorzystywać do celów innych niż określone w projekcie. Projektowane urządzenia budowlane i techniczne nie mogą być budowane bez zgody właściwych władz i instytucji. Wynik niniejszego projektu jest dokumentem technicznym, który nie może być wykorzystywany do celów innych niż określone w projekcie.

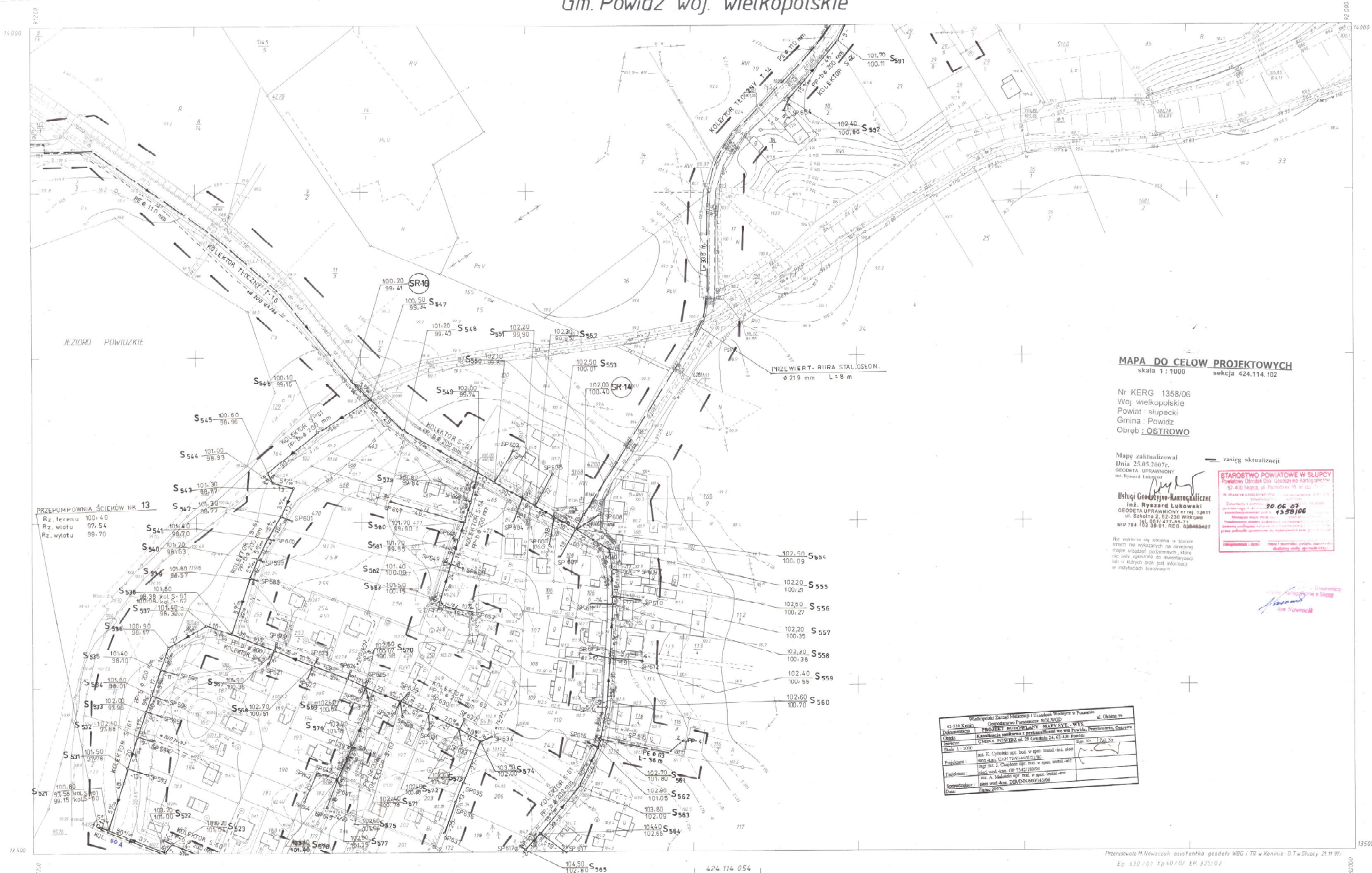
inż. *Jan Noworoczek*

424.114.094

1:1000



Wielkopolski Zarząd Melioracji i Urządzeń Wodnych w Poznaniu ul. Okólna 59			
67-510 Komit. Gospodarstwo Pomocnicze ROLWOD			
Dokumentacja: <b>PROJEKT BUDOWLANY - MAPY SYT. - WYS.</b>			
Cieki: <b>Kanalizacja sanitarna z przekałkami w wsi Powidz, Przybrodzin, Ostrowo</b>			
Investor: <b>GMINA POWIDZ ul. 29 Grudnia 24, 62-436 Powidz</b>			
Skala 1 : 1000	Legz. Nr	Zal. Nr	
Projektant:	inż. K. Cybulski upr. bud. w spec. instal.-inż. sieci wod.-kan. UAN 7384/440/12/186		
Projektant:	inż. M. J. Chojaszczyk upr. bud. w spec. instal.-inż. sieci wod.-kan. GP 7342/180/94		
Sprawdzający:	inż. A. Mahniński upr. bud. w spec. instal.-inż. sieci wod.-kan. DIR/INN600/143/06		
Data:	lipiec 2007r.		



**MAPA DO CELOW PROJEKTOWYCH**  
 skala 1:1000      sekcja 424.114.102

Nr KERG 1358/06  
 Woj. wielkopolskie  
 Powiat - ostrepski  
 Gmina - Powidz  
 Obręb - OSTROWO

Mapę aktualizował      zasięg aktualizacji  
 Dnia 25.05.2007r.  
 GEODETA UPRAWNIONY  
 inż. Ryszard Lukowski

**Urząd Geodezyjno-Kartograficzny**  
 inż. Ryszard Lukowski  
 GEODETA UPRAWNIONY nr nr. 13811  
 ul. Szkolna 2, 62-230 Winiogów  
 tel. 74 103 47 25 71  
 fax 74 103 38 91, REG. 55888887

Wzrost: 180 cm      Ciężar ciała: 75 kg  
 Data urodzenia: 30.06.68  
 Data wydziału: 12.08.106  
 Data egzaminu: 12.08.106  
 Data uprawnień: 12.08.106  
 Data ważności: 12.08.106  
 Data ważności: 12.08.106

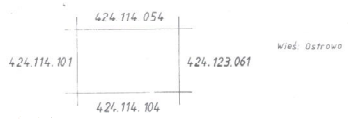
Na wykazie są składowe w terenie  
 punkty nie wyznaczalne na rysunku  
 mapie urządzeń podziemnych, które  
 nie były gwarantowane do ewentualności  
 lub w których brak jest informacji  
 w istniejących brzoziach

*Ryszard Lukowski*  
 inż. Ryszard Lukowski

22-516 Kmieci	Geodezja	Wielkopolski Zarząd Miast i Gmin	ul. Orlowa 30
Podmiotem	Geodezja	Geodezja	
Opis	Geodezja	Geodezja	
Adres	Geodezja	Geodezja	
Strona 1 z 1	Geodezja	Geodezja	
Przebieg	Geodezja	Geodezja	
Przebieg	Geodezja	Geodezja	
Przebieg	Geodezja	Geodezja	
Przebieg	Geodezja	Geodezja	

424.114.102  
 1:1000

**MAPA ZASADNICZA**  
 założona w 1984r. przez  
 WOJEWÓDZKIE BIURO GEODEZJI I TERENÓW ROLNYCH W KONINIE  
 ODDZIAŁ TERENÓW W ŚLUPCY





**MAPA DO CELÓW PROJEKTOWYCH**  
skala 1:1000 sekcja 424.114.103

Nr KERG 1358/06  
Woj. wielkopolskie  
Powiat słupecki  
Gmina : Powidz  
Obręb : OSTROWO

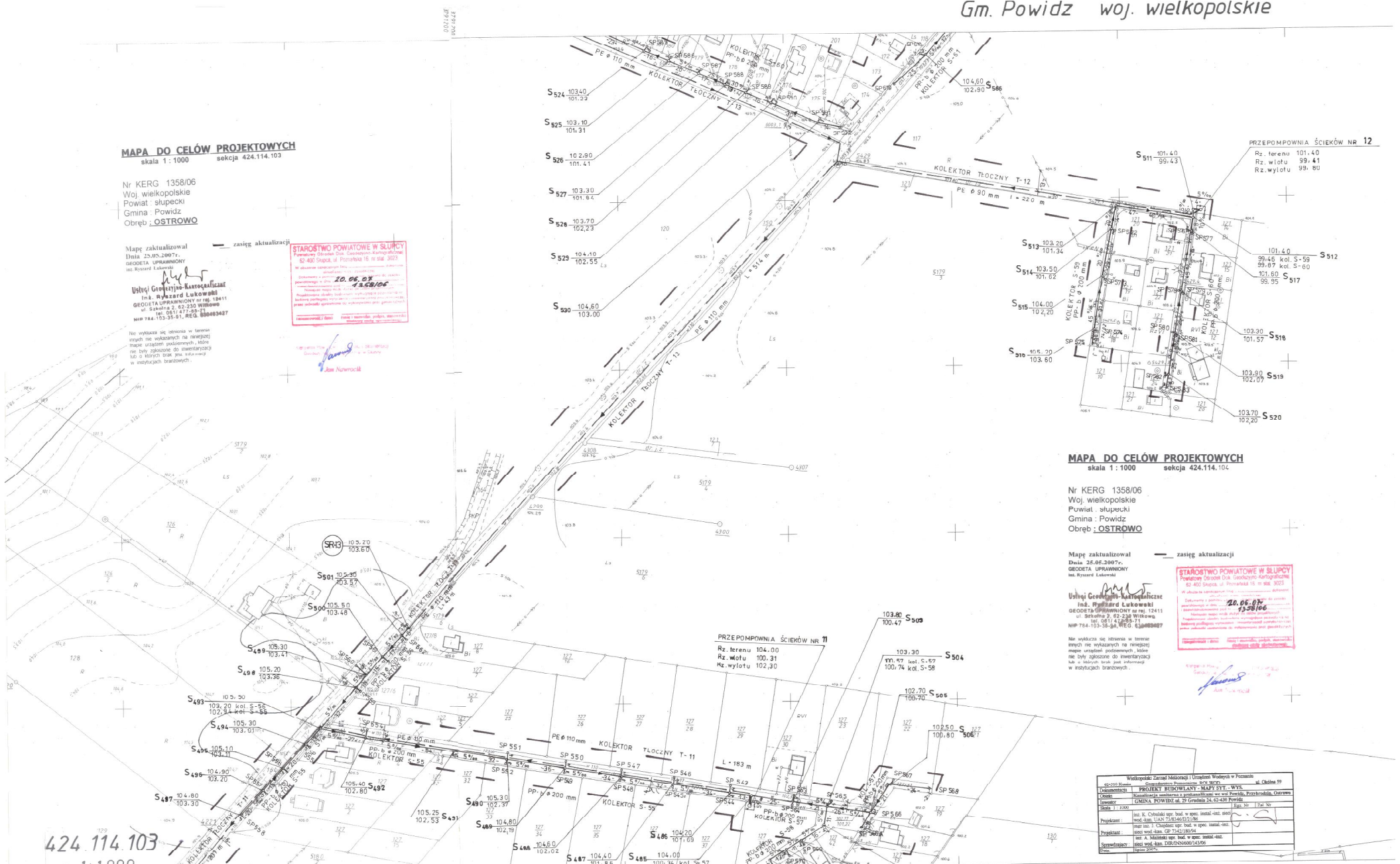
Mapę zaktualizował  
Data: 23.05.2007r.  
GEODZTA UPRAWNIOWY  
im. Ryszard Lukowski

Ustęgi Geodezjno-Kartograficzne  
inż. Przemysław Lukowski  
GEODZTA UPRAWNIOWY nr reg. 12411  
ul. Szkolna 2, 62-200 Włocławek  
tel. 051 477 85 00  
NIP 784-103-35-91, REG. 630408987

**STAROSTWO POWIATOWE W SŁUPCY**  
Przewodniczący Starostwa Powiatowego: Andrzej Kuczyński  
62-400 Słupca, ul. Pomska 15, tel. 3023

Wzrost: 10.06.07  
1358/06

Jan Nowicki



**MAPA DO CELÓW PROJEKTOWYCH**  
skala 1:1000 sekcja 424.114.104

Nr KERG 1358/06  
Woj. wielkopolskie  
Powiat słupecki  
Gmina : Powidz  
Obręb : OSTROWO

Mapę zaktualizował  
Data: 25.05.2007r.  
GEODZTA UPRAWNIOWY  
im. Ryszard Lukowski

Ustęgi Geodezjno-Kartograficzne  
inż. Przemysław Lukowski  
GEODZTA UPRAWNIOWY nr reg. 12411  
ul. Szkolna 2, 62-200 Włocławek  
tel. 051 477 85 00  
NIP 784-103-35-91, REG. 630408987

**STAROSTWO POWIATOWE W SŁUPCY**  
Przewodniczący Starostwa Powiatowego: Andrzej Kuczyński  
62-400 Słupca, ul. Pomska 15, tel. 3023

Wzrost: 10.06.07  
1358/06

Jan Nowicki

424.114.103  
1:1000

Wzrost: 10.06.07  
1358/06

424.114.104  
1:1000

**MAPA ZASADNICZA**  
Założona w 1984r. przez  
WOJEWODZKIE BIURO GEODEZJI I TERENÓW ROLNYCH  
w Koninie  
Rejonowy Oddział w Słupcy

Nakładki Tematyczne	

42-210 Konin	Wielkopolski Zarząd Melioracji i Urządzeń Wodnych w Poznaniu	ul. Okólna 59
42-210 Konin	Projekt: PROJEKT BUDOWLANI WYK. S-17 - WYS.	
42-210 Konin	Opis: kanalizacja sanitarna w profilach: Przemysł, Ostrowo	
42-210 Konin	Temat: GMINA POWIDZ ul. Szkolna 2a, 62-200 Włocławek	
42-210 Konin	Skala: 1:1000	10:00:00
42-210 Konin	Projektant: inż. K. Chybański	
42-210 Konin	Projektant: inż. J. Chybański	
42-210 Konin	Projektant: inż. A. Malinowski	
42-210 Konin	Projektant: inż. J. Chybański	
42-210 Konin	Projektant: inż. J. Chybański	
42-210 Konin	Projektant: inż. J. Chybański	

102	103	104	105
102	103	104	105
102	103	104	105
102	103	104	105

Wielkopolski Zarząd Melioracji i Urządzeń Wodnych w Poznaniu 62-510 Komin Gospodarstwo Pomocnicze ROLWOD ul. Okólna 59		
Dokumentacja	PROJEKT BUDOWLANY - MAPY SYT. - WYS.	
Obiekt	Kanalizacja sanitarna z przyłączami we wsi Powidz, Przybrodzin, Ostrowo	
Investor	GMINA POWIDZ ul. 29 Grudnia 24, 62-430 Powidz	
Skala 1 : 1000	Egz. Nr	Zal. Nr
Projektant :	inż. K. Cybulski upr. bud. w spec. instal.-inz. sieci wod.-kan. UAN 73/8346/II/21/86	
Projektant :	mgr inż. J. Chajdasz upr. bud. w spec. instal.-inz. sieci wod.-kan. GP 7342/180/94	
Sprawdzający :	inż. A. Malinowski upr. bud. w spec. instal.-inz. sieci wod.-kan. DIR/INN/600/143/06	
Data:	lipiec 2007r.	

## MAPA DO CELÓW PROJEKTOWYCH

skala 1 : 1000

sekcja 424.114.132

Nr KERG 1359/06  
Woj. wielkopolskie  
Powiat : słupecki  
Gmina : Powidz  
Obszr : **PRZYBRODZIN**  
Arkusz : 1

Mapę zaktualizował  
Dnia 18.05.2007r.  
GEODETA UPRAWNIONY  
Inż. Ryszard Łukowski

— zasięg aktualizacji

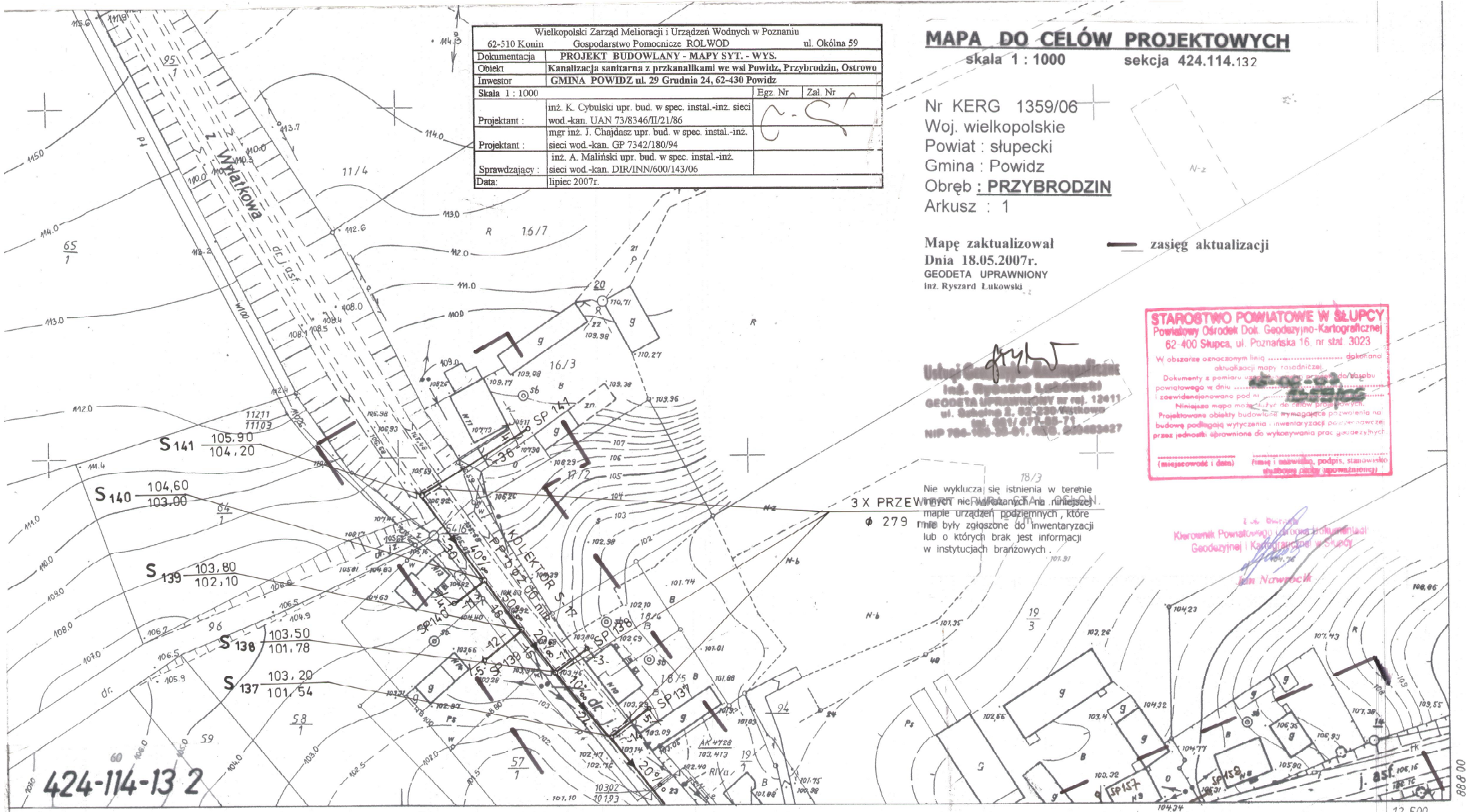
**STAROSTWO POWIATOWE W SŁUPCY**  
Powiatowy Ośrodek Dok. Geodezyjno-Kartograficznej  
62-400 Słupca, ul. Poznańska 16, nr stał. 3023  
W obszarze oznaczonym linią ..... dokonano aktualizacji mapy zasadniczej.  
Dokumenty z pomiaru użyte do aktualizacji mapy do/od daty powiatowego w dniu .....  
i zewidencjonowane pod nr .....  
Niniejsza mapa może być użyta do celów projektowych.  
Projektowane obiekty budowlane wymagają pozwolenia na budowę podlegając wytyczeniu i inwentaryzacji powiatowej przez jednostki uprawnione do wykonywania prac geodezyjnych.  
(miejscowość i data) (nazwa i adres, podpis, stanowisko geodezji państwowej)

Urząd Geodezji Państwowej  
Inż. Ryszard Łukowski  
GEODETA UPRAWNIONY w rej. 12011  
ul. Sokolna 2, 62-220 Wąsosz  
tel. 011 671 95 71  
NIP 700-100-30-01, REG. 142003027

3 X PRZEWIĘZIENIA  
Ø 279

Nie wyklucza się istnienia w terenie innych nieregularnych nieliniowych mapie urządzeń podziemnych, które nie były zgłoszone do inwentaryzacji lub o których brak jest informacji w instytucjach branżowych.

12.05.2007  
Kierownik Powiatowego Urzędu Inżynierii Geodezyjnej i Kartograficznej w Słupcy  
Jan Nowakowski



424-114-13 2

12 500

Podział arkuszy

084	
131	11-1
13-14	

**Geodezyjno-Dokumentacyjna Sp-nia Pracy „Technoplan” w Warszawie**  
● oddział w Poznaniu 1

Wykonawca Jerzy Barczak gwarantuje wykonanie  
do wytyczenia robót geodezyjnych, pomiarów i dokumentacji  
ul. Główna 1 Katowice w Poznaniu, dr. 64, tel. 140 2 10 30 74 07 10 00  
ul. ul. nr. 6922/c/77 Poznań, tel. 20.11.1979

*Barczak*  
**Techniczne Kontrole Techniczne!**

**Jerzy Mioduski**  
specjalista ds. nadzoru, kontroli i dokumentacji

**wieś Przybrodzin**

**Zmiany**

Mapę uzupełniono na podstawie pomiaru w 1989r. przez OPEK Pracownie w Słupcy  
KR 6921/58/88  
dz. ew. 622/89





**MAPA DO CELÓW PROJEKTOWYCH**  
 skala 1:1000 sekcja 424.114.134

Nr KERG 1359/06  
 Woj. wielkopolskie  
 Powiat: słupecki  
 Gmina: Powidz  
 Obręb: PRZYBRODZIN  
 Arkusz: 1

Mapę zaktualizował **zasięg aktualizacji**  
 Data 18.05.2007r.  
 GEODETA UPRAWNIONY  
 Inż. Ryszard Łukowski

**Usługi Geodezyjno-Kartograficzne**  
 (Inż. Ryszard Łukowski)  
 GEODETA UPRAWNIONY w rej. 136111  
 ul. Bukalina 2, 62-230 Wileńsko  
 tel. 081 477 50 74  
 NIP 784-103-98-91, REG. 830483427



Konwent Powiatowy w Słupcy  
 Inż. Ryszard Łukowski

Na wykładzie się odnosi w terenie  
 jeżeli nie wskazanych na interesującej  
 mapie urządzeń podziemnych, które  
 nie były zgłoszone do inwentaryzacji  
 lub o których brak jest informacji  
 w instytucjach branżowych.

Wielkopolski Zarząd Melioracji i Urządztwa Wodnych w Poznaniu		ul. Okólna 50	
Część Budowlana			
42-410 Słupcy	PROJEKT BUDOWLANY - MAPY ZYT. - WYS.		
Techniczny	Kanalizacja sanitarna i przydomowa na wieś Powidz, Przybrodzin, Osowa		
Opis	CZYŚCZA, POWIDZ, ul. 24 Grudnia 24, 62-438 Powidz		
Skala 1:1000	map. No. 1248 IV		
Projektant	Inż. R. Łukowski (wp. bud. w spec. 1644-04-01-01)		
Wzrost	Inż. R. Łukowski (wp. bud. w spec. 1644-04-01-01)		
Wykonanie	Inż. R. Łukowski (wp. bud. w spec. 1644-04-01-01)		
Sprawdzenie	Inż. R. Łukowski (wp. bud. w spec. 1644-04-01-01)		
Opis	Inż. R. Łukowski (wp. bud. w spec. 1644-04-01-01)		
Data	lipiec 2007r.		

424-114-13 4

Województwo wielkopolskie  
 Gmina: Powidz  
 wieś Przybrodzin

**Mapa w skali 1:1000**

1. Opraczenie: polaryzacja INM skł. 1:2500
2. Aktualizacja: wykonana metodą bezpośrednią wg stanu istniejącego na dzień 30.11.1979 r. wyk. Inż. Ryszard Łukowski, Sp. Pracy i Technologia w Wileńsko, Powidz w 1979 r.
3. Mapa: ramka i oznaki wykonane pifq, oznaki i symbole za pomocą cyferek i podziałki wyk. Inż. Ryszard Łukowski, Sp. Pracy i Technologia w Wileńsko, Powidz w 1979 r.
4. Nivelacja: metody punktów rozproszonej. Paszport odniesienia: Brzoźno wyk. Inż. Ryszard Łukowski, Sp. Pracy i Technologia w Wileńsko, Powidz w 1979 r.



**Geodezyjno-Dokumentacyjny Szema Pracy**  
 "Technologia" w Wileńsko  
 Główny w Powidzu 1

Wykonano przez Inżyniera Ryszarda Łukowskiego  
 w dniu 18.05.2007 r. w Wileńsko, Powidz  
 Inż. Ryszard Łukowski

Wzrost: Inż. Ryszard Łukowski  
 Wykonanie: Inż. Ryszard Łukowski  
 Sprawdzanie: Inż. Ryszard Łukowski

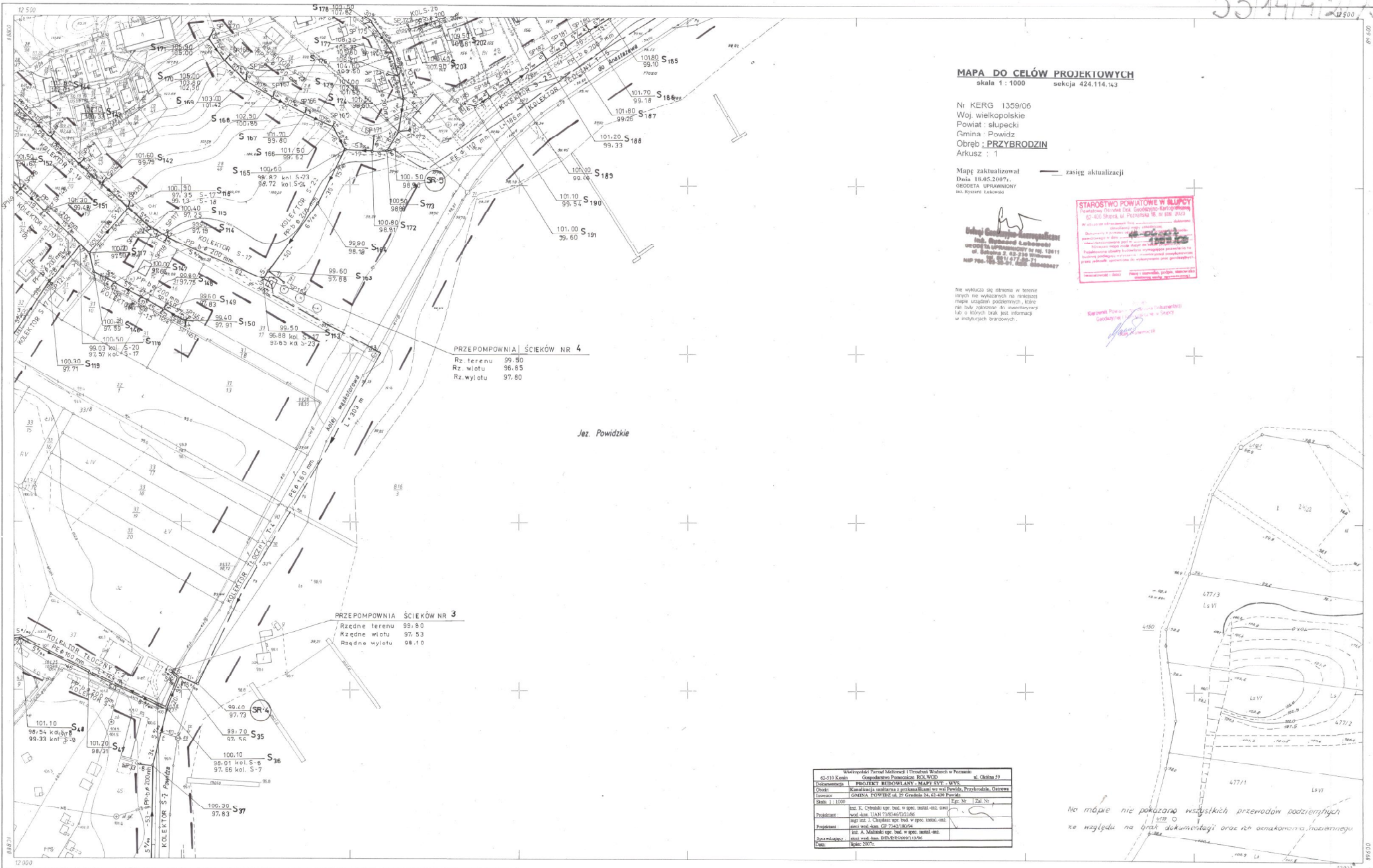
**Zmiany**

Mapa zamierzona na podstawie pomiaru w 1979 r. przez OPKG - Poznań w dniu 18.05.2007 r.









**MAPA DO CELÓW PROJEKTOWYCH**  
skala 1:1000 sekcja 424.114.143

Nr KERG 1359/06  
Woj. wielkopolskie  
Powiat : słupecki  
Gmina : Powidz  
Obręb : PRZYBRODZIN  
Arkusz : 1

Mapę zaktualizował \_\_\_\_\_ zasięg aktualizacji  
Data 18.05.2007r.  
GGCETA UPIAWIAWOY  
uz. Ryszard Łukowski

*Dobry*  
**Dobry Góral**  
Inż. **Grzegorz Łukowski**  
ul. Białego 2, 62-238 Wąsoszyn  
tel. 71 727 71 71  
NIP 780 252 51 71



Na wykazie nie istnieją w terenie  
inne niż wykazane na rysunku  
mapie urządzenia podziemne, które  
na były zabrane do inwentaryzacji  
lub o których brak jest informacji  
w mapach zasadniczych

Kierownik Powiatowego Urzędu Technicznego  
Słupca dnia 18.05.2007  
*[Signature]*

**PRZEPOMPOWNIA ŚCIEKÓW NR 4**  
Rz. terenu 99.90  
Rz. wlotu 96.85  
Rz. wylotu 97.80

**PRZEPOMPOWNIA ŚCIEKÓW NR 3**  
Rz. terenu 99.80  
Rz. wlotu 97.53  
Rz. wylotu 98.10

Wielopolski Zarząd Melioracji i Urządzeń Wodnych w Poznaniu	
61-510 Kozin	Gospodarstwo Pomocnicze ROL/WOD ul. Orlina 99
Opis zadania	PROJEKT RIWONAROWY MAPY SYT. WSK.
Opis	Kanalizacja sanitarna i przyłączami do wsi Powidz, Przekładowo, Ostrowo
Adres	GMINA POWIDZ ul. 29 Grudnia 24, 62-400 Powidz
Skala	1:1000
Projektant	inż. K. Osiński upr. bud. w spec. inżyn. inż. inżyn. bud. san. IAB 7103/00/01/06
Projektant	inż. J. Czajkowski upr. bud. w spec. inżyn. inż. inżyn. bud. san. CP 742/01/06
Projektant	inż. A. Mielnicki upr. bud. w spec. inżyn. inż. inżyn. bud. san. DPO/01010001/01/06
Opis	lipiec 2007r.

Na mapie nie pokazano wszystkich urządzeń podziemnych ze względu na brak dokumentacji oraz na oznaczenia numerowego

424-114-14 3

Województwo: wielkopolskie  
Gmina: Powidz  
**wieś Przybrodzin**

Mapa syt. Wj.wok. 1:1000

1. Opraczenie poligonizacja 1:41 ukł. 1985 - Państw. administracja Kraszowice  
wyk. GPRK Poznań w 1979r.
2. Aktualizacja szczegółnie: metody bezpośrednie wg stanu lądowego na dzień 30.11.1979r.  
wyk. GPRK Poznań, Sp. Pracy, Technopolin i M. W. i. Os. Poznań 1979r.
3. Ropki ramki i siećka nasienia płytki, stawa i sytuacja ze pomocą cyrkli i podziałki.  
wyk. GPRK Poznań, Sp. Pracy, Technopolin i M. W. i. Os. Poznań w 1979r.
4. Kwalifikacja: metody punktów rozrachunkowych.  
wyk. GPRK Poznań, Sp. Pracy, Technopolin i M. W. i. Os. Poznań w 1979r.

Podział arkuszy



Gesellschaft Dokumentations-Service  
"Technopolin" w Warszawie  
Oprac. w Poznaniu 1/1  
**Grzegorz Łukowski**  
Inżynier  
ul. Białego 2, 62-238 Wąsoszyn  
tel. 71 727 71 71  
NIP 780 252 51 71

Zmiany

Mapę uzupełniono na podstawie pomiaru na granicy w roku 1984 przez JER Nawrocki Słupca dnia 7.V.1984 r.  
na em. 62/500 do km. 12,4/15/83.  
Mapę uzupełniono na podstawie pomiaru w 1999r. przez OPRK - Powidz w Słupcy  
Lp. 020/19/99  
Lp. nr. 020/99  
Mapę uzupełniono na podstawie pomiaru na granicy w 1981r. przez inżyniera A. Karwanowicz  
Lp. nr. 020/81  
Słupca dn. 12.01.1982r.



Gm. Powidz woj. wielkopolskie

MAPA DO CELÓW PROJEKTOWYCH

Nr KERK 1358/06
Woj. wielkopolskie
Powiat: słupecki
Gmina: Powidz
Obręb: OSTROWO

Mapę zaktualizował
Dnia 25.05.2007r.
Geodeta uprawniony
na wykaz numeru
2006.07
13.08.06

STAROSTWO POWIATOWE W SŁUPCY
Miejscowy Ośrodek Bior. Inżynierii i Kartografii
16-100 Olsza ul. Wolności 16 tel. 3023

Wskazywana jest sytuacja w terenie
zgodnie z pomiarami na tereny
mapy etnicznej podziemnych
kolektorzni, nie były
zaplanowane do inwentaryzacji
map w niniejszym czasie jest
informatywnej w intencjach
branżowych.

zasięg aktualizacji



424.114.144
1:1000

MAPA ZASADNICZA
złożona w 1984r. przez
WOJEWÓDZKIE BIURO GEODEZJI I TERENÓW ROLNYCH
w Kaliszu
Rejonowy Oddział w Słupcy

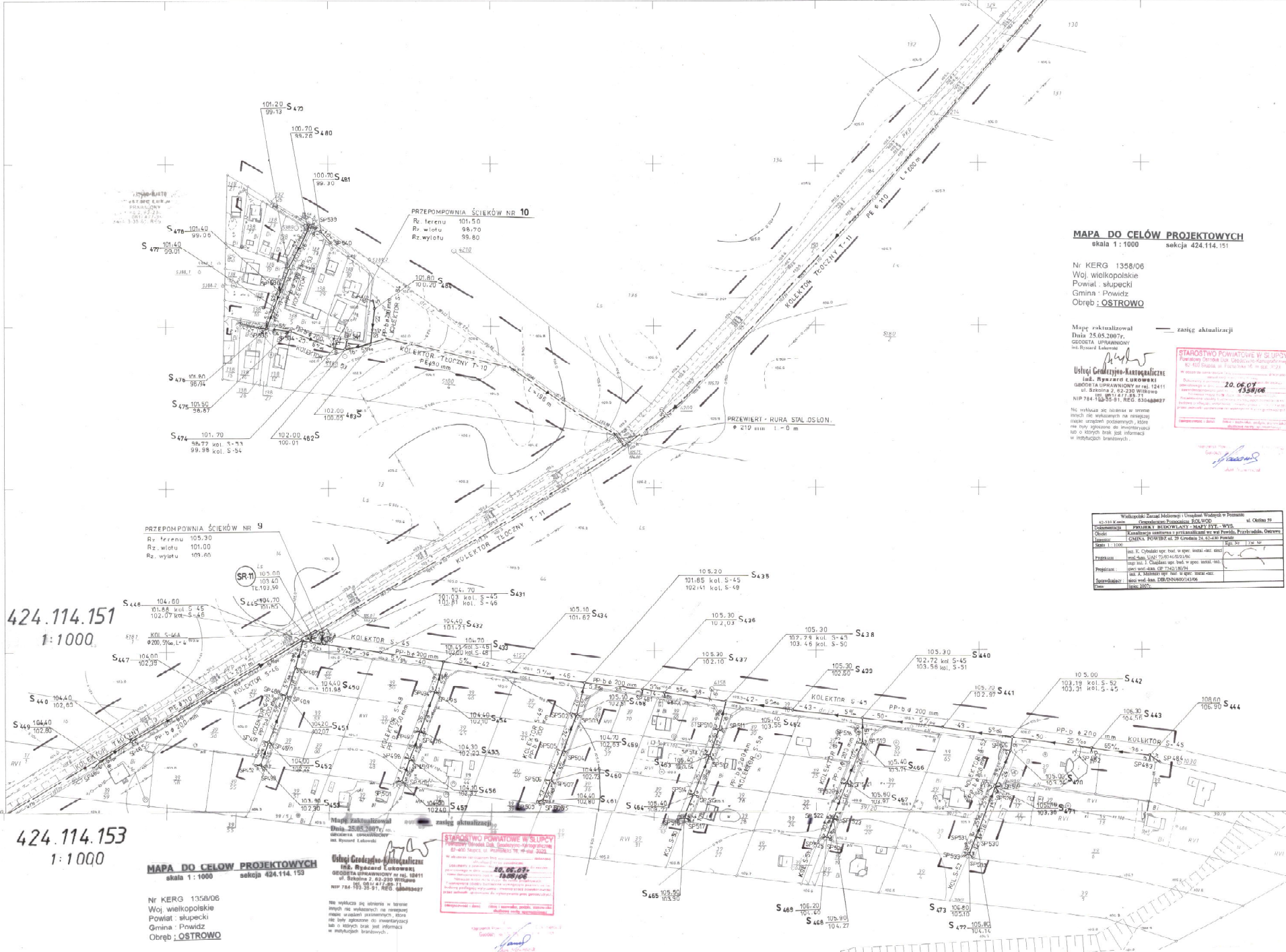
Table with 2 columns: Nakładki Tematyczne. The table is mostly empty, indicating no thematic overlays.

Table with 2 columns: Wiersze Osrowo. Contains numerical values: 162, 163, 153, 192.

Wielkopolski Zarząd Melioracji i Urządzenia Wodociągów w Poznaniu
Projekt wykonany przez:
Geodeta uprawniony:
Miejscowy Ośrodek Bior. Inżynierii i Kartografii
Kadłubka Irena
Kadłuba Katarzyna
Kadłuba Katarzyna
Kadłuba Katarzyna

424.114.153
1:1000





**MAPA DO CELÓW PROJEKTOWYCH**  
skala 1:1000 sekcja 424.114.151

Nr KERG 1358/06  
Woj. wielkopolskie  
Powiat: ślępecki  
Gmina: Powidz  
Obręb: OSTROWO

Mapa aktualizował: \_\_\_\_\_ zasięg aktualizacji: \_\_\_\_\_  
Data: 25.05.2007r.  
GEODETA UPRAWNIONY  
Inż. Ryszard Łukowski

**STAROSTWO POWIATOWE W ŚLUPCY**  
Powiatowy Urząd Geodezji i Kartografii  
K. 101 Ślupca ul. Piłsudskiego 10, tel. 022 728 10 00  
Faks: 022 728 10 01  
e-mail: starostwo@slupca.gov.pl  
www.starostwo.slupca.gov.pl  
Data: 20.05.07  
1358/06

**Urząd Geodezji i Kartografii**  
Inż. Ryszard Łukowski  
GEODETA UPRAWNIONY w reg. 12411  
ul. Szosowa 2, 62-200 Włocławek  
NIP 784 103 58 51, REGON 140808077

Nie wyłącza się interesów w sprawie  
skrajnych nie wykazywanych na niniejszym  
mapie urządzeń inżynierskich, które  
nie były zgłoszone do inwentaryzacji  
lub o których brak jest informacji  
w istniejących branżowych

424.114.151  
1:1000

424.114.153  
1:1000

**MAPA DO CELÓW PROJEKTOWYCH**  
skala 1:1000 sekcja 424.114.153

Nr KERG 1358/06  
Woj. wielkopolskie  
Powiat: ślępecki  
Gmina: Powidz  
Obręb: OSTROWO

**STAROSTWO POWIATOWE W ŚLUPCY**  
Powiatowy Urząd Geodezji i Kartografii  
K. 101 Ślupca ul. Piłsudskiego 10, tel. 022 728 10 00  
Faks: 022 728 10 01  
e-mail: starostwo@slupca.gov.pl  
www.starostwo.slupca.gov.pl  
Data: 20.05.07  
1358/06

**Urząd Geodezji i Kartografii**  
Inż. Ryszard Łukowski  
GEODETA UPRAWNIONY w reg. 12411  
ul. Szosowa 2, 62-200 Włocławek  
NIP 784 103 58 51, REGON 140808077

Właścyciel: Zarząd Miejski i Urząd Miasta w Poznaniu	
42-414 k. 151	Przebieg ul. Włocławskiej w Powidzu
42-414 k. 153	Przebieg ul. Włocławskiej w Powidzu
42-414 k. 154	Przebieg ul. Włocławskiej w Powidzu
42-414 k. 155	Przebieg ul. Włocławskiej w Powidzu
42-414 k. 156	Przebieg ul. Włocławskiej w Powidzu
42-414 k. 157	Przebieg ul. Włocławskiej w Powidzu
42-414 k. 158	Przebieg ul. Włocławskiej w Powidzu
42-414 k. 159	Przebieg ul. Włocławskiej w Powidzu
42-414 k. 160	Przebieg ul. Włocławskiej w Powidzu
42-414 k. 161	Przebieg ul. Włocławskiej w Powidzu
42-414 k. 162	Przebieg ul. Włocławskiej w Powidzu
42-414 k. 163	Przebieg ul. Włocławskiej w Powidzu
42-414 k. 164	Przebieg ul. Włocławskiej w Powidzu
42-414 k. 165	Przebieg ul. Włocławskiej w Powidzu
42-414 k. 166	Przebieg ul. Włocławskiej w Powidzu
42-414 k. 167	Przebieg ul. Włocławskiej w Powidzu
42-414 k. 168	Przebieg ul. Włocławskiej w Powidzu
42-414 k. 169	Przebieg ul. Włocławskiej w Powidzu
42-414 k. 170	Przebieg ul. Włocławskiej w Powidzu
42-414 k. 171	Przebieg ul. Włocławskiej w Powidzu
42-414 k. 172	Przebieg ul. Włocławskiej w Powidzu
42-414 k. 173	Przebieg ul. Włocławskiej w Powidzu
42-414 k. 174	Przebieg ul. Włocławskiej w Powidzu
42-414 k. 175	Przebieg ul. Włocławskiej w Powidzu
42-414 k. 176	Przebieg ul. Włocławskiej w Powidzu
42-414 k. 177	Przebieg ul. Włocławskiej w Powidzu
42-414 k. 178	Przebieg ul. Włocławskiej w Powidzu
42-414 k. 179	Przebieg ul. Włocławskiej w Powidzu
42-414 k. 180	Przebieg ul. Włocławskiej w Powidzu
42-414 k. 181	Przebieg ul. Włocławskiej w Powidzu
42-414 k. 182	Przebieg ul. Włocławskiej w Powidzu
42-414 k. 183	Przebieg ul. Włocławskiej w Powidzu
42-414 k. 184	Przebieg ul. Włocławskiej w Powidzu
42-414 k. 185	Przebieg ul. Włocławskiej w Powidzu
42-414 k. 186	Przebieg ul. Włocławskiej w Powidzu
42-414 k. 187	Przebieg ul. Włocławskiej w Powidzu
42-414 k. 188	Przebieg ul. Włocławskiej w Powidzu
42-414 k. 189	Przebieg ul. Włocławskiej w Powidzu
42-414 k. 190	Przebieg ul. Włocławskiej w Powidzu
42-414 k. 191	Przebieg ul. Włocławskiej w Powidzu
42-414 k. 192	Przebieg ul. Włocławskiej w Powidzu
42-414 k. 193	Przebieg ul. Włocławskiej w Powidzu
42-414 k. 194	Przebieg ul. Włocławskiej w Powidzu
42-414 k. 195	Przebieg ul. Włocławskiej w Powidzu
42-414 k. 196	Przebieg ul. Włocławskiej w Powidzu
42-414 k. 197	Przebieg ul. Włocławskiej w Powidzu
42-414 k. 198	Przebieg ul. Włocławskiej w Powidzu
42-414 k. 199	Przebieg ul. Włocławskiej w Powidzu
42-414 k. 200	Przebieg ul. Włocławskiej w Powidzu







**MAPA DO CELÓW PROJEKTOWYCH**  
skala 1:1000

Nr KERG 1357/06  
Woj. wielkopolskie  
Powiat : słupecki  
Gmina : Powidz  
Obręb : POWIDZ  
Arkusz : 2

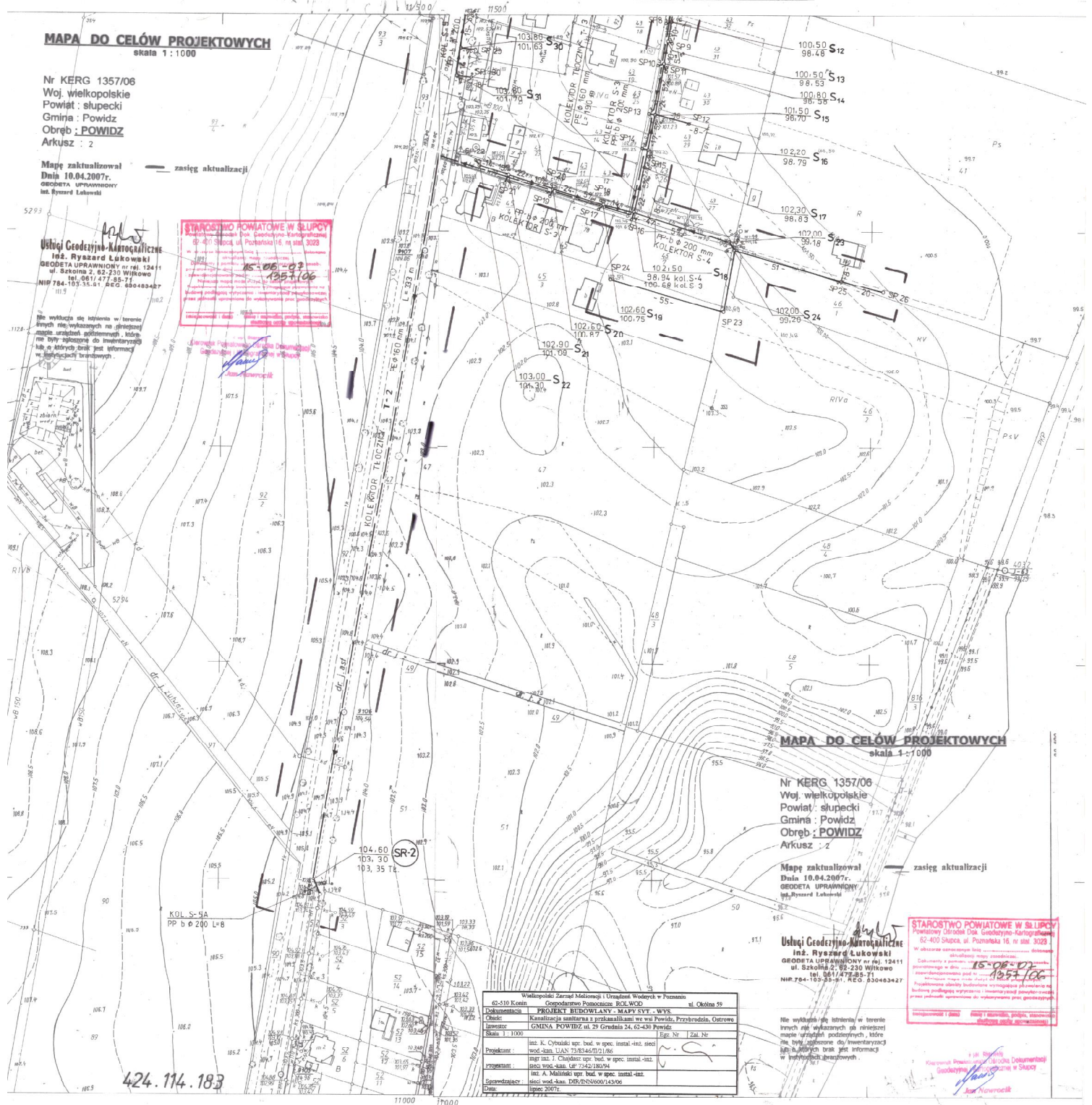
Mapę zaktualizował  
Dnia 10.04.2007r.  
GEODETA UPRAWNIOWY  
inż. Ryszard Łukowski

**STAROSTWO POWIATOWE W SŁUPCY**  
Powiat Słupecki, ul. Północna 16, nr stał. 3029  
15-08-02  
1357/06

**Usługi Geodezyjno-Kartograficzne**  
inż. Ryszard Łukowski  
GEODETA UPRAWNIOWY nr rej. 12411  
ul. Szkolna 2, 62-230 Wilkowo  
tel. 061/477-85-71  
NIP 704-103-35-51, REG. 830463427

Wskazanie na terenie  
innych nie wyliczonych na cele  
mapy urządzeń podziemnych, które  
nie były objęte do inwentaryzacji  
lub o których brak jest informacji  
w inwentaryzacji branżowych.

Wskazanie Podziemnych Urządzeń  
Geodezyjno-Kartograficzne  
inż. Ryszard Łukowski



**MAPA DO CELÓW PROJEKTOWYCH**  
skala 1:1000

Nr KERG 1357/06  
Woj. wielkopolskie  
Powiat : słupecki  
Gmina : Powidz  
Obręb : POWIDZ  
Arkusz : 2

Mapę zaktualizował  
Dnia 10.04.2007r.  
GEODETA UPRAWNIOWY  
inż. Ryszard Łukowski

**Usługi Geodezyjno-Kartograficzne**  
inż. Ryszard Łukowski  
GEODETA UPRAWNIOWY nr rej. 12411  
ul. Szkolna 2, 62-230 Wilkowo  
tel. 061/477-85-71  
NIP 704-103-35-51, REG. 830463427

**STAROSTWO POWIATOWE W SŁUPCY**  
Powiat Słupecki, ul. Północna 16, nr stał. 3029  
15-08-02  
1357/06

Wskazanie na terenie  
innych nie wyliczonych na cele  
mapy urządzeń podziemnych, które  
nie były objęte do inwentaryzacji  
lub o których brak jest informacji  
w inwentaryzacji branżowych.

Wskazanie Podziemnych Urządzeń  
Geodezyjno-Kartograficzne  
inż. Ryszard Łukowski

Wielkopolski Zarząd Melioracji i Urządzeń Wodnych w Poznaniu	
Część Pomocnicza: RCK WZO ul. Okólna 59	
Dokumentacja:	PROJEKT BUDOWLANY - MAPY SYT. - WYS.
Cel:	Kanalizacja sanitarna z przekaźnikami we wsi Powidz, Przybrodzin, Ostrow
Linia:	GMDA, POWIDZ ul. 29 Grudnia 24, 62-430 Powidz
Skala:	1:1000
Projektant:	inż. K. Cybulski upr. bud. w spec. instal.-hid. wod.-san. UAN 7383467/1/06
Program:	inż. J. Chładowski upr. bud. w spec. instal.-hid. wod.-san. LP 7342/180/94
Projektant:	inż. A. Malinowski upr. bud. w spec. instal.-hid. wod.-san. DPK/NS/0600/143/06
Sprawdził:	lipiec 2007r.

424.114.183

424.114.184

Uzupelniono w ramach od. 6212/6/77

Wskazanie na terenie innych nie wyliczonych na cele mapy urządzeń podziemnych, które nie były objęte do inwentaryzacji lub o których brak jest informacji w inwentaryzacji branżowych.

Matrycę wył. w maju 1976r. Jolanta Niemiec

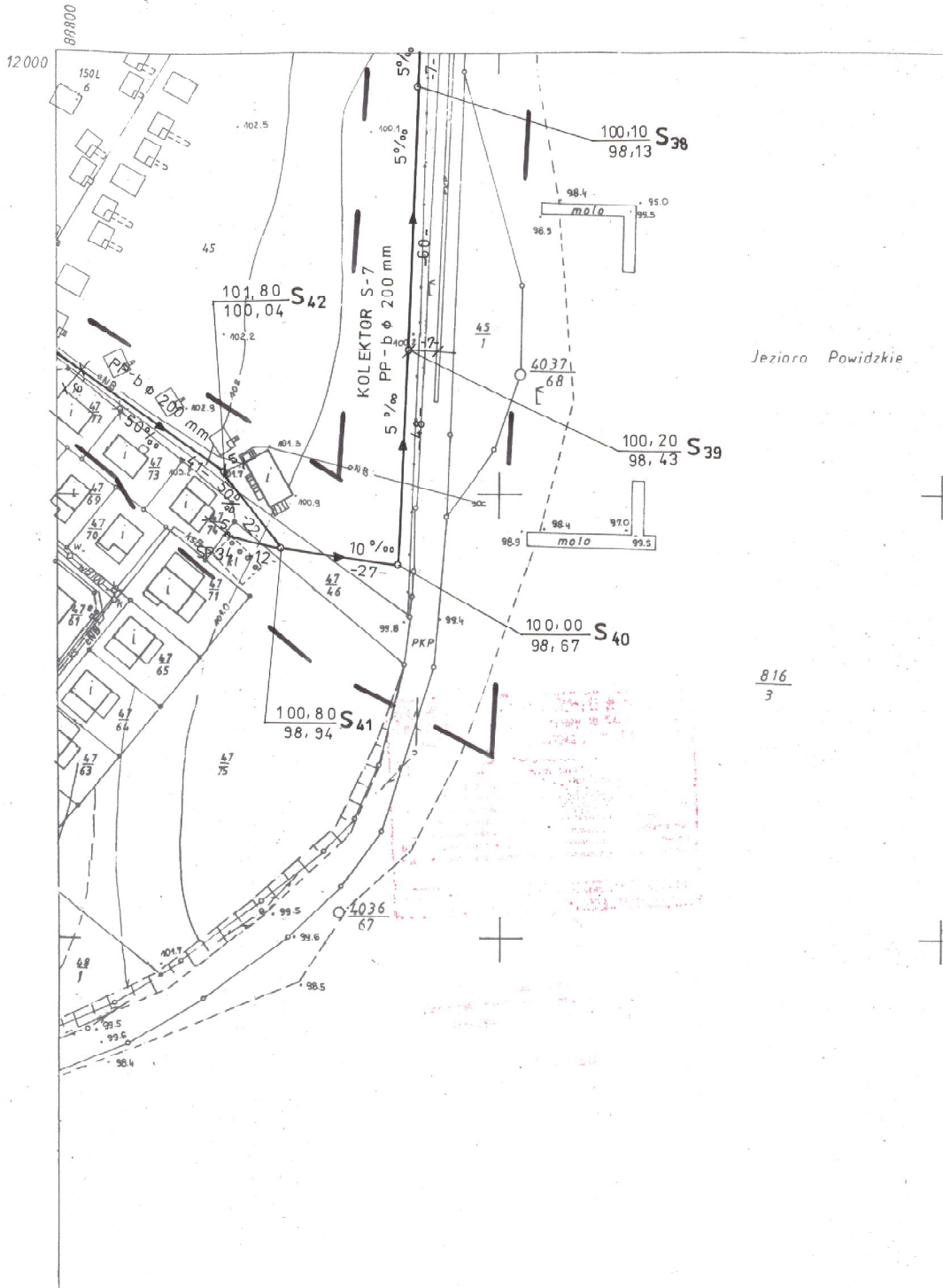
Województwo wielkopolskie  
Gmina Powidz

w. POWIDZ

Mapa zasad

1. Osłona: Układ parafinowy '195' polimerizacja IVK - Okręgowe Przedsiębiorstwo Geodezyjne Kart
2. Pomiar szczegółów: metoda bezpośrednia między stacją Okręgowe Przedsiębiorstwo Geodezyjne Kartog
3. Mapa: siatka kwadratowa i osnowa naniersona Kartog





# MAPA DO CELÓW PROJEKTOWYCH

skala 1 : 1000

sekcja 424.114.191

Nr KERG 1359/06  
 Woj. wielkopolskie  
 Powiat : słupecki  
 Gmina : Powidz  
 Obręb : **PRZYBRODZIN**

Mapę zaktualizował \_\_\_\_\_ zasięg aktualizacji  
 Dnia 18.05.2007r.  
 GEODETA UPRAWNIONY  
 inż. Ryszard Łukowski

*Ryszard Łukowski*  
**Usługi Geodezyjno-Kartograficzne**  
**inż. Ryszard Łukowski**  
 GEODETA UPRAWNIONY nr rej. 12411  
 ul. Szkolna 2, 62-230 Witkowo  
 tel. 061/477-85-71  
 NIP 784-103-35-91, REG. 630483427

Nie wyklucza się istnienia w terenie innych nie wykazanych na niniejszej mapie urządzeń podziemnych, które nie były zgłoszone do inwentaryzacji lub o których brak jest informacji w instytucjach branżowych.

**STAROSTWO POWIATOWE W SŁUPCY**  
 Powiatowy Ośrodek Dok. Geodezyjno-Kartograficznej  
 62-400 Słupca, ul. Poznańska 16, nr stat. 3023

W obszarze oznaczonym linią ..... dokonano aktualizacji mapy zasadniczej.....  
 Dokumenty z pomiaru użyte do aktualizacji mapy zasadniczej powiatowego w dniu ..... 18.05.2007 .....  
 i zswidencjonowano pod nr ..... 1359/06 .....

Niniejsza mapa może służyć do celów projektowych  
 Projektowane obiekty budowlane wymagające pozwolenia na budowę podlegają wytyczeniu i inwentaryzacji powykonawczej przez jednostki uprawnione do wykonywania prac geodezyjnych.

(niejasności i data) (firma i stanowisko, podpis, stanowisko starszego osoby upoważnionej)

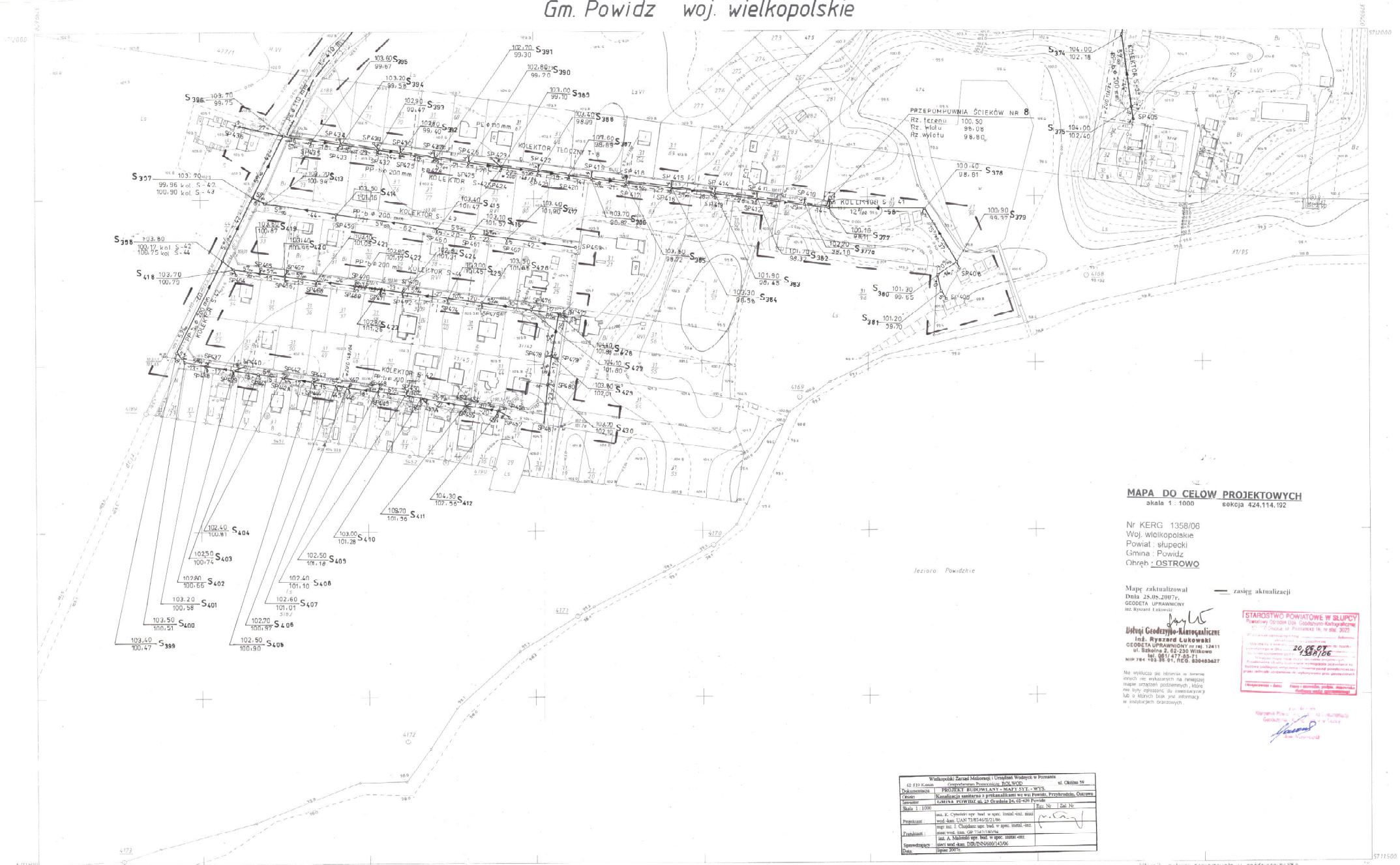
*Jan Nawrocki*  
 Kierownik Powiatowego Ośrodka Dokumentacji Geodezyjno-Kartograficznej w Słupcy  
 Jan Nawrocki

816  
3

Wielkopolski Zarząd Melioracji i Urządzeń Wodnych w Poznaniu			
62-510 Konin		Gospodarstwo Pomocnicze ROLWOD ul. Okólna 59	
Dokumentacja	PROJEKT BUDOWLANY - MAPY SYT. - WYS.		
Obiekt	Kanalizacja sanitarna z przkanalikami we wsi Powidz, Przybrodzin, Ostrowo		
Inwestor	GMINA POWIDZ ul. 29 Grudnia 24, 62-430 Powidz		
Skala 1 : 1000	Egz. Nr	Zal. Nr	
Projektant :	inż. K. Cybulski upr. bud. w spec. instal.-inz. sieci wod.-kan. UAN 73/8346/II/21/86		
Projektant :	mgr inż. J. Chajdasz upr. bud. w spec. instal.-inz. sieci wod.-kan. GP 7342/180/94		
Sprawdzający :	inż. A. Malinowski upr. bud. w spec. instal.-inz. sieci wod.-kan. DIR/INN/600/143/06		
Data:	lipiec 2007r.		

jeziaro

Gm. Powidz woj. wielkopolskie




**MAPA DO CELOW PROJEKTOWYCH**  
 skala 1: 1000 sekcja 424.114.192

Nr KERG 1358/06  
 Woj. wielkopolskie  
 Powiat: słupecki  
 Gmina: Powidz  
 Odręb: **OSTROWO**

Mapę aktualizował: — zasięg aktualizacji  
 Dnia 25.05.2007r.  
 GEODETA UPRAWNIONY  
 INŻ. RYSZARD LUKOWSKI

**Biuro Geodezyjno-Kartograficzne**  
**INŻ. RYSZARD LUKOWSKI**  
 GEODETA UPRAWNIONY nr 161 12811  
 ul. Sobolowa 2, 52-250 WILKOWO  
 TEL. 91 477 85 00  
 NIP 784 105 85 97, REG. 633483453



Na replikację po istniejącej w terenie linii wiec...  
 Wskazanie...  
 Wskazanie...  
 Wskazanie...

Wielkopolski Zarząd Melioracji i Urządzeń Wodociąg w Poznaniu ul. Okrzeja 10	
Dokumentacja	PROJEKT BUDOWY LANY - SIATKI SYZ - WYK.
Cel	Realizacja inwestycji w przedmiocie budowy Powiatu, Przechodzenia, Osiem
Inwestor	ŁĄCZNA PRAWNIKI ul. 24 Gołusza 24 03-400 Powidz
Skala 1:1000	Wsk. z. Czynności syz. tras w spec. instal. - inst. siatk. wod. kan. UWJ 781440/02/100
Projektant:	Wsk. Inst. i. Czynności syz. tras w spec. instal. - inst. siatk. wod. kan. UWJ 781440/02/100
Pracodawca:	Inst. i. Czynności syz. tras w spec. instal. - inst. siatk. wod. kan. UWJ 781440/02/100
Sprowadzenie:	Inst. i. Czynności syz. tras w spec. instal. - inst. siatk. wod. kan. UWJ 781440/02/100
Data:	lipiec 2007r.

164	201	wieś Ostrowo
191		
194		

424.114.192  
 1: 1000

**MAPA ZASADNICZA**  
 Założona w 1984r przez  
 WOJEWODZKIE BIURO GEODEZJI I TERENOW ROLNYCH  
 w Koninie  
 Rejonowy Oddział w Ślupcy

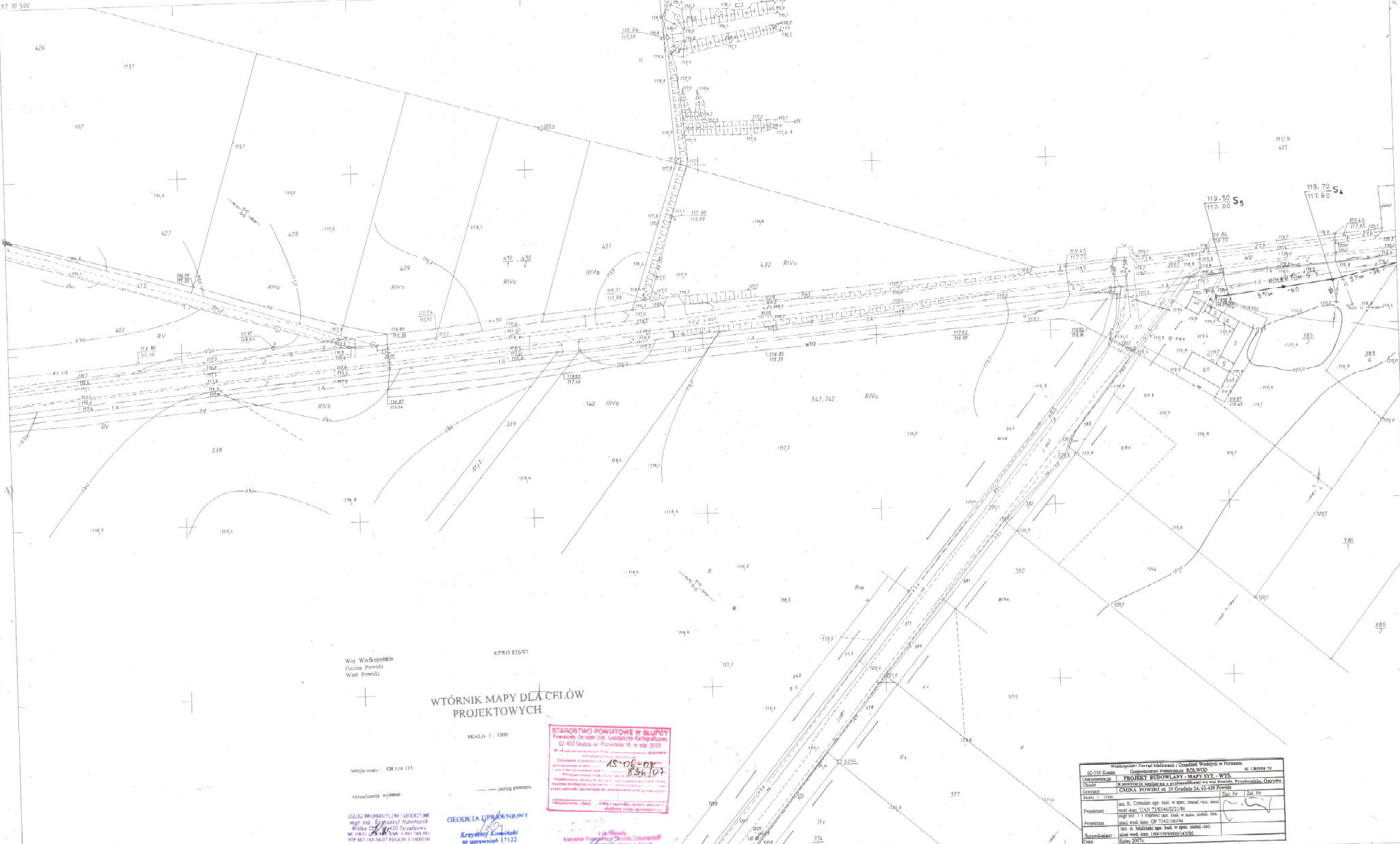
Nakładki Tematyczne


Wskazanie mapy przerywaną w październiku 1984  
 na podstawie mapy syz. wys. 1:1000 z roku 1984  
 gowatar E.Szapczyńska

5712500



Gm. POWIDZ woj.wielkopolskie



WTÓRNIK MAPY DLA CELÓW PROJEKTOWYCH

SKALA 1:1000

Woj. Wielkopolskie  
Gmina Powidz  
Wies Powidz

sekcja mapy: 424.114.223

Aktualizację wykonał:

URZĄD REJUMATYCZNY GEODEZJI  
mgr inż. Krystyna Kubińska  
Wolka 2420 Szulawko  
tel. (061) 741 11 11  
NIP 667-145-54-07 REGON 141600194

GEODETA I PRACOWNIKI  
Krystyna Kubińska  
nie uprawnia 17112

STAROSTWO POWIATOWE W SŁUPCY  
Planistyczny Szlak DLA Liniowego Kartograficznego  
82-403 Słupca, ul. Piotrowska 16, tel. 061 741 11 11  
W celu aktualizacji mapy  
Dokumenty z datą: 15-06-2017  
15-06-2017  
15-06-2017

Konwencja Techniczna i Zawieszka Dokumentacji  
Geodezyjnej (zgodnie z Rozporządzeniem Ministra Rolnictwa i Gospodarki Żywnościowej z dnia 12.03.2003 r.)

Wielkopolski Zarząd Melioracji i Urządzeń Wodnych w Poznaniu	ul. Czerwona 79
01-510 Kamin	Gospodarstwo Przemysłowe POLWIDZ
Opis: 1	PROJEKT WYKONAWCZY - MAPA SYT. WYS.
Opis: 2	skierowania szlaku i granic szlaku w tym powiatu, Powiat Powidz, Wielkopolska, Ostrowo
Opis: 3	PLAN WYKONAWCZY
Opis: 4	PLAN WYKONAWCZY
Opis: 5	PLAN WYKONAWCZY
Opis: 6	PLAN WYKONAWCZY
Opis: 7	PLAN WYKONAWCZY
Opis: 8	PLAN WYKONAWCZY
Opis: 9	PLAN WYKONAWCZY
Opis: 10	PLAN WYKONAWCZY
Opis: 11	PLAN WYKONAWCZY
Opis: 12	PLAN WYKONAWCZY
Opis: 13	PLAN WYKONAWCZY
Opis: 14	PLAN WYKONAWCZY
Opis: 15	PLAN WYKONAWCZY
Opis: 16	PLAN WYKONAWCZY
Opis: 17	PLAN WYKONAWCZY
Opis: 18	PLAN WYKONAWCZY
Opis: 19	PLAN WYKONAWCZY
Opis: 20	PLAN WYKONAWCZY
Opis: 21	PLAN WYKONAWCZY
Opis: 22	PLAN WYKONAWCZY
Opis: 23	PLAN WYKONAWCZY
Opis: 24	PLAN WYKONAWCZY
Opis: 25	PLAN WYKONAWCZY
Opis: 26	PLAN WYKONAWCZY
Opis: 27	PLAN WYKONAWCZY
Opis: 28	PLAN WYKONAWCZY
Opis: 29	PLAN WYKONAWCZY
Opis: 30	PLAN WYKONAWCZY
Opis: 31	PLAN WYKONAWCZY
Opis: 32	PLAN WYKONAWCZY
Opis: 33	PLAN WYKONAWCZY
Opis: 34	PLAN WYKONAWCZY
Opis: 35	PLAN WYKONAWCZY
Opis: 36	PLAN WYKONAWCZY
Opis: 37	PLAN WYKONAWCZY
Opis: 38	PLAN WYKONAWCZY
Opis: 39	PLAN WYKONAWCZY
Opis: 40	PLAN WYKONAWCZY
Opis: 41	PLAN WYKONAWCZY
Opis: 42	PLAN WYKONAWCZY
Opis: 43	PLAN WYKONAWCZY
Opis: 44	PLAN WYKONAWCZY
Opis: 45	PLAN WYKONAWCZY
Opis: 46	PLAN WYKONAWCZY
Opis: 47	PLAN WYKONAWCZY
Opis: 48	PLAN WYKONAWCZY
Opis: 49	PLAN WYKONAWCZY
Opis: 50	PLAN WYKONAWCZY
Opis: 51	PLAN WYKONAWCZY
Opis: 52	PLAN WYKONAWCZY
Opis: 53	PLAN WYKONAWCZY
Opis: 54	PLAN WYKONAWCZY
Opis: 55	PLAN WYKONAWCZY
Opis: 56	PLAN WYKONAWCZY
Opis: 57	PLAN WYKONAWCZY
Opis: 58	PLAN WYKONAWCZY
Opis: 59	PLAN WYKONAWCZY
Opis: 60	PLAN WYKONAWCZY
Opis: 61	PLAN WYKONAWCZY
Opis: 62	PLAN WYKONAWCZY
Opis: 63	PLAN WYKONAWCZY
Opis: 64	PLAN WYKONAWCZY
Opis: 65	PLAN WYKONAWCZY
Opis: 66	PLAN WYKONAWCZY
Opis: 67	PLAN WYKONAWCZY
Opis: 68	PLAN WYKONAWCZY
Opis: 69	PLAN WYKONAWCZY
Opis: 70	PLAN WYKONAWCZY
Opis: 71	PLAN WYKONAWCZY
Opis: 72	PLAN WYKONAWCZY
Opis: 73	PLAN WYKONAWCZY
Opis: 74	PLAN WYKONAWCZY
Opis: 75	PLAN WYKONAWCZY
Opis: 76	PLAN WYKONAWCZY
Opis: 77	PLAN WYKONAWCZY
Opis: 78	PLAN WYKONAWCZY
Opis: 79	PLAN WYKONAWCZY
Opis: 80	PLAN WYKONAWCZY
Opis: 81	PLAN WYKONAWCZY
Opis: 82	PLAN WYKONAWCZY
Opis: 83	PLAN WYKONAWCZY
Opis: 84	PLAN WYKONAWCZY
Opis: 85	PLAN WYKONAWCZY
Opis: 86	PLAN WYKONAWCZY
Opis: 87	PLAN WYKONAWCZY
Opis: 88	PLAN WYKONAWCZY
Opis: 89	PLAN WYKONAWCZY
Opis: 90	PLAN WYKONAWCZY
Opis: 91	PLAN WYKONAWCZY
Opis: 92	PLAN WYKONAWCZY
Opis: 93	PLAN WYKONAWCZY
Opis: 94	PLAN WYKONAWCZY
Opis: 95	PLAN WYKONAWCZY
Opis: 96	PLAN WYKONAWCZY
Opis: 97	PLAN WYKONAWCZY
Opis: 98	PLAN WYKONAWCZY
Opis: 99	PLAN WYKONAWCZY
Opis: 100	PLAN WYKONAWCZY

424.114.223  
1:1000

MAPA ZASADNICZA  
Założona w 1984r. przez  
Wojewódzkie Biuro  
Geodezji i Terenów Rolnych w Koninie  
Rejonowy Oddział w Słupcy

Nakładki	Tematycznie

221	224
214	224
424.132.021	

Gm. powiat woj. wielkopolskie  
7. wieś Powidz

Wzrost mapy wykonany w 1984r. z mapy z roku 1956  
przez geod. inż. Kubińską, zam. Konin

gm. Powidz woj. wielkopolskie

MAPA DO CELÓW PROJEKTOWYCH  
skala 1: 500

Nr KERG 1357/06  
Woj. wielkopolskie  
Powiat : słupecki  
Gmina : Powidz  
Olszyna : POWIDZ  
Arkusz : 3

Mapę zaktualizował  
Data: 18.04.2007r.  
GEODETA UPRAWNIENY  
dot. Powiatu Łukowski

STARSZYSTWO POWIATOWE W SŁUPCY  
Powiat Słupecki, ul. Łukowskiego 10, tel. 022 303 20 00  
52-400 Słupca ul. Pomorska 10, tel. 022 303 20 00  
AS-05-02  
18.04.07

Usługi Geodezyjno-Kartograficzne  
Inż. Ryszard Łukowski  
ul. Sławkowska 2, 52-235 Wlkavoz  
tel. 022 4 477 85 74  
NIP 794-103-55-91, REG. 630483427

Mapa wykonała się zgodnie z normami  
dotyczącymi mapy technicznej, nie  
można jej wykorzystywać do celów  
niezwiązanych z inżynierią, chyba  
że byłyby zgodne do inwentaryzacji  
lub w innych celach nie przewidzianych  
w przepisach branżowych.

Mapa wykonała się zgodnie z normami  
dotyczącymi mapy technicznej, nie  
można jej wykorzystywać do celów  
niezwiązanych z inżynierią, chyba  
że byłyby zgodne do inwentaryzacji  
lub w innych celach nie przewidzianych  
w przepisach branżowych.

MAPA DO CELÓW PROJEKTOWYCH  
skala 1: 500

Nr KERG 1357/06  
Woj. wielkopolskie  
Powiat : słupecki  
Gmina : Powidz  
Olszyna : POWIDZ  
Arkusz : 3

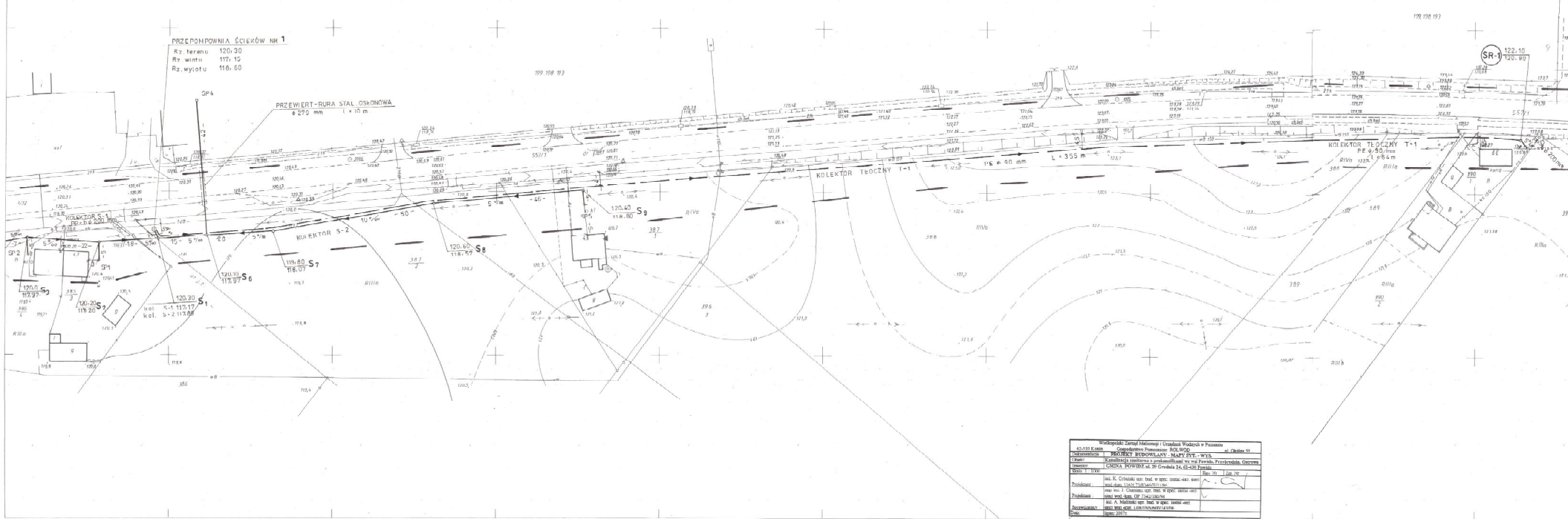
Mapę zaktualizował  
Data: 18.04.2007r.  
GEODETA UPRAWNIENY  
dot. Powiatu Łukowski

STARSZYSTWO POWIATOWE W SŁUPCY  
Powiat Słupecki, ul. Łukowskiego 10, tel. 022 303 20 00  
52-400 Słupca ul. Pomorska 10, tel. 022 303 20 00  
AS-05-02  
18.04.07

Usługi Geodezyjno-Kartograficzne  
Inż. Ryszard Łukowski  
ul. Sławkowska 2, 52-235 Wlkavoz  
tel. 022 4 477 85 74  
NIP 794-103-55-91, REG. 630483427

Mapa wykonała się zgodnie z normami  
dotyczącymi mapy technicznej, nie  
można jej wykorzystywać do celów  
niezwiązanych z inżynierią, chyba  
że byłyby zgodne do inwentaryzacji  
lub w innych celach nie przewidzianych  
w przepisach branżowych.

Mapa wykonała się zgodnie z normami  
dotyczącymi mapy technicznej, nie  
można jej wykorzystywać do celów  
niezwiązanych z inżynierią, chyba  
że byłyby zgodne do inwentaryzacji  
lub w innych celach nie przewidzianych  
w przepisach branżowych.



Województwo Wielkopolskie i Urząd Miejski w Poznaniu		ul. Chłopska 10
02-410 00 00	Geodezja Powiatowa	02-410 00 00
02-410 00 00	PROJEKT BUDOWLANY - MAPY DYT. WSK.	
02-410 00 00	Geodezja Powiatowa i Urząd Miejski w Poznaniu, Przesłane, Odsyłacze	
02-410 00 00	GMINA POWIDZ ul. Sławkowska 24, 62-435 Powidz	
Projektant:	Inż. R. Cichowski	
Wykonawca:	Usługi Geodezyjno-Kartograficzne Inż. Ryszard Łukowski	
Wzrost:	180 cm	
Waga:	75 kg	
Wzrost:	180 cm	
Waga:	75 kg	
Wzrost:	180 cm	
Waga:	75 kg	
Wzrost:	180 cm	
Waga:	75 kg	

424.114.224.1  
1:500

MAPA ZASADNICZA  
Założona w 2002 roku przez  
Biuro Usług Geodezyjno-Kartograficznych

223.2 224.2  
223.3 224.3

424.114.224.2  
1:500



Gm. Powidz woj. wielkopolskie



**MAPA DO CELÓW PROJEKTYWNYCH**  
skala 1 : 1000 sekcja 424.123.061

Nr KERG 1358/06  
Woj. wielkopolskie  
Powiat : stupecki  
Gmina : Powidz  
Obszr : **OSTROWO**

Mapa zakładowa — zasięg aktualizacji  
Data 25.05.2007r.  
GEODETA UPRAWNIONY  
nr 1592/06  
mgr inż. Ryszard Lukowski

Usługi Geodezyjno-Kartograficzne  
inż. Ryszard Lukowski  
GEODETA UPRAWNIONY nr 12411  
ul. Szpitalna 2, 63-230 Wileńsko  
tel. 691 677 88 71  
NIP 784-103-35-91, REG 830483427

**STAROSTWÓ POWIATOWE W ŚLUPCY**  
Przewidywanego Ciężkości (Kartograficzny)  
62-400 Ślupca, ul. Piłsudskiego 15, tel. 90 303  
Inżynier Geodeta Państwowy I stopnia  
mgr inż. Andrzej Górecki  
20.06.07  
Przebieg linii granicznej (niebieska linia) jest zgodny z stanem faktycznym i nie stanowi przedmiotu ewidencji gruntów i budynków. Dane adresowe mogą różnić się od danych w ewidencji gruntów i budynków, posiadanej w Urzędzie Gminy Powiatowej w Ślupcy.

Wielkopolskie Ziemie Międzyryńskie i Włocławskie w Poznaniu		ul. Ciesielska 20	
63-100	Komitet	Comendancje Pomocniczej POWIATOWEJ	Mi. Ciesielska 20
Przebieg linii granicznej (niebieska linia) jest zgodny z stanem faktycznym i nie stanowi przedmiotu ewidencji gruntów i budynków. Dane adresowe mogą różnić się od danych w ewidencji gruntów i budynków, posiadanej w Urzędzie Gminy Powiatowej w Ślupcy.			
Ośrodek		Projektant	
Kameralny wydział geodezyjny w Powiatu Powidzkim, Powidz		mgr inż. Ryszard Lukowski	
Liczba		Lp. (nr)	
1		1	
Skala 1 : 1000		Data 2007	
Wzrost		Wzrost	
180 cm		180 cm	
Ciężar ciała		Ciężar ciała	
75 kg		75 kg	
Ciężar ciała		Ciężar ciała	
75 kg		75 kg	
Ciężar ciała		Ciężar ciała	
75 kg		75 kg	
Ciężar ciała		Ciężar ciała	
75 kg		75 kg	

Wzrost matrycy przeliczono w październiku 98r.  
na podstawie mapy skł. 1:1000 z roku 1986  
geodeta E.Superzyńska

424.123.061  
1:1000

**MAPA ZASADNICZA**

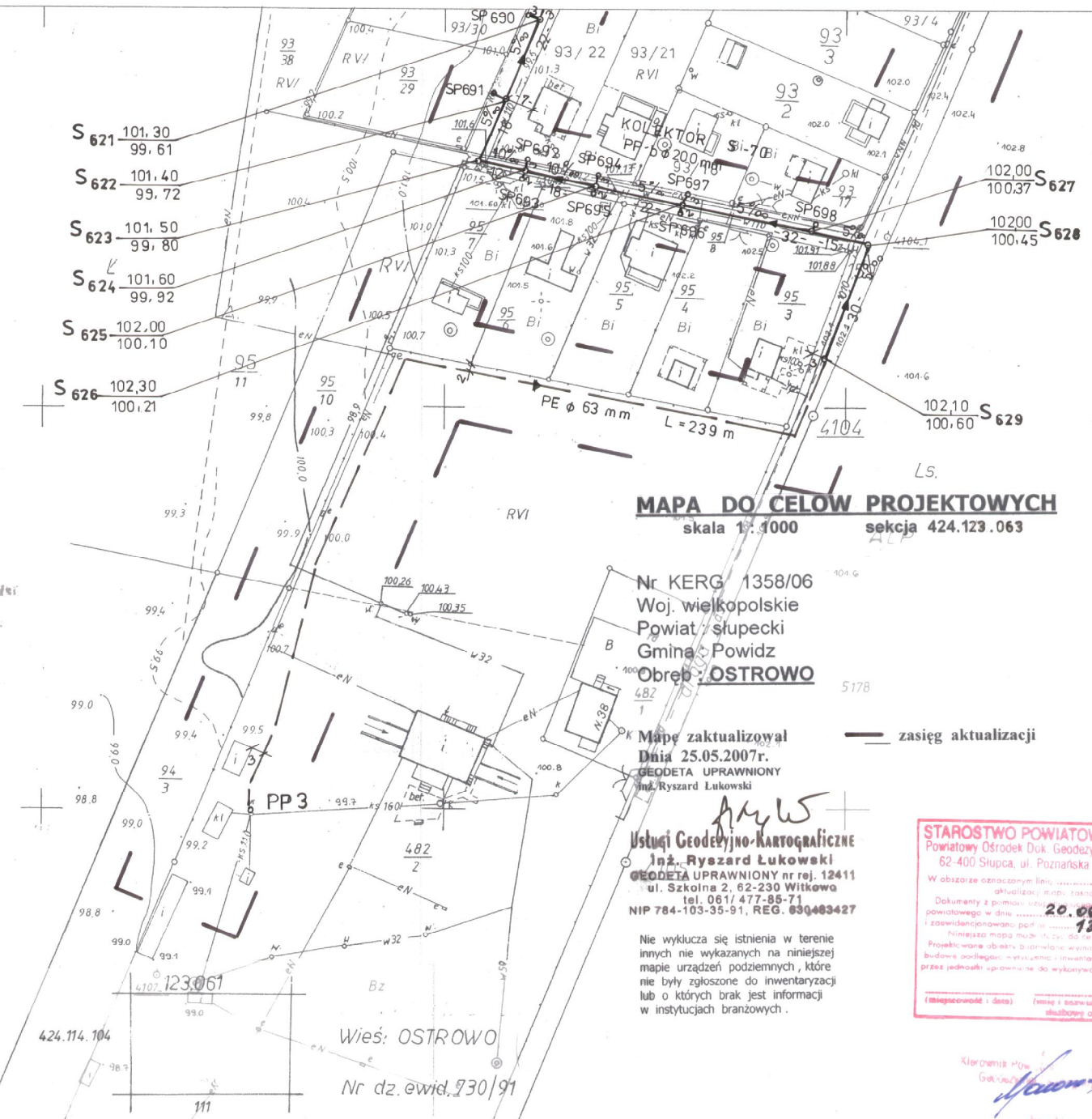
Zatwierdzona w 1984 r. przez  
WOJEWÓDZKIE BIURO GEODZJI I TERENÓW ROLNICZYCH  
w Kalinie  
Rejonowy Oddział w Ślupcy

Nakładki Tematyczne


013	062	wieś Ostrowo
102	062	
062		

ep. 630/01

13.500  
92.020



- S 621 101.30  
99.61
- S 622 101.40  
99.72
- S 623 101.50  
99.80
- S 624 101.60  
99.92
- S 625 102.00  
100.10
- S 626 102.30  
100.21

- 102.00 S 627  
100.37
- 102.00 S 628  
100.45
- 102.10 S 629  
100.60

**MAPA DO CELOW PROJEKTOWYCH**  
 skala 1:1000      sekcja 424.123.063

Nr KERG 1358/06  
 Woj. wielkopolskie  
 Powiat słupecki  
 Gmina Powidz  
 Obreń: **OSTROWO**

Mapę zaktualizował  
 Dnia 25.05.2007r.  
 GEODETA UPRAWNIONY  
 Inż. Ryszard Lukowski

**Usługi Geodezyjno-Kartograficzne**  
**Inż. Ryszard Lukowski**  
 GEODETA UPRAWNIONY nr rej. 12411  
 ul. Szkolna 2, 62-230 Witkowo  
 tel. 061/ 477-85-71  
 NIP 784-103-35-91, REG. 630463427

Nie wyklucza się istnienia w terenie  
 innych nie wykazanych na niniejszej  
 mapie urządzeń podziemnych, które  
 nie były zgłoszone do inwentaryzacji  
 lub o których brak jest informacji  
 w instytucjach branżowych.

— zasięg aktualizacji

424123 063  
 1:1000

Wieś: OSTROWO  
 Nr dz. ewid. 930/91

**STAROSTWO POWIATOWE W SŁUPCY**  
 Powiatowy Ośrodek Duk. Geodezyjno-Kartograficznej  
 62-400 Słupca, ul. Poznańska 16, nr stat. 3023

W obszarze oznaczonym linią ..... dokonano aktualizacji mapy zasadniczej.

Dokumenty z pomiaru użyte do zasobu powiatowego w dniu **20.06.07** i zweryfikowane pod nr **1358/06**

Niniejsza mapa musi służyć do celów projektowych.

Projektowane obiekty budowlane wymagające pozwolenia na budowę podlegają wstępnemu i inwentaryzacji geodezyjnej przez jednolite uprawnione do wykonywania prac geodezyjnych

(niezawisłość i data)      (imię i nazwisko, podpis, stanowisko służbowe osoby upoważnionej)

Kierownik Powiatowej Inwentaryzacji Geodezyjnej  
*[Signature]*  
 Jan Pawłowski



Woj. Wielkopolskie  
Gmina Powidz  
Wieś Powidz

KERG 836/07

# WTÓRNIK MAPY DLA CELÓW PROJEKTOWYCH

SKALA 1 : 1000

Sekcja mapy : 424.132.012

Aktualizację wykonał :

USŁUGI INFORMACYCZNE I GEODEZYJNE  
mgr inż. Krzysztof Nawrocki  
Wólka 22, 62-400 Strzałkowo  
tel. (063) 2754188, kom. 0 691 749 691  
NIP 667-165-36-07 REGON 311600104

**GEODETA UPRAWNIONY**  
*K.K.*  
**Krzysztof Kamiński**  
nr uprawnień 17122

----- zasięg pomiaru

**STAROSTWO POWIATOWE W SŁUPCY**  
Powiatowy Ośrodek Dok. Geodezyjno-Kartograficznej  
62-400 Słupca, ul. Poznańska 16, nr stat. 3023

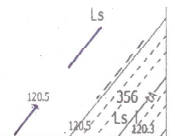
W obszarze oznaczonych linii ..... dokonano aktualizacji mapy zasadniczej.  
Dokumenty z pomiaru użyte do aktualizacji mapy zasadniczej do stanu powiatowego w dniu 4S-06-22 2016  
i zorientowane pod nr 826/01  
Niniejsza mapa może służyć do celów projektowych.  
Projektowane obszary budowlane wymagające pozwolenia na budowę podlegają wyczerpaniu i inwentaryzacji powykonawczej przez jednostki uprawnione do wykonywania prac geodezyjnych

(miejscowość i data) (imię i nazwisko, podpis, stanowisko służbowe osoby upoważnionej)

z ul. Białej  
Kierownik Powiatowego Ośrodka Dokumentacji  
Geodezyjnej i Kartograficznej w Słupcy

*Jan Nawrocki*  
**Jan Nawrocki**

5338/2



3785500.00

5709500.00

I. Gmina : Powidz

A. Obreb : Powidz

Woj. Wielkopolskie  
Gmina Powidz  
W22.4 Powidz

KERG 836/07

# WTÓRNIK MAPY DLA CELÓW PROJEKTOWYCH

SKALA 1: 1000

Sektora mapy : 424.132.061

Aktualizację wykonał:



USŁUGI INFORMATYCZNE I GEODEZYJNE  
*mgr inż. Krzysztof Nawrocki*  
Wólka 420 Strzałkowo  
tel. (063) 275 188, kom. 0 691 749 691  
NIP 667-165-56-07 REGON 311600104

**GEODETA UPRAWNIONY**

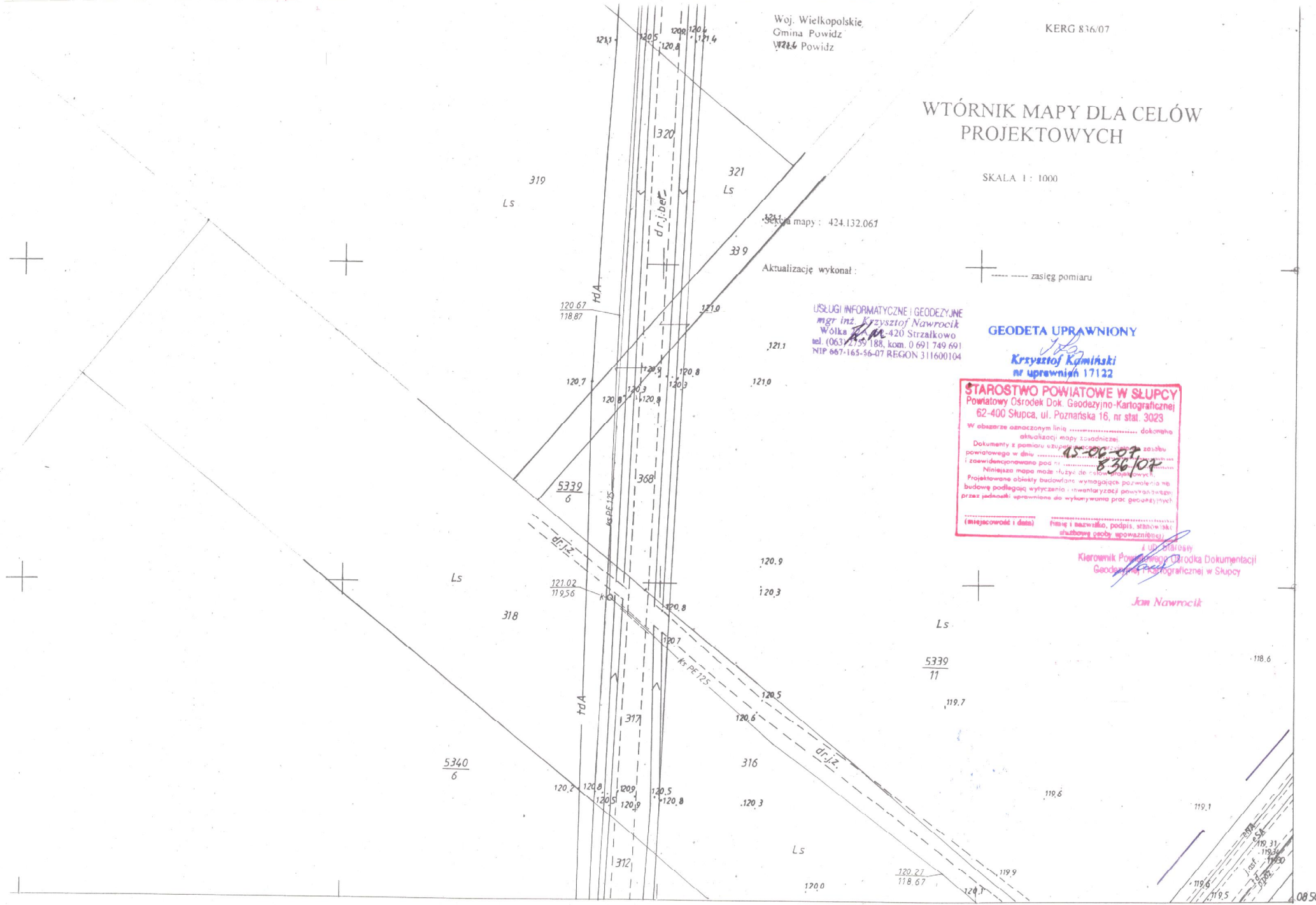
*Krzysztof Kamiński*  
nr uprawnień 17122

**STAROSTWO POWIATOWE W SŁUPCY**  
Powiatowy Ośrodek Dok. Geodezyjno-Kartograficznej  
62-400 Słupca, ul. Poznańska 16, nr stat. 3023  
W obszarze oznaczonym linią ..... dokonano  
aktualizacji mapy zasadniczej  
Dokumenty z pomiaru uzupełniono o ... z załącznika  
powiatowego w dniu .....  
i zweryfikowano pod nr .....  
Niniejsza mapa może służyć do celów projektowych.  
Projektowane obszary budowlane wymagają pozwolenia na  
budowę podlegając wytyczeniu i inwentaryzacji powstania w sągach  
przez jednostki uprawnione do wykonywania prac geodezyjnych.

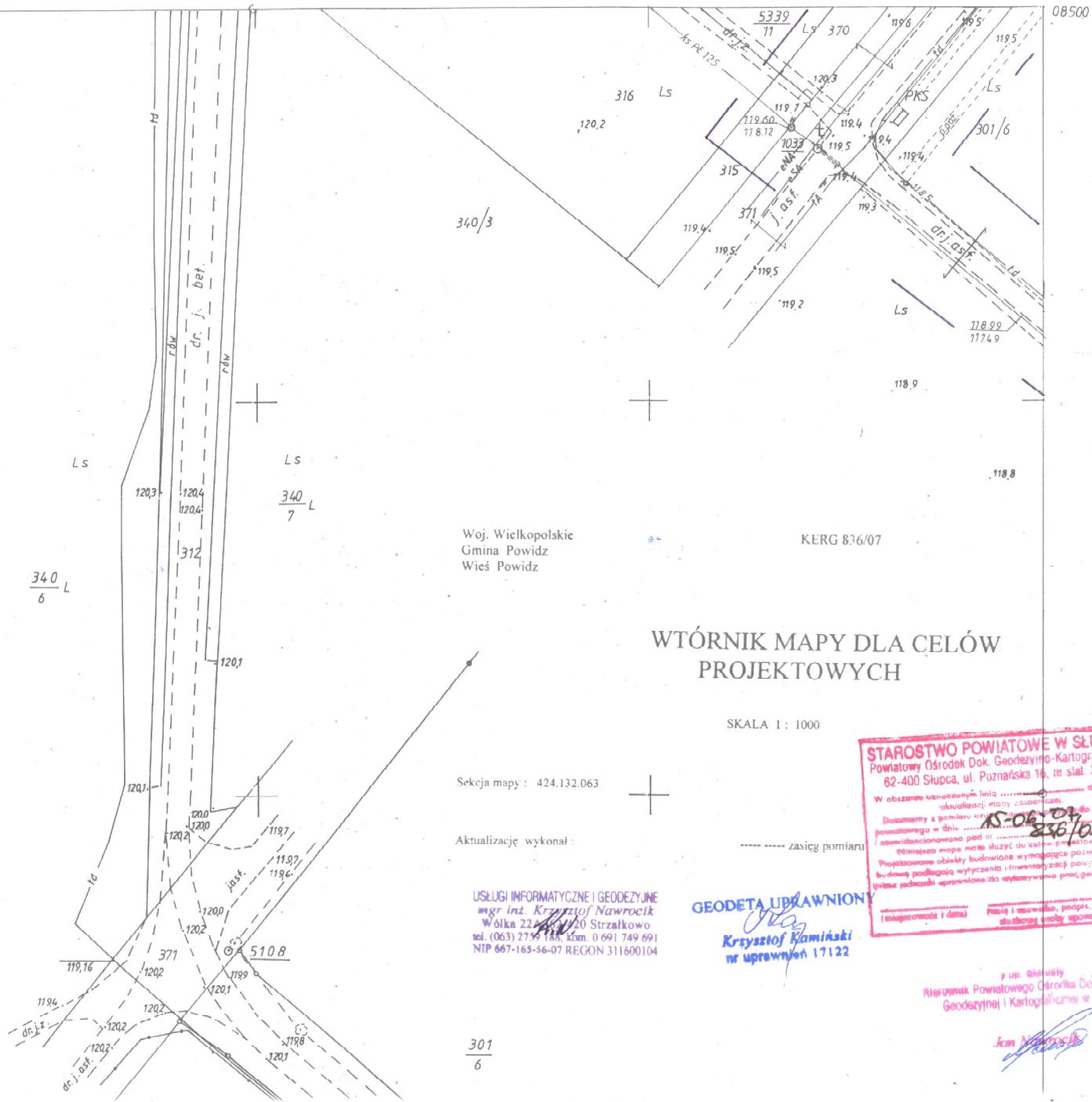
15-06-07  
836/07

*Jan Nawrocki*  
Kierownik Powiatowego Ośrodka Dokumentacji  
Geodezyjno-Kartograficznej w Słupcy

*Jan Nawrocki*







Woj. Wielkopolskie  
Gmina Powidz  
Wieś Powidz

KERG 836/07

## WTÓRNIK MAPY DLA CELÓW PROJEKTOWYCH

SKALA 1 : 1000

Sekcja mapy : 424.132.063

Aktualizację wykonał :

----- zasięg pomiaru

USŁUGI INFORMATYCZNE I GEODEZYJNE  
*mgr inż. Krzysztof Nawrocki*  
Wólka 22A 64-100 Strzałkowo  
tel. (063) 275 183, kom. 0 691 749 691  
NIP 667-163-56-07 REGON 311600104

**GEODETA UPRAWNIONY**  
*Krzysztof Kamiński*  
**nr uprawnień 17122**

**STAROSTWO POWIATOWE W SŁUPCY**  
Powiatowy Ośrodek Dok. Geodezyjno-Kartograficznej  
62-400 Słupca, ul. Poznańska 16, nr sial. 3023  
W obszarze terenowym linia ..... dokonano  
aktualizacji mapy zasadniczej.  
Dotychczas z pomiaru ..... do zasobu  
powiatowego w dniu .....  
aktualizacja została pod nr .....  
W niniejszej mapie może służyć do celów projektowych.  
Projektowane obszary budowlane wymagające pozwolenia na  
budowę podlegają wytyczeniu i numeracji zgodnie z powiatowymi  
tabelami podziału uprawnień do wytyczenia przez geod. i tyc.  
.....  
(miejscowość i data) .....  
Polej i stanowisko, podpis, stanowisko  
.....  
(miejscowość i data) .....  
.....

ul. Białosty  
Kierownik Powiatowego Ośrodka Dokumentacji  
Geodezyjnej i Kartograficznej w Słupcy

*Jan Nawrocki*

301  
6