

**UCHWAŁA NR XLII/361/22  
RADY GMINY POWIDZ**

z dnia 10 listopada 2022 r.

**w sprawie określenia przystanków komunikacyjnych, których właścicielem lub zarządzającym jest  
Gmina Powidz oraz warunków i zasad korzystania z tych przystanków**

Na podstawie art. 18 ust. 2 pkt 15, art. 40 ust. 1 i ust.2 pkt 4, art. 41 ust. 1 i art. 42 ustawy z dnia 8 marca 1990 r. o samorządzie gminnym (Dz. U. z 2022 r. poz. 559 z późn. zm.) i art. 15 ust. 2 ustawy z dnia 16 grudnia 2010 r. o publicznym transporcie zbiorowym (Dz.U. z 2022 r. poz. 1343) Rada Gminy Powidz uchwala, co następuje:


**§ 1.** Udostępnia się operatorom publicznego transportu zbiorowego oraz przedsiębiorcom uprawnionym do prowadzenia działalności gospodarczej w zakresie publicznego transportu zbiorowego, możliwość korzystania z przystanków komunikacyjnych, których właścicielem lub zarządzającym jest Gmina Powidz zgodnie z wykazem stanowiącym załącznik Nr 1 do niniejszej uchwały.

**§ 2.** Warunki i zasady korzystania z przystanków, o których mowa w §1 określa załącznik Nr 2 do niniejszej uchwały.

**§ 3.** Wykonanie uchwały powierza się Wójtowi Gminy Powidz.

**§ 4.** Traci moc uchwała nr X/50/15 Rady Gminy Powidz z dnia 28 maja 2015 r. w sprawie określenia przystanków komunikacyjnych, których właścicielem lub zarządzającym jest Gmina Powidz oraz warunków i zasad korzystania z tych przystanków zmieniona uchwałą nr XXXII/276/21 Rady Gminy Powidz z dnia 18 listopada 2021 r.

**§ 5.** Uchwała wchodzi w życie po upływie 14 dni od dnia ogłoszenia w Dzienniku Urzędowym Województwa Wielkopolskiego.



Przewodniczący Rady Gminy  
Powidz

**Filip Muszyński**

Załącznik Nr 1 do uchwały Nr XLII/361/22


Rady Gminy Powidz

z dnia 10 listopada 2022 r.

**Wykaz przystanków komunikacyjnych na terenie, których właścicielem lub zarządcą jest Gmina Powidz.**

L.p.	Nazwa przystanku	Nazwa miejscowości wg rejestru terytorialnego	Miejsce usytuowania przystanku
1.	ANASTAZEWO	Anastazewo	droga wojewódzka nr 262 (znak D-15, wiata, znak P-17) skrzyżowanie z drogą powiatową nr 3035P
2.	ANASTAZEWO NŻ	Anastazewo	droga wojewódzka nr 262 (znak D-15, wiata, znak P-17)
3.	ANASTAZEWO 1	Anastazewo	droga powiatowa nr 3035P (znak D-15, wiata) obok Agroturystyki Leśna Polana
4.	ANASTAZEWO 2	Anastazewo	droga powiatowa nr 3035P (znak D-15)
5.	ANASTAZEWO – PLAC ZABAW	Anastazewo	droga gminna nr 418000P (wiata)
6.	CHARBIN	Charbin	droga gminna nr 418008P (znak D-15, wiata)
7.	HUTKA	Ostrowo	droga powiatowa nr 3040P (znak D-15, wiata)
8.	ŁUGI	Ługi	droga powiatowa nr 2161P (znak D-15, wiata, zatoka)
9.	ŁUGI - SZKOLNY	Ługi	droga gminna nr 418009P (wiata)
10.	OSTROWO - CYPEL	Ostrowo	droga gminna nr 418004P (znak D-15)
11.	OSTROWO LETNISKO NŻ	Ostrowo	droga powiatowa nr 3040P (znak D-15)
12.	OSTROWO NŻ	Ostrowo	droga powiatowa nr 3040P (znak D-15, wiata)
13.	OSTROWO – WIATRAK	Ostrowo	droga gminna nr 418002P (wiata)
14.	OSTROWO – STARE 1	Ostrowo	droga gminna nr 418003P (znak D-15)
15.	OSTROWO – STARE 2	Ostrowo	droga gminna nr 418004P (znak D-15, wiata) skrzyżowanie z drogą gminną nr 418003P
16.	POLANOWO	Polanowo	droga powiatowa nr 3040P (znak D-15, wiata, zatoka) kierunek Niezgodza, nowy odcinek
17.	POLANOWO	Polanowo	droga powiatowa nr 3040P (znak D-15, wiata, zatoka) kierunek Powidz, nowy odcinek
18.	POWIDZ - CENTRUM	Powidz	droga gminna nr 418027P (znak D-15, wiata, znak P-17) ul. Kolejowa
19.	POWIDZ - DOLINA	Powidz	droga powiatowa nr 3040P (znak D-15, wiata, zatoka) kierunek Niezgodza, nowy odcinek
20.	POWIDZ - DOLINA	Powidz	droga powiatowa nr 3040P (znak D-15, wiata, zatoka) przyszła obwodnica Powidza
21.	POWIDZ JEDNOSTKA NŻ	Powidz	droga powiatowa nr 2161P (znak D-15, wiata, zatoka) ul. Witkowska
22.	POWIDZ LEŚNICTWO NŻ	Powidz	droga powiatowa nr 3040P (znak D-15)
23.	POWIDZ NŻ	Powidz	droga powiatowa nr 2161P (znak D-15)
24.	POWIDZ OSIEDLE	Powidz	droga gminna nr 418016P (znak D-15, wiata)
25.	POWIDZ OSIEDLE - ZABUDOWA	Powidz	działka gminna nr 301/7 (wiata)
26.	POWIDZ – WYBUDOWANIE	Powidz	droga gminna nr 418006P (znak D-15)
27.	POWIDZ 29 GRUDNIA	Powidz	droga powiatowa nr 3040P (znak D-15)
28.	PRZYBRODZIN	Przybrodzin	droga powiatowa nr 3040P (znak D-15, wiata, zatoka)
29.	PRZYBRODZIN – DROGA DO WYLATKOWA	Przybrodzin	droga powiatowa nr 3041P (znak D-15, wiata)
30.	SŁOSZEWO NŻ	Wylatkowo	droga powiatowa nr 3041P (znak D-15, wiata)
31.	SŁOSZEWO	Wylatkowo	droga gminna nr 418006P (znak D-15, wiata)

32.	SMOLNIKI	Smolniki Powidzkie	droga powiatowa nr 3040P (znak D-15, wiata)
33.	SMOLNIKI NŻ	Smolniki Powidzkie	droga powiatowa nr 3040P (znak D-15, wiata)
34.	WYLATKOWO	Wylatkowo	droga powiatowa nr 3041P (znak D-15, wiata)



Przewodniczący Rady Gminy  
Powidz  
**Filip Muszyński**

Załącznik Nr 2 do uchwały Nr XLII/361/22

Rady Gminy Powidz

z dnia 10 listopada 2022 r.

**Warunki i zasady korzystania z przystanków komunikacyjnych, których właścicielem lub zarządzającym jest Gmina Powidz.**

§ 1. 1. Z przystanków komunikacyjnych zlokalizowanych na terenie Gminy Powidz, które są przez nią zarządzane mogą korzystać wyłącznie operatorzy publicznego transportu zbiorowego oraz przewoźnicy w ramach wykonywania publicznego transportu zbiorowego.

2. Warunkiem korzystania z przystanków jest uzyskanie pisemnej zgody na korzystanie z przystanków na terenie Gminy Powidz.

§ 2. Udostępnienie przewoźnikom przystanków komunikacyjnych następuje na pisemny wniosek, do którego należy dołączyć:

- 1) proponowany rozkład jazdy uwzględniający przystanki, godziny odjazdów środków transportowych, długość linii komunikacyjnej podaną w kilometrach;
- 2) mapę ze wskazaną linią komunikacyjną i przystankami;
- 3) aktualny odpis z rejestru przedsiębiorców albo z ewidencji działalności gospodarczej;
- 4) kserokopię zezwolenia na wykonywanie regularnych przewozów osób w krajowym transporcie drogowym.

§ 3. 1. Korzystanie z przystanków może odbywać się wyłącznie w celu realizacji przewozów (wsiadanie i wysiadanie pasażerów).

2. Zabrania się postoju na przystanku ponad czas potrzebny do obsługi pasażerów.

3. Rozkłady jazdy środków transportu poszczególnych przedsiębiorców (operatorów i przewoźników) są podawane do publicznej wiadomości na wszystkich wymienionych w rozkładzie jazdy przystankach komunikacyjnych. Każdy rozkład jazdy zawiera nazwę operatora lub przewoźnika i ewentualnie jego logo.

4. Umieszczenie tablicy z rozkładem jazdy oraz jej utrzymanie w należytym stanie technicznym należy do przedsiębiorcy (operatora, przewoźnika).

5. Zabrania się umieszczania na przystankach plakatów, reklam i innych informacji niż te, które dotyczą rozkładu jazdy chyba, że Wójt Gminy wyrazi na to pisemną zgodę.

6. Przedsiębiorca korzystający z przystanku zobowiązuje się do:

- a) korzystania z przystanków komunikacji w sposób umożliwiający innym przedsiębiorcom korzystanie z nich na równych prawach;
- b) powiadamianie zarządzającego przystankami o zmianie rozkładu jazdy i ilości przystanków, z których korzysta.

§ 4. Korzystanie z przystanków komunikacyjnych na terenie Gminy Powidz jest nieodpłatne.

§ 5. Zarządca może odmówić zgody na udostępnienie przystanków komunikacyjnych jeżeli:

- 1) wydanie zgody ograniczy przepustowość przystanków komunikacyjnych (uniemożliwi lub w znaczny sposób utrudni korzystanie z przystanków przez uprawnionych przedsiębiorców);

2) wydanie zgody spowoduje zagrożenie dla organizacji lub bezpieczeństwa ruchu drogowego.



Przewodniczący Rady Gminy  
Powidz  
**Filip Muszyński**



**Uzasadnienie**  
**do Uchwały Nr XLII/361/22**  
**Rady Gminy Powidz**  
**z dnia 10 listopada 2022 r.**

**w sprawie określenia przystanków komunikacyjnych, których właścicielem lub zarządzającym jest Gmina Powidz oraz warunków i zasad korzystania z tych przystanków**


Stosownie do przepisu art. 15 ust. 2 ustawy o publicznym transporcie zbiorowym określenie przystanków komunikacyjnych i dworców oraz warunków i zasad korzystania z tych obiektów, których właścicielem lub zarządzającym jest jednostka samorządu terytorialnego, udostępnianych dla operatorów oraz przewoźników następuje w drodze uchwały podjętej przez właściwy organ danej jednostki samorządu terytorialnego.

Zgodnie z art. 40 ust. 2 pkt 4 ustawy o samorządzie gminnym rada gminy może wydawać akty prawa miejscowego, m.in. w sprawach zasad i trybu korzystania z gminnych obiektów i urządzeń użyteczności publicznej.

Mając na uwadze zgłoszenia pasażerów korzystających z komunikacji na terenie Gminy Powidz oraz planowanego protokolarnego przekazania środka trwałego w postaci przystanków komunikacyjnych w związku z oddaniem do użytkowania dróg po zakończeniu prac inwestycyjnych wskazanie miejsc nowych przystanków autobusowych następuje w celu uwzględnienia potrzeb związanych z organizacją m.in. dowozu dzieci do szkół oraz zachowaniem ciągłości sieci komunikacyjnej między gminami i powiatami.

Podjęcie niniejszej uchwały ułatwi organizację publicznego transportu drogowego przewoźnikom i operatorom a także podróżującym pasażerom.

Podjęcie uchwały uważa się za zasadne.

Przewodniczący Rady Gminy  
Powidz  
  
**Filip Muszyński**