

**UCHWAŁA NR XXIV/205/21
RADY GMINY POWIDZ**

z dnia 21 stycznia 2021 r.

w sprawie wyznaczenia obszaru i granic aglomeracji Powidz

Na podstawie art. 18 ust. 2 pkt 15 ustawy z dnia 8 marca 1990 r. o samorządzie gminnym (Dz. U. z 2020 r. poz. 713 ze zm.) oraz art. 87 ust.1 ustawy z dnia 20 lipca 2017 r. r. Prawo wodne (Dz.U. 2020 poz. 310 ze zm.) Rada Gminy Powidz uchwała, co następuje:

§ 1. Wyznacza się aglomerację Powidz o równoważnej liczbie mieszkańców (RLM) 3306.

§ 2. 1. Aglomeracja Powidz obejmuje swym zasięgiem tereny objęte systemem kanalizacji zbiorczej zakończonym oczyszczalnią ścieków zlokalizowaną w miejscowości Ługi

2. Część opisową niniejszej uchwały stanowi załącznik nr 1.

3. Obszar aglomeracji Powidz wyznacza się na terenie miejscowości Powidz, z wyłączeniem działki ewidencyjnej numer 184, 0004 Powidz; Powidz-Osiedle; Przybrodzin; Charbin; Ostrowo (działki ewidencyjne nr: 150/7, 45, 31/93, 181/5, 44/4, 31/21, 31/86, 31/58, 24/21, 32/13, 33/100, 436, 437, obręb 0002 Ostrowo), w granicach, które zostały oznaczone na mapie w skali 1:10 000 (lub 1:25 000 w przypadku braku mapy o większej dokładności), stanowiącej załącznik nr 2 do niniejszej uchwały.

§ 3. Niniejsza uchwała była poprzedzona uchwałą nr IV/82/15 z dnia 23 lutego 2015r. Sejmiku Województwa Wielkopolskiego w sprawie wyznaczenia aglomeracji Powidz (Dz. Urz. Woj. Wlkp. z 2015 r., poz. 1701), która na podstawie z art. 565 ust. 2 ustawy z dnia 20 lipca 2017 r. – Prawo wodne (Dz. U. 2020 r. poz. 310 ze zm.) utraciła moc z dniem 31 grudnia 2020 r.

§ 4. Wykonanie uchwały powierza się Wójtowi Gminy Powidz.

§ 5. Uchwała wchodzi w życie po upływie 14 dni od dnia ogłoszenia w Dzienniku Urzędowym Województwa Wielkopolskiego.



Przewodniczący Rady Gminy
Powidz

Filip Muszyński
Filip Muszyński

Załącznik Nr 1 do uchwały Nr XXIV/205/21

Rady Gminy Powidz

z dnia 21 stycznia 2021 r.

Część opisowa

I. Informacja o długości i rodzaju istniejącej sieci kanalizacyjnej, liczba stałych mieszkańców aglomeracji, liczba osób czasowo przebywających w aglomeracji.

Na terenie aglomeracji długość istniejących sieci kanalizacyjnych wynosi 49,06 km, w tym:

1. 31,72 km sieci grawitacyjnej
2. 17,34 km sieci tłocznej.

Sieci te obsługują 3304 mieszkańców, w tym

1. 3040 stałych mieszkańców aglomeracji
2. 264 osób przebywających czasowo w aglomeracji.

Na terenie aglomeracji zamieszkują 2 osoby korzystające z indywidualnych systemów oczyszczania ścieków zapewniających taki sam poziom ochrony środowiska jak w przypadku systemów kanalizacji zbiorczej.

II. Informacja o przemyśle obsługiwanym lub planowanych do obsługi przez sieć kanalizacyjną.

Na terenie aglomeracji Powidz nie ma zakładów przemysłowych i nie planuje się przyłążeń takich zakładów.

III. Informacja o planowanych do budowy sieciach kanalizacyjnych oraz wskaźnikach koncentracji.

Na terenie aglomeracji Powidz nie planuje się budowy nowej sieci kanalizacyjnej.

IV. Informacja o istniejących i planowanych do budowy oczyszczalniach ścieków.

Lokalizacja oczyszczalni ścieków.

Miejscowość: Ługi (działki nr 233/4, 232/1, obręb Powidz nr 0004)

Gmina: Powidz

Powiat: słupecki

Województwo: wielkopolskie

Adres: Ługi, 62-430 Powidz

Telefon: 668 731 971

Odbiornikiem ścieków oczyszczonych jest Struga Bawół.

Oczyszczalnię ścieków zarządzana jest przez Urząd Gminy Powidz.

Gmina Powidz do roku 2023 planuje wykonać nową oczyszczalnię ścieków typu SBR o przepustowości 1250 m³/d, a do roku 2026 zwiększyć jej przepustowość do 2500 m³/d. Nowa oczyszczalnia będzie zlokalizowana w bliskim sąsiedztwie istniejącej.

V. System gospodarki ściekowej.

1. Średnia dobową ilość ścieków komunalnych powstających na terenie aglomeracji.

Średnio dobową ilość ścieków komunalnych powstających na terenie aglomeracji [m³/d]: **289,98**

2. Skład jakościowy ścieków powstających na terenie aglomeracji.

Skład jakościowy ścieków surowych (dotyczy wszystkich ścieków dopływających i dowożonych):

1. BZT5 [mgO₂/l] - 460,82

2. ChZT_{Chr}[mgO₂/l] – 1221,00
3. Zawiesina ogólna [mg/l] – 401,82

Skład jakościowy ścieków oczyszczonych (dotyczy wszystkich ścieków dopływających i dowożonych)::

1. BZT5 [mgO₂/l] – 14,28
2. ChZT_{Cr}[mgO₂/l] – 122,82
3. Zawiesina ogólna [mg/l]- 19,34

Ścieki oczyszczone spełniają wymogi określone w pozwoleniu wodno-prawnym nr SR.6341.1.40.2015 z dnia 28.12.2015r. r. wydanego przez Starostę Słupецkiego

3. Przepustowość istniejącej oczyszczalni ścieków.

Przepustowość średnio dobową: 600 [m³/d]

Przepustowość maksymalna dobową: 600 [m³/d]

Projektowa wydajność oczyszczalni ścieków : 10000.RLM

Obecne obciążenie oczyszczalni ścieków wynosi 2227 RLM

4. Ilość i skład jakościowy ścieków przemysłowych odprowadzanych przez zakłady do systemu kanalizacji zbiorczej.

Na terenie Aglomeracji nie ma zakładów przemysłowych i nie planuje się przyłączeń takich zakładów.

5. Uzasadnienie określonej RLM aglomeracji.

Równoważna liczba mieszkańców aglomeracji [RLM] dla aglomeracji Powidz wynosi 3306 RLM i obejmuje:

- a) 3304 RLM Liczba stałych mieszkańców aglomeracji oraz czasowo przebywających na terenie aglomeracji korzystających z istniejącej sieci kanalizacyjnej,
- b) 2 RLM pochodzące od mieszkańców korzystających z indywidualnych systemów oczyszczania ścieków,
- c) 0 RLM pochodzące od mieszkańców korzystających ze zbiorników bezodpływowych (szamb);
- d) 0 RLM Liczba stałych mieszkańców aglomeracji, którzy będą korzystali z planowanej do budowy sieci kanalizacyjnej,
- e) 0 RLM pochodzących od przemysłu odprowadzającego ścieki do istniejącej sieci kanalizacyjnej – wyliczonych zgodnie z art. 86 ust. 3 pkt 2 ustawy z dnia 20 lipca 2017 r. – Prawo wodne.

6. Ilość ścieków powstających na terenie aglomeracji nieobjętych systemem kanalizacji zbiorczej, gdzie zastosowano systemy indywidualne albo planuje się zastosowanie systemów indywidualnych lub innych rozwiązań zapewniających taki sam poziom ochrony środowiska jak w przypadku systemów kanalizacji zbiorczej.

Ilość ścieków powstających na terenie aglomeracji nieobjętych systemem kanalizacji zbiorczej, gdzie zastosowano systemy indywidualne albo planuje się zastosowanie systemów indywidualnych lub innych rozwiązań zapewniających taki sam poziom ochrony środowiska jak w przypadku systemów kanalizacji zbiorczej [m³/d]: 0,2

VI. Strefy ochronne ujęć wody, zawierające oznaczenie aktów prawa miejscowego lub decyzji ustanawiających te strefy oraz zakazy, nakazy i ograniczenia obowiązujące na tych terenach.

Na terenie aglomeracji Powidz nie ustanowiono stref ochronnych ujęć wody. Strefy ochrony bezpośredniej ujęć występują poza aglomeracją.

VII. Obszary ochronne zbiorników wód śródlądowych zawierające oznaczenie aktów prawa miejscowego ustanawiających te obszary oraz zakazy, nakazy i ograniczenia obowiązujące na tych obszarach.

Na terenie aglomeracji brak takich obszarów. Na dzień sporządzenia nie ustanowiono obszarów ochronnych zbiorników wód śródlądowych.

VIII. Formy ochrony przyrody, o których mowa w art. 6 ustawy z dnia 16 kwietnia 2004 r. o ochronie przyrody, zawierające nazwę formy ochrony przyrody oraz tytuł i miejsce ogłoszenia aktu prawnego tworzącego, ustanawiającego albo wyznaczającego formę ochrony przyrody oraz informacje o obszarach mających znaczenie dla Wspólnoty znajdujących się na liście, o której mowa w art. 27 ust. 1 tej ustawy

Na części terenu aglomeracji Powidz występują następujące formy ochrony przyrody:

1. Powidzkim Parku Krajobrazowym utworzony rozporządzeniem Nr 18 Wojewody Konińskiego z dnia 16 grudnia 1998r. (Dz. Urz. Woj. Kon. Nr 52, poz. 305)

Park krajobrazowy w województwie wielkopolskim, utworzony w 1998 na terenie 7 gmin: Kleczew, Orchowo, Ostrowite, Powidz, Słupca, Wilczyn i Witkowo. Obejmuje powierzchnię 24 887,21 ha. Jeden z dwóch parków krajobrazowych, obok Nadwarciańskiego Parku Krajobrazowego, w powiecie słupeckim.

Według podziału fizycznogeograficznego Jerzego Kondrackiego obszar Powidzkiego Parku Krajobrazowego wchodzi w skład makroregionu Pojezierze Wielkopolskie, mezoregionów Pojezierze Gnieźnieńskie i Równina Wrzesińska.

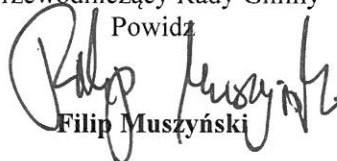
Podstawowym przedmiotem ochrony w Powidzkim Parku Krajobrazowym jest urozmaicona rzeźba terenu, będąca wynikiem działalności lodowca, liczne jeziora, z najpiękniejszym Jeziorem Powidzkim, bardzo bogatą florą z licznymi gatunkami chronionymi, wiele zbiorowisk roślinnych, a także bogata fauna, wśród której znaczna liczba gatunków podlega ochronie.

2. Obszar Natura 2000 – Pojezierze Gnieźnieńskie PLH 300026

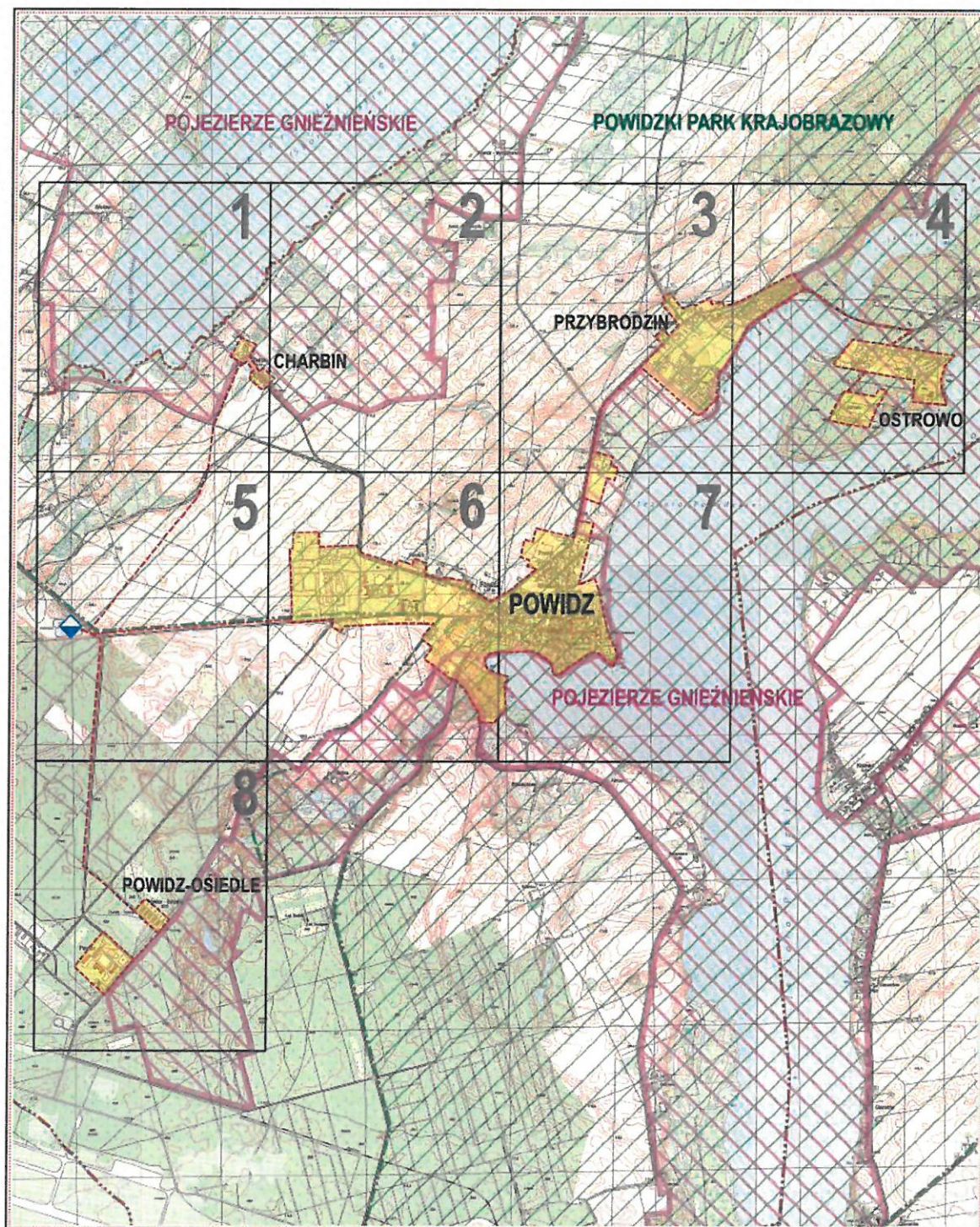
Natomiast cały teren aglomeracji objęty jest Obszarem Chronionego Krajobrazu „Obszar Powidzko-Bieniszewski” zatwierdzonym uchwałą Nr 53 Wojewódzkiej Rady Narodowej w Koninie z dnia 29 stycznia 1986 r. w sprawie ustanowienia obszarów krajobrazu chronionego na terenie województwa konińskiego i zasad korzystania z tych obszarów.(Dz. U. Woj. Konińskiego z 1986 r. Nr 1, poz.2) i zmienionego rozporządzeniem Nr 14 Wojewody Konińskiego z dnia 23 lipca 1998 r. zmieniające uchwałę w sprawie ustalenia obszarów krajobrazu chronionego na terenie województwa konińskiego i zasad korzystania z tych terenów (Dz. U. Woj. Konińskiego, Nr 28, poz. 144).

Przewodniczący Rady Gminy

Powidz



Filip Muszyński


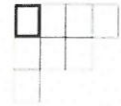





PLAN AGLOMERACJI POWIDZ

ARKUSZ NR 1

SKALA 1: 10 000



- granica gminy
- granica aglomeracji
- Specjalny Obszar Ochrony
- Park Krajobrazowy
- Obszar Chronionego Krajobrazu

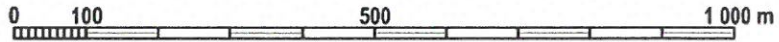
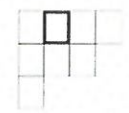




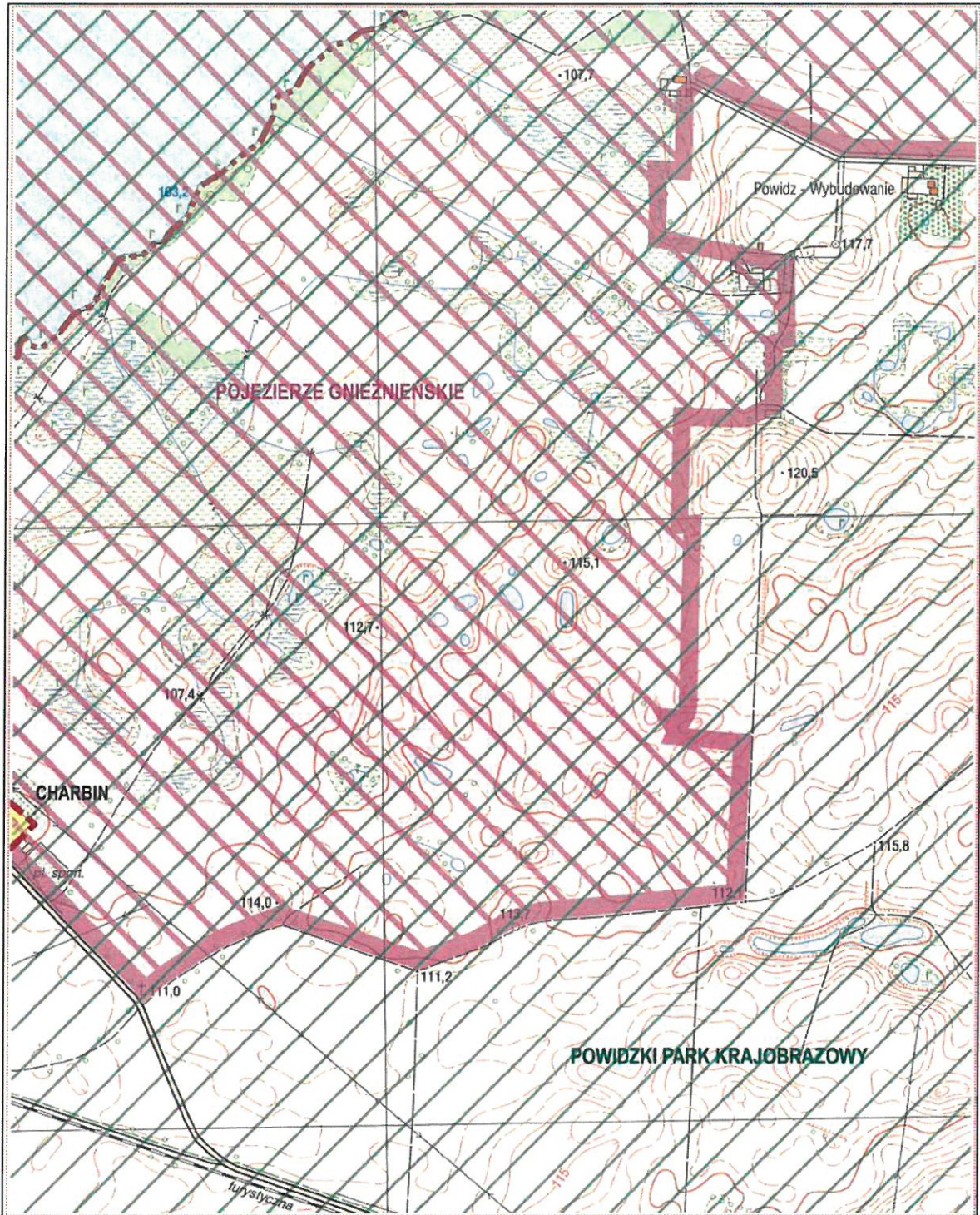
PLAN AGLOMERACJI POWIDZ

ARKUSZ NR 2

SKALA 1: 10 000



- granica gminy
- granica aglomeracji
- Specjalny Obszar Ochrony
- Park Krajobrazowy
- Obszar Chronionego Krajobrazu

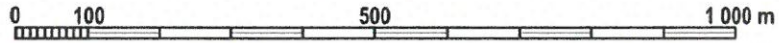




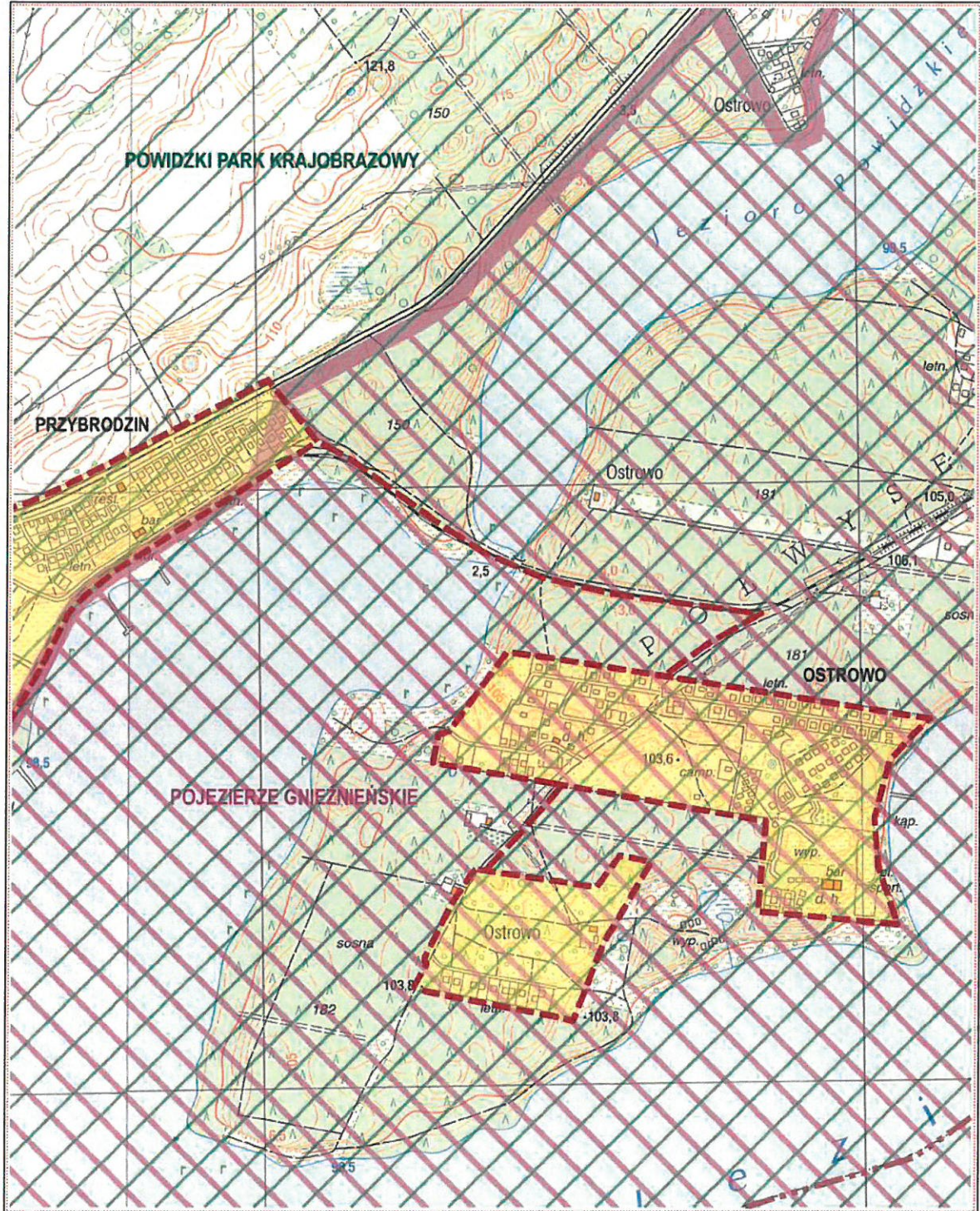
PLAN AGLOMERACJI POWIDZ

ARKUSZ NR 4

SKALA 1: 10 000



- granica gminy
- granica aglomeracji
- Specjalny Obszar Ochrony
- Park Krajobrazowy
- Obszar Chronionego Krajobrazu

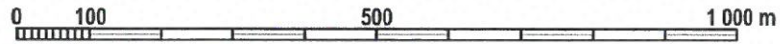
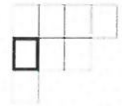





PLAN AGLOMERACJI POWIDZ

ARKUSZ NR 5


SKALA 1: 10 000

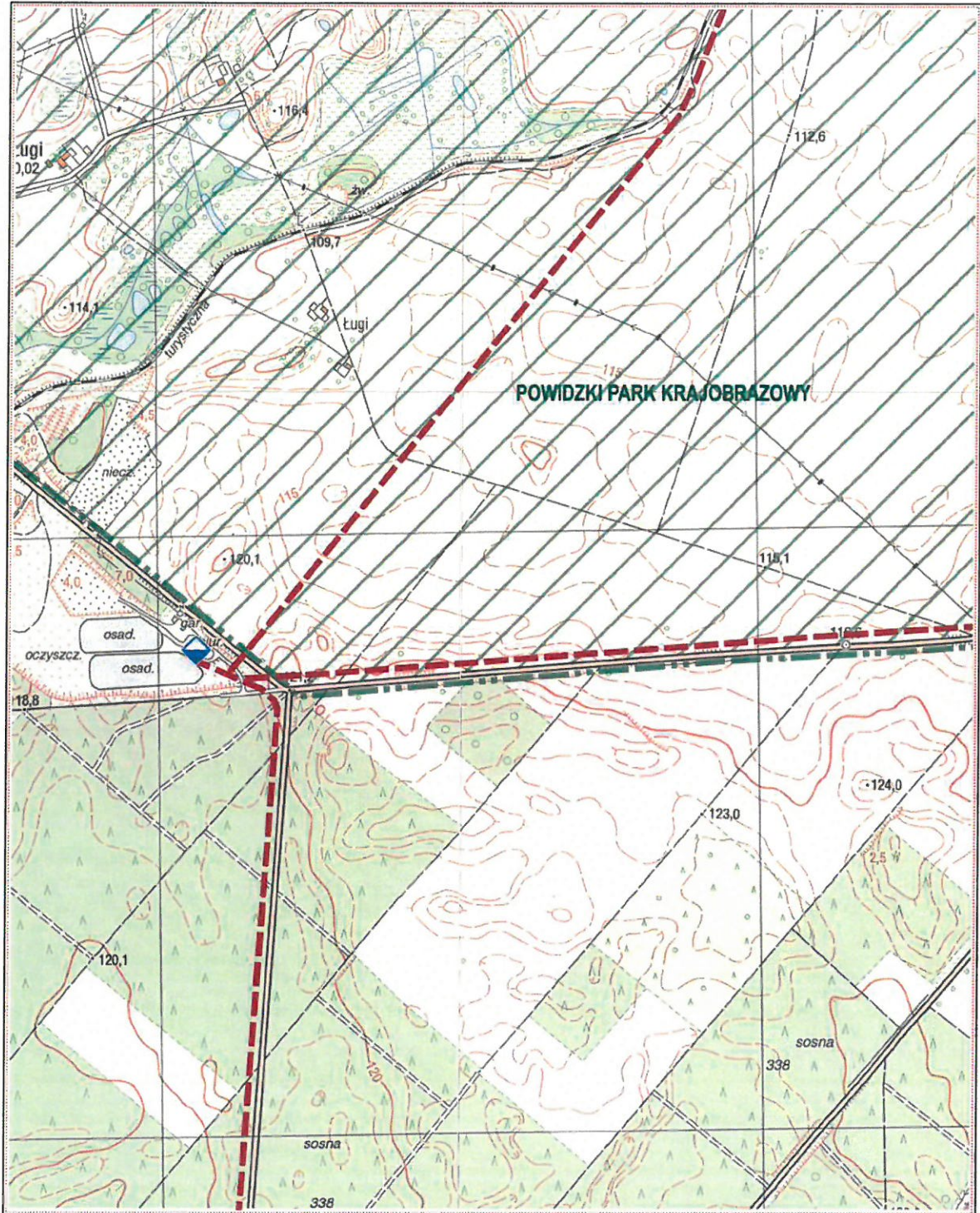


 oczyszczalnia ścieków

 sieć kanalizacyjna

 Park Krajobrazowy

 Obszar Chronionego Krajobrazu

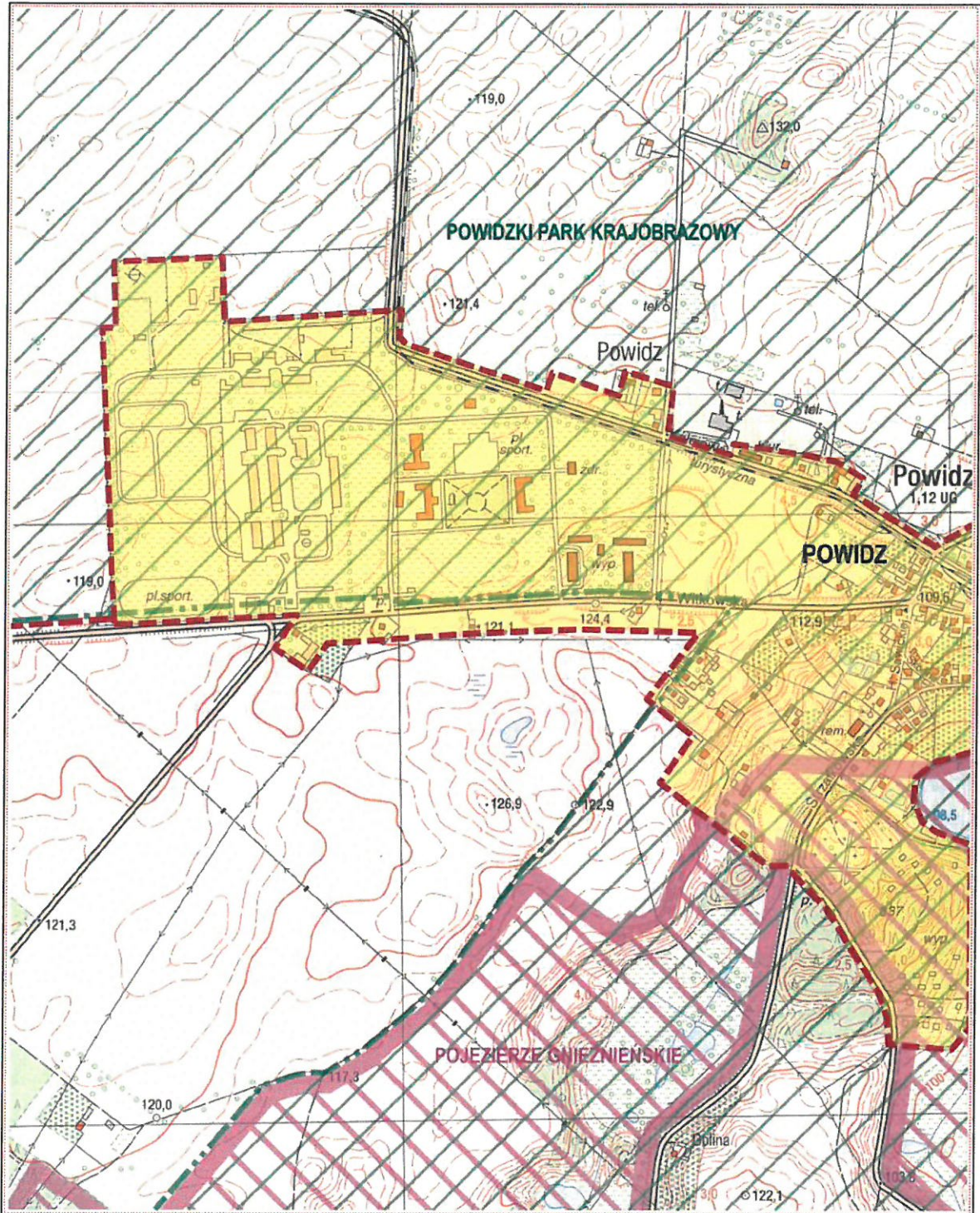
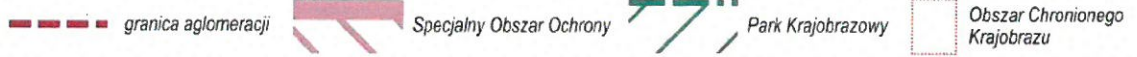

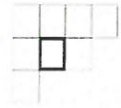




PLAN AGLOMERACJI POWIDZ

ARKUSZ NR 6

SKALA 1: 10 000

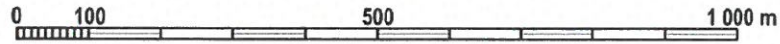
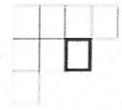




PLAN AGLOMERACJI POWIDZ

ARKUSZ NR 7

SKALA 1: 10 000



--- granica aglomeracji



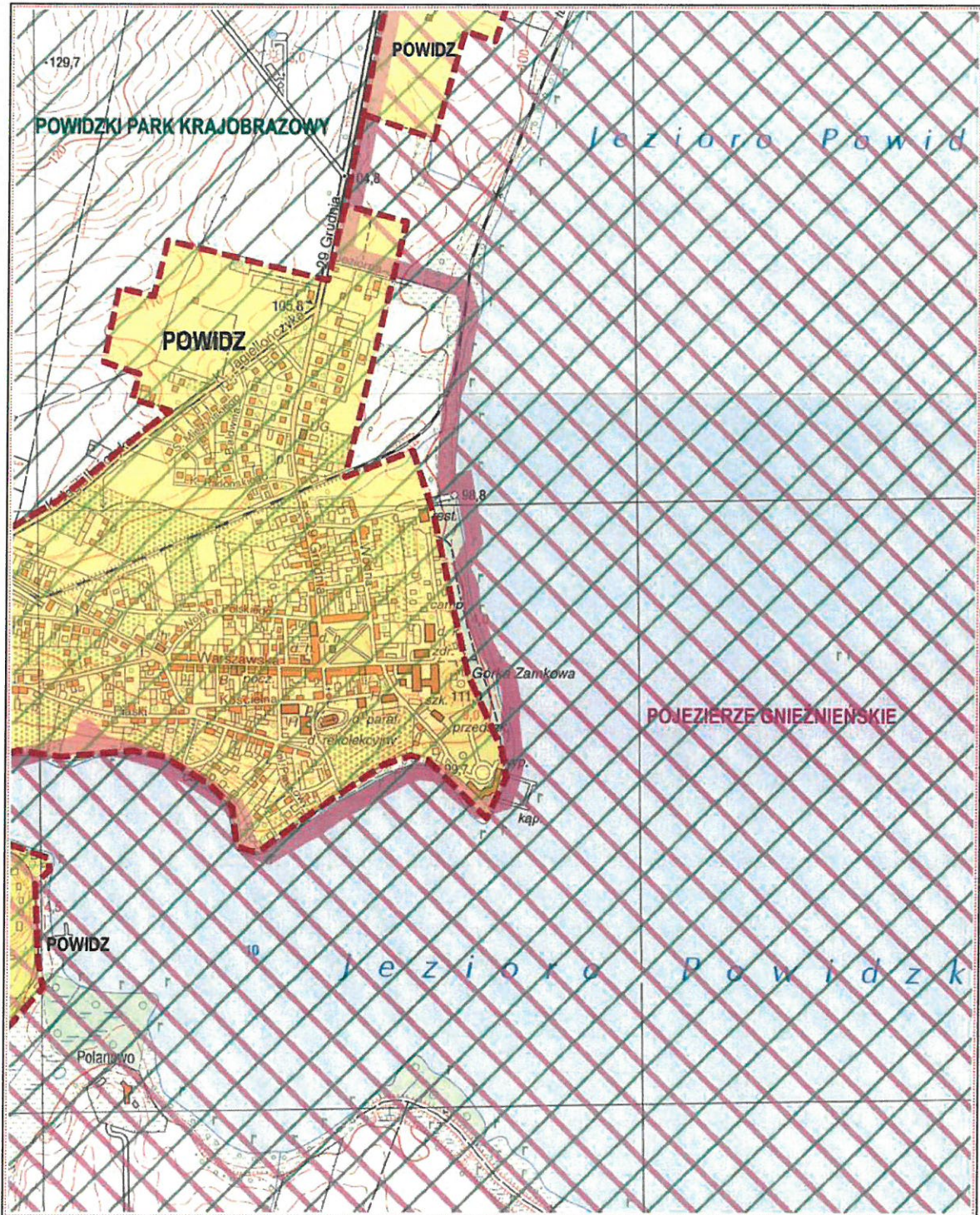
Specjalny Obszar Ochrony



Park Krajobrazowy



Obszar Chronionego Krajobrazu



Uzasadnienie

DO UCHWAŁY Nr XXIV/205/21

Rady Gminy Powidz

z dnia 21 stycznia 2021 r.

w sprawie wyznaczenia obszaru i granic aglomeracji Powidz

Zgodnie z art. 87 ust. 1 ustawy Prawo Wodne z dnia 20 lipca 2017 (t.j. U. Dz.U. 2020 poz. 310 ze zm.) aglomeracje wyznacza, w drodze uchwały będącej aktem prawa miejscowego, odpowiednia rada gminy.

Aglomeracja Powidz została wyznaczona na podstawie uchwały nr IV/82/15 Sejmiku Województwa Wielkopolskiego z dnia 23 lutego 2015 r. w sprawie wyznaczenia aglomeracji Powidz (Dz. Urz. Woj. Wlkp. z 2015 r poz. 1701 ze zm).

Zgodnie z art. 565 ust. 2 ustawy Prawo Wodne powyższy akt prawa miejscowego zachowuje moc nie dłużej niż do dnia 31 grudnia 2020r. i mogą być zmieniane.

W wyniku przeprowadzonego przez Wójta Gminy Powidz przeglądu obszarów i granic aglomeracji stwierdzono, że ze względu na rozwój skanalizowania terenu gminy oraz zmianę liczby mieszkańców aglomeracji zachodzi potrzeba zaktualizowania granic i obszaru aglomeracji, a także rzeczywistej liczby RLM na terenie aglomeracji.

Za podstawę wyznaczenia obszaru i granic aglomeracji, przyjęto dokumenty, o których mowa w § 3 ust.1 rozporządzenia Ministra Gospodarki Morskiej i Żeglugi Śródlądowej z dnia 27 lipca 2018 r. w sprawie sposobu wyznaczania obszarów i granic aglomeracji tj.: studium uwarunkowań i kierunków zagospodarowania przestrzennego gminy Powidz, przyjętego uchwałą nr V/33/19 Rady Gminy Powidz z dnia 13.03.2019r.

Wielkość aglomeracji przekracza 2000 RLM, a zatem spełnia wymogi określone w art. 86 ust. 1 ustawy Prawo wodne.

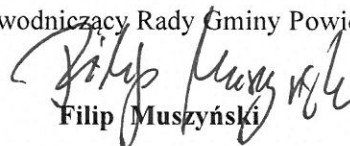
Wszystkie wymienione w uchwale nazwy miejscowości są zgodne z wykazem urzędowych nazw miejscowości.

Niniejsza uchwała ustala granice i obszar aglomeracji Powidz.

Uchwała nie narusza obowiązków gminy w zakresie odprowadzania i oczyszczania ścieków komunalnych wynikających z przepisów o samorządzie gminnym.

Rada Gminy Powidz podejmuje niniejszą uchwałę po uzgodnieniu z Państwowym Gospodarstwem Wodnym Wody Polskie Dyrektorem Zarządu Zlewni w Kole oraz Regionalną Dyрекcją Ochrony Środowiska w Poznaniu.

Przewodniczący Rady Gminy Powidz



Filip Muszyński