

**UCHWAŁA NR .....**  
**RADY GMINY POWIDZ**

z dnia 3 grudnia 2020 r.

**w sprawie przyjęcia Soleckiej Strategii Rozwoju Sołectwa Charbin w Gminie Powidz  
na lata 2020-2025**

Na podstawie art. 18 ust. 2 pkt. 6 ustawy z dnia 8 marca 1990 r. o samorządzie gminnym (Dz. U. z 2020 r., poz. 713 ze zm.), Rada Gminy Powidz uchwala, co następuje:

§ 1. Przyjmuje się Solecką Strategię Rozwoju Sołectwa Charbin w Gminie Powidz na lata 2020-2025, która stanowi załącznik do niniejszej uchwały.

§ 2. Wykonanie uchwały powierza się Wójtowi Gminy Powidz.

§ 3. Uchwała wchodzi w życie z dniem podjęcia.

Przewodniczący Rady Gminy  
Powidz

**Filip Muszyński**

RADCA PRAWNY

*Mateusz Kownacki*

Wójt  
*Jakub Gwit*

Załącznik  
do uchwały Nr .....  
Rady Gminy Powidz  
z dnia 3 grudnia 2020r.



# SOŁECKA STRATEGIA ROZWOJU SOŁECTWA CHARBIN



w Gminie Powidz na lata 2020-2025

Dorota Kołacińska, Marzena, Migdał, Karolina Stolka,  
Agnieszka Chmielecka, Hanna Bełdzikowska

Dokument sporządzony przez przedstawicieli

Grupy Odnowy Wsi (*imię i nazwisko*):

z udziałem moderatorów:

Anita Kubicka, Niny Kropidłowskiej

Luty 2020 r.

WPROWADZENIE.....	3
KARTA DIAGNOZY ZAAWANSOWANIA ODNOWY WSI.....	4
SPRAWOZDANIE Z WIZJI W TERENIE .....	7
ANALIZA ZASOBÓW .....	10
ANALIZA SWOT.....	17
ANALIZA POTENCJAŁU.....	20
WIZJA WSI .....	22
PROGRAM DŁUGOTERMINOWY ODNOWY WSI .....	23
PROGRAM KRÓTKOTERMINOWY ODNOWY WSI NA OKRES 12 MIESIĘCY .....	28

Niniejszy dokument powstał w wyniku prac zespołu osób członków Grupy Odnowy Wsi - **sołectwa Charbin**, biorących udział w warsztatach w sali narad Urzędu Gminy Powidz dniach 31 stycznia i 1 lutego 2020 r. w ramach programu „Wielkopolska Odnowa Wsi 2013-2020” - na zlecenie Gminy Powidz.

- W toku prac nad strategią rozwoju wsi zrealizowano następujące etapy:  
Moderatorzy w osobach Anita Kubicka, Nina Kropidłowska dokonały wizji wsi,
- ✓ poznały zasoby wsi [dok. fot.],
  - ✓ poznały grupę odnowy wsi,
  - ✓ wykonały karty diagnozy.
  - ✓ ustaliły cechy wyróżniające - na podstawie analizy zasobów,
  - ✓ dokonano analizy SWOT - analiza mocnych i słabych stron wsi oraz szans i zagrożeń płynących z otoczenia,
  - ✓ określony został potencjał rozwojowy: w systemie kluczowych obszarów odnowy wsi: standard, jakość, byt, tożsamość,
  - ✓ sformułowano wizję wsi (hasłowa i opisowa) - z wykorzystaniem cech wyróżniających w odniesieniu do kluczowych obszarów odnowy wsi.
  - ✓ zbudowano plan odnowy wsi – tzw. sołeckiej strategii rozwoju (program długoterminowy na okres ok. 5 lat, wyczerpuje treść wizji, wykorzystuje cechy wyróżniające, eliminuje bariery),
  - ✓ zbudowany został program krótkoterminowy (na okres 1 roku).



Warsztaty z budowania Sołeckiej Strategii Rozwoju Wsi 31 stycznia i 1 lutego 2020 r.

## KARTA DIAGNOZY ZAAWANSOWANIA ODNOWY WSI

wraz ze sprawozdaniem z wizji w terenie

Gmina: Powidz

Sołectwo: Charbin

Liczba mieszkańców: 124

Faza odnowy	Zakres działań	*	Rozwój organizacyjny	*	Sterowanie rozwojem	*
A Inicjalna	brak działań		istnieje tylko rada sołecka			
	działania fragment. lub dotyczące wąskiej grupy	x	rozproszone działania organizacji	x	brak planowania działań w wymiarze całej wsi	x
	działania spontaniczne	x				
	porządkowanie wsi		zawiązana grupa odnowy wsi	x	opracowanie planu i programu odnowy dla całej wsi	
B Początkowa	projekty startowe (z programu krótkoterminowego)	x				
	przekonywanie mieszkańców do idei odnowy wsi i integrowanie wokół pierwszych przedsięwzięć		podjmuje się kroki na rzecz skoordynowania działań organizacji we wsi	x	planowanie w krótkim horyzoncie czasowym	x
	różnorodne projekty (z programu długoterminowego) nastawione na usunięcie podstawowych barier i zaspokojenie głównych potrzeb		liczna grupa odnowy wsi (skupia przedstawicieli organizacji i instytucji)		systematyczne planowanie działań, (np. roczne plany rzeczowo-finansowe, kalendarze imprez)	

C Zaawansowana	pobudzenie mieszkańców do odnowy własnych posesji		związane stowarzyszenie na rzecz rozwoju (odnowy) wsi	wykorzystywanie gminnych instrumentów wsparcia	x
				skoordynowane działania organizacji obecnych we wsi	proste instrumenty komunikacji wewnętrznej
	projekty jakościowo zmieniające kluczowe obszary życia oraz kształtujące strukturę wsi		„koalicja” organizacji i instytucji na rzecz odnowy wsi	projektowanie działań (projekty)	
				pozyskiwanie środków zewnętrznych	
	projekty wyróżniające wieś, kształtuje się centrum wiejskie		liczne stowarzyszenie odnowy wsi	systematyczne planowanie rozwoju (aktualizowanie planu i programu odnowy wsi)	
	powszechne zaangażowanie mieszkańców w projekty publiczne		animacja aktywności poszczególnych grup mieszkańców	rozwinięta komunikacja wewnętrzna	
	powszechna odnowa prywatnych posesji		stowarzyszenie odnowy wsi instytucją rozwoju lokalnego (Centrum Aktywności Lokalnej)	promocja wsi	
D Caféscio	lokalnie oraz regionalnie powiązane ze sobą projekty wywołujące efekt synergiczny (nacisk na tworzenie miejsc pracy)		kompleksowe i szczegółowe planowanie przestrzenne		





### Sprawozdanie z wizji w terenie

Wizję lokalną przeprowadzono w sołectwie Charbin dnia 31.01.2020 r.

Uczestnicy: Hanna Beldzikowska - sołtys, Anita Kubicka, Nina Kropidłowska – moderatorzy.

**Charbin** - sołectwo położone w województwie wielkopolskim, w powiecie słupeckim, w gminie Powidz. Główny szlak komunikacyjny we wsi to droga gminna, utwardzona za pomocą masy bitumicznej, znajduje się tu ciąg komunikacyjny- chodnik oraz oświetlenie. Zabudowę w sołectwie stanowią dwa bloki oraz kilkanaście domów jednorodzinnych, usytuowane w większości w zwartej formie. Cecha charakterystyczną dla sołectwa są pola uprawne, bogata fauna i flora. Mieszkańcy mają dostęp do jeziora Niedzięgiel (Skorzecińskiego). Znajdziemy tu również zabytkowy dwór wraz z budynkami gospodarczymi. W sołectwie Charbin znajduje się przydrożny krzyż o który mieszkańcy dbają. Do dyspozycji społeczności jest także plac zabaw oraz boisko do piłki nożnej, piłki siatkowej plażowej. Obecnie w dyspozycji sołectwa jest również działka w centrum Charbina, nie zagospodarowana, którą można wykorzystać pod budowę świetlicy wiejskiej.

W Charbinie mieszkańcy utrzymują się z pracy w ościennych firmach, gospodarstwa rolne stanowią tu niewielki odsetek. Sołectwo korzysta z wsparcia Gminy. Nie funkcjonuje tu żadna organizacja pozarządowa. Wszelkie działania podejmowane są przez Radę Solecką i grupy nieformalne.

Z przeprowadzonej wizji w terenie sporządzono dokumentację fotograficzną (płyta CD).  
*Data: 31.01.2020r.*

*Sporządziły: Anita Kubicka, Nina Kropidłowska*

**Z przeprowadzonej wizji w terenie sporządzono dokumentację fotograficzną.**





Plac zabaw



Boisko do piłki nożnej



Główna ulica w sołectwie



Zabytkowy pałac



Zabytkowe budynki gospodarcze



Zaniedbany staw



Przydrożny krzyż na wjeździe do sołectwa

## ANALIZA ZOSOBÓW

Zasoby – to wszelkie elementy materialne i niematerialne wsi i otaczającego obszaru, które mogą być wykorzystane obecnie lub w przyszłości w budowaniu bądź realizacji publicznych bądź prywatnych przedsięwzięć odnowy wsi.

ANALIZA ZASOBÓW – CZĘŚĆ I wieś: CHARBIN					
RODZAJ ZASOBU *		Opis (nazwanie) zasobu jakim wieś dysponuje	Znaczenie zasobu (odpowiednio wstaw X)		
			Małe	Duże	Wyróżniające
PRZYRODNICZY	walory krajobrazu, rzeźby terenu	Sołectwo Charbin to teren nizinny, pagórkowaty, przeważają tu pola uprawne i łąki.	X		
	stan środowiska	Powietrze w sołectwie jest czyste, w okresach jesienno-zimowych duże zanieczyszczenie powietrza atmosferycznego pyłami i spalinami emitowanymi przez mieszkańców spalających śmieci.	X		
	walory klimatu	Klimat umiarkowany, z rzadkimi anomaliami pogodowymi. W okresie letnim występują dotkliwe susze.	X		
	walory szaty roślinnej	Las mieszany – świerki, sosny, olszyny. Pola uprawne zajmują 60% powierzchni sołectwa		X	
	cenne przyrodniczo obszary lub obiekty	Skupiska krzewów – miejsce siedlisk dla saren, zwierząt leśnych, urokliwe zniżenia terenu.		X	
	świat zwierzęcy (ostoje, siedliska)	Bardzo duże siedliska żurawi i gęsi.			X
	wody powierzchniowe (cieki, rzeki, stawy)	Sołectwo ma dostęp do jeziora Niedzięgiel. W Charbinie znajduje się wyspa Znicz która jest ostoją dla zwierząt.			X

SOLECKA STRATEGIA ROZWOJU dla sołectwa Charbin w gminie Powidz wypracowana przez GOW na warsztatach w ramach programu UMWW - „Wielkopolska Odnowa Wsi 2013-2020”

		W centrum wsi jest stawek.			
	wody podziemne	Występuje jedna studnia głębinowa.		X	
	gleby	Klasa gleb w większości V i VI	X		
	kopaliny	Pozostałości – torfniki Niewielkie złoża – torfu.	X		
	walory geotechniczne	Pozostałości po wydobyciu torfu, stawy torfowe.	X		
KULTUROWY	walory architektury	Zabudowa zwarta przy drodze, 2 bloki wielorodzinne oraz domy jednorodzinne.			X
	walory przestrzeni wiejskiej publicznej	Boisko sportowe, plac zabaw, figura – krzyż na obrzeżach wsi, miejsce rekreacji dla mieszkańców w sąsiedztwie bloków do zagospodarowania			X
	walory przestrzeni wiejskiej prywatnej	Dwa bloki, domy jednorodzinne, zadbane posesje. Plaża, miejsce na ognisko przy plaży.			X
	zabytki i pamiątki historyczne	Dworek z 1869 r. w stylu neoklasycystycznym wpisany do rejestru zabytków w 1984 r. Obecnie w rękach prywatnych. Figura – krzyż, stara zabytkowa kuźnia.			X
	osobliwości kulturowe				
	miejsca, osoby i przedmioty kultu	Przydrożny krzyż, Artur Czermiński – wójt gminy Powidz rozstrzelany przez Niemców w 1941r. w Małej Górcie		X	
	święta, odpusty, pielgrzymki	Zawody wędkarskie od 15 lat, dzień dziecka połączony z festynem rodzinnym, dożynki sołeckie.			X
	tradycje, obrzędy, gwara	Świecenie potraw, organizowanie okolicznościowych spotkań np. na walentynki, dzień kobiet, andrzejki, karnawałowe, wszystkie tradycje które wieś kultywuje.			X
	legendy, podania i fakty historyczne	Legenda o zatopionej karecie		X	
	przekazy literackie				
ważne postacie i	Artur Czermiński – Wójt				

	przekazy historyczne	gminy Powidz, Barbara Walewska – harcmistrz Polski Ludowej, lokalna literatka, społecznik,		X	
	specyficzne nazwy	Probostwo – torfniki, Kacze dolki,		X	
	specyficzne potrawy	Rybne – liny w sosie koperkowo- śmietanowym, filety w płoci w zalewie octowej, okoń smażony na głębokim tłuszczu, leszcz w zlewie octowej z anansem, zupa rybna, słodkie wypieki: baby drożdżowe, serniki, szarlotki, ciasta tortowe		X	
	dawne zawody	Krawcowa, stolarz,		X	
	zespoły artystyczne, twórcy	Chórki dziecięce	X		
<b>ANALIZA ZASOBÓW – CZĘŚĆ II</b>					
<b>RODZAJ ZASOBU</b>		<b>Opis (nazwanie) zasobu jakim wieś dysponuje</b>	<b>Znaczenie zasobu (odpowiednio wstaw X)</b>		
			<b>Małe</b>	<b>Duże</b>	<b>Wyróżniające</b>
<b>OBIEKTY I TERENY</b>	działki pod zabudowę mieszkaniową	Obszar ok.100 ha, możliwości do zagospodarowania terenów na działki mieszkaniowe.			X
	działki pod domy letniskowe	Są dostępne.	X		
	działki pod zakłady usługowe i przemysł	Prywatny zakład rolny, zabudowa po inwentarska przy zabytkowym dworku, stara zabytkowa kuźnia.		X	
	pustostany mieszkaniowe	Pojedyncze budynki prywatne na sprzedaż, prywatny dworek w remoncie pod nadzorem konserwatora zabytków.	X		
	pustostany poprzemysłowe				
	tradycyjne nieużytkowane obiekty gospodarskie (stodoły, spichlerze, kuźnie,	Zabytkowa kuźnia, spichlerz, stodoła.		X	

	młyny, itp.)				
INFRASTRUKTURA SPOLECZNA	placze publicznych spotkań, festynów	Teren przy blokach, plac zabaw; boisko sportowe, teren plaży nad jeziorem Niedzięgiel, łąka przy jeziorze.			X
	sale spotkań, świetlice, kluby	Dom prywatny p. soltys.	X		
	miejsca uprawiania sportu	Boiska: sportowe do gry w piłkę nożną i siatkową, do kosza, do badmintonu.			X
	miejsca rekreacji	Plac zabaw,			X
	ścieżki rowerowe, szlaki turystyczne	Ścieżki rowerowe – szlak turystyczny zielony wokół jeziora Niedzięgiel, ścieżki piesze.			X
	szkoły				
	przedszkola				
	biblioteki				
	placówki opieki społecznej				
	placówki służby zdrowia				
INFRASTRUKTURA TECHNICZNA	wodociąg, kanalizacja	Na terenie całego sołectwa są dostępne wodociągi i kanalizacja.			X
	drogi (nawierzchnia, oznakowanie oświetlenie)	<b><u>DROGI GMINNE</u></b> -gminna(asfalt –wymaga remontu o dł. 2,5 km , braki w oświetleniu) Gruntowe: - droga gruntowa w kierunku m. Ługi , - droga gruntowa Charbin – Słozewy, - droga gruntowa Charbin – Przybrodzin - droga gruntowa w kierunku plaży i jeziora Niedzięgiel – przy brzegu jeziora		c	
	chodniki, parkingi,	Plac manewrowy przy blokach. Parkingi i chodniki przy blokach wielorodzinnych oraz chodnik przy drodze asfaltowej.			X

	sieć telefoniczna i dostępność Internetu	Internet światłowodowy dostępny dla 80% mieszkańców- nie jest obecnie jeszcze dostępny. Telefonia komórkowa czasami ma problem z zasięgiem z uwagi na bliskość Bazy wojskowej.		X	
	telefon komórkowa	100 % dostępności, jakość zasięgu operatorów komórkowych – dobra, zakłócenia powodowane lotami samolotów.	X		
	internet szerokopasmowy	Podłączony do 80% mieszkańców.	X		
	transport publiczny: a) kolej (przystanki)				
	b) autobus (przystanki)	Przystanek autobusowy na potrzeby komunikacji szkolnej	X		
	inne				
<b>ANALIZA ZASOBÓW – CZĘŚĆ III</b>					
RODZAJ ZASOBU		Opis (nazwanie) zasobu jakim wieś dysponuje	Znaczenie zasobu (odpowiednio wstaw X)		
			Małe	Duże	Wyróżniające
<b>GOSPODARKA I ROLNICTWO</b>	miejsca pracy (gdzie, ile?)	Pojedyncze gospodarstwa rolne w sołectwie.	X		
	znane firmy produkcyjne i zakłady usługowe i ich produkty	Gospodarstwo Rolne M. Matuszak	X		
	gastrologia				
	miejsca noclegowe				
	gospodarstwa rolne	1 gospodarstwo rolne o powierzchni 100 ha.		X	
	uprawy hodowle	Zboża, kukurydza, ziemniaki, kwiaty ozdobne, krzewy ozdobne.		X	
	możliwe do wykorzystania odpady produkcyjne	Obornik – naturalne nawożenie, kompostowniki.		X	
	zasoby odnawialnych energii				

ŚRODKI FINANSOWE I POZYSKIWANIE FUNDUSZY	środki udostępniane przez gminę	Fundusz sołecki, gminne konkursy grantowe, realizacja wniosków do budżetu gminy.			X
	środki wypracowywane	Zbiórki, sprzedaż fantów, organizacja imprez, środki zewnętrzne pozyskane przez gminę i przez sołectwo, środki sponsorów			X
MIESZKAŃCY ( KAPITAŁ SPOŁECZNY I LUDZKI)	autorytety i znane postacie we wsi	Barbara Walewska, sołtys			X
	krajanie znani w regionie, w kraju i zagranicą	Tina Wieczorek - malarka	X		
	osoby o specyficznej lub ważnej dla wiedzy i umiejętnościach, m.in. studenci	Sportowiec triathlonista – Michał Wasztyl, grupa morsów	X		
	przedsiębiorcy, sponsorzy	Firmy Usługowo-Budowlane, Wykończeniowe		X	
	osoby z dostępem do Internetu i umiejętnościach informatycznych	Wszyscy mieszkańcy mają zapewniony dostęp do Internetu, jednak jakość sygnału jest zróżnicowana	X		
	pracownicy nauki				
	związki i stowarzyszenia	Obecnie nie funkcjonuje żadna organizacja pozarządowa w sołectwie.			X
	kontakty zewnętrzne (np. z mediami)	Gazeta Słupecka, Kurier Słupecki, portal TwojaSłupca, radio Września, Radio Poznań		X	
współpraca zagraniczna i krajowa	Z gminą Powidz, powiatem słupeckim, ościennymi sołectwami i z lokalnymi stowarzyszeniami : Towarzystwo Przyjaciół Powidza, ze sportowymi – Libero, z Klubem Seniora.		X		
JE DOSTĘPNE	publikatory, lokalna prasa	Gminny Biuletyn Informacyjny Nasze Sprawy, wydawnictwo TPP „Powidz wczoraj i dziś”, album Powidzki Park Krajobrazowy, wystawy fotograficzne –			X



		plenery Chrabina i okolic , promocja solectwa podczas impres powiatowych.			
	książki, przewodniki	Album Powidzki Park Krajobrazowy, Przewodnik „Powidz. Perła w koronie”, mapa Gminy Powidz		X	
	strony www	Strona gminy powidz.	X		

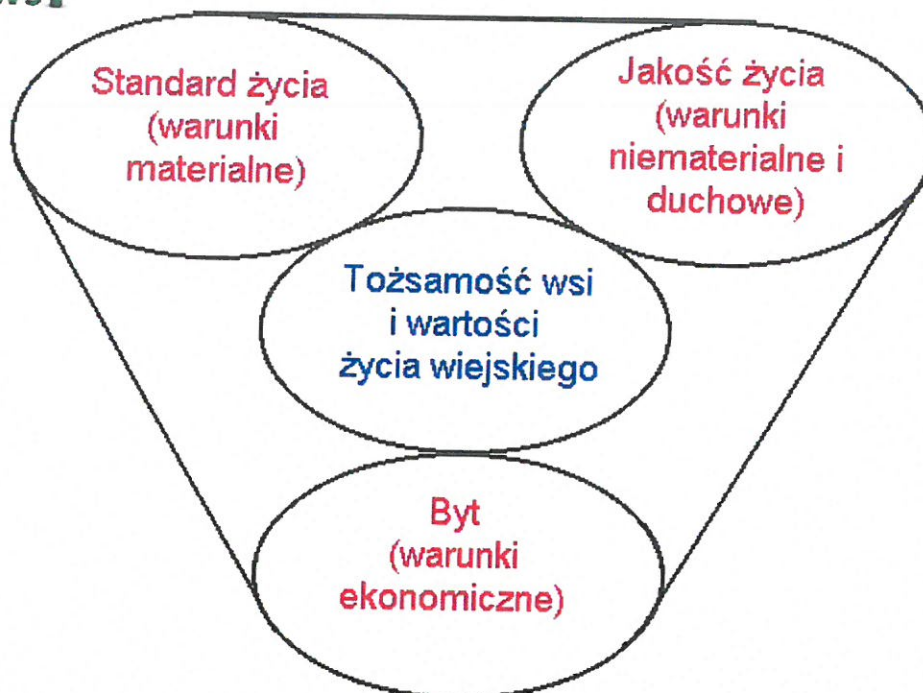
Obszar analizy SWOT: Określenie uwarunkowań, które będą wzięte pod uwagę przy realizacji konkretnych działań.

Wśród uwarunkowań powinniśmy uwzględnić:

- nasze mocne strony (ludzie, środki, tradycja i in.), na których opieramy konkretne działania,
- nasze słabe strony, które mogą utrudnić osiągnięcie sukcesu,
- korzystne uwarunkowania zewnętrzne, które możemy wykorzystać,
- zewnętrzne zagrożenia, które mogą utrudnić, a nawet uniemożliwić realizację niektórych zamierzeń

<p><b>SILNE STRONY</b> (atuty wewnętrzne)</p>	<p><b>SŁABE STRONY</b> (słabości wewnętrzne)</p>
<ol style="list-style-type: none"> <li>1. Zabytkowy dworek, T</li> <li>2. Przydrożny krzyż, T</li> <li>3. Aktywni mieszkańcy, J</li> <li>4. Organizacja stałych wydarzeń w sołectwie, J</li> <li>5. Położenie nad jeziorem Niedziegiel, J</li> <li>6. Dostęp do plaży, J</li> <li>7. Dobra organizacja mieszkańców, J</li> <li>8. Korzystne warunki do rozwoju agroturystyki, B</li> <li>9. Młode społeczeństwo, J</li> <li>10. Fundusz sołecki, B</li> <li>11. Boisko sportowe, S</li> <li>12. Plac zabaw, S</li> <li>13. Wolne tereny gminny do zagospodarowania, S</li> <li>14. Bogate siedliska kaczek i żurawi, J</li> <li>15. Duży potencjał turystyczny, B</li> <li>16. Celebrowanie lokalnej kuchni – potrawy rybne, T</li> <li>17. Bliska odległość do centrum gminy do Powidza, B</li> <li>18. Aktywny sołtys, J</li> </ol>	<ol style="list-style-type: none"> <li>1. Brak miejsc pracy, B</li> <li>2. Brak świetlicy wiejskiej, S</li> <li>3. Niedostateczna ilość ścieżek pieszych i rowerowych, S</li> <li>4. Niedostateczna ilość oświetlenia ulicznego, S</li> <li>5. Niedoposażone boisko sportowe, S</li> <li>6. Niedoposażony plac zabaw, S</li> <li>7. Nieutwardzony plac przy bloku i parkingu, S</li> <li>8. Nieogrodzone w pełni boisko, S</li> <li>9. Zły stan techniczny drogi gminnej do Powidza, S</li> <li>10. Niedostateczna ilość chodników, S</li> <li>11. Słaby zasięg sieci komórkowej, J</li> <li>12. Brak organizacji pozarządowej w sołectwie, J</li> <li>13. Zaniedbany staw w centrum sołectwa, J</li> </ol>

<b>SZANSE</b> (okazje zewnętrzne płynące z otoczenia)	<b>ZAGROŻENIA</b> (zagrożenie płynące z otoczenia)
1. Udział w programie Wielkopolska Odnowa Wsi, B 2. Pozyskanie inwestorów zewnętrznych, B 3. Nawiązanie współpracy z LGD Unia Nadwarciańska, B 4. Rozwój szlaków turystycznych, S 5. Budowa nowej drogi - obwodnicy Ługi – Charbin – Smolniki, S 6. Rozbudowa bazy amerykańskiej. Potencjalne miejsca pracy i związany z tym rozwój przedsiębiorczości, B 7. Stworzenie Koła Gospodyń Wiejskich, J 8. Powstanie nowych gospodarstw agroturystycznych, B	1. Degradacja środowiska naturalnego, J 2. Zwiększenie natężenia ruchu poprzez budowę nowej drogi obwodnicy Ługi – Charbin – Smolniki, J 3. Zagrożenie związane z używaniem rolniczych oprysków, J 4. Rozbudowa bazy amerykańskiej, zagrożenie związane z zapewnieniem bezpieczeństwa, J 5. Hałas związany z sąsiedztwem lotniska, J 6. Pogłębiająca się rokrocznie susza. Niska opłacalność produkcji, B 7. Migracja za pracą, B 8. Brak komunikacji publicznej, J



**Kategorie analizy potencjału rozwojowego ( 4 sfery/aspekty życia):**

- **Standard życia:** Infrastruktura techniczna i społeczna w przestrzeni publicznej (ilość, dostępność i stan), np.: drogi, chodniki, parkingi, oświetlenie uliczne, wodociąg, kanalizacja, sieć telefoniczna, dostęp do Internetu, świetlica, dom kultury, boisko, plac zabaw dla dzieci, przedszkole, szkoła, biblioteka, placówki usługowe, infrastruktura, wyposażenie oraz stan posesji i budynków
- **Jakość życia:** Relacje sąsiedzkie współpraca sąsiedzka, życzliwość, akceptacja postaw aktywnych, poczucie współuczestnictwa i współtworzenia, możliwość samorealizacji, oferta kulturalna, edukacyjna, wypoczynku i rekreacji oraz życia społecznego, poziom samoorganizacji społecznej, poczucie bezpieczeństwa, zagrożenia, dostępność komunikacyjna, zaopatrzenie w towary i usługi, stan środowiska, poziom wykształcenia.
- **Byt:** Rozstrzygnięcia planistyczne, wsparcie postaw przedsiębiorczych, zorganizowanie przedsiębiorców producentów rolnych, usługi i produkcja, produkty, możliwości pozyskiwania dochodu przez społeczność lokalną na cele publiczne, promocja.
- **Tożsamość wsi:** Kultura, tradycje, obyczaje, gwara, kultywowanie i rozwijanie poczucia wspólnoty, wzorce wychowawcze i więź międzypokoleniowa, uroczystości i rocznice, lokalny kult, pamięć o wybitnych mieszkańcach i wydarzeniach, lokalny, indywidualny styl osadnictwa i budownictwa, krajobraz kulturowy i przyrodniczy, charakterystyczne elementy architektury i urządzenia przestrzeni publicznej, tradycyjne uprawy i hodowle, lokalna kuchnia i potrawy, tradycyjne zawody, szczególne formy pomocy sąsiedzkiej i zaangażowania w sprawy publiczne.

## Analiza potencjału rozwojowego sołectwa Charbin

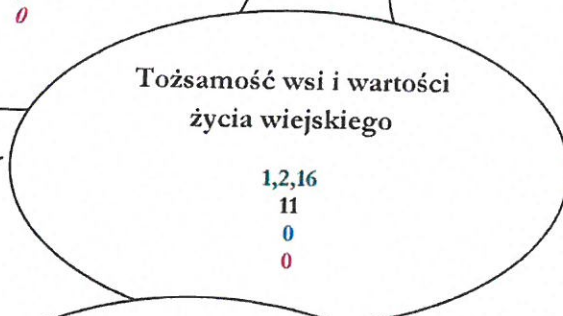
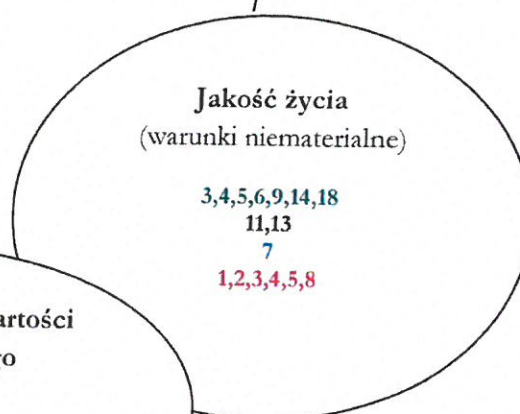
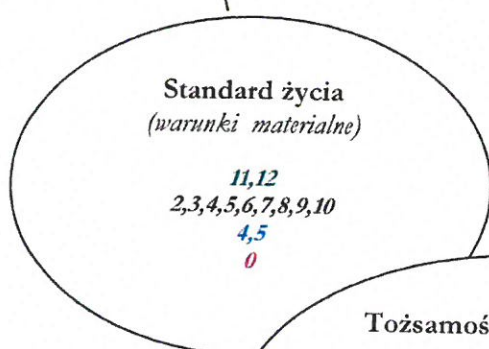
silne strony	szanse
słabe strony	zagrożenia

2	2
9	0

7	1
2	6

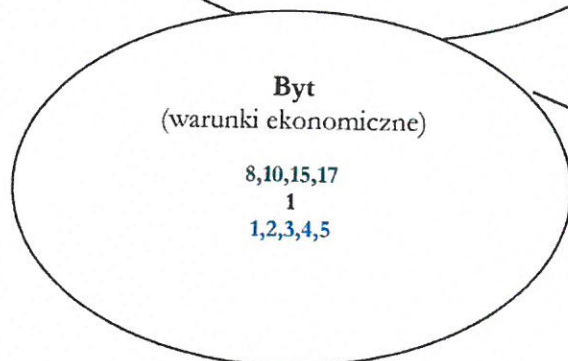
(-/+)

(+/-)



3	0
0	0

(+/=)



4	5
1	2

(+/+)



Z analizy potencjału rozwojowego wynika, że:

**Standard:** Jest to najsłabszy obszar wskazany przez mieszkańców sołectwa Charbin. W sołectwie jest wiele braków zwłaszcza w zakresie infrastruktury społecznej. Mieszkańcy wskazują konieczne do podjęcia działania aby stworzyć niezbędną infrastrukturę z której będą mogli wspólnie korzystać (świetlicę, altanę, wyposażone boisko i plac zabaw). Mieszkańcom doskwiera zwłaszcza w okresie jesienno-zimowym brak miejsca do spotkań.

**Zalecenia:** W obszarze standardu ważne jest programowanie długoterminowe. Warto wesprzeć sołectwo środkami zewnętrznymi. Mieszkańcy powinni podjąć działania prowadzące do aplikowania o środki na rozwój infrastruktury. Środki na ten cel można pozyskać z Programu Wielkopolska Odnowa Wsi.

**Jakość:** Obszar jakości życia jest najsilniejszą stroną sołectwa Charbin. Mieszkańcy wykazują tu w okresie letnim dużą aktywność. Organizowane są tu bowiem liczne wydarzenia i imprezy integrujące mieszkańców. Dużym atutem sołectwa jest dostęp do jeziora i plaży, bogata fauna i flora, to wszystko umożliwia wykorzystanie przez mieszkańców tych zasobów w pełni.

**Zalecenia:** Mieszkańcy sołectwa powinni pielęgnować wzajemne relacje i kontynuować spotkania. Z uwagi na to, że mieszkańcy sołectwa to w większości ludzie młodzi zaleca się organizację zajęć dla dzieci, zabawy, lokalne festyny. Warto pomyśleć o stałych zajęciach dla mieszkańców i wykorzystaniu terenu do rekreacji. W podejmowane działania włączyć można młodzież i dzieci aby uczyć ich integracji i współpracy.

**Byt:** Obszar wsi który dobrze rokuje. Mieszkańcy widzą u siebie wiele możliwości na rozwój i potencjalne źródła dochodów. Brakuje tu zakładów pracy, potencjalnych inwestorów.

**Zalecenia:** Mieszkańcy sołectwa powinni zintensyfikować działania nakierowane na rozwój przedsiębiorczości, otwarcie nowych gospodarstw agroturystycznych. Warto organizować szkolenia, stworzyć ofertę dla potencjalnego inwestora.

**Tożsamość:** W sołectwie Charbin obszar tożsamości wsi i wartości życia wiejskiego jest obszarem dodatnim. Mieszkańcy kultywują tu lokalne tradycje zwłaszcza potrawy rybne, które wspólnie serwowane są podczas lokalnych wydarzeń i imprez. Sołectwo na swoim terenie ma zabytkowy dworek, który mimo iż w rękach prywatnych może stać się elementem wyróżniającym dla sołectwa.

**Zalecenia:** Wskazane jest aby popularyzować lokalne potrawy. Do promocji sołectwa można wykorzystać potencjał do gotowania tradycyjnych potraw z ryb. Mieszkańcy mają w planach założenie Koła Gospodyń Wiejskich, doskonale może ono promować potrawy rybne. Warto także spisać historię sołectwa.

### WIZJA WSI (hasłowa i opisowa):

WIZJA WSI: Wizja oznacza obraz przyszłego stanu jednostki, będący wyobrażeniem pożądanej przyszłości, zawierająca syntetyczny opis dążeń i aspiracji społeczności”

### CECHY DOBREJ WIZJI:

- ✓ oddaje zbiorowe marzenia i oczekiwania co do przyszłości wsi (ludzie będą się z nią identyfikować),
- ✓ jest realna (osiągalna), bazuje na posiadanych ATUTACH, nie abstrahuje od BARIER,
- ✓ wzmacnia czynniki wyróżniające wieś,
- ✓ zawiera dźwignię rozwojową -> wskazuje mechanizm zdolny powodować rozwój wsi w zakładanym stopniu i skali,
- ✓ zawiera przyszłe funkcje wsi.

### Wizja hasłowa:

**Charbin –powiew bryzy jeziornej z pomysłowością, tradycją i nowoczesnością.**

### Wizja opisowa:

Charbinie żyją aktywni, pomysłowi, młodzi, otwarci na rozwój swego sołectwa mieszkańcy. Dbają o lokalne tradycje promując potrawy rybne. Wszyscy angażują się w realizację potrzeb sołectwa. Centrum rekreacji stanowi doskonale wyposażona świetlica i z pełnym zagospodarowaniem terenem wokół. Bogata infrastruktura techniczna daje mieszkańcom poczucie bezpieczeństwa i ładu przestrzennego. Wizytówką sołectwa są gospodarstwa agroturystyczne, które oferują odpoczynek nad jeziorem w ciszy i na łonie natury.

Wizja hasłowa: Charbin –powiew bryzy jeziorniej z pomysłowością, tradycją i nowoczesnością.

I. Plan rozwoju		II. Program rozwoju	
1. CELE Co trzeba osiągnąć by urzeczywistnić wizję naszej wsi?	2. Co nam pomoże osiągnąć cele? (zasoby, silne strony, szanse)  ZASOBY których użyjemy ATUTY  Silne strony i szanse jakie wykorzystamy	3. Co nam może przeszkodzić? (słabe strony, zagrożenia)  BARIERY Słabe strony jakie wycinujemy Zagrożenia jakich unikamy	Projekty, przedsięwzięcia jakie wykonamy?
<b>A. TOŻSAMOŚĆ WSI I WARTOŚCI ŻYCIA WIEJSKIEGO</b>			
1. Kulturowanie i promocja lokalnych tradycji i obyczajów.	Teren pod rekreację przy boisku i placu zabaw, krzyż, pracownice mieszkańców, sołtys, zdolności organizacyjne czasu wolnego, obyczaje, tradycje	Niedostateczna ilość środków finansowych	1.1 Organizacja imprez integracyjnych związanych z lokalnymi potrawami- potrawy z ryb pod każdą postacią 1.2. Organizacja warsztatów kulinarnych 1.3 Zakup strojów regionalnych 1.4 Lokalne święto ryby 1.5 Odrastawianie krzyża 1.6 Warsztaty z rękodzieła

SOLECKA STRATEGIA ROZWOJU dla sołectwa Charbin w gminie Powiśle wypracowana przez GOW na warsztatach w ramach programu UMWW - „Wielkopolska Odnowa Wsi 2013-2020”



2. Wykorzystanie potencjału przyrodniczego i historycznego			2.1 Tablice informacyjne o zabytkach i ciekawych obiektach w sołectwie 2.2 Powstanie ścieżki przyrodniczej
<b>B. STANDARD ŻYCIA</b>			
1. Poprawa infrastruktury społecznej	Plac pod świetlicę wiejską, plac przy boisku i placu zabaw, zaniechany staw, aktywni mieszkańcy, sołtys, dobra współpraca z gminą,	Brak środków finansowych	<p>1.1 Utwardzenie dróg gruntowych 1.2 Budowa gazociągu 1.3 Poprawa zasięgu telefonii komórkowej 1.4 Posadowienie kontenera pełniącego rolę świetlicy wiejskiej 1.5 Doposażenie boiska wielofunkcyjnego 1.6 Ogródenie boiska sportowego 1.7 Budowa Otwartej Strefy Aktywności – siłownia 1.7 Budowa altany 1.8 Powstanie skwerów zieleni w sołectwie 1.9 Oczyszczenie i modernizacja stawu w sołectwie 1.10 Remont przepompowni ścieków</p> <p>2.1 Zakup nagłośnienia do świetlicy wiejskiej 2.2 Zakup sprzętu audiowizualnego do świetlicy 2.3 Wyposażenie kuchni w</p>

<p>2. Poprawa warunków do integracji i organizacji spotkań</p> <p>3. Poprawa warunków bezpieczeństwa poprzez rozbudowę istniejącej infrastruktury</p> <p>4. Dbalność o środowisko</p>			<p>światlicy</p> <p>2.4 Zakup ławek i stolów plenerowych</p> <p>2.5 Zakup namiotu plenerowego</p> <p>2.6 Doposażenie placu zabaw</p> <p>2.7 Zakup przenośnych stolów gastronomicznych</p> <p>2.8 Zakup agregatu prądowórczego</p> <p>2.9 Zagospodarowanie terenu na plaży</p> <p>3.1 Budowa nowych chodników</p> <p>3.2 Posadwienie nowych lamp</p> <p>3.3 Budowa ścieżki rowerowej</p> <p>3.4 Budowa przystanku autobusowego - wiaty</p> <p>4.1 Montaż kolektorów słonecznych</p> <p>4.2 Zakup i posadwienie koszy na śmieci w sołectwie</p> <p>4.3 Zakup pojemników do segregacji śmieci</p>
---	--	--	--

### C. JAKOŚĆ ŻYCIA

<p>1. Poprawa integracji mieszkańców</p> <p>2. Wzrost wiedzy i umiejętności mieszkańców</p>	<p>Chętni i zaangażowani mieszkańcy, plac pod świetlicę wiejską, plac przy boisku, plac zabaw</p>	<p>Niedostateczne środki finansowe, brak wiary w możliwości rozwoju i pozyskania środków finansowych</p>	<p>1.1 Imprezy promujące bezpieczeństwo w tym profilaktyka związana z udzielaniem pierwszej pomocy na plaży</p> <p>1.2 Organizowanie zawodów sportowych i rekreacyjnych</p> <p>1.3 Rajdy rowerowe</p> <p>1.4 Zawody wędkarskie</p> <p>1.5 Dopuszczenie w pomoce dydaktyczne aliany wiejskiej</p> <p>1.6 Dżicin dziecka</p> <p>1.7 Wycieczki, wyjazdy edukacyjne.</p> <p>2.1 Nauka pływania</p> <p>2.2 Organizacja warsztatów edukacyjnych i szkoleń dla dzieci i dorosłych</p> <p>2.3 Kursy z zakresu pierwszej pomocy</p> <p>2.4 Edukacja ekologiczna mieszkańców</p>
<h3>D. BYT</h3>			
<p>1. Rozwój przedsiębiorczości na terenie sołectwa</p>	<p>Wykorzystanie otwartości i dialogu z władzami gmin, mieszkańcami i przedsiębiorcami, aktywni mieszkańcy</p>	<p>Niedostateczne środki finansowe</p>	<p>1.1 Prowadzenie szkoleń z prowadzenia gospodarstw agroturystycznych</p>

<p>2. Promocja sołectwa</p>			<p>1.2 Szkolenia z pisania wniosków o dofinansowanie do działalności gospodarczej</p> <p>2.1 Zakup wiatczy dla miejscowości</p> <p>2.2 Zakup rollupu</p> <p>2.3 Wydanie ulotek promujących działalność sołectwa</p> <p>2.4 Strona internetowa sołectwa</p>
-----------------------------	--	--	--

**PROGRAM KRÓTKOTERMINOWY ODNOWY WSI na OKRES 12 miesięcy**

Kluczowy problem	Odpowiedź	Propozycje projektu	Czy nas stać na realizację? (tak/nie)		Punktacja	Hierarchia
			Organizacyjnie	Finansowo		
Co nas najbardziej zintegruje	Spędzanie czasu wolnego we wspólnym gronie	Organizacja imprezy promującej lokalne potrawy – Ryba pod każdą postacią	TAK	TAK	3+3+3+3+3=15	III
Na czym nam najbardziej zależy	Poprawie funkcjonalności boiska i placu zabaw już istniejących	Zagospodarowanie terenu przy boisku sportowym – rozbudowa placu zabaw i modernizacja boiska	TAK	NIE	5+5+5+5+5=25	I
Co nam najbardziej przeszkadza?	Brak miejsca do wspólnej integracji	Budowa altany wraz z jej wyposażeniem	TAK	NIE	4+4+4+4+4=20	II

Co najbardziej zmieni nasze życie?	Powstanie miejsca do uprawiania sportu dla dorosłych	Powstanie siłowni zewnętrznej	TAK	NIE	$2+2+2+2+2=10$	IV
Co nam przyjdzie najłatwiej?	Promocja sołectwa.	Zakup namiotu plenerowego, ławek, stołów.	TAK	NIE	$1+1+1+1+1=5$	V
Na realizację jakiego projektu planujemy pozyskać środki zewnętrzne? Z jakich źródeł	Zagospodarowanie terenu przy boisku sportowym – rozbudowa placu zabaw i modernizacja boiska Dofinansowanie z Programu Wielkopolska Odnowa Wsi i funduszu sołectkiego.					

Podpisy przedstawicieli Grupy Odnowy Wsi:  
uczestniczących w przygotowaniu dokumentu:

Dorota Kołacińska ..... *Kołacińska*  
Marzena Migdał ..... *Migdał*  
Karolina Stolka ..... *Stolka*  
Agnieszka Chmielecka ..... *Chmielecka*  
Hanna Beldzikowska ..... *Beldzikowska*

Podpis/podpisy moderatora/ów odnowy wsi:

Anita Kubicka ..... *Anita Kubicka*

Nina Kropidłowska ..... *Nina Kropidłowska*

Załączniki:

1. Listy obecności na warsztatach sołeckich
2. Oświadczenia w sprawie zgody na wykorzystanie wizerunku uczestników warsztatów
3. Dokumentacja zdjęciowa z przeprowadzonej wizji terenowej oraz warsztatów sołeckich (płyta CD lub inny równoważny nośnik elektroniczny).

**Uzasadnienie**

**do uchwały nr .....**

**Rady Gminy Powidz**

**Z dnia .....**

**w sprawie przyjęcia Sołeckiej Strategii Rozwoju Sołectwa Charbin w Gminie Powidz  
na lata 2020-2025**

W dnia 30.1-1.02.2020 r. grupa odnowy wsi Charbin uczestniczyła w cyklu warsztatów szkoleniowych z zakresu opracowania sołeckich strategii rozwoju. Efektem pracy grupy jest opracowany dokument pn.: „Sołeczka Strategia Rozwoju Sołectwa Charbin w Gminie Powidz na lata 2020-2025”.

W dniu 12.02.2020 r. Sołectwo Charbin Uchwałą Zebrania Wiejskiego przyjęło dokument pn. „Sołeczka Strategia Rozwoju Sołectwa Charbin w Gminie Powidz na lata 2020-2025”. Dokument ten zawiera: analizę zasobów miejscowości, analizę SWOT (słabe i mocne strony, szanse i zagrożenia w rozwoju miejscowości), analizę potencjału rozwojowego wsi, plan i program odnowy wsi oraz program krótkoterminowych działań do zrealizowania przez mieszkańców miejscowości.

Sołeczka Strategia Rozwoju jest dokumentem otwartym, który ze względu na zmianę istotnych uwarunkowań zewnętrznych i wewnętrznych wsi może ulec zmianie. Jest to dokument opracowany przez mieszkańców miejscowości.

W tym stanie rzeczy przyjęcie uchwały jest w pełni uzasadnione i konieczne.

Przewodniczący Rady Gminy Powidz

**Filip Muszyński**

RADCA PRAWNY

*Mateusz Kownacki*