

**UCHWAŁA NR
RADY GMINY POWIDZ**

z dnia 3 grudnia 2020 r.

**w sprawie przyjęcia Sołeckiej Strategii Rozwoju Sołectwa Anastazewo w Gminie Powidz
na lata 2020 - 2025**

Na podstawie art. 18 ust. 2 pkt. 6 ustawy z dnia 8 marca 1990 r. o samorządzie gminnym (Dz. U. z 2020 r., poz. 713 ze zm.) Rada Gminy Powidz uchwala, co następuje:

§ 1. Przyjmuje się Sołecką Strategię Rozwoju Sołectwa Anastazewo w Gminie Powidz na lata 2020-2025, która stanowi załącznik do niniejszej uchwały.

§ 2. Wykonanie uchwały powierza się Wójtowi Gminy Powidz.

§ 3. Uchwała wchodzi w życie z dniem podjęcia.

Przewodniczący Rady Gminy
Powidz

Filip Muszyński

RADCA PRAWNY

Mateusz Kojunacki

Wójt

Jakub Gwiz



STRATEGIA ROZWOJU SOŁECTWA ANASTAZEWO

w Gminie Powidz na lata 2020-2025



Dokument sporządzony przez przedstawicieli

Grupy Odnowy Wsi (*imię i nazwisko*):

Andżelika Galńska, Karol Wiśniewski, Beata Chorażyczevska-Erban, Natalia Pawłowska,

z udziałem moderatorów:

Anity Kubickiej, Niny Kropidłowskiej

Luty 2020 r.



SPIS TREŚCI

WPROWADZENIE.....	3
KARTA DIAGNOZY ZAAWANSOWANIA ODNOWY WSI.....	4
SPRAWOZDANIE Z WIZJI W TERENIE.....	7
ANALIZA ZASOBÓW	10
ANALIZA SWOT.....	17
ANALIZA POTENCJAŁU.....	20
WIZJA WSI	22
PROGRAM DŁUGOTERMINOWY ODNOWY WSI.....	23
PROGRAM KRÓTKOTERMINOWY ODNOWY WSI NA OKRES 24 MIESIĘCY	28

WPROWADZENIE

Niniejszy dokument powstał w wyniku prac zespołu osób członków Grupy Odnowy Wsi - sołectwa **Anastazewo**, biorących udział w warsztatach w sali szkoleniowej Urzędu Gminy w Powidzu dniach 31 stycznia i 01 lutego 2020 r. w ramach programu „Wielkopolska Odnowa Wsi 2013-2020” - na zlecenie Gminy Powidz.

- W toku prac nad strategią rozwoju wsi zrealizowano następujące etapy:
- Moderatorzy w osobach Anita Kubicka, Nina Kropidłowska dokonały wizji wsi,
- ✓ poznały zasoby wsi [dok. fot.],
 - ✓ poznały grupę odnowy wsi,
 - ✓ wykonały karty diagnozy.
 - ✓ ustaliły cechy wyróżniające - na podstawie analizy zasobów,
 - ✓ dokonano analizy SWOT - analiza mocnych i słabych stron wsi oraz szans i zagrożeń płynących z otoczenia,
 - ✓ określony został potencjał rozwojowy: w systemie kluczowych obszarów odnowy wsi: standard, jakość, byt, tożsamość,
 - ✓ sformułowano wizję wsi (hasłowa i opisowa) - z wykorzystaniem cech wyróżniających w odniesieniu do kluczowych obszarów odnowy wsi.
 - ✓ zbudowano plan odnowy wsi – tzw. sołeckiej strategii rozwoju (program długoterminowy na okres ok. 5 lat, wyczerpuje treść wizji, wykorzystuje cechy wyróżniające, eliminuje bariery),
 - ✓ zbudowany został program krótkoterminowy (na okres 2 lat).



Warsztaty z budowania Sołeckiej Strategii Rozwoju Wsi 31-1 luty 2020 r.

KARTA DIAGNOZY ZAAWANSOWANIA ODNOWY WSI

wraz ze sprawozdaniem z wizji w terenie

Gmina: Powidz

Sołectwo: Anastazewo

Liczba mieszkańców: 150

Faza odnowy	Zakres działań	*	Rozwój organizacyjny	*	Sterowanie rozwojem	*
A	brak działań		istnieje tylko rada sołecka			
	działania fragment. lub dotyczące wąskiej grupy	x	rozproszone działania organizacji	x	brak planowania działań w wymiarze całej wsi	x
	działania spontaniczne	x				
	porządkowanie wsi		zawiązana grupa odnowy wsi	x	opracowanie planu i programu odnowy dla całej wsi	
B	projekty startowe (z programu krótkoterminowego)	x				
	przekonywanie mieszkańców do idei odnowy wsi i integrowanie wokół pierwszych przedsięwzięć		podjmuje się kroki na rzecz skoordynowania działań organizacji we wsi	x	planowanie w krótkim horyzoncie czasowym	x
	różnorodne projekty (z programu długoterminowego) nastawione na usunięcie podstawowych barier i zaspokojenie głównych potrzeb		liczna grupa odnowy wsi (skupia przedstawicieli organizacji i instytucji)		systematyczne planowanie działań, (np. roczne plany rzeczowo-finansowe, kalendarze imprez)	

			zawiązane stowarzyszenie na rzecz rozwoju (odnowy) wsi	wykorzystywanie gminnych instrumentów wsparcia		x
				proste instrumenty komunikacji wewnętrznej		x
	pobudzenie mieszkańców do odnowy własnych posesji		skoordynowane działanie organizacji obecnych we wsi	projektowanie działań (projekty)		
				pozyskiwanie środków zewnętrznych		
	projekty jakościowo zmieniające kluczowe obszary życia oraz kształtujące strukturę wsi		„koalicja” organizacji i instytucji na rzecz odnowy wsi	systematyczne planowanie rozwoju (aktualizowanie planu i programu odnowy wsi)		
				rozwinięta komunikacja wewnętrzna		
Zaawansowana	projekty wyróżniające wieś, kształtuje się centrum wsijskie		liczne stowarzyszenie odnowy wsi	promocja wsi		
				kompleksowe i szczegółowe planowanie przestrzenne		
	powszechne zaangażowanie mieszkańców w projekty publiczne		animacja aktywności poszczególnych grup mieszkańców	rozwinięta komunikacja wewnętrzna		
				promocja wsi		
	powszechna odnowa prywatnych posesji		stowarzyszenie odnowy wsi instytucją rozwoju lokalnego (Centrum Aktywności Lokalnej)	kompleksowe i szczegółowe planowanie przestrzenne		
				kompleksowe i szczegółowe planowanie przestrzenne		
	lokalnie oraz regionalnie powiązane ze sobą projekty wywołujące efekt synergiczny (nacisk na tworzenie miejsc pracy)			rozwinięta komunikacja wewnętrzna		
				promocja wsi		

D Całociowa	ukształtowane „centrum wiejskie”	rozwój wsi oparty na aktywności kluczowych grup mieszkańców (rolników, przedsiębiorców, młodzieży, kobiet) i stowarzyszeń	x	pow szechny udział grup mieszkańców w strategicznym planowaniu rozwoju	
	świadome kształtowanie czynników rozwoju (np. wykorzystania odnawialnych energii)			rozwinięta promocja oraz komunikacja z otoczeniem	
	projekty kreujące „wieś tematyczną”			instrumenty wsparcia działań prywatnych	
	dostosowanie projektów prywatnych do programu odnowy wsi				

Wstaw X gdy spełnia warunek

Anastazewo - sołectwo położone w województwie wielkopolskim, w powiecie słupeckim, w gminie Powidz. Sołectwo leży nad Jeziorem Budziszawskim oraz Powidzkim co skutkuje dużym zainteresowaniem turystów i dużą ilością domów letniskowych powstających w okolicy. Sołectwo położone na terenie pagórkowatym w części budynki położone przy drodze gminnej w zwartej zabudowie, część budynków rozsiana na większym terenie wśród lasów, pól i w okolicach jezior. Wieś typowo letniskowa z kilkoma gospodarstwami rolnymi. Mieszkańcy utrzymują się z pracy najemnej w firmach w okolicznych miejscowościach. Główne szlaki komunikacyjne we wsi to przecinające wieś drogi powiatowe 3041P i 3040 P oraz drogi gminne i wewnętrzne. Przez miejscowość przebiega kilka dróg, których stan można określić jako dobry. Rozproszona zabudowa i mała ilość mieszkańców powoduje, że natenczas budowa chodników i oświetlenia staje się inwestycją nieosiągalną dla mieszkańców. Wieś jest zwodociągowana, nie ma kanalizacji sanitarnej. Sieć telekomunikacyjna jest dobrze rozwinięta, słaby zasięg sieci operatorów telefonii komórkowej.

Wieś wyróżniają piękne tereny, bogata fauna i flora, duża ilość lasów i zagajników oraz dostęp do Jeziora Powidzkiego i Budziszawskiego. Jeziora są wykorzystywane w celach rekreacyjnych i przez gospodarke rybactką. Brakuje infrastruktury rekreacyjnej przy jeziorach, przystani wypoczynalni itp. Elementem wyróżniającym sołectwa jest

Centrum rekreacyjne stanowi plac zabaw z siłownią oraz otaczający je plac przeznaczony pod budowę świetlicy wiejskiej. W sołectwie znajduje się duża ilość terenów - działek pod zabudowę. Koło Gospodyń Wiejskich. Wieś otwarta na turystów, nowych mieszkańców i inwestorów.

Z przeprowadzonej wizji w terenie sporządzono dokumentację fotograficzną.

Data: 30.01.2020r.

Sporządziły: Anita Kubicka, Nina Kropidłowska



Figura Matki Boskiej



Przydrożny krzyż



Plaża nad jeziorem powidzkim




Plaża



Plac namiotowy



Lokalna zwirownia



Plac zabaw



Otwarta Strefa Aktywności



Plac zabaw



Jezioro Budziszawskie



Domki letniskowe



Droga główna w sołectwie

ANALIZA ZOSOBÓW

Zasoby – to wszelkie elementy materialne i niematerialne wsi i otaczającego obszaru, które mogą być wykorzystane obecnie lub w przyszłości w budowaniu bądź realizacji publicznych bądź prywatnych przedsięwzięć odnowy wsi.

ANALIZA ZASOBÓW – CZĘŚĆ I wieś: Anastazewo ilość mieszkańców 120 (na dzień 31 grudnia poprzedniego roku)					
RODZAJ ZASOBU *	Opis (nazwanie) zasobu jakim wieś dysponuje	Znaczenie zasobu (odpowiednio wstaw X)			
		Małe	Duże	Wyróżniające	
PRZYRODNICZY	walory krajobrazu, rzeźby terenu	Teren nizinny, pagórkowaty, Pola, lasy, miejscowość położona nad dwoma jeziorami: Powidzkim i Budziśląskim. Wieś położona w odległości ok. 10 km na północny wschód od Powidza w obrębie Powidzkiego Parku Krajobrazowego			X
	stan środowiska	Czyste, W okresach jesienno zimowych duże zanieczyszczenie powietrza atmosferycznego pyłami i spalinami emitowanymi z „niskiej emisji” związanej z c.o.			X
	walory klimatu	Umiarkowany, z rzadkimi anomaliami pogodowymi. Klimat panujący w Anastazewie odpowiada klimatowi Powidzkiego Parku Krajobrazowego		X	
	walory szaty roślinnej	Lasy mieszane zajmują znaczącą powierzchnię sołectwa, łąki			X
	cenne przyrodniczo obszary lub obiekty	Powidzki Park Krajobrazowy			X
	świat zwierzęcy (ostoje, siedliska)	Teren sołectwa sprzyja rozwojowi zwierzyny grubej i drobnej. Są tu doskonałe warunki lęgowe i do schronienia Zwierzyna leśna sarny, dziki, jelenie, daniele, lisy, polna zająca, króliki, kuny, jaszczurka zwinka i żmija zygzakowata, ropuchy, płazy. Ptactwo zeruje i gniazduje w pobliżu jezior oraz na torfowiskach.			X
	wody powierzchniowe (ciek, rzeki, stawy)	Sołectwo znajduje się pomiędzy dwoma jeziorami: Powidzkim oraz Budziśląskim			X
	wody podziemne gleby	Studnie głębinowe Klasa gleb, w większości kl. V i VI	X X		

	kopaliny	Żwirzy	X		
	walory geotechniczne	punktowe wydobycie żwirów i piasków	X		
KULTUROWY	walory architektury	Typ zabudowy- przeważająco zwarta przy drodze głównej, pojedyncze siedliska wśród lasów.	X		
	walory przestrzeni wiejskiej publicznej	Miejsce w centrum pełniące funkcje rekreacyjne z siłownią zewnętrzną, placem zabaw i terenem pod budowę świetlicy wiejskiej.		X	
	walory przestrzeni wiejskiej prywatnej	posesje generalnie zadbane lub bardzo zadbane. Dużą część zabudowy stanowią domki letniskowe	x		
	zabytki i pamiątki historyczne	Budynki po Stacji kolejki wąskotorowej 2 cmentarze poniemieckie- ewangelicka- oznaczone tabliczkami			x
	osobliwości kulturowe	Miejsce pamięci o rozbrojeniu posterunku niemieckiego przez Kompanię Powidzką. W Anastazewie było dawne przejście graniczne między zaborami po którym pozostały budynki strażnic granicznych – pruskiej murowanej z 1901 r. i rosyjskiej drewnianej, oraz gospoda z 1913- obecnie w rękach prywatnych. Ponadto zespół zabudowań kolei wąskotorowej z początku XX w Rokrocznie odbywa się rajd szlakiem kompani powidzkiej z Powidza który kończy się przy miejscu pamięci w Anastazewie, 2 razy odbyły się rekonstrukcje Rajd rowerowy w drugiej połowie sierpnia organizowany przez stowarzyszenie Rowerowy Wilczyn rozpoczyna się w Anastazewie. Zakończenie szlaku rowerowego z questu do Powidza po Rozum			X
	miejsca, osoby i przedmioty kultu	Przydrożne krzyże 1 szt, kapliczki 1szt, cmentarz poniemiecki- ewangelicki.		x	
	święta, odpusty, pielgrzymki	Majowe przy krzyżu, Świecenie pokarmów w Wielką Sobotę w prywatnym domu oraz przy krzyżu przy wjeździe do miejscowości.			X
	tradycje, obrzędy, gwara	Świecenie potraw, gwara poznańska		X	
	legandy, podania i fakty historyczne	Legenda o dziedzicu, który miał 3 córki, od imion których pochodzą nazwy miejscowości, w tym Anastazewo od Anastazji. W 1919 roku, podczas powstania wielkopolskiego, Kampania Powidzka rozbroiła posterunek			x

		Grenschutzu stacjonujący w Anastazewie- tam była granica pomiędzy zaborami pruskim i rosyjskim.			
	przekazy literackie	W książkach historycznych znajdują się informacje o rozbrojeniu posterunku policji niemieckiej podczas Powstania Wielkopolskiego.			X
	ważne postacie i przekazy historyczne	Nie odnotowano			
	specyficzne nazwy	Mikroma, Kurczewo, miejsce pamięci – miejsce przy zespole zabudowań kolei wąskotorowej (przejście graniczne)			x
	specyficzne potrawy	Szare kluski, czarina		x	
	dawne zawody	Ostrzenie noży		x	
	zespoły artystyczne, twórcy	Rękodzielnictwo – wyroby szydełkowe, koronkarstwo		x	
ANALIZA ZASOBÓW – CZĘŚĆ II					
RODZAJ ZASOBU		Opis (nazwanie) zasobu jakim wieś dysponuje	Znaczenie zasobu (odpowiednio wstaw X)		
			Małe	Duże	Wyróżniające
OBIEKTY I TERENY	działki pod zabudowę mieszkaniową	Prywatne	X		
	działki pod domy letniskowe	Prywatne w większości wykorzystywane pod zabudowę turystyczną		X	
	działki pod zakłady usługowe i przemysł	Brak planu zagospodarowania przestrzennego	X		
	pustostany mieszkaniowe	Pojedyncze budynki prywatne	X		
	pustostany poprzemysłowe	Budynek po stacji kolejowej		X	
	tradycyjne nieużytkowane obiekty gospodarskie (stodoły, spichlerze, kuźnie, młyny, itp.)	Nie występują			
INFRASTRUKTURA SPOLECZNA	placze publicznych spotkań, festynów	Teren rekreacji w centrum, plac przy domkach do wynajęcia, który prywatny właściciel udostępnia na festyn sołecki		X	
	sale spotkań, świetlice, kluby	Planuje się budowę świetlicy wiejskiej.		X	
	miejsca uprawiania sportu	Siłownia zewnętrzna, boisko do siatkówki oraz do koszykówki przy domkach do wynajęcia, który prywatny właściciel udostępnia mieszkańcom.		X	
	miejsca rekreacji	Plaże przy jeziorach, pole namiotowe przy jeziorze Powidzkim we własności gminy, obecnie wdzierżawiane prywatnemu przedsiębiorcy, plac zabaw, siłownia zewnętrzna			X
	ścieżki rowerowe, szlaki	Szlak rowerowy,		X	

	turystyczne				
	Szkoły	Młodzież Dzieci uczęszczają do szkół w Powidzu, w Orchowie oraz w Ostrowitem	X		
	przedszkola	Dzieci uczęszczają do szkół w Powidzu, w Orchowie oraz w Ostrowitem	X		
	biblioteki	Gminna w Powidzu, w Orchowie oraz w Budziszławi	X		
	placówki opieki społecznej	GOPS w Powidzu	X		
	placówki służby zdrowia	Ośrodek zdrowia - brak, lekarz pierwszego kontaktu - praktyka prywatna w Powidzu oraz w Orchowie	X		
INFRASTRUKTURA TECHNICZNA	wodociąg, kanalizacja	Wodociąg	X		
	drogi (nawierzchnia, oznakowanie oświetlenie)	<u>DROGI GMINNE</u>	X		
		<u>DROGI POWIATOWE</u>			
		DROGI WOJEWÓDZKA NR 262 RELACJI Kwieciszewo-Szyszlowo			
	chodniki, parkingi,	<u>Parking przy miejscu pamięci o Kompani Powidzkiej</u>	X		
	sieć telefoniczna i dostępność Internetu	100% dostępności telefonii i internetu, Internet jaki: komórkowy, radiowy, kablowy	X		
	telefonii komórkowej	100 % dostępności, słaby zasięg operatorów komórkowych,	X		
	internet szerokopasmowy	Dostępny ale słaby zasięg	X		
transport publiczny:					
a) kolej (przystanki)	a) opisać dostępność ilość przystanków PKP - brak	X			
b) autobus (przystanki)	b) opisać dostępność ilość przystanków PKS 1 szt, , przystanki szkolne 4 sztuki	X			
	inne				
ANALIZA ZASOBÓW – CZĘŚĆ III					
RODZAJ ZASOBU		Opis (nazwanie) zasobu jakim wieś dysponuje	Znaczenie zasobu (odpowiednio wstaw X)		
			Małe	Duże	Wyróżniające
GOSPODARKA I ROLNICTWO	miejsca pracy (gdzie, ile?)	Mieszkańcy dojeżdżają głównie do Budziszławi, Orchowa, Powidza, Słupca. Duża ilość młodych osób wyjeżdża za granicę do pracy.	X		
	znane firmy produkcyjne i zakłady usługowe i ich produkty	Małe Firmy usługowe, przeważające w branży budowlanej	X		
	gastronomia	Food track przy plaży - sezonowo	X		
	miejsca noclegowe	Domki letniskowe	X		
	gospodarstwa rolne	Kilka małych	X		
	uprawy hodowle	Łąki, nieużytki	X		

	możliwe do wykorzystania odpady produkcyjne	Nie występują			
	zasoby odnawialnych energii	solary Panele PV	X		
FINANSOWE I POZYSKIWANIE	środki udostępniane przez gminę	Fundusz sołecki, gminne konkursy grantowe, realizacja wniosków do budżetu gminy itp.	X		
	środki wypracowywane	organizacja imprez, środki zewnętrzne pozyskane przez KGW	X		
MIESZKAŃCY (KAPITAŁ SPOŁECZNY I LUDZKI)	autorytety i znane postacie we wsi	Nie odnotowano			
	krajanie znani w regionie, w kraju i zagranicą	Nie odnotowano			
	osoby o specyficznej lub ważnej dla wiedzy i umiejętnościach, m.in. studenci	Wieloletni sołtys	X		
	przedsiębiorcy, sponsorzy	Przedsiębiorcy prywatni	X		
	osoby z dostępem do Internetu i umiejętnościach informatycznych	Większość mieszkańców ma dostęp do internetu i umiejętność obsługi	X		
	pracownicy nauki	Nie odnotowano			
	związki i stowarzyszenia	Koło Gospodyń Wiejskich		X	
	kontakty zewnętrzne (np. z mediami)	Gmina udostępnia i informuje o wydarzeniach w sołectwie na własnej stronie internetowej oraz mediach społecznościowych; lokalne media: gazeta słupecka, kurier słupecki	X		
	współpraca zagraniczna i krajowa	Również z gminą, powiatem	X		
INFORMACJE DOSTĘPNE O WSI	publikatory, lokalna prasa	Internetowe strony gminy Powidz, media społecznościowe gminy Powidz, lokalna prasa	X		
	książki, przewodniki	„ Z perłą w koronie” – przewodnik po gminie Powidz	X		
	strony www	www.powidz.pl - strona gminna	X		

ZASOBY – wszelkie elementy materialne i niematerialne wsi i związanego z nią obszaru, które mogą być wykorzystane obecnie ładź w przyszłości w realizacji publicznych bądź prywatnych przedsięwzięć odnowy wsi. Zwrócić uwagę na elementy specyficzne i rzadkie (wyróżniające wieś). *Opracowanie: Ryszard Wilczyński*

Obszar analizy SWOT: Określenie uwarunkowań, które będą wzięte po uwagę przy realizacji konkretnych działań.

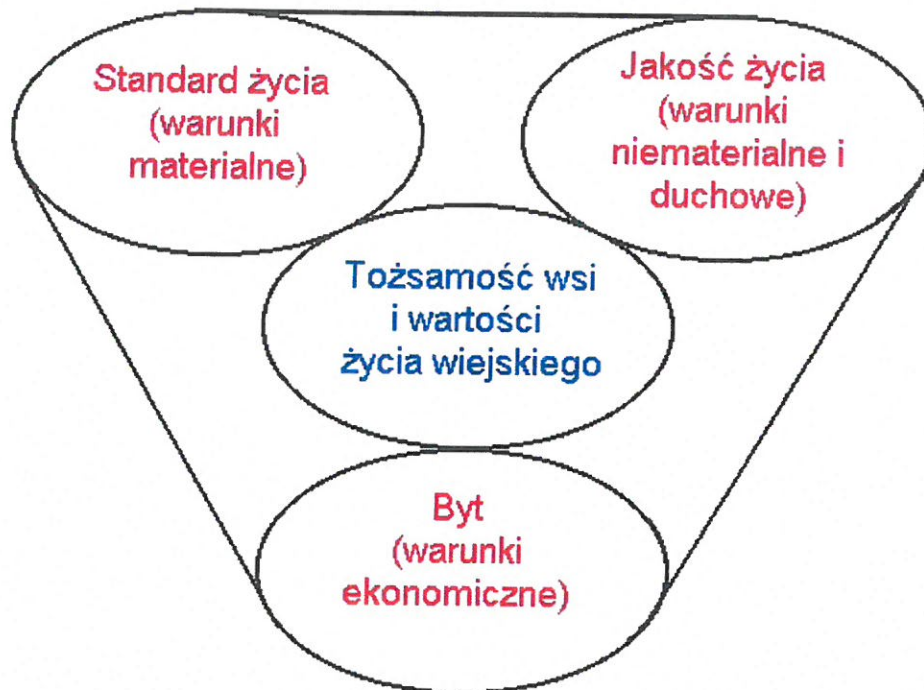
Wśród uwarunkowań powinniśmy uwzględnić:

- nasze mocne strony (ludzie, środki, tradycja i in.), na których opieramy konkretne działanie,
- nasze słabe strony, które mogą utrudnić osiągnięcie sukcesu,
- korzystne uwarunkowania zewnętrzne, które możemy wykorzystać,
- zewnętrzne zagrożenia, które mogą utrudnić, a nawet uniemożliwić realizację niektórych zamierzeń

SILNE STRONY (atuty wewnętrzne)	SŁABE STRONY (słabości wewnętrzne)
<ol style="list-style-type: none"> 1. Atrakcyjne położenie nad czystymi jeziorami: Powidzkim i Budzislawskim J 2. Atrakcyjne walory krajobrazowe i przyrodnicze, czyste powietrze J 3. Duża liczba turystów B 4. Duże zasoby kulturowe T 5. Duże zasoby historyczne T 6. Infrastruktura pod rozwój turystyki- pole namiotowe B 7. Infrastruktura techniczna – 2 place zabaw, siłownia zewnętrzna S 8. Aktywne koło gospodyń wiejskich J 9. Zaangażowani mieszkańcy w rozwój swojej miejscowości J 10. Bliskość drogi wojewódzkiej, dobra komunikacja z miastem powiatowym J 11. Dobra współpraca z lokalnym samorządem J 12. Fundusz sołecki J 13. Świetlica wiejska S 14. Teren pod budowę kompleksu rekreacyjno-sportowego S 15. Korzystne warunki do budownictwa mieszkaniowego / letniskowego(ziemia klasy V) B 16. Dostęp do jeziora J 17. Spokojna okolica J 18. Dawna granica zaborów T 19. Aktywne KGW T 20. Mieszkańcy posiadający dużą wiedzę o historii i tradycjach. T 	<ol style="list-style-type: none"> 1. Niezadawalający stan infrastruktury technicznej (zły stan dróg) S 2. Niskie poczucie bezpieczeństwa J 3. Brak chodników S 4. Brak oświetlenia S 5. Brak infrastruktury turystycznej i około turystycznej. S 6. Brak punktów usługowych J 7. Brak świetlicy wiejskiej. S 8. Brak wyposażenia pozwalającego na organizację sołeckich spotkań integracyjnych. S 9. Niska dostępność komunikacyjna J 10. Słaba jakość usług teleinformatycznych – słaby zasięg S 11. Brak boisk sportowych S 12. Brak planu zagospodarowania przestrzennego J 13. Hałas związany z lotnictwem wojskowym J 14. Słaba promocja sołectwa pod kątem turystyki B 15. Brak kanalizacji S 16. Mało zintegrowani mieszkańcy J 17. Brak środków na organizację czasu wolnego dla mieszkańców J 18. Niewystarczająca wiedza z zakresu podejmowania/ prowadzenia działalności gospodarczej i pozyskiwania środków zewnętrznych B 19. Słaby stopień umiejętności mieszkańców z zakresu kompetencji cyfrowych. J 20. Brak szlaków rowerowych J 21. Zbyt duża odległość do miejsc zaopatrzenia w art. spożywcze J 22. Słabe połączenia komunikacyjne S 23. Pokrycia dachowe z eternitu S 24. Niska wiedza mieszkańców z zakresu ochrony środowiska J 25. Zbyt mała ilość rozwiązań proekologicznych J 26. Duża ilość odpadów i śmieci pozostawiana przez turystów J 27. Niski poziom przedsiębiorczości J

SZANSE (okazje zewnętrzne płynące z otoczenia)	ZAGROŻENIA (zagrożenie płynące z otoczenia)
<ol style="list-style-type: none"> 1. Polepszające się warunki do rozwoju turystyki- usług gastronomicznych , agroturystyki B 2. Budowa świetlicy wiejskiej przez gminę S 3. Współpraca z LGD J 4. Zasiedlanie terenu sołectwa przez młodych ludzi - moda na mieszkanie „za miastem” J 5. Możliwość pozyskania środków zewnętrznych na działalność gospodarczą B 6. Możliwość pozyskania środków zewnętrznych na działalność Koła Gospodyń Wiejskich J 7. Napływ przedsiębiorców B 8. Promocja terenów sołectwa przez gminę B 9. Rozwój większej ilości gospodarstw ekologicznych - moda na produkty ekologiczne B 10. Doksztalcanie mieszkańców (kursy, szkolenia) B 11. Sprzyjająca polityka regionalna adresowana na rozwój obszarów wiejskich B 12. Przychylność władz gminy J 13. Współpraca ze stowarzyszeniem „Powidz, że jest fajnie” J 14. Zorganizowanie przez UG imprezy związanej z historią Anastazewa. T 15. Zainteresowanie mieszkańców turystyką i agroturystyką. B 	<ol style="list-style-type: none"> 1. Możliwość wystąpienia problemów związanych z budową świetlicy wiejskiej J 2. Wyludnienie wsi. J 3. Słabe zainteresowanie inwestorów zewnętrznymi inwestycjami w tym terenie B 4. Pogorszenie jakości wody w Jeziorach J 5. Zanieczyszczenie środowiska J 6. Brak zainteresowania turystów naszym regionem B 7. Negatywny wpływ JW Powidz. J 8. Wahania koniunktury gospodarczej i ich wpływ na dochody mieszkańców. B 9. Niska opłacalność działalności turystycznej B 10. Niekorzystna zmiana przepisów prawa dotycząca pozyskiwania środków zewnętrznych B 11. Migracja młodego pokolenia z miejscowości w poszukiwaniu pracy B

Analiza potencjału rozwojowego wsi



Kategorie analizy potencjału rozwojowego (4 sfery/aspekty życia):

- **Standard życia:** Infrastruktura techniczna i społeczna w przestrzeni publicznej (ilość, dostępność i stan), np.: drogi, chodniki, parkingi, oświetlenie uliczne, wodociąg, kanalizacja, sieć telefoniczna, dostęp do Internetu, świetlica, dom kultury, boisko, plac zabaw dla dzieci, przedszkole, szkoła, biblioteka, placówki usługowe, infrastruktura, wyposażenie oraz stan posesji i budynków
- **Jakość życia:** Relacje sąsiedzkie współpraca sąsiedzka, życzliwość, akceptacja postaw aktywnych, poczucie współuczestnictwa i współtworzenia, możliwość samorealizacji, oferta kulturalna, edukacyjna, wypoczynku i rekreacji oraz życia społecznego, poziom samoorganizacji społecznej, poczucie bezpieczeństwa, zagrożenia, dostępność komunikacyjna, zaopatrzenie w towary i usługi, stan środowiska, poziom wykształcenia.
- **Byt:** Rozstrzygnięcia planistyczne, wsparcie postaw przedsiębiorczych, zorganizowanie przedsiębiorców producentów rolnych, usługi i produkcja, produkty, możliwości pozyskiwania dochodu przez społeczność lokalną na cele publiczne, promocja.
- **Tożsamość wsi:** Kultura, tradycje, obyczaje, gwara, kultywowanie i rozwijanie poczucia wspólnoty, wzorce wychowawcze i więź międzypokoleniowa, uroczystości i rocznice, lokalny kult, pamięć o wybitnych mieszkańcach i wydarzeniach, lokalny, indywidualny styl osadnictwa i budownictwa, krajobraz kulturowy i przyrodniczy, charakterystyczne elementy architektury i urządzenia przestrzeni publicznej, tradycyjne uprawy i hodowle, lokalna kuchnia i potrawy, tradycyjne zawody, szczególne formy pomocy sąsiedzkiej i zaangażowania w sprawy publiczne.

Analiza potencjału rozwojowego sołectwa Anastazewo

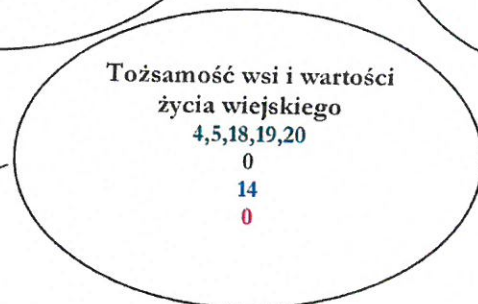
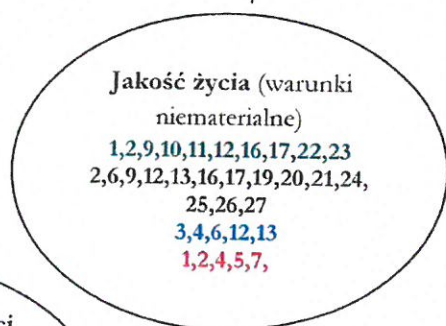
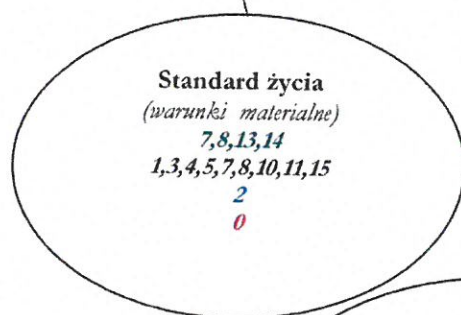
silne strony	szanse
słabe strony	zagrożenia

4	1
9	0

10	5
14	5

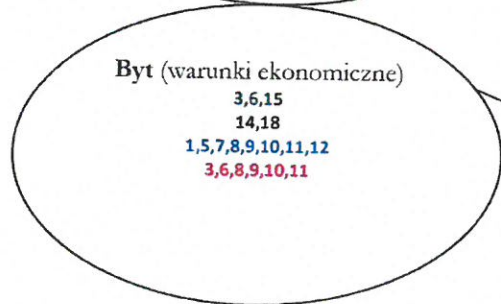
(-/+)

(-/=)



5	1
0	0

(+/+)



3	8
2	6

(+/+)

WNIOSKI

Tożsamość wsi i wartości życia wiejskiego (+/+)

Wnioski: Ten obszar ogólnie na plus. Bogata historia, KGW dbające o tradycje, mieszkańcy z dużą wiedzą historyczną – to niewątpliwie najmocniejsza strona wsi. Dużą szansą dla wzmocnienia tego obszaru jest organizowanie imprezy o zasięgu ponad lokalnym, która posłużyłaby promocji miejscowości, a co za tym idzie wpłynęła pozytywnie na inne sfery życia w szczególności byt.

REKOMENDACJE: Rekomenduje się organizację imprez tematycznych promujących sołectwo i integrujących lokalną społeczność, organizację warsztatów mających na celu kultywowanie tradycji lokalnych, angażujące młodzież.

Standard życia (warunki materialne) (-/+)

Wnioski: Najslabszym elementem sołectwa jest niewystarczająca infrastruktura społeczna i techniczna. Brak świetlicy i infrastruktury dla rozwoju turystyki to ewidentna bariera w rozwoju społecznym. Braki w infrastrukturze technicznej wpływają na brak poczucia bezpieczeństwa mieszkańców – brak ścieżek rowerowych, chodników, oświetlenia, słabe połączenia komunikacyjne i brak punktów usługowych. REKOMENDACJE: Realizacja inwestycji z zakresu doposażenia istniejącej infrastruktury społecznej niezbędnej do aktywności i odpoczynku mieszkańców i turystów, jak również poprawiającej bezpieczeństwo.

Jakość życia (warunki niematerialne i duchowe) (-/=)

Wnioski: Walory środowiska, jeziora, bogata fauna i flora stanowią silne strony sołectwa. Słabe strony są wynikiem braków w infrastrukturze, małej ilości usług, punktów handlowych, niskiej przedsiębiorczości, braku środków na szkolenia, słabej integracji.

REKOMENDACJE: Organizacja działań na rzecz szkoleń i kursów dla mieszkańców z pozyskiwania środków, prowadzenia firm co wpłynie też na poprawę ich bytu, organizacja zajęć integracyjnych i oferta na spędzanie wolnego czasu dla mieszkańców (w tym warsztaty, szkolenia, wyjazdy, kursy) zmierzające do zainteresowania mieszkańców przedsiębiorczością.

Byt (warunki ekonomiczne) (+/+)

Wnioski: Obszar na plus w związku z dużymi zasobami przyrodniczymi i dużą ilością turystów. W tym obszarze duże szanse daje mieszkańcom możliwość rozwoju turystyki – usług turystycznych i ekologicznych. Szansą mogą się stać szkolenia i kursy dla mieszkańców skutkujące powstawaniem punktów usługowych.

REKOMENDACJE: Kursy i szkolenia z prowadzenia działalności gospodarczej i z pozyskiwania środków oraz promocja terenów pod zabudowę mieszkaniową i pod usługi turystyczne.

WIZJA WSI (hasłowa i opisowa):

„Anastazewo – wypoczynek bez granic”

Wizja opisowa:

Anastazewo - dawna granica zaborów, w której ten historyczny fakt, jest już tylko powodem do integracji.

Malowniczo położona wieś pomiędzy dwoma jeziorami, dającymi poczucie ciszy i spokoju.

Miejsca rekreacji, ścieki rowerowe zachęcają do aktywnego wypoczynku nad jeziorem, wędrówek pieszych, rowerowych, grzybobrania i wędkowania.

Głównym atutem miejscowości są czyste jeziora z dostępną bazą turystyczną. Dobre warunki do rozwoju turystyki przyciągają nowych inwestorów, rozwija się agroturystyka i usługi.

Centrum rekreacji i spotkań mieszkańców jest bogato wyposażona świetlica z zagospodarowanym terenem wokół. Miejsce to służy integracji kilku pokoleń poprzez organizowanie zabaw i festynów

Dzięki prężnie działającemu Kołu Gospodyń Wiejskich kwitnie życie kulturalne i sportowe.

Infrastruktura w postaci dobrych dróg, chodników, oświetlenia, bazy społecznej i turystycznej mieszkańcy czują się komfortowo i bezpiecznie w swojej miejscowości, dbają o środowisko a rozwijająca się turystyka zapewnia im byt i poczucie komfortu.

I. Plan rozwoju		II. Program rozwoju	
1. CELE Co trzeba osiągnąć by urzeczywistnić wizję naszej wsi?	2. Co nam pomoże osiągnąć cele? (zasoby, silne strony, szanse)	3. Co nam może przeszkodzić? (słabe strony, zagrożenia)	Projekty, przedsięwzięcia jakie wykonamy?
	ZASOBY których użyjemy ATUTY Silne strony i szanse jakie wykorzystamy	BARIERY Słabe strony jakie wyeliminujemy Zagrożenia jakich unikniemy	
A. TOŻSAMOŚĆ WSI I WARTOŚCI ŻYCIA WIEJSKIEGO			
1. Kultytowanie historii i tradycji.	<ol style="list-style-type: none"> Atrakcyjne położenie nad czystymi jeziorami : Powidzkim i Budziszawskim Atrakcyjne walory krajobrazowe i przyrodnicze Duża liczna turystów Duże zasoby kulturowe Duże zasoby historyczne Aktywne Koło Gospodyń Wiejskich Zaangazowanymi mieszkańcy w rozwój swojej miejscowości Dawna granica zaborów Mieszkańcy posiadający dużą wiedzę o historii i tradycjach. 	<ol style="list-style-type: none"> Zorganizowanie przez UG imprezy związanej z historią Anastazewa. Brak punktów usługowych Brak świetlicy wiejskiej. Brak wyposażenia pozwalającego na organizację sołeckich spotkań integracyjnych Brak infrastruktury turystycznej i około turystycznej. 	<ol style="list-style-type: none"> 1.1 Obchody upamiętniające rozbrojenie posterunku – rekonstrukcja. 1.2 Warsztaty kulinarne lokalnych potraw. 1.3 Powstanie ścieżki edukacyjnej opartej o historię miejscowości. 1.4 Warsztaty z tradycyjnego rękodzieła 1.5 Spotkanie autorskie z lokalnym historykiem 1.6 Stworzenie gabloty historycznej. 1.7 Zakup strojów na potrzeby rekonstrukcji historycznych 1.8 Zorganizowanie rajdu szlakiem kompani powidzkiej 1.9 Wydanie folderu o historii sołectwa 1.10 Zorganizowanie rekonstrukcji walk historycznych. 1.11 Organizacja imprezy promującej lokalne zasoby. 1.12. Organizacja festiwalu, wystaw, konkursów historycznych. 1.13 Zakup strojów regionalnych 1.14 Odrestaurowanie miejsc pamięci historycznej. 1.15 Tablice inf. o zabytkach i ciekawych obiektach w sołectwie. 1.16 Rozwijanie nowoczesnej turystyki np. geocaching, questing 1.17. Spotkania pokoleń – spisanie wspomnień w formie kroniki tej publikacja. 1.18. Poprawa estetyki wsi – „Powrót do przeszłości - ogródki przydomowe”.

B. STANDARD ŻYCIA

<p>1. Poprawa i rozwój infrastruktury technicznej oraz bezpieczeństwa.</p> <p>2. Poprawa infrastruktury społecznej i warunków do integracji..</p> <p>3. Poprawa jakości środowiska.</p>	<ol style="list-style-type: none"> 1. Infrastruktura techniczna – place zabaw, siłownia zewnętrzna 2. Aktywne kolo gospodyń wiejskich 3. Zaangażowani mieszkańcy w rozwój swojej miejscowości 4. Bliskość drogi wojewódzkiej, dobra komunikacja z miastem powiatowym 5. Dobra współpraca z lokalnym samorządem 6. Fundusz sołecki 7. Świetlica wiejska 8. Teren pod budowę kompleksu rekreacyjno- sportowego 	<ol style="list-style-type: none"> 1. Niezadawalający stan infrastruktury technicznej (zły stan dróg) 2. Brak chodników 3. Brak oświetlenia 4. Brak infrastruktury turystycznej i około turystycznej. 5. Brak świetlicy wiejskiej. 6. Brak wyposażenia pozwalającego na organizację sołeckich spotkań integracyjnych. 7. Słaba jakość usług teleinformatycznych – słaby zasięg 8. Brak boisk sportowych 9. Brak kanalizacji 10. Niska wiedza mieszkańców z zakresu ochrony środowiska 11. Zbyt mała ilość rozwiązań proekologicznych 	<ol style="list-style-type: none"> 1.1 Budowa dróg 1.2 Utwardzenie dróg gruntowych 1.3 Poprawa zasięgu telefonii komórkowej i Internetu. 1.4 Budowa sieci kanalizacji 1.5 Budowa nowych chodników 1.6 Budowa oświetlenia ulicznego 1.7 Budowa i oznakowanie ścieżki rowerowej 1.8 Budowa przystanku autobusowego – wiaty 1.9 Instalacja monitoringu i oświetlenia przy świetlicy. 1.10 Instalacja monitoringu przy jeziorach. 1.11 Budowa ścieżki rowerowej 1.12 Modernizacja Stacji Uzdatniania Wody 2.1 Budowa świetlicy wiejskiej 2.2 Budowa boiska wielofunkcyjnego 2.3 Budowa Otwartej Strefy Aktywności 2.4 Zagospodarowanie terenów przy jeziorach w elementy rekreacyjne służące aktywnemu wypoczynkowi. 2.5 Zakup nagłośnienia do świetlicy wiejskiej 2.6 Zakup sprzętu audiowizualnego do świetlicy 2.7 Doposażenie kuchni w świetlicy 2.8 Zakup ławek i stolów plenerowych 2.9 Zakup namiotu plenerowego 2.6 Doposażenie placu zabaw 2.7 Zakup przenośnych stolów gastronomicznych 2.8 Zakup nasadzeń i kwiatów na teren całego sołectwa 2.9 Budowa wypożyczalni sprzętu pływackiego/ 2.10 Budowa pomostu nad jeziorem. 2.11 Modernizacja placu biwakowego 2.12 Zakup toalet przenośnych na potrzeby turystyczne. 2.13 Utworzenie wypożyczalni rowerów. 3.1 Zakup koszy na śmieci i kontenerów rozlokowanych na terenie sołectwa
---	--	---	---

SOLECKA STRATEGIA ROZWOJU dla sołectwa Anastazewo w gminie Powidz wypracowana przez GOW „Wielkopolska Odnowa Wsi 2013 – 2020”

na warsztatach w ramach programu UMWW –

			<p>3.2 Budowa przydomowych oczyszczalni ścieków</p> <p>3.3 Montaż instalacji fotowoltaicznych, kolektorów słonecznych</p> <p>3.4 Zakup i posadowienie koszy na śmieci w sołectwie</p> <p>3.5 Zakup pojemników do segregacji śmieci</p> <p>3.6 Wymiana picców.</p>
C. JAKOŚĆ ŻYCIA			
<p>1. Poprawa integracji mieszkańców</p>	<p>1. Atrakcyjne położenie nad czystymi jeziorami: Powidzkim i Budziszlowskim</p> <p>2. Atrakcyjne walory krajobrazowe i przyrodnicze, czyste powietrze</p> <p>3. Duża liczba turystów</p> <p>4. Duże zasoby kulturowe</p> <p>5. Aktywne koło gospodyń wiejskich</p> <p>6. Zaangażowani mieszkańcy w rozwój swojej miejscowości</p> <p>7. Bliskość drogi wojewódzkiej, dobra komunikacja z miastem powiatowym</p> <p>8. Dobra współpraca z lokalnym samorządem</p> <p>9. Fundusz sołecki</p> <p>10. Świetlica wiejska</p> <p>11. Teren pod budowę kompleksu rekreacyjno-sportowego</p> <p>12. Dostęp do jeziora</p>	<p>1. Niskie poczucie bezpieczeństwa</p> <p>2. Brak infrastruktury turystycznej i okolo turystycznej.</p> <p>3. Niska dostępność komunikacyjna</p> <p>4. Słaba jakość usług teleinformatycznych – słaby zasięg</p> <p>5. Mało zintegrowani mieszkańcy</p> <p>6. Brak środków na organizację czasu wolnego dla mieszkańców</p> <p>7. Słaby stopień umiejętności mieszkańców z zakresu kompetencji cyfrowych.</p> <p>8. Brak szlaków rowerowych</p> <p>9. Niska wiedza mieszkańców z zakresu ochrony środowiska</p>	<p>1.1 Festyn rodzinny – „Biesiada bez granic”</p> <p>1.2 Dzień dziecka</p> <p>1.3 Wyjazdy integracyjne, wycieczki</p> <p>1.4 Rajdy rowerowe</p> <p>1.5 Organizacja konkursów</p> <p>1.6 Dzień Kobiet</p> <p>1.7 Noc Świętojańska</p> <p>1.8 Zmagania rodzinne</p> <p>1.9 Grzybobranie</p> <p>1.10 Dzień Lasu</p> <p>1.11 Gra terenowa</p> <p>1.12 Zakup akcesoriów sportowych i rekreacyjnych dla dzieci i młodzieży.</p>
<p>2. Wzrost wiedzy i umiejętności mieszkańców</p>			<p>2.1 Warsztaty informatyczne z cyberprzestępczości.</p> <p>2.2 Warsztaty z samoobrony</p> <p>2.3 Warsztaty ze zdrowego żywienia</p> <p>2.4 Nauka pływania na jeziorze w okresie letnim</p> <p>2.5 Warsztaty z udzielania I pomocy</p> <p>2.6 Szkolenie z kompetencji cyfrowych.</p> <p>2.7 Szkolenie z ekologii</p> <p>2.8 Szkolenia z zakresu zarządzania i pielęgnacji ogrodów np. (budowa skalniaków, piaskowych ogrodów itp.)</p> <p>2.9 Nauka nurkowania</p> <p>2.10 Szkolenie z pozyskiwania środków unijnych, krajowych na organizację projektów na rzecz lokalnej społeczności</p>

D. BYT		
<p>1. Rozwój przedsiębiorczości na terenie sołectwa</p> <p>2. Promocja sołectwa</p>	<p>1. Duża liczba turystów</p> <p>2. Duże zasoby kulturowe</p> <p>3. Duże zasoby historyczne</p> <p>4. Infrastruktura pod rozwój turystyki- pole namiotowe</p> <p>5. Zaangażowani mieszkańcy w rozwój swojej miejscowości</p> <p>6. Bliskość drogi wojewódzkiej, dobra komunikacja z miastem powiatowym</p> <p>7. Dobra współpraca z lokalnym samorządem</p> <p>8. Korzystne warunki do budownictwa mieszkaniowego / letniskowego(ziemia klasy V)</p> <p>9. Dostęp do jeziora</p> <p>10. Spokojna okolica</p>	<p>1. Słaba promocja sołectwa pod kątem turystyki</p> <p>2. Niewystarczająca wiedza z zakresu podejmowania/ prowadzenia działalności gospodarczej i pozyskiwania środków zewnętrznych</p>
		<p>1. 1 Szkolenie z zakresu pozyskiwania środków na podejmowanie działalności gospodarczej.</p> <p>1.2 Szkolenie z zakresu turystyki/ agroturystyki.</p> <p>1.3 Szkolenie na różnicowanie działalności rolniczej</p> <p>1.4 Powstanie planu zagospodarowanie miejscowości dla sołectwa .Anastazewo</p> <p>1.5 Szkolenia z prowadzenia gospodarstw agroturystycznych.</p> <p>1.6 Stworzenie terenów inwestycyjnych dla przedsiębiorców</p> <p>2.1 WYdruk folderu promującego sołectwo.</p> <p>2.2 Zakup namiotu plenerowego</p> <p>2.3 Zakup stołów i ławek na imprezy plenerowe</p> <p>2.4 Założenie strony internetowej sołectwa</p> <p>2.5 Powstanie punktów sprzedaży produktów lokalnych.</p> <p>2.6 Wydanie ulotek promujących działalność sołectwa.</p> <p>2.7 Punkt informacji turystycznej.</p>

Kluczowy problem	Odpowiedź	Propozycje projektu	Czy na stać na realizację? (tak/nie)		Punktacja	Hierarchia
			Organizacyjnie	Finansowo		
Co nas najbardziej zintegruje	Organizacja imprezy integracyjnej	Organizacja Festynu Rodzinnego	Tak	Nie	2+2+2=6	III
Na czym nam najbardziej zależy	Infrastrukturze służącej realizacji imprez integracyjnych	Zakup wyposażenia na potrzeby kulturalne i edukacyjne sołectwa	Tak	Nie	5 + 5 + 5 = 15	II
Co nam najbardziej przeszkadza?	Podniesienie świadomości historycznej	Zorganizowanie rekonstrukcji walk o Anastazewo	Tak	Niw	3+1+4=8	IV
Co najbardziej zmieni nasze życie?	Brak miejsca na spotkania integracyjne mieszkańców	Zagospodarowanie przestrzeni publicznej	Tak	Nie	4 + 4 + 3 = 11	I
Co nam przyjdzie najłatwiej?	Wspólna praca	Zakup wyposażenia do promocji sołectwa	Tak	Nie	1+3+1=5	V
Na realizację jakiego projektu planujemy pozyskać środki zewnętrzne? Z jakich źródeł		1. Zagospodarowanie przestrzeni publicznej 2. Zakup wyposażenia na potrzeby kulturalne i edukacyjne sołectwa. 3. Organizacja Festynu Rodzinnego Dofinansowanie z Programu Wielkopolska Odnowa Wsi, fundusz sołecki.				

Podpisy przedstawicieli Grupy Odnowy Wsi:
uczestniczących w przygotowaniu dokumentu:

Andżelika Galińska .. Galińska Andżelika ..
Karol Wiśniewski ..
Beata Chorażyczevska-Erban .. Chorażyczevska-Erban ..
Natalia Pawłowska .. Pawłowska Natalia ..

Podpis/podpisy moderatora/ów odnowy wsi:

Anita Kubicka .. Anita Kubicka ..

Nina Kropidłowska .. Nina Kropidłowska ..

Załączniki:

1. Listy obecności na warsztatach sołeckich
2. Oświadczenia w sprawie zgody na wykorzystanie wizerunku uczestników warsztatów
3. Dokumentacja zdjęciowa z przeprowadzonej wizji terenowej oraz warsztatów sołeckich (płyta CD lub inny równoważny nośnik elektroniczny).

Uzasadnienie
do uchwały nr
Rady Gminy Powidz
Z dnia

w sprawie przyjęcia Sołeckiej Strategii Rozwoju Sołectwa Anastazewo w Gminie Powidz na lata 2020-2025

W dniach 30.01-01.02.2020 r. grupa odnowy wsi Anastazewo uczestniczyła w cyklu warsztatów szkoleniowych z zakresu opracowania sołeckich strategii rozwoju. Efektem pracy grupy jest opracowany dokument pn.: „Sołecka Strategia Rozwoju Sołectwa Anastazewo w Gminie Powidz na lata 2020-2025”.

W dniu 9.09.2020 r, Sołectwo Anastazewo Uchwałą Zebrania Wiejskiego przyjęło dokument pn. „Sołecka Strategia Rozwoju Sołectwa Anastazewo w Gminie Powidz na lata 2020-2025”. Dokument ten zawiera: analizę zasobów miejscowości, analizę SWOT (słabe i mocne strony, szanse i zagrożenia w rozwoju miejscowości), analizę potencjału rozwojowego wsi, plan i program odnowy wsi oraz program krótkoterminowych działań do zrealizowania przez mieszkańców miejscowości.

Sołecka Strategia Rozwoju jest dokumentem otwartym, który ze względu na zmianę istotnych uwarunkowań zewnętrznych i wewnętrznych wsi może ulec zmianie. Jest to dokument opracowany przez mieszkańców miejscowości.

W tym stanie rzeczy przyjęcie uchwały jest w pełni uzasadnione i konieczne.

Przewodniczący Rady Gminy Powidz

Filip Muszyński

RADCA PRAWNY

Mateusz Kownacki