

**UCHWAŁA NR XIV/118/19
RADY GMINY POWIDZ**

z dnia 19 grudnia 2019 r.

w sprawie miejscowego planu zagospodarowania przestrzennego terenu w miejscowości Powidz

Na podstawie art. 18 ust. 2 pkt 5 ustawy z dnia 8 marca 1990 r. o samorządzie gminnym (Dz. U. z 2019r., poz. 506 ze zm.) oraz art. 20 ust. 1 ustawy z dnia 27 marca 2003 r. o planowaniu i zagospodarowaniu przestrzennym (Dz. U. z 2018 r., poz. 1945 ze zm.) Rada Gminy Powidz uchwala, co następuje:

DZIAŁ I.

Przepisy ogólne

§ 1. 1. Uchwala się miejscowy plan zagospodarowania przestrzennego terenu w miejscowości Powidz, po stwierdzeniu, że projekt planu nie narusza ustaleń studium uwarunkowań i kierunków zagospodarowania przestrzennego gminy Powidz.

2. Niniejsza uchwała obowiązuje na obszarze, którego granice określa rysunek planu, zatytułowany „Miejscowy plan zagospodarowania przestrzennego dla działek o nr ewid. 242/1 i 242/2 w Powidzu”, stanowiący załącznik nr 1 do niniejszej uchwały.

3. Załącznikiem nr 2 do uchwały jest rozstrzygnięcie sposobu rozpatrzenia uwag do projektu planu.

4. Załącznikiem nr 3 do uchwały jest rozstrzygnięcie o sposobie realizacji, zapisanych w planie inwestycji z zakresu infrastruktury technicznej, które należą do zadań własnych gminy, oraz zasadach ich finansowania.

§ 2. Ilekroć w dalszych przepisach niniejszej uchwały jest mowa o:

- 1) obszarze - należy przez to rozumieć obszar objęty planem, w granicach przedstawionych na rysunku planu;
- 2) planie - należy przez to rozumieć ustalenia planu, o których mowa w niniejszej uchwale;
- 3) przepisach odrębnych - należy przez to rozumieć obowiązujące w trakcie realizacji planu przepisy ustaw wraz z aktami wykonawczymi;
- 4) rysunku planu - należy przez to rozumieć rysunek planu stanowiący załącznik nr 1 do niniejszej uchwały;
- 5) terenie - należy przez to rozumieć część obszaru wydzieloną liniami rozgraniczającymi wraz z odpowiednim symbolem;
- 6) uchwale - należy przez to rozumieć niniejszą Uchwałę Rady Gminy Powidz.

DZIAŁ II.

Przepisy szczegółowe

Rozdział 1.

Przeznaczenie terenów oraz linie rozgraniczające tereny o różnym przeznaczeniu lub różnych zasadach zagospodarowania

§ 3. Dla terenu oznaczonego na rysunku planu symbolem **PG** ustala się przeznaczenie na obszar i teren górniczy – teren powierzchniowej eksploatacji kruszywa naturalnego.

Rozdział 2.

Zasady ochrony i kształtowania ładu przestrzennego

§ 4. Na obszarze planu dopuszcza się lokalizację:

- 1) tymczasowych obiektów budowlanych takich jak kontenery z pomieszczeniami biurowymi, socjalnymi i sanitarnymi, służącymi podczas prowadzonej eksploatacji złoża lub jego późniejszej rekultywacji;
- 2) urządzeń i sieci infrastruktury technicznej;
- 3) dojazdów;
- 4) parkingów i placów manewrowych;

5) ogrodzeń;

6) szyldów i tablic informacyjnych.

Rozdział 3.

Zasady ochrony środowiska, przyrody i krajobrazu kulturowego, oraz zasady kształtowania krajobrazu

§ 5. 1. Zakazuje się składowania odpadów stałych i płynnych w wyrobiskach z zastrzeżeniem ust. 2.

2. Dopuszcza się wykorzystanie do wykonania rekultywacji wyrobiska po zakończeniu eksploatacji kruszywa ze złoża „Powidz I” odpadów innych niż z własnego zakładu górniczego, z wyłączeniem odpadów niebezpiecznych, zgodnie z przepisami odrębnymi.

§ 6. Po zakończonej eksploatacji kruszywa nakazuje się prowadzenie rekultywacji terenu zgodnie z warunkami określonymi w koncesji.

§ 7. W zakresie gospodarki odpadami ustala się obowiązek gromadzenia odpadów komunalnych w wydzielonych i odpowiednio zabezpieczonych miejscach, w sposób zgodny z wojewódzkim planem gospodarki odpadami.

§ 8. Zagospodarowanie i użytkowanie obszaru objętego planem musi uwzględniać jego położenie w ramach czwartorzędowego zbiornika wód podziemnych, Głównego Zbiornika Wód Podziemnych nr 144 – Wielkopolska Dolina Kopalna, i być zgodne z obowiązującymi w tym zakresie przepisami, w szczególności w zakresie prowadzenia właściwej gospodarki wodno-ściekowej.

§ 9. Funkcjonowanie obiektów i urządzeń związanych z prowadzoną eksploatacją kruszywa musi uwzględniać zachowanie standardów jakości klimatu akustycznego w środowisku, określonych w przepisach odrębnych, i nie może powodować ich przekroczenia na terenach objętych ochroną akustyczną.

Rozdział 4.

Zasady ochrony dziedzictwa kulturowego i zabytków, w tym krajobrazów kulturowych, oraz dóbr kultury współczesnej

§ 10. Nie podejmuje się ustaleń

Rozdział 5.

Wymagania wynikające z potrzeb kształtowania przestrzeni publicznych

§ 11. Nie podejmuje się ustaleń.

Rozdział 6.

Zasady kształtowania zabudowy oraz wskaźniki zagospodarowania terenu

§ 12. Na obszarze i terenie górnym oznaczonym symbolem PG ustala się:

- 1) dopuszcza się powierzchniową eksploatację kruszywa naturalnego;
- 2) zachowanie dopuszczalnej głębokości eksploatacji złoża określonej w warunkach koncesji;
- 3) wokół wyrobiska należy zachować filary ochronne oraz nachylenie skarp stałych, zgodnie z warunkami określonymi w koncesji.

Rozdział 7.

Granice i sposoby zagospodarowania terenów lub obiektów podlegających ochronie, ustalonych na podstawie odrębnych przepisów, terenów górniczych, a także obszarów szczególnego zagrożenia powodzią, obszarów osuwania się mas ziemnych, krajobrazów priorytetowych określonych w audycie krajobrazowym oraz w planach zagospodarowania przestrzennego województwa

§ 13. Obszar objęty planem jest położony na terenie górnym „Powidz I” i obowiązują w tym zakresie ustalenia określone w przepisach odrębnych.

§ 14. Teren objęty planem jest położony w ramach Obszaru Chronionego Krajobrazu „Powidzko - Bieniszewski”, i obowiązują w tym zakresie ustalenia określone w przepisach odrębnych.

Rozdział 8.

Szczegółowe zasady i warunki scalania i podziału nieruchomości objętych planem miejscowym

§ 15. Nie podejmuje się ustaleń.

Rozdział 9.

Szczególne warunki zagospodarowania terenów oraz ograniczenia w ich użytkowaniu, w tym zakaz zabudowy

§ 16. 1. Obszar objęty planem jest położony w zasięgu powierzchni ograniczających lotniska wojskowego Powidz.

2. Na całym obszarze objętym planem występuje ograniczenie wysokości zabudowy do 160,0 m n.p.m.

§ 17. Wzdłuż napowietrznej linii energetycznej 15 kV, do czasu jej likwidacji lub skablowania, ustala się obszar oddziaływania o szerokości 5,0 m od rzutu poziomego skrajnego przewodu linii, w którym należy uwzględnić ograniczenia w zagospodarowaniu terenu wynikające z przepisów odrębnych.

Rozdział 10.

Zasady modernizacji, rozbudowy i budowy systemów komunikacji i infrastruktury technicznej

§ 18. Ustala się obsługę komunikacyjną obszaru z drogi powiatowej 2161P oraz poprzez dojsścia i dojazdy o których mowa w § 4 pkt 3).

§ 19. Dostawa wody z istniejącej i nowoprojektowanej sieci wodociągowej.

§ 20. Na obszarze objętym planem obowiązują następujące ustalenia w zakresie odprowadzania ścieków:

- 1) odprowadzanie ścieków komunalnych do szczelnych zbiorników bezodpływowych lub oczyszczalni ścieków;
- 2) odprowadzanie wód opadowych i roztopowych na własny teren nieutwardzony, do dołów chłonnych lub do zbiorników retencyjnych, a z terenów powierzchni szczelnej do wód lub ziemi zgodnie z przepisami odrębnymi.

§ 21. Na obszarze objętym planem obowiązują następujące ustalenia w zakresie zaopatrzenia w energię elektryczną:

- 1) zasilanie obszaru w energię elektryczną następować będzie z istniejącej i nowoprojektowanej sieci energetycznej;
- 2) dopuszcza się przebudowę sieci elektroenergetycznej z kolidującym planowanym zagospodarowaniem terenu.

Rozdział 11.

Sposób i termin tymczasowego zagospodarowania, urządzania i użytkowania terenów

§ 22. 1. Dla terenu objętego planem nie określa się sposobu i terminu tymczasowego zagospodarowania, urządzania i użytkowania terenu.

2. Do czasu realizacji postanowień niniejszej uchwały dopuszcza się dotychczasowy sposób ich użytkowania i zagospodarowania.

Rozdział 12.

Stawki procentowe, na podstawie których ustala się opłatę, o której mowa w art. 36 ust. 4. ustawy o planowaniu i zagospodarowaniu przestrzennym

§ 23. Zgodnie z art. 15 ust. 2 pkt. 12, art. 36 ust. 4 ustawy z dnia 27 marca 2003 r. o planowaniu i zagospodarowaniu przestrzennym dla terenów o nowych funkcjach, wyznaczonych w planie, ustala się 30 % stawkę służącą naliczaniu opłaty z tytułu wzrostu wartości nieruchomości.

DZIAŁ III.


Przepisy końcowe

§ 24. Wykonanie uchwały powierza się Wójtowi Gminy Powidz.

§ 25. Uchwała wchodzi w życie po upływie 14 dni od dnia ogłoszenia w Dzienniku Urzędowym Województwa Wielkopolskiego.



Przewodniczący Rady Gminy
Powidz




Filip Muszyński

Załącznik Nr 2 do uchwały Nr XIV/118/19
Rady Gminy Powidz
z dnia 19 grudnia 2019 r.

Rozstrzygnięcie o sposobie rozpatrzenia uwag do projektu „Miejscowego planu zagospodarowania przestrzennego dla działek o nr ewid. 242/1 i 242/2 w Powidzu”

Przedmiotowy projekt planu został wyłożony do publicznego wglądu w terminie od 4.11.2019r. do 25.11.2019r. Zgodnie z ustawą z dnia 27 marca 2003 r. o planowaniu i zagospodarowaniu przestrzennym (Dz. U. z 2018 r., poz. 1945 ze zm.) uwagi były przyjmowane do dnia 10.12.2019 r.

W ustawowym terminie nie wniesiono żadnych uwag, w związku z czym Rada Gminy Powidz nie podejmuje rozstrzygnięcia o sposobie rozpatrzenia wniesionych uwag, o których mowa w art. 20 ust. 1 w/w ustawy.



Przewodniczący Rady Gminy
Powidz
Filip Muszyński

Załącznik Nr 3 do uchwały Nr XIV/118/19

Rady Gminy Powidz

z dnia 19 grudnia 2019 r.

Rozstrzygnięcie o sposobie realizacji, zapisanych w planie, inwestycji z zakresu infrastruktury technicznej, które należą do zadań własnych gminy, oraz zasadach ich finansowania, zgodnie z przepisami o finansach publicznych

§ 1. Na podstawie art. 20 ust. 1 ustawy z dnia 27 marca 2003 r. o planowaniu i zagospodarowaniu przestrzennym (Dz. U. z 2018 r., poz. 1945 ze zm.) Rada Gminy Powidz określa następujący sposób realizacji inwestycji z zakresu infrastruktury technicznej należących do zadań własnych gminy oraz zasady ich finansowania.

§ 2. Zadania w zakresie gospodarki odpadami realizowane będą zgodnie z wojewódzkim planem gospodarki odpadami, na podstawie przepisów odrębnych oraz ustaleniami miejscowego planu zagospodarowania przestrzennego.

§ 3. Ustalenia „Miejscowego planu zagospodarowania przestrzennego dla działki o nr ewid. 242/1 i 242/2 w Powidzu” nie zawierają zapisów nakazujących realizację inwestycji z zakresu infrastruktury technicznej, które należą do zadań własnych Gminy Powidz.

Przewodniczący Rady Gminy
Powidz

Filip Muszyński



Uzasadnienie
do UCHWAŁY Nr XIV/118/19
RADY GMINY POWIDZ
z dnia 19 grudnia 2019r.

w sprawie w sprawie miejscowego planu zagospodarowania przestrzennego terenu w miejscowości Powidz

Do rozpoczęcia prac nad miejscowym planem zagospodarowania przestrzennego dla terenu w miejscowości Powidz przystąpiono po podjęciu Uchwały Nr XL/258/14 Rady Gminy Powidz z dnia 29 maja 2014r. Obszar planu obejmuje działkę o numerze ewid. 242/1 i 242/2 w obrębie geodezyjnym Powidz przy drodze powiatowej nr 2161P. Powierzchnia działek wynosi 3,35 ha. Obecnie rozpatrywany obszar nie jest zagospodarowany i stanowi nieużytek. W jego otoczeniu znajdują się pola uprawne oraz oczyszczalnia ścieków. Na przedmiotowym terenie znajdują się udokumentowane złoża kruszywa naturalnego i wyznaczono tutaj teren górniczy „Powidz I”.

W trakcie trwania procedury planistycznej zawiadomiono w miejscowej prasie, na stronie internetowej BIP oraz przez obwieszczenie o podjęciu uchwały o przystąpieniu do sporządzania planu. Jednocześnie zawiadomiono instytucje i organy właściwe do uzgadniania i opiniowania projektu miejscowego planu zagospodarowania przestrzennego. Do projektu planu miejscowego, stosownie do wymogów ustawy o planowaniu i zagospodarowaniu przestrzennym, a także zgodnie z przepisami odrębnymi, opracowano prognozę oddziaływania na środowisko oraz prognozę skutków finansowych uchwalenia planu.

W okresie od 4.11.2019 r. do 25.11.2019 r. projekt miejscowego planu zagospodarowania został wyłożony do publicznego wglądu. W ogłoszeniu wyznaczono termin do dnia 10.12.2019 r. w którym osoby prawne i fizyczne oraz jednostki nie posiadające osobowości prawnej mogły wносить uwagi dotyczące projektu planu. Do projektu planu nie złożono uwag.

Zgodnie z art.1 ust. 2 ustawy o planowaniu i zagospodarowaniu przestrzennym projekt miejscowego planu zagospodarowania przestrzennego uwzględnia:

1)wymagania ładu przestrzennego, w tym urbanistyki i architektury poprzez dopuszczenie prowadzenia eksploatacji kruszywa z uwzględnieniem warunków koncesji,

2)walory architektoniczne i krajobrazowe poprzez m.in.:

- nakaz prowadzenia rekultywacji terenu po zakończonej eksploatacji,

3)wymagania ochrony środowiska, w tym gospodarowania wodami i ochrony gruntów rolnych i leśnych poprzez m.in.:

- zapisy zawarte w rozdziale 3 dotyczące ochrony środowiska,

- na obszarze planu znajdują się grunty orne klasy V które nie mają istotnego znaczenia pod względem produkcji rolnej,

4)wymagania ochrony dziedzictwa kulturowego i zabytków oraz dóbr kultury współczesnej – poprzez m.in.:

- na obszarze planu nie stwierdzono występowania obiektów zabytkowych,

5)wymagania ochrony zdrowia i bezpieczeństwa ludzi i mienia, a także potrzeby osób niepełnosprawnych poprzez m.in.:

- konieczności zachowania odpowiednich standardów akustycznych,

6)walory ekonomiczne przestrzeni – poprzez ich zachowanie;

7)prawo własności – plan uwzględnia istniejące prawo własności,

8)potrzeby obronności i bezpieczeństwa państwa

- na etapie zawiadomienia o przystąpieniu do sporządzania planu zostały złożone wnioski od organów związanych z obronnością i bezpieczeństwem państwa, które zostały uwzględnione,

– plan podlega następnie uzgodnieniu z właściwymi organami wojskowymi, ochrony granic oraz bezpieczeństwa państwa,

9) potrzeby interesu publicznego – ustalenia planu nie naruszają potrzeb interesu publicznego,

10) potrzeby w zakresie rozwoju infrastruktury technicznej, w szczególności sieci szerokopasmowych – poprzez m.in. zapisy zawarte w Rozdziale 10 pt. „Zasady modernizacji, rozbudowy i budowy systemów komunikacji i infrastruktury technicznej”,

11) zapewnienie udziału społeczeństwa w pracach nad studium uwarunkowań i kierunków zagospodarowania przestrzennego gminy, miejscowym planem zagospodarowania przestrzennego oraz planem zagospodarowania przestrzennego województwa, w tym przy użyciu środków komunikacji elektronicznej – poprzez m.in.:

- zawiadomienia o przystąpieniu do sporządzania planu, które zamieszczono na tablicy ogłoszeń, lokalnej prasie, oraz na stronach internetowych gminy,

- przyjmowaniu wniosków do planu,

12) w trakcie prac nad planem zachowano jawność i przejrzystość procedur planistycznych;

13) dostawa wody dla ludności – nie dotyczy.

Zgodnie z art.1 ust.3 ustawy o planowaniu i zagospodarowaniu przestrzennym w trakcie sporządzania miejscowego planu zagospodarowania przestrzennego ustalając przeznaczenie terenu lub określając potencjalny sposób zagospodarowania i korzystania z terenu, organ waży interes publiczny i interesy prywatne, w tym zgłaszane w postaci wniosków i uwag, zmierzające do ochrony istniejącego stanu zagospodarowania terenu, jak i zmian w zakresie jego zagospodarowania, a także analizy ekonomiczne, środowiskowe i społeczne.

W wyniku przeprowadzonych analiz zdecydowano się na przystąpienie do opracowania m.p.z.p. ze względu na występowanie udokumentowanych złóż kruszywa naturalnego.

Zgodnie z art.1 ust. 4 ustawy o planowaniu i zagospodarowaniu przestrzennym, w trakcie sporządzania miejscowego planu zagospodarowania przestrzennego w przypadku sytuowania nowej zabudowy, uwzględnienie wymagań ładu przestrzennego, efektywnego gospodarowania przestrzenią oraz walorów ekonomicznych przestrzeni następuje poprzez:

1) kształtowanie struktur przestrzennych przy uwzględnieniu dążenia do minimalizowania transportochłonności układu przestrzennego;

2) lokalizowanie nowej zabudowy mieszkaniowej w sposób umożliwiający mieszkańcom maksymalne wykorzystanie publicznego transportu zbiorowego jako podstawowego środka transportu;

3) zapewnianie rozwiązań przestrzennych, ułatwiających przemieszczanie się pieszych i rowerzystów;

4) dążenie do planowania i lokalizowania nowej zabudowy:

a) na obszarach o w pełni wykształconej zwartej strukturze funkcjonalno-przestrzennej, w granicach jednostki osadniczej w rozumieniu art. 2 pkt 1 ustawy z dnia 29 sierpnia 2003 r. o urzędowych nazwach miejscowości i obiektów fizjograficznych (Dz. U. Nr 166, poz. 1612 oraz z 2005 r. Nr 17, poz. 141), w szczególności poprzez uzupełnianie istniejącej zabudowy,

b) na terenach położonych na obszarach innych niż wymienione w lit. a, wyłącznie w sytuacji braku dostatecznej ilości terenów przeznaczonych pod dany rodzaj zabudowy położonych na obszarach, o których mowa w lit. a; przy czym w pierwszej kolejności na obszarach w najwyższym stopniu przygotowanych do zabudowy, przez co rozumie się obszary charakteryzujące się najlepszym dostępem do sieci komunikacyjnej oraz najlepszym stopniem wyposażenia w sieci wodociągowe, kanalizacyjne, elektroenergetyczne, gazowe, ciepłownicze oraz sieci i urządzenia telekomunikacyjne, adekwatnych dla nowej, planowanej zabudowy.

Nie dotyczy.

Zgodność z wynikami analizy, o której mowa w art. 32 ust. 1, wraz datą uchwały rady gminy, o której mowa w art. 32 ust. 2 ustawy o planowaniu i zagospodarowaniu przestrzennym

W obecnej kadencji Rada Gminy Powidz nie podejmowała jeszcze uchwały w sprawie aktualności studium uwarunkowań i kierunków zagospodarowania przestrzennego gminy i planów miejscowych.

Wpływ na finanse publiczne, w tym budżet gminy

Na podstawie sporządzonej „Prognozy skutków finansowych uchwalenia miejscowego planu zagospodarowania przestrzennego dla terenu w miejscowości Powidz” stwierdza się, że jego uchwalenie będzie korzystne dla gminy. Podatki odprowadzane do budżetu z tytułu funkcjonowania kopalni żwiru będą wpływały tak długo jak będzie ona funkcjonować. W projekcie planu nie wyznaczono natomiast innych terenów które powodowałyby konieczność poniesienia wydatków z budżetu gminnego.

Na podstawie art. 55 ust. 3 ustawy z dnia 3 października 2008 roku o udostępnianiu informacji o środowisku i jego ochronie, udziale społeczeństwa w ochronie środowiska oraz o ocenach oddziaływania na środowisko (Dz. U. z 2018r., poz. 2081 ze zm.) przedstawia się pisemne posumowanie zawierające uzasadnienie wyboru przyjętego dokumentu w odniesieniu do rozpatrywanych rozwiązań alternatywnych.

W wyniku przeprowadzonych analiz zdecydowano się na przystąpienie do opracowania planu umożliwiającego eksploatację kopalni, co jest zgodne z kierunkiem zagospodarowania określonym w „Studium uwarunkowań i kierunków zagospodarowania przestrzennego gminy Powidz”.

Informacja, w jaki sposób zostały wzięte pod uwagę i w jakim zakresie zostały uwzględnione:

1) ustalenia zawarte w prognozie oddziaływania na środowisko:

- w opracowanym projekcie miejscowego planu zagospodarowania przestrzennego uwzględniono wytyczne z zakresu ochrony środowiska przyrodniczego zawarte w prognozie oddziaływania na środowisko,

2) opinie właściwych organów, o których mowa w art. 57 i 58:

- projekt miejscowego planu zagospodarowania przestrzennego wraz z prognozą oddziaływania na środowisko został zaopiniowany przez Regionalnego Dyrektora Ochrony Środowiska w Poznaniu oraz Państwowego Wojewódzkiego Inspektora Sanitarnego,

3) zgłoszone uwagi i wnioski:

- do projektu planu miejscowego i prognozy na etapie zawiadomienia o przystąpieniu do sporządzania planu nie zostały złożone wnioski związane z udziałem społeczeństwa,

- na etapie wyłożenia projektu planu i prognozy do publicznego wglądu nie zostały złożone uwagi,

4) wyniki postępowania dotyczące transgranicznego oddziaływania na środowisko, jeżeli zostało przeprowadzone:

- realizacja ustaleń planu nie będzie transgranicznie oddziaływała na środowisko,

5) propozycje dotyczące metod i częstotliwości przeprowadzania monitoringu skutków realizacji postanowień dokumentu:

Przewidywane metody analizy skutków realizacji postanowień projektu planu miejscowego mogą obejmować:

- analizy i oceny stanu poszczególnych komponentów środowiska w oparciu o wyniki pomiarów uzyskanych w ramach państwowego monitoringu środowiska lub w ramach indywidualnych zamówień, odnoszących się do obszaru objętego sporządzeniem zmiany planu miejscowego. Zakres i częstotliwość analiz i ocen powinny być dostosowane do konieczności dotrzymania standardów jakości środowiska; mogą one obejmować badania m.in.: poziomu hałasu czy jakości środowiska gruntowo-wodnego,


- inne metody, które zostaną ustalone na etapie przygotowania inwestycji.

Uzasadnienie zawierające informacje o udziale społeczeństwa w postępowaniu oraz o tym, w jaki sposób zostały wzięte pod uwagę i w jakim zakresie zostały uwzględnione uwagi i wnioski zgłoszone w związku z udziałem społeczeństwa, zgodnie z art. 42 ust. 2 ustawy z dnia 3 października 2008 roku o udostępnianiu informacji o środowisku i jego ochronie, udziale społeczeństwa w ochronie środowiska oraz o ocenach oddziaływania na środowisko (Dz. U. z 2018r., poz. 2081 ze zm.)

Informuje się, że na etapie zawiadomienia o przystąpieniu do sporządzania miejscowego planu zagospodarowania przestrzennego i prognozy oddziaływania nie zostały złożone wnioski w związku

z udziałem społeczeństwa.

Na etapie wyłożenia projektu miejscowego planu zagospodarowania przestrzennego wraz z prognozą oddziaływania na środowisko do publicznego wglądu do projektu planu i prognozy nie zostały złożone uwagi.

Przewodniczący Rady Gminy Powidz

Filip Muszyński