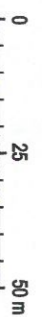




MIEJSCOWY PLAN ZAGOSPODAROWANIA PRZESTRZENNEGO DLA DZIAŁKI O NR EWID. 242/1 I 242/2 W POWIDZU.

skala 1 : 1000



STAROSTA SŁUPECKI

GKK.6642. 954 2019

Wydruk z mapy zasadniczej

Skala : 1:1000

Sekcja mapy: 424.114.211, 213

Województwo: wielkopolska

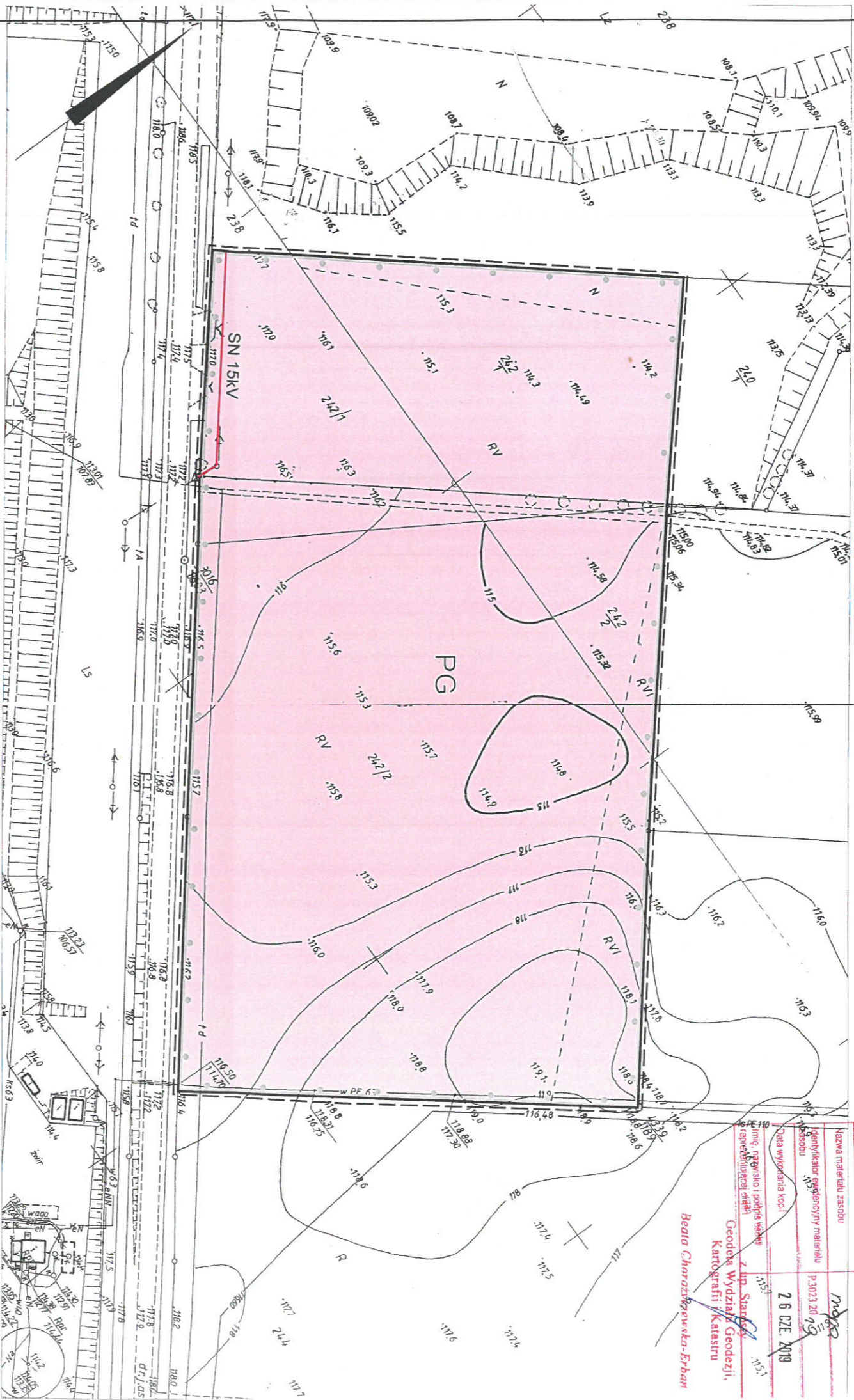
Powiat: słupecki

Jednostka ewidencyjna: Powidz

Obręb ewidencyjny: POWIDZ

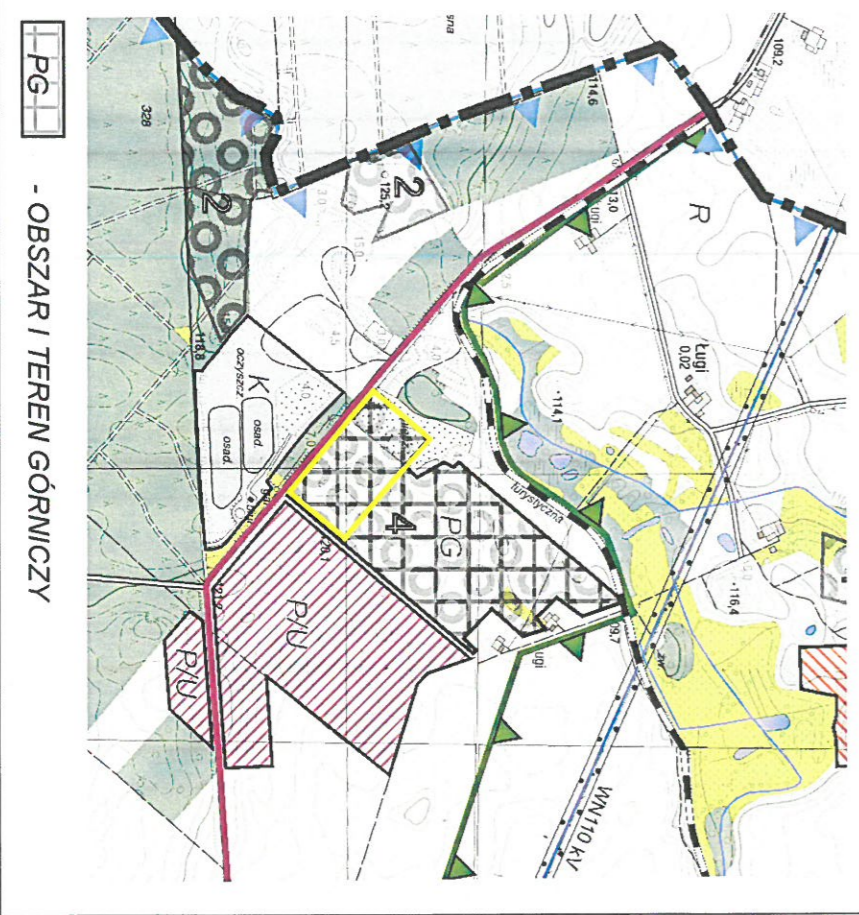
Poswiadcza się zgodność niniejszej kopii z reszcią materiału państwowego zasobu geodezyjnego i kartograficznego Organu Powiatowy państwowy zasob geodezyjny i kartograficzny Starosta Słupecki

Nazwa materiału zasobu	mapa
Identyfikator geodezyjny materiału zasobu	P.3023.20.99
Data wykończenia kopii	2 6 CZE 2019
Imię, nazwisko i pełna nazwa rewalidacyjnej oferty	Z. Lip. Starosta Geodeza Wydział Geodezji, Kartografii i Kasasru
	Beata Chorazągowska-Erhan



Wykonat: Violetta Lewandowska
Słupca dn. 26-06-2019 r.

Wrys z studium uwarunkowań i kierunków zagospodarowania przestrzennego gminy Powidz
— granica obszaru objętego planem miejscowym skala 1 : 10 000



AUTOR OPRACOWANIA:
mgr Michał Dudziński

załącznik nr 1 do Uchwały Nr Rady Gminy Powidz z dnia ogłoszonej w Dz. Urz. Woj. Wlkp. poz.

OZNACZENIA

- GRANICA OBSZARU OBJĘTEGO PLANEM MIEJSCOWYM
- LINIA ROZGRANICZAJĄCA TERENY O RÓŻNYM PRZEZNACZENIU LUB RÓŻNYCH ZASADACH ZAGOSPODAROWANIA
- PG OBSZAR I TEREN GÓRNICZY - TEREN POWIERZCHNIOWEJ EKSPLOATACJI KRUSZYWA NATURALNEGO
- GRANICA TERENU GÓRNICZEGO „POWIDZ I”
- OBSZAR CHRONIONEGO KRAJOBRAZU „POWIDZKO-BIENISZEWSKI” (w granicach planu)
- OBSZAR CAŁEGO PLANU
- OBSZAR CAŁEGO PLANU
- SN 15KV LINIA ELEKTROENERGETYCZNA ŚREDNIEGO NAPIĘCIA 15KV

PG - OBSZAR I TEREN GÓRNICZY