

UCHWAŁA NR
RADY GMINY POWIDZ

z dnia 15 listopada 2016 r.

w sprawie nazw ulic w miejscowości Powidz

Na podstawie art. 18 ust. 2 pkt 13, art. 40 ust. 1 ustawy z dnia 8 marca 1990r. o samorządzie gminnym (Dz.U. z 2016r., poz. 446 ze zm.) Rada Gminy Powidz uchwala, co następuje:

§ 1. Nadaje się następujące nazwy ulic na terenie gminy Powidz:

- 1) drodze gminnej zlokalizowanej we wsi Powidz, położonej na działce nr 477 nadaje się nazwę – „**ulica Lokacji Powidza 1243r.**” / „**ulica Furmańska**”),
- 2) drodze gminnej zlokalizowanej we wsi Powidz, położonej na działce nr 608 i części działki 620 nadaje się nazwę – „**ulica Ks. Ignacego Gepperta**”,
- 3) drodze gminnej zlokalizowanej we wsi Powidz, położonej na działce nr 605 nadaje się nazwę – „**ulica Wąska**”,
- 4) drodze gminnej zlokalizowanej we wsi Powidz, położonej na części działki nr 191 nadaje się nazwę – „**ulica Wojskowa**”.

2. Przebieg ulic przedstawiają załączniki graficzne nr 1, 2 i 3 stanowiące integralną część uchwały.

§ 2. Wykonanie uchwały powierza się Wójtowi Gminy Powidz.

§ 3. Uchwała wchodzi w życie po upływie 14 dni od dnia ogłoszenia w Dzienniku Urzędowym Województwa Wielkopolskiego i podlega podaniu do publicznej wiadomości poprzez wywieszenie na tablicy ogłoszeń Urzędu Gminy Powidz.

Przewodniczący Rady Gminy
Powidz

Bogdan Piotrowski

RADCA PRAWNY
Krzysztof Królak
Krzysztof Królak
Pz-Kn/145/91
15. 11. 2016r.

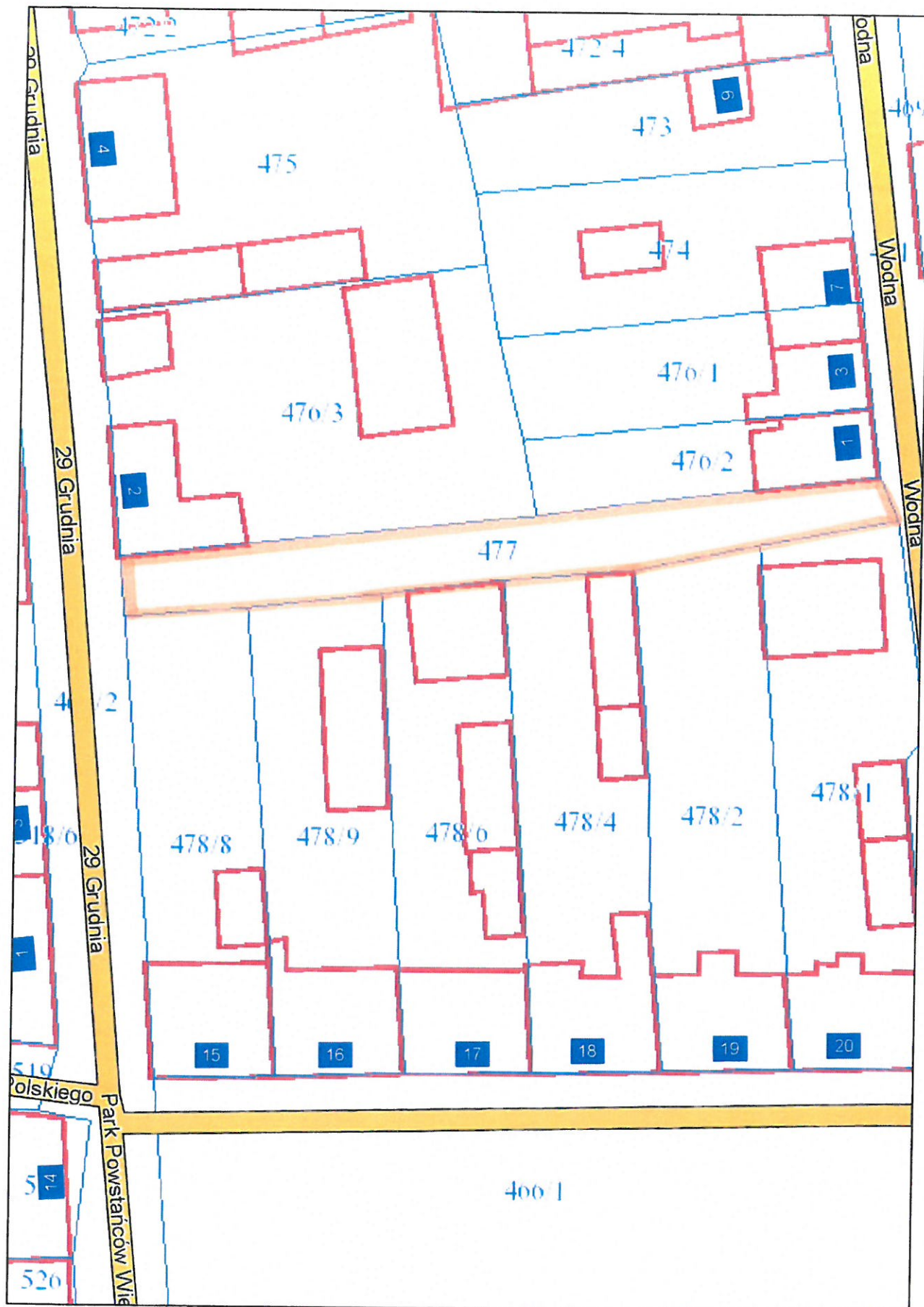
Jakub Gwit
Wójt
Jakub Gwit



System Informacji Przestrzennej...

skala 1 : 500

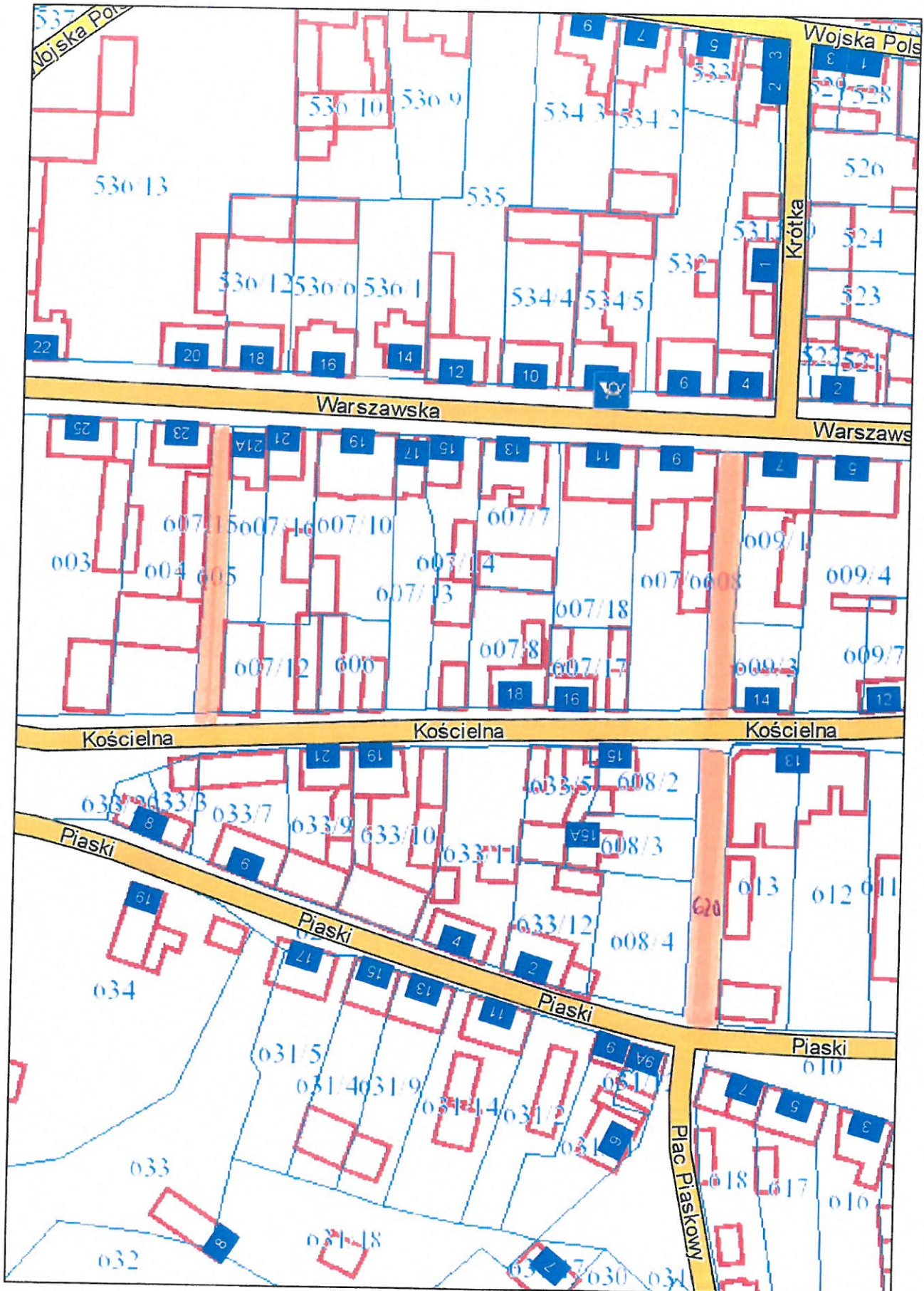
Załącznik Nr 1
do Uchwały Nr
Rady Gminy Powidz
z dnia 24 listopada 2016 roku

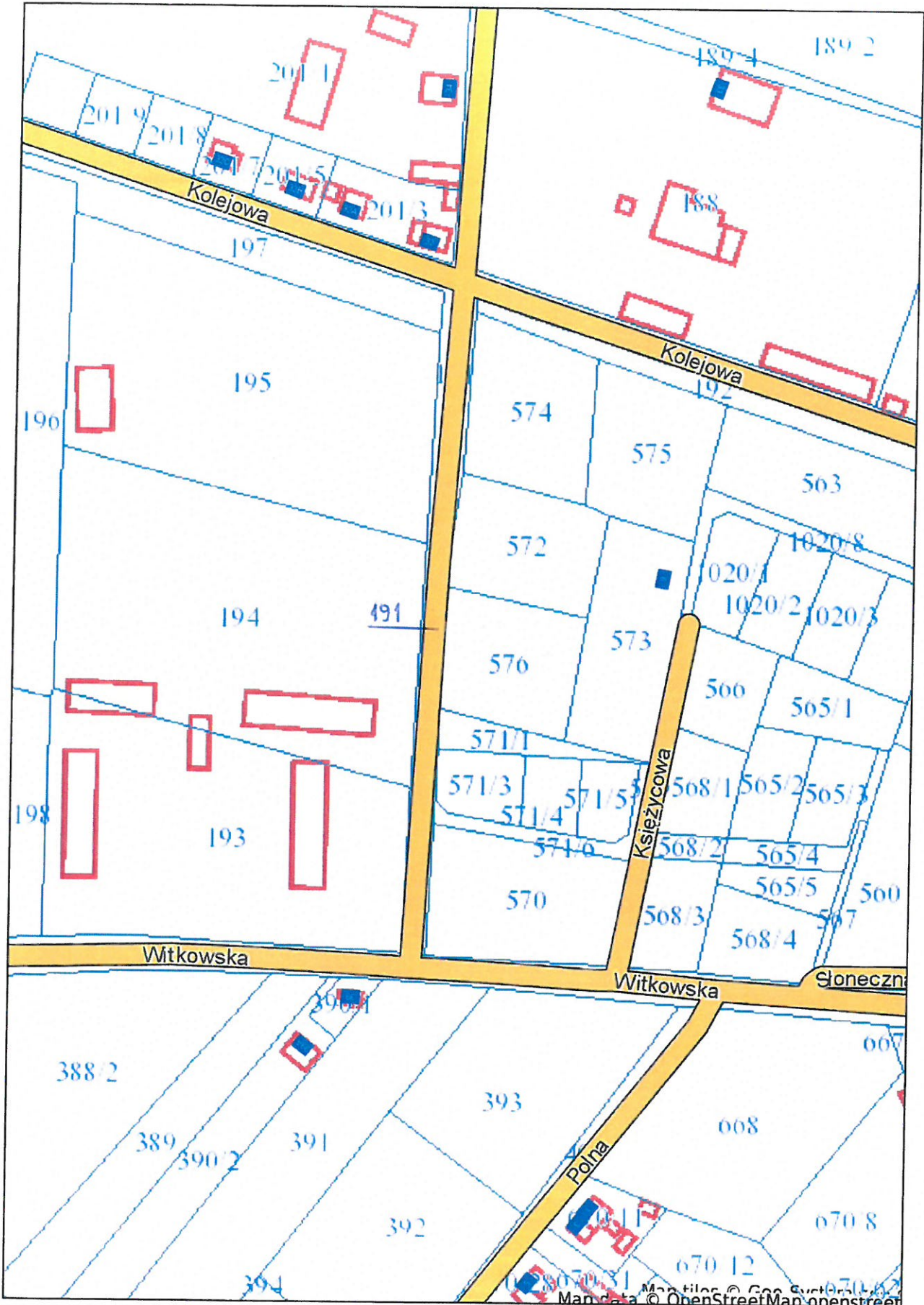




System Informacji Przestrzennej...
skala 1 : 1000

Załącznik Nr 2
do Uchwały Nr
Rady Gminy Powidz
z dnia 24 listopada 2016 roku





Uzasadnienie

do Uchwały Nr

Rady Gminy Powidz Nr ... / .. / 16

z dnia ... maja 2016r.

w sprawie nazw ulic w miejscowości Powidz.

Zgodnie z zapisami ustawy o drogach publicznych nadanie nazwy ulicom publicznym, jak i wewnętrznym, należy do kompetencji Rady Gminy.

Przedmiotowe ulice zlokalizowane są w miejscowości Powidz. Działka nr 477 stanowi łącznik pomiędzy ulicami Wodna – 29 Grudnia, działki nr 605 i 608 są łącznikiem ulic Warszawska – Kościelna, część działki nr 620 łącznikiem ulic Kościelna – Piaski, zaś część działki nr 191 to droga biegnąca wzdłuż ogrodzenia Jednostki Wojskowej 3293, łącznik ulicy Witkowska - Kolejowa. Wszystkie ulice położone są na działkach gminnych.

W związku z powyższym podjęcie niniejszej uchwały jest uzasadnione.

Przewodniczący Rady Gminy
Powidz

Bogdan Piotrowski