



SOŁECKA STRATEGIA ROZWOJU WSI WYLATKOWO

w gminie Powidz

Dokument sporządzony przez przedstawicieli

Grupy Odnowy Wsi (*imię i nazwisko*):

Anna Szymańska,

Lucyna Gostomska,

Włodzimierz Wełnic.

z udziałem moderatora/moderatorów (*imię i nazwisko*):

Iwona Suszka,

Anita Kubicka

Marzec 2016 r.

Spis treści

KARTA DIAGNOZY ZAAWANSOWANIA ODNOWY WSI.....	3
SPRAWOZDANIE Z WIZJI W TERENIE	5
ANALIZA ZOSOBÓW.....	7
ANALIZA SWOT	13
ANALIZA POTENCJAŁU ROZWOJOWEGO WSI.....	14
WIZJA WSI.....	15
PROGRAM DŁUGOTERMINOWY ODNOWY WSI.....	17
PROGRAM KRÓTKOTERMINOWY ODNOWY WSI.....	21

KARTA DIAGNOZY ZAAWANSOWANIA ODNOWY WSI
wraz ze sprawozdaniem z wizji w terenie

Gmina: Powidz Sołectwo: Wylatkowo Liczba mieszkańców: 206

Faza odnowy	Zakres działań	*	Rozwój organizacyjny	*	Sterowanie rozwojem	*
A Inicjalna	brak działań		istnieje tylko rada sołecka	x	brak planowania działań w wymiarze całej wsi	
	działania fragment. lub dotyczące wąskiej grupy	x	rozproszone działanie organizacji			
	działania spontaniczne		zawiązana grupa odnowy wsi		opracowanie planu i programu odnowy dla całej wsi	
	porządkowanie wsi					
projekty startowe (z programu krótkoterminowego)		podejmuje się kroki na rzecz skoordynowania działań organizacji we wsi		planowanie w krótkim horyzoncie czasowym	x	
przekonywanie mieszkańców do idei odnowy wsi i integrowanie wokół pierwszych przedsięwzięć						
B Początkowa	różnorodne projekty (z programu długoterminowego) nastawione na usunięcie podstawowych barier i zaspokojenie głównych potrzeb		liczna grupa odnowy wsi (skupia przedstawicieli organizacji i instytucji)		systematyczne planowanie działań, (np. roczne plany rzeczowo-finansowe, kalendarze imprez)	

C	Zaawansowana	projekty jakościowo zmieniające kluczowe obszary życia oraz kształtujące strukturę wsi	skoordynowane działania organizacji obecnych we wsi	zawiązane stowarzyszenie na rzecz rozwoju (odnowy) wsi	wykorzystywanie gminnych instrumentów wsparcia	x
					proste instrumenty komunikacji wewnętrznej	x
D	Całościowa	projekty jakościowo zmieniające kluczowe obszary życia oraz kształtujące strukturę wsi	„koalicja” organizacji i instytucji na rzecz odnowy wsi	liczne stowarzyszenie odnowy wsi	projektowanie działań (projekty)	
					pozyskiwanie środków zewnętrznych	
		projekty wyróżniające wieś, kształtuje się centrum wiejskie	animacja aktywności poszczególnych grup mieszkańców	systematyczne planowanie rozwoju (aktualizowanie planu i programu odnowy wsi)	rozwinęta komunikacja wewnętrzna	
					promocja wsi	
		powszechne zaangażowanie mieszkańców w projekty publiczne	stowarzyszenie odnowy wsi instytucją rozwoju lokalnego (Centrum Aktywności Lokalnej)	rozwój wsi oparty na aktywności kluczowych grup mieszkańców (rolników, przedsiębiorców, młodzieży, kobiet) i stowarzyszeń	kompleksowe i szczegółowe planowanie przestrzenne	
powszechna odnowa prywatnych posesji			powołanie i realizacja planu strategicznego			
lokalnie oraz regionalnie powiązane ze sobą projekty wywołujące efekt synergiczny (nacisk na tworzenie miejsc pracy)						
uksztaltowane „centrum wiejskie”						

	świadome kształtowanie czynników rozwoju (np. wykorzystania odnawialnych energii)								rozwinięta promocja oraz komunikacja z otoczeniem
	projekty kreujące „wieś tematyczną”								instrumenty wsparcia działań prywatnych
	dostosowanie projektów prywatnych do programu odnowy wsi								

Wstaw X gdy spełnia warunek

Sprawozdanie z wizji w terenie

Miejsce i data przeprowadzenia wizji: Wylatkowo, 7 marca 2016 r.

Uczestnicy: Anna Szymańska –sołtys wsi, Joanna Kaczyńska – stanowiska ds. pozyskiwania środków pozabudżetowych, promocji i turystyki, Beata Kwitowska – sekretarz gminy.

Iwona Suszka, Anita Kubicka – moderatorzy.

Krótką charakterystyka wsi: *(aktywność mieszkańców, funkcjonujące organizacje pozarządowe, infrastruktura, charakter zabudowy, fundusze)*

Wieś Wylatkowo położona jest w gminie Powidz, w północnej części powiatu słupeckiego. Wieś jest rozciągnięta obszarowo, domostwa nie są skupione. Bezpośrednio sąsiaduje z gminą Witkowo a także gminą Orchowo. Wieś Wylatkowo położona jest nad atrakcyjnym turystycznie Jeziolem Niedzięgiel o pow. ok. 630 ha i nieskazitelnie czystej wodzie. Jezioro posiada rozwiniętą linię brzegową jednak w miejscowości brak jest uporządkowanych miejsc kąpielowych i plaż. Na obszarze sołectwa występuje bogaty kompleks leśny stanowiący blisko 50% powierzchni. Występują tu lasy mieszane bogata fauna i flora z gatunkami chronionymi. Wieś jest miejscowością turystyczna, na jej terenie znajdują się licznie rozlokowane domki letniskowe. Miejscowość

położona jest na terenie Powidzkiego Parku Krajobrazowego. Wylatkowo posiada bogatą i ciekawą historię około roku 1792 w miejscowości funkcjonowała huta szkła, a także dworek należący do poznańskiego bankiera Kluga.

Mieszkańcy wsi utrzymują się głównie z rolnictwa, znajduje się tu 13 gospodarstw rolnych, tylko jedno gospodarstwo agroturystyczne. Na terenie wsi funkcjonują dwa stowarzyszenia: Stowarzyszenie Domków Letniskowych w Wylatkowie oraz Ochotnicza Straż Pożarna w Wylatkowie.

Wiesь posiada odnowioną salę wiejską oraz kaplicę. Elementem wyróżniającym są kapliczki przydrożne, o które dbają mieszkańcy wsi.

Obecnie osobliwością wsi jest zamek mурowany z kamienia (na styl średniowieczny), który jest własnością prywatną a położony w środku las. Sołectwo korzysta z funduszu sołectkiego.

Z przeprowadzonej wizji w terenie sporządzono dokumentację fotograficzną (płyta CD).

Data: 7 marca 2016 r.

Sporządziły: Iwona Suszka, Anita Kubicka

ANALIZA ZOSOBÓW

ANALIZA ZASOBÓW – część I

RODZAJ ZASOBU*	Opis (nazwanie) zasobu jakim wieś dysponuje	Znaczenie zasobu (odpowiednio wstaw X)			
		MAŁE	DUŻE	WYRÓZNIAJĄCE	
PRZYRODNICZY	walory krajobrazu, rzeźby terenu			X	
	stan środowiska			X	
	walory klimatu		X		
	walory szaty roślinnej	Las mieszany liściasty i iglasty: sosna, brzoza, dąb, świerk, modrzew, jesion, buk. Dominujący gatunek drzew przy jeziorze to olsza. Występują tu również rośliny gatunkowo chronione: długosz królewski, widlak jałowcowy, bluszcz pospolity, storczyk szerokolistny oraz cis pospolity.		X	
	cenne przyrodniczo obszary lub obiekty	Obszar NATURA 2000 oraz Powidzki Park Krajobrazowy			X
	świat zwierzęcy (ostoje, siedliska)	Sarny, jelenie, daniela, dziki, lisy, zające, kuny leśne, bażanty, kuropatwy, łabędź niemy, gęś gęgawa, kaczki. Liczne gady: jaszczurka zwijka, zaskroniec zwyczajny, żmija zygzakowata. Płazy: żaba, ropucha szara i zielona, traszka grzebieniasta i zwyczajna, rzekotka drzewna ślimak winniczek.			X
	wody powierzchniowe (cieki, rzeki, stawy)	Jezioro Niedzięgiel			X
	wody podziemne	brak			
	gleby	Głównie IV-VI klasy bonitacyjnej.	X		
	kopaliny	brak			
walory geotechniczne	Brak				

walory architektury	Kaplica oraz 4 figury	x		
walory przestrzeni wiejskiej publicznej	Świetlica wiejska oraz boisko do siatkówki			x
walory przestrzeni wiejskiej prywatnej	Zadbane domki letniskowe, zamek w lesie.		x	
zabytki i pamiątki historyczne	Tablica pamiątkowa – obelisk.	x		
osobliwości kulturowe	Anna Kaźmierska darczyńca ziemi pod budowę kaplicy, ks. Otton Szymków inicjator budowy kaplicy Walenty Kaźmierski inicjator budowy świetlicy wiejskiej Marian Biziel, Franciszek Rożek, Walenty Soszyński, Marian Soszyński – rozstrzelani przez Niemców w 1939 r.		x	
miejsca, osoby i przedmioty kultu	Kaplica, figury		x	
święta, odpusty, pielgrzymki	Procesja Bożego Ciała, Odpust św. Wojciecha		x	
tradycje, obrzędy, gwara	Dożynki, straż przy grobie pańskim		x	
legendy, podania i fakty historyczne	Rozstrzelanie mieszkańców wsi przez Niemców w 1939 r. Legenda o Wylatkowie		x	
przekazy literackie	brak			
ważne postacie i przekazy historyczne	Ludwik Wełnic – właściciel cegielni Rodzina Grzeczaków związana z hutą szkła.		x	
specyficzne nazwy	Budy, Okręglica, Zielątkowo, Zabłotko			x
specyficzne potrawy	brak			
dawne zawody	Kowal, kołodziej, rzeźbiarz	x		
zespoły artystyczne, twórcy	Brak			

ANALIZA ZASOBÓW – część II

RODZAJ ZASOBU	Opis (nazwanie) zasobu jakim wieś dysponuje	Znaczenie zasobu (odpowiednio wstaw X)		
		MAŁE	DUŻE	WYRÓŻNIAJĄCE
OBIEKTY I TERENY	działki pod zabudowę mieszkaniową	x		
	działki pod domy letniskowe			x
	działki pod zakłady usługowe i przemysł			
	pustostany mieszkaniowe	x		
	pustostany poprzemysłowe			
	tradycyjne nieużytkowane obiekty gospodarskie (stodoły, spichlerze, kuźnie, młyny, itp.)	x		
INFRASTRUKTURA SPOŁECZNA	placze publicznych spotkań, festynów			x
	sale spotkań, świetlice, kluby			x
	miejsca uprawiania sportu	x		
	miejsca rekreacji		x	
	ścieżki rowerowe, szlaki turystyczne		x	
	szkoły			
	przedszkola			
	biblioteki			
	placówki opieki społecznej			
	placówki służby zdrowia			
INFRASTRUKTURA TECHNICZNA	wodociąg, kanalizacja		x	
	drogi (nawierzchnia, oznakowanie oświetlenie)		x	

chodniki, parkingi, przystanki	Chodniki – 780 m, 3 przystanki autobusowe oraz parkingi leśne.		x	
sieć telefoniczna i dostępność Internetu	Mieszkańcy wsi mają dobry dostęp do telefonu i Internetu.			x
telefonia komórkowa	Bardzo dobry zasięg wszystkich operatorów sieci komórkowych.		x	
inne	Brak			

ANALIZA ZASOBÓW – część III

RODZAJ ZASOBU	Opis (nazwanie) zasobu jakim wieś dysponuje	Znaczenie zasobu (odpowiednio wstaw X)		
		MAŁE	DUŻE	WYRÓŻNIAJĄCE
GOSPODARKA, ROLNICTWO	miejsca pracy (gdzie, ile?)	Brak		
	znane firmy produkcyjne i zakłady usługowe i ich produkty	Usługi rolne	x	
	gastronomia	Dwa punkty działające sezonowo	x	
	miejsca noclegowe	Miejsca noclegowe prywatne		x
	gospodarstwa rolne	Istnieje 13 gospodarstw rolnych.		x
	uprawy hodowle	Zboża, rzepak, buraki. Hodowla bydła.		x
	możliwe do wykorzystania odpady produkcyjne	brak		
	zasoby odnawialnych energii	brak		
WIEŚ I POZYSKI WŁANIE	środki udostępniane przez gminę	Fundusz sołecki		x

	środki wypracowywane	Środki własne, składki mieszkańców. Praca własna mieszkańców przy inicjatywach społecznych.			x
MIESZKAŃCY (KAPITAŁ SPOŁECZNY I LUDZKI)	autorytety i znane postacie we wsi	Marian Biziel - nauczyciel		x	
	krajanie znani w regionie, w kraju i zagranicą	Benon Miśkiewicz Rektor UAM w Poznaniu		x	
	osoby o specyficznej lub ważnej dla wiedzy i umiejętnościach, m.in. studenci	brak			
	przedsiębiorcy, sponsorzy	Stowarzyszenie Domków Letniskowych		x	
	osoby z dostępem do Internetu i umiejętnościami informatycznych	80% mieszkańców		x	
	pracownicy nauki	brak			
	związki i stowarzyszenia	Stowarzyszenie Domków Letniskowych w Wylatkowie Ochotnicza Straż Pożarna w Wylatkowie		x	
	kontakty zewnętrzne (np. z mediami)	Są jednak sporadyczne, przy okazji imprez.	x		
	współpraca zagraniczna i krajowa	brak			
INFORMACJE DOSTĘPNE O WSI	publikatory, lokalna prasa	Biuletyn Informacyjny Gminy Powidz NASZE SPRAWY.			
	książki, przewodniki	Przewodniki wydane przez Gminę Powidz.			

	strony www	www.wylatkowo.pl			
--	------------	--	--	--	--

Zasoby – wszelkie elementy materialne i niematerialne wsi i związanego z nią obszaru, które mogą być wykorzystane obecnie bądź w przyszłości w realizacji publicznych bądź prywatnych przedsięwzięć odnowy wsi. Zwrócić uwagę na elementy specyficzne i rzadkie (wyróżniające wieś). *Opracowanie: Ryszard Wilczyński*

ANALIZA SWOT

SILNE STRONY (atuty wewnętrzne)	SŁABE STRONY (słabości wewnętrzne)
<ol style="list-style-type: none"> 1. Walory krajobrazowe i cenne przyrodniczo obszary (Natura 2000, Powidzki Park Krajobrazowy), [J] 2. Atrakcyjne położenie nad czystym Jeziorem Niedzięciel, [J] 3. Przestrzeń publiczna do stworzenia warunków do wypoczynku i rekreacji, [S] 4. Bogata szata roślinna i zwierzęca, [J] 5. Wyremontowana świetlica wiejska, [S] 6. Bogate dziedzictwo historyczne wsi, [T] 7. Kapliczki przydrożne, [T] 8. Obelisk upamiętniający rozstrzelanie mieszkańców wsi, [T] 9. Kaplica kościelna, [T] 10. Duża liczba domków letniskowych, [S] 11. Boisko do siatkówki, [S] 12. Strona internetowa miejscowości [B] 13. Praca w wolontariacie w ramach realizacji projektów [J] 	<ol style="list-style-type: none"> 1. Zły stan dróg , [S] 2. Niski poziom integracji mieszkańców, [J] 3. Brak stowarzyszeń działających na rzecz rozwoju wsi Wylatkowo, [J] 4. Gleby o niskiej klasie bonitacyjnej nie sprzyjające do rozwoju rolnictwa, [B] 5. Nie wystarczająca baza sportowa i rekreacyjna, [S] 6. Niedostateczna ilość wyznaczonych miejsc parkingowych, [S] 7. Brak sieci kanalizacyjnej, [S] 8. Niewystarczająca baza noclegowa dla turystów, [S] 9. Ograniczona dostępność komunikacyjna (brak połączeń autobusowych), [J] 10. Zbyt mała powierzchnia chodników, [S] 11. Niewystarczające środki finansowe na realizację przedsięwzięć. [B]

SZANSE (okazje zewnętrzne płynące z otoczenia)	ZAGROŻENIA (zagrożenie płynące z otoczenia)
<ol style="list-style-type: none"> 1. Promocja miejscowości, [B] 2. Duża liczba turystów odwiedzających Wylatkowo w sezonie letnim, [J] 3. Rozwój gospodarstw agroturystycznych, [B] 4. Ścieżki rowerowe, [S] 5. Możliwości pozyskiwania funduszy zewnętrznych na rozwój infrastruktury wsi, [S] 6. Przychylność gminy, [J] 	<ol style="list-style-type: none"> 1. Ograniczenia związane z ochroną przyrody (zakaz prowadzenia inwestycji na obszarze Natura 2000 i Powidzkiego Parku Krajobrazowego), [B] 2. Duża liczba odpadów i śmieci pozostawionych przez turystów, [S] 3. Większość ludności napływowej – letników w miejscowości, [J] 4. Migracja młodych związana z edukacją i poszukiwaniem pracy, [B] 5. Braki w oświetleniu wsi, [S]

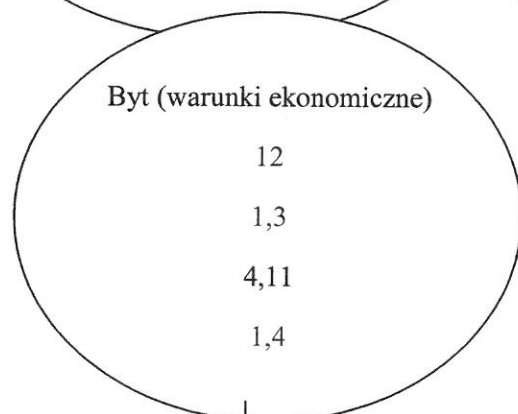
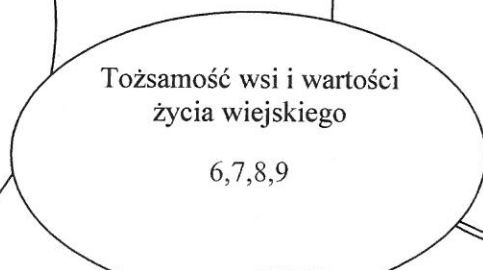


Analiza potencjału rozwojowego wsi Wylatkowo

4	2
6	2

4	3
3	1

(-)

(+)



1	2
2	2

(-)

4	0
0	0

(+)



Tożsamość wsi i wartości życia wiejskiego

4	0
0	0

Wnioski: Obszar słaby. Wyraźnie określone zostały mocne strony w obszarze tożsamości, jednak są one nie wykorzystane.

Zalecenia: Można wykorzystać mocne strony w procesie rozwoju wsi. Zasadne będzie budowanie projektów wykorzystujących te silne strony.

Standard życia (warunki materialne)

4	2
6	2

Wnioski: Wewnętrzny obszar wsi jest dość stabilny, jednak przeważają słabe strony. Elementy zewnętrzne są słabsze.

Zalecenia: W standardzie konieczne jest programowanie długoterminowe. Znaczący wpływ na ten obszar ma jakość życia mieszkańców wsi Wylątkowo oraz wykorzystanie infrastruktury.

Jakość życia (warunki niematerialne i duchowe)

4	3
3	1

Wnioski: Jakość życia jest stabilnie osadzona.

Zalecenia: Podejmowanie działań w tym kierunku. Rozszerzenie obszarów związanych z rozwojem mieszkańców.

Byt (warunki ekonomiczne)

1	2
2	2

Wnioski: Oceniając całościowo obszar dość słaby, także wewnętrznie.

Zalecenia: Mieszkańcy wsi podejmują działania i współpracują. Należy wykorzystać chęć do współpracy i mnożyć nowe inicjatywy.

WIZJA WSI (hasłowa i opisowa):

Wizja hasłowa

Wylatkowo - Wieś wokół znana, rekreacyjne , wypoczynkowo do mieszkańców dostosowana.

Wizja opisowa:

Spokojna, czysta wieś, z ciekawą historią, oferująca aktywny wypoczynek na łonie przyrody wokół czystego Jeziora Niedziegieł.

Infrastruktura techniczna, rekreacyjna i kulturowa umożliwiają łączenie pokoleń, kultywowanie tradycji i obyczajów.

PROGRAM DŁUGOTERMINOWY ODNOWY WSI

Wizja wsi: Wylatkowo.

I. Plan rozwoju			II. Program rozwoju	
1. CELE Co trzeba osiągnąć by urzeczywistnić wizję naszej wsi?	2. Co nam pomoże osiągnąć cele? (zasoby, silne strony, szanse)	3. Co nam może przeszkodzić? (słabe strony, zagrożenia)	Projekty, przedsięwzięcia jakie wykonamy?	
	ZASOBY których użyjemy	BARIERY Słabe strony jakie wyliminujemy Zagrożenia jakich unikniemy		
	ATUTY silne strony i szanse jakie wykorzystamy			
A. TOŻSAMOŚĆ WSI I WARTOŚCI ŻYCIA WIEJSKIEGO				
1. Kulturowanie historii i pamięci o wybitnych mieszkańcach wsi	1.1. Odrestaurowany obelisk, praca mieszkańców wsi 1.2. Dostępne miejsca rekreacji, świetlica wiejska, plac przy świetlicy 1.3. Świetlica wiejska, plac przy świetlicy	1.1. Ciekawa historia wsi. 1.2. Prace wykonaną mieszkańcy wsi 1.1. Aktywność lokalnego lidera 1.3. Chęć do udziału w zajęciach mieszkańców i dzieci	1.1. Niedostateczna ilość środków finansowych 1.2. Brak integracji większej grupy mieszkańców 1.3. Niewystarczająca ilość środków finansowych, brak wypożyczenia do prowadzenia zajęć	1.1. Spotkania upamiętniające historię i wydarzenia we wsi przy obelisku. 1.2. Warsztaty edukacyjne z historii wsi dla dorosłych i dzieci
B. STANDARD ŻYCIA				

<p>1. Popraw infrastruktury społecznej</p>	<p>1.1 Teren pod inwestycje</p>	<p>1.1. Praca mieszkańców wsi</p>	<p>1.1.1. i 1.2 Brak środków finansowych na realizację zadania,</p>	<p>1.1. Budowa placu zabaw dla dzieci 1.2 Budowa siłowni zewnętrznej 1.3 Budowa sieci kanalizacji we wsi Wylatkowo 1.4 Budowa chodników we wsi 1.5 Modernizacja i montaż nowych lamp solarnych 1.6 Poszerzenie plaży 1.7 Powstanie nowych ścieżek edukacyjnych 1.8 Budowa boiska sportowego wielofunkcyjnego 1.9 Remonty dróg lokalnych 1.10 Doposażenie świetlicy wiejskiej w sprzęt multimedialny 1.11 Doposażenie świetlicy wiejskiej w stoły, krzesła 1.12 Wytyczenie parkingów i ich utwardzenie 1.13 Wypożyczalnia sprzętu wodnego 1.14 Budowa kortów tenisowych 1.15 Budowa miejsca spotkań mieszkańców – powstanie altany gilowej,</p>
--	---------------------------------	-----------------------------------	---	--

C. JAKOŚĆ ŻYCIA

<p>1. Wzrost atrakcyjności miejscowości</p> <p>2. Zwiększenie integracji mieszkańców</p> <p>3. Edukacja mieszkańców wsi</p>	<p>1.1. Walory przyrodniczo-krajobrazowe wsi</p> <p>1.2 Świetlica wiejska</p>	<p>Zaangażowanie większości mieszkańców.</p>	<p>Niechęć wśród mieszkańców do integracji.</p>	<p>1.1 Organizacja turnieju plażowej piłki siatkowej</p> <p>1.2 Organizacja rajdów rowerowych</p> <p>1.3 Organizacja regat żeglarskich</p> <p>1.4 Przeprowadzenie qestów o wsi Wylątkowo</p> <p>2.1. Dożynki wiejskie</p> <p>2.2 Spotkania wigilijne</p> <p>2.3 Bal sylwestrowy, andrzejkowy, dzień kobiet</p> <p>3.1 Organizacja kursów i warsztatów edukacyjnych dla dorosłych np. florystyka, decoupage, szydełkowanie</p> <p>3.2 Warsztaty kulinarne dla dorosłych</p> <p>3.2 Organizacja zajęć edukacyjnych dla dzieci np. muzycznych, plastycznych</p>
<p>D. BYT</p>				

<p>1. Promocja wsi Wylatkowo</p> <p>2. Rozwój przedsiębiorczości wśród mieszkańców wsi</p>	<p>1.1 Zasoby przyrodnicze, kulturowe, bogata fauna i flora, czyste jezioro, Powidzki Park Krajobrazowy istniejące domki letniskowe</p> <p>2.1 Współpraca mieszkańców</p>	<p>1.1 Zaangażowanie większości mieszkańców.</p> <p>2.1 Chęć do podjęcia działalności gospodarczej</p>	<p>1.1. Niewystarczające środki finansowe</p> <p>2.1 Niedostateczna wiedza i brak pomysłu</p> <p>2.1 Brak środków finansowych</p>	<p>1.1 Montaż witaczy we wsi</p> <p>1.2 Poprawa dostępności informacji o wsiortalach społecznościowych</p> <p>1.3 Współpraca z organizacjami pozarządowymi w celu realizacji projektów wspólnych</p> <p>1.4 Montaż tablic informacyjnych o walorach wsi</p> <p>2.1 Powstanie wypożyczalni sprzętu wodnego</p> <p>2.2 Powstanie wypożyczalni rowerów</p> <p>2.3 Organizacja imprez kulturalnych w celach zarobkowych</p> <p>2.4 Szkolenie z zakładania działalności gospodarczej</p> <p>2.5 Projekty partnerskie z innymi wioskami pozwalająca na rozszerzenie oferty turystycznej</p> <p>2.6 Powstanie nowych miejsc noclegowych</p> <p>2.7 Powstanie restauracji</p>
--	---	--	---	---

PROGRAM KRÓTKOTERMINOWY ODNOWY WSI na OKRES od 1 kwietnia 2016 r. do 1 kwietnia 2017 r.

Kluczowy problem	Odpowiedź	Propozycja projektu	Czy nas stać na realizację? (tak/nie)		Punktacja	Hierarchia
			Organizacyjnie	Finansowo		
Co nas najbardziej zintegruje?	Współdziałanie na rzecz integracji mieszkańców.	Poszerzenie brzegu jeziora, plaży.	TAK	TAK	2+2+1=5	IV
Na czy nam najbardziej zależy?	Na poprawie infrastruktury sportowo-rekreacyjnej	Modernizacja boiska do piłki siatkowej z zapleczem (ławki, kosze na śmieci, posadwienie zieleni).	TAK	TAK	1+2+1=4	V
Co nam najbardziej przeszkadza?	Brak oznakowania tabliczek dojazdowych do posesji.	Zakup i montaż tabliczek informacyjnych o numerach posesji domostw.	NIE	NIE	3+1+2=6	III

Co najbardziej zmieni nasze życie?	Poprawa relacji międzyludzkich i nawiązanie trwałej współpracy.	Piknik rodzinny w sołectwie.	TAK	TAK	3+3+1=7	II
Co nam przyjdzie najłatwiej?	Zagospodarowanie terenu przy świetlicy wiejskiej.	Budowa placu zabaw wraz z siłownią zewnętrzną	TAK	NIE	3+3+3 = 9	I
Na realizację jakiego projektu planujemy pozyskać środki zewnętrzne? Z jakich źródeł?	Budowa placu zabaw wraz z siłownią zewnętrzną przy świetlicy wiejskiej w Wylatowie. Środki planujemy pozyskać z Programu Wielkopolska Odnowy Wsi i Funduszu Sołeckiego.					

**Podpisy przedstawicieli Grupy Odnowy Wsi:
uczestniczących w przygotowaniu dokumentu:**

Anna Szymańska

Lucyna Gostomska

Włodzimierz Wełnic

Podpis/podpisy moderatora/ów odnowy wsi:

Iwona Suszka.....

Anita Kubicka.....

Załączniki:

1. Listy obecności na warsztatach sołeckich
2. Dokumentacja zdjęciowa z przeprowadzonej wizji terenowej oraz warsztatów sołeckich (płyta CD).

