

UCHWAŁA Nr ... / ... /13
Rady Gminy Powidz
z dnia ... października 2013r.

w sprawie wyrażenia zgody na zamianę nieruchomości położonych w Powidzu.

Na podstawie art. 13 ust. 1, art. 15 ust. 1 i 3 i art. 37 ust. 2 pkt 4 ustawy z dnia 21 sierpnia 1997r. o gospodarce nieruchomościami /Dz.U. z 2010r. Nr 102 poz. 651 ze zm./ oraz §7 uchwały Nr XI/73/07 Rady Gminy Powidz z dnia 28 grudnia 2007r. w sprawie określenia zasad nabycia, zbycia i obciążania nieruchomości oraz ich wydzierżawiania i wynajmowania (Dz. Urz. Woj. Wielkopolskiego z 2013r., poz. 27)
Rada Gminy Powidz uchwala, co następuje :

§ 1

Wyraża się zgodę na zamianę nieruchomości położonych w m. Powidz, gm. Powidz oznaczonych numerem geodezyjnym dz. 1018/1 o pow. 154m² i dz. 433/9 o pow. 100m², stanowiących własność Gminy Powidz, na nieruchomość stanowiącą współwłasność osób fizycznych oznaczoną numerem geodezyjnym 1026/1 o pow. 1281 m².

§ 2


Wykonanie uchwały powierza się Wójtowi Gminy Powidz.


§ 3

Uchwała wchodzi w życie z dniem podjęcia.

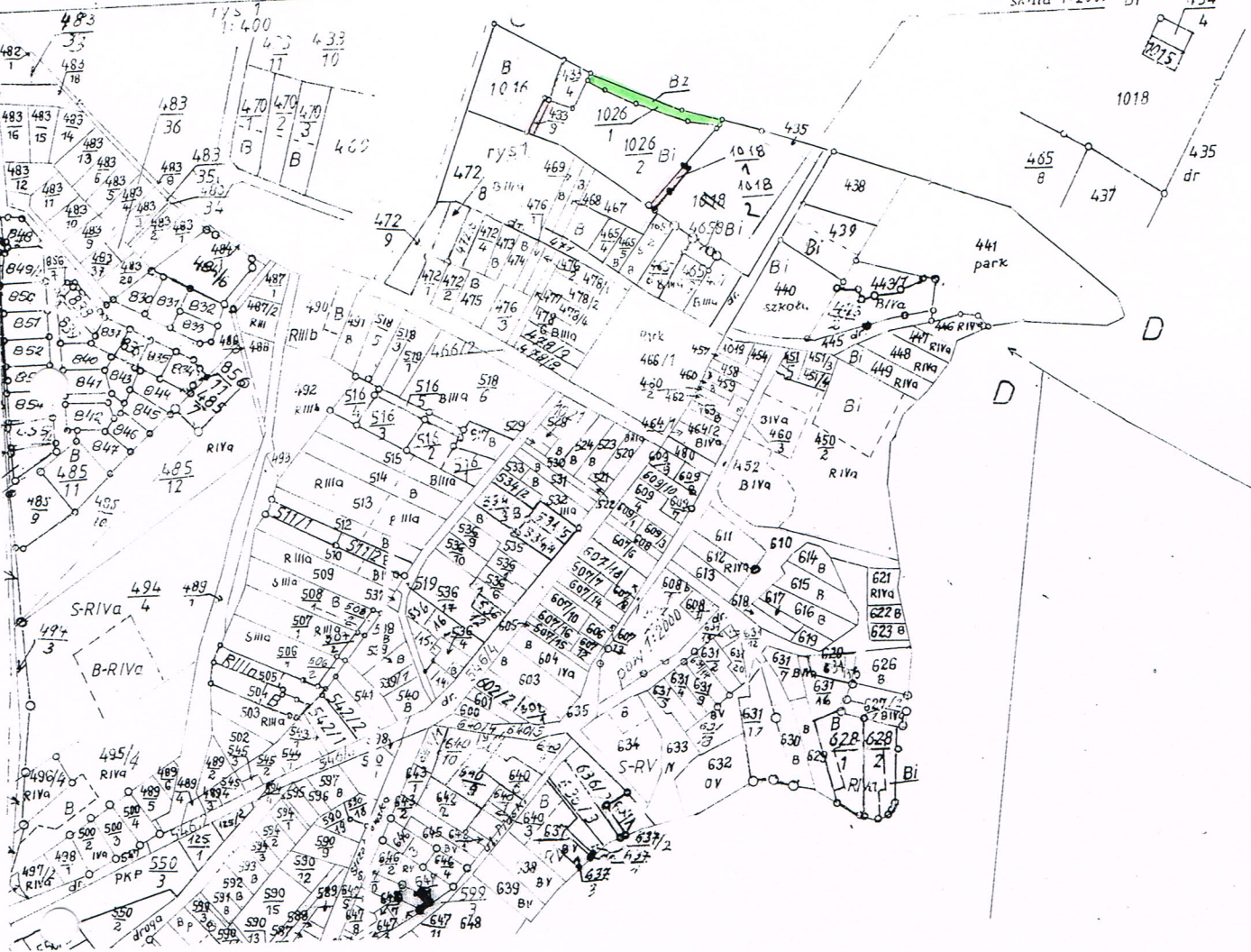
Przewodniczący Rady Gminy
Powidz

Jakub Gwit

RADCA PRAWNY

Krystyna Krowiak
Pz-Kn/145/91



WYMIESIENIE
skala 1:2000



Uzasadnienie
do Uchwały Rady Gminy Powidz nr .../.../13
z dnia ... października 2013r.

w sprawie wyrażenia zgody na zamianę nieruchomości położonych w Powidzu.

Przedmiotem uchwały jest wyrażenie zgody na zamianę nieruchomości położonych w Powidzu. Zamiani podlegałyby działki nr 1018/1 o pow. 154m² i dz. 433/9 o pow. 100m² stanowiące własność Gminy Powidz na działkę nr 1026/1 o pow. 1281m² stanowiącą współwłasność Pani Małgorzaty Grzybowskiej w Konina i Anny Wachońskiej z Powidza. Działka nr 1026/1 położona jest wzdłuż linii brzegowej Jeziora Powidzkiego, na której zaprojektowano ścieżkę pieszo – rowerową (promenadę). Z tego też powodu dokonanie zamiany na działki nr 1018/1 i 433/9 należy uznać za właściwe.

W związku z powyższym podjęcie niniejszej uchwały należy uznać za zasadne.

Przewodniczący Rady Gminy
Powidz

Jakub Gwit