

Uchwała Nr XVIII/94/12

Rady Gminy Powidz

z dnia 09 lutego 2012 roku

w sprawie zatwierdzenia Planu Odnowy Miejscowości Anastazewo

Na podstawie art. 18 ust. 2 pkt. 6 ustawy z dnia 8 marca 1990 r. o samorządzie gminnym (Dz. U. 2001 nr 142, poz. 1591 ze zm.)

Rada Gminy Powidz uchwala, co następuje:

§ 1.

Zatwierdza się Plan Odnowy Miejscowości Anastazewo przyjęty uchwałą nr 2/12 przez Zebranie Wiejskie Sołectwa Anastazewo z dnia 30 stycznia 2012 roku w brzmieniu załącznika do niniejszej uchwały.


§ 2.

Wykonanie uchwały powierza się Wójtowi Gminy Powidz.

§ 3

Uchwała wchodzi w życie z dniem podjęcia.

Przewodniczący Rady Gminy
Powidz


Jakub Gwit

Uzasadnienie
do Uchwały Nr XVIII/94/12
Rady Gminy Powidz
z dnia 09 lutego 2012 roku

w sprawie zatwierdzenia Planu Odnowy Miejscowości Anastazewo

Plan Odnowy Miejscowości Anastazewo to dokument, który określa strategię działań w sferze społeczno-gospodarczej sołectwa na lata 2012 – 2020.

Plan Odnowy Miejscowości jest jednym z najważniejszych elementów odnowy wsi, jej rozwoju oraz poprawy warunków pracy i życia mieszkańców. Sporządzenie i uchwalenie takiego dokumentu stanowi niezbędny warunek przy aplikowaniu o środki finansowe w ramach „Programu Rozwoju Obszarów Wiejskich 2007-2013” działanie „Odnowa i rozwój wsi”, jak również stanowić będzie wytyczne dla władz Gminy Powidz przy opracowaniu kierunków rozwoju miejscowości Anastazewo.

Gmina Powidz planuje aplikować o środki pomocowe w ramach w ramach „Programu Rozwoju Obszarów Wiejskich 2007-2013” działanie „Odnowa i rozwój wsi”, na realizację potrzeb artykułowanych przez społeczność sołectwa Anastazewo podczas zebrań wiejskich. Plan Odnowy Miejscowości jest dokumentem niezbędnym , by skutecznie móc złożyć wniosek o przyznanie pomocy na realizację wytyczonych zadań, i by te środki otrzymać.

Plan winien zawierać w szczególności elementy wymienione w § 10 ust. 2 pkt 1 Rozporządzenia Ministra Rolnictwa i Rozwoju Wsi z dnia 14 lutego 2008 r. w sprawie szczegółowych warunków i trybu przyznawania pomocy finansowej w ramach działania "Odnowa i rozwój wsi" objętego Programem Rozwoju Obszarów Wiejskich na lata 2007-2013 (Dz. U z 2008 r. Nr 38 poz. 220 ze zm.) z uwzględnieniem terminologii w nim zawartej.

W świetle powyższego podjęcie przedmiotowej uchwały uważa się za uzasadnione .

PRZEWODNICZĄCY RADY
Jakubi Gxtr

*Załącznik do Uchwały Nr XVIII/94/12
Rady Gminy Powidz
z dnia 9 lutego 2012 roku*



POWIDZ

Plan Odnowy Miejscowości Anastazewo



GMINA POWIDZ

Sołectwo Anastazewo

Gmina Powidz

Powiat Słupecki

Województwo Wielkopolskie

Spis treści.....	1
Wstęp	2
Rozdział 1. Ogólna charakterystyka miejscowości Anastazewo.....	5
1.1. Położenie geograficzne	5
1.2. Rys historyczny.....	6
1.3. Walory przyrodniczo-krajobrazowe.....	7
1.3.1. Charakterystyka fizjograficzna.....	7
Rozdział 2. Inwentaryzacja zasobów służących odnowie miejscowości.....	8
2.1. Grunty sołectwa.....	8
2.2. Klimat.....	9
2.3. Hydrografia.....	9
2.4. Szata roślinna i zwierzęca.....	11
2.5. Demografia.....	12
2.6. Infrastruktura techniczna.....	14
2.7. Gospodarka odpadami.....	14
2.8. Komunikacja drogowa.....	15
2.9. Infrastruktura społeczna i gospodarcza.....	15
Rozdział 3. Ocena mocnych i słabych stron miejscowości Anastazewo.....	17
Rozdział 4. Opis planowanych zadań inwestycyjnych.....	19
4.1. Plan działań szczegółowych.....	19
4.2. Opis zadań do realizacji.....	20
4.3. Uzasadnienie realizacji zadań.....	21
4.4. Oczekiwane rezultaty.....	22
4.5. Koszt realizacji zadań.....	23
4.6. Harmonogram realizacji zadań.....	23
4.7. Wdrożenie.....	24
Rozdział 5. Opis i charakterystyka obszarów o szczególnym znaczeniu dla zaspokojenia potrzeb mieszkańców Anastazewa	25

WSTĘP

Rozwój i odnowa obszarów wiejskich to jedno z kluczowych wyzwań, jakie stoją przed Polską w okresie integracji z Unią Europejską. Zasadniczym jej celem jest wzmocnienie działań służących zmniejszaniu istniejących dysproporcji i różnic w poziomie rozwoju obszarów wiejskich w stosunku do terenów miejskich. Plan Odnowy Miejscowości jest jednym z najważniejszych elementów odnowy wsi, jej rozwoju oraz poprawy warunków pracy i życia mieszkańców. Sporządzenie i uchwalenie takiego dokumentu stanowi niezbędny warunek przy aplikowaniu o środki finansowe w ramach „Programu Rozwoju Obszarów Wiejskich 2007-2013” działanie „Odnowa i rozwój wsi”, jak również stanowić będzie wytyczne dla władz Gminy Powidz przy opracowaniu kierunków rozwoju miejscowości Anastazewo.

Celem działania „Odnowa i rozwój wsi” jest poprawa jakości życia na obszarach wiejskich poprzez zaspokojenie potrzeb społecznych i kulturalnych mieszkańców wsi oraz promowanie obszarów wiejskich. Działanie umożliwi rozwój tożsamości społeczności wiejskiej, zachowanie dziedzictwa kulturowego i specyfiki obszarów wiejskich oraz wpłynie na wzrost ich atrakcyjności turystycznej i inwestycyjnej.

W ramach działania pomocą finansową zostaną objęte projekty dotyczące:

1. budowy, przebudowy, remontu lub wyposażenia obiektów:
 - a) pełniących funkcje publiczne, społeczno-kulturalne, rekreacyjne i sportowe,
 - b) służących promocji obszarów wiejskich, w tym propagowaniu i zachowaniu dziedzictwa historycznego, tradycji, sztuki oraz kultury,
2. kształtowania obszaru przestrzeni publicznej;
3. budowy remontu lub przebudowy infrastruktury związanej z rozwojem funkcji turystycznych, sportowych lub społeczno-kulturalnych;
4. zakupu obiektów charakterystycznych dla tradycji budownictwa w danym regionie, w tym budynków będących zabytkami, z przeznaczeniem na cele publiczne;
5. odnawiania, eksponowania lub konserwacji lokalnych pomników historycznych, budynków będących zabytkami lub miejsc pamięci;
6. kultywowania tradycji społeczności lokalnej oraz tradycyjnych zawodów.

Obszarem realizacji Planu Odnowy Miejscowości Anastazewo jest obszar sołectwa Anastazewo. Niniejsze opracowanie zawiera charakterystykę miejscowości, inwentaryzację zasobów służącą ujęciu stanu rzeczywistego, analizę SWOT czyli mocne i słabe strony

Plan Odnowy Miejscowości Anastazewo

miejscowości, planowane kierunki rozwoju, przedsięwzięcia wraz z szacunkowym kosztorysem i harmonogramem działań.

Plan Odnowy Miejscowości Anastazewo to dokument, który określa strategię działań w sferze społeczno-gospodarczej na lata 2010 - 2018. Podstawą opracowania planu jest Plan Rozwoju Lokalnego Gminy Powidz na lata 2008 – 2014 przyjęty uchwałą nr XXXIII/199/05 Rady Gminy Powidz z dnia 20 czerwca 2005 roku i Strategia Zrównoważonego Rozwoju Gminy Powidz przyjęta Uchwałą nr XXXIV/217/02 Rady Gminy Powidz z dnia 17 września 2002 roku.

Niniejszy plan jest planem otwartym stwarzającym możliwość aktualizacji w zależności od potrzeb społecznych i uwarunkowań finansowych. Oznacza to, że mogą być dopisywane nowe zadania, a także to, że można zmienić kolejność ich realizacji w zależności od uruchomienia i dostępu do funduszy UE.

Uwarunkowania Planu Odnowy Miejscowości polegają na tym, że ma on zdecentralizowany, lokalny charakter, obejmuje ograniczony teren jednego sołectwa i przygotowany jest (przy udziale przedstawicieli gminy) z inicjatywy i przez mieszkańców sołectwa. Specyfika planu polega na tym, że jest on ukierunkowany na zagadnienia cywilizacyjno-kulturowe, koncentruje się na prostych, lokalnych przedsięwzięciach, które prowadzić mają do poprawy standardu i jakości życia mieszkańców. Ma mniej pro-gospodarczy, a bardziej pro-społeczny i pro-kulturowy charakter. I dzięki temu może stanowić doskonale uzupełnienie strategii rozwoju całej gminy, która zazwyczaj koncentruje się na zagadnieniach infrastrukturalnych i gospodarczych. Celem planu jest podtrzymanie lub odtworzenie atrakcyjności wsi jako miejsca zamieszkania i zaplanowanie oraz przeprowadzenie tego w sposób dostępny, oczekiwany i popierany oraz wykonalny dla lokalnej społeczności. Jest to szczególnie ważne w dzisiejszej sytuacji, gdy miasta oferują konkurencyjną alternatywę zamieszkania, a rolnictwo traci swą atrakcyjność jako źródło utrzymania, co prowadzi m.in. do migracji młodych ludzi, szczególnie tych lepiej wykształconych ze wsi do miasta.

Idea odnowy wsi wyrasta z przekonania, że odnowiona, doinwestowana i ożywiona kulturowo wieś odzyska swoją atrakcyjność jako miejsce zamieszkania, zapewni swoim mieszkańcom godziwy standard i jakość życia oraz zdoła zatrzymać młodzież na miejscu. Nie jako „mini-miasto”, wysoko zurbanizowana i konkurująca z ośrodkami miejskimi bogactwem oferty, ale właśnie jako „nowa wieś”, nowoczesna, lecz ceniąca i zachowująca swój wiejski charakter i kulturową specyfikę. Plan Odnowy ma więc charakter „planu małych kroków”, ale w kierunku wielkich celów. Małych kroków, które podejmowane przez mieszkańców przy

finansowym i organizacyjnym wsparciu gminy doprowadzić mają do trwałej poprawy miejscowych warunków życia.

Korzyści wynikające z posiadania Planu Odnowy:

1. Plan umożliwi efektywne gospodarowanie zasobami takimi, jak środowisko, ludzie, infrastruktura i środki finansowe.
2. Zapisanie tego procesu w formie dokumentu umożliwi stałą ocenę postępów i korygowanie błędów przez wszystkich członków społeczności lokalnej.
3. Dokument umożliwi zaangażowanie władz lokalnych oraz mieszkańców w planowanie swojej przyszłości. Uwzględnienie różnych opinii, pomysłów i koncepcji często wymaga consensusu. Osiągnięty na drodze otwartej dyskusji pozwala na wypracowanie strategii, z którą będzie identyfikowała się społeczność lokalna.
4. Tworzenie Planu Odnowy sprzyja realistycznej ocenie mocnych i słabych stron miejscowości a przez to przyjrzenie się możliwościom oraz potencjalnym problemom, które mogą się pojawić w przyszłości. W ten sposób można uniknąć wielu trudności.

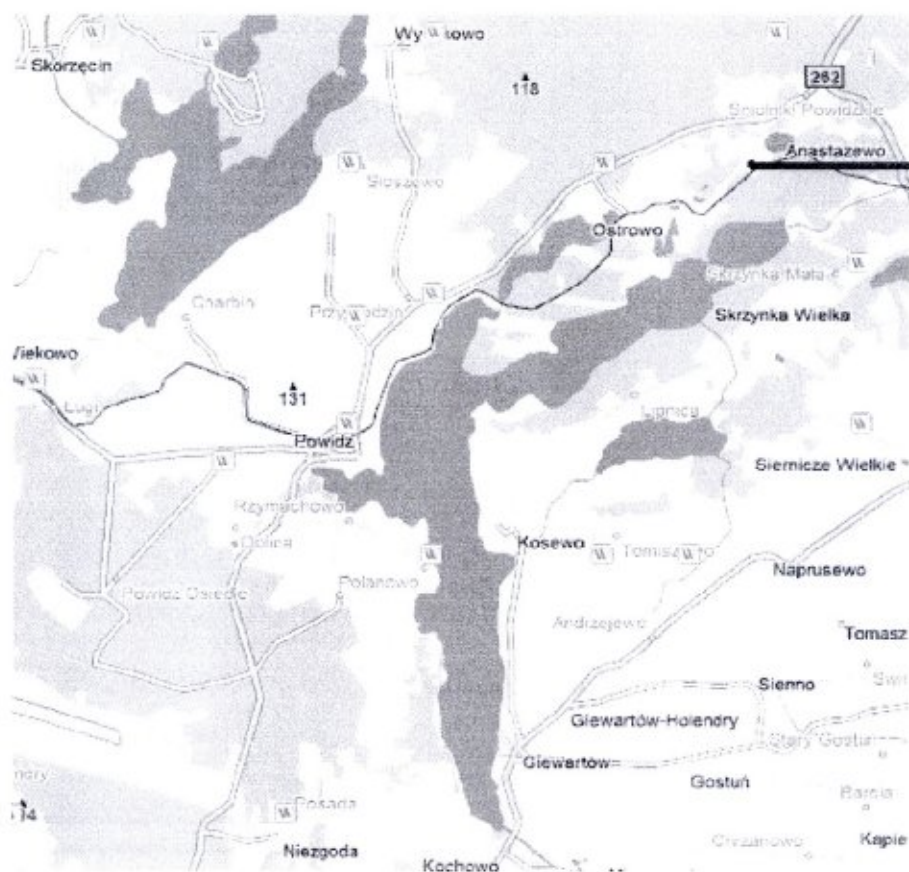
Podstawą tworzenia Planu Odnowy jest zdanie sobie sprawy z lokalnych zasobów i potencjałów, zmobilizowanie ich, zainwestowanie w rozwój i stworzenie systemu działań partnerskich tak, aby uzyskać efekt żywiolowego przyrastania inicjatyw i kumulowania się ich skutków. Projekt wprowadzonych do Planu zadań powstał w oparciu o wytyczne środowiska lokalnego i konsultacji społecznych.

Rozdział I.

Ogólna charakterystyka miejscowości Anastazewo

1.1. Położenie geograficzne

Wieś Anastazewo położona jest w gminie Powidz, w północnej części powiatu słupeckiego, przy drodze powiatowej nr 3041 P i drodze powiatowej nr 3040 P łączącej się z drogą wojewódzką nr 262 relacji Kwieciszewo-Szyszłowo, w województwie wielkopolskim. Wieś położona jest w odległości ok. 10 km na północny wschód od Powidza w obrębie Powidzkiego Parku Krajobrazowego, formalnie powołanego Rozporządzeniem Wojewody konińskiego z 1998 roku i jest jednym z 10 wyodrębnionych w podziale administracyjnym gminy sołectw gminy Powidz. Powierzchnia Anastazewa jest równa ca 153 ha.



Rysunek 1. Położenie Sołectwa Anastazewo.

Źródło: opracowanie własne



Rysunek 2. Położenie gminy Powidz w powiecie słupeckim

Źródło: opracowanie własne

1.2. Rys historyczny.

Anastazewo kojarzy się przede wszystkim z dawnym przejściem granicznym między zaborami, po którym pozostały budynki strażnic granicznych - pruskiej murowanej, z 1901 roku i rosyjskiej, drewnianej, oraz gospoda z 1913 roku. Ponadto zespół zabudowań kolei wąskotorowej z początku XX wieku.

Do 1914 roku przejście graniczne, znajdujące się na pograniczu wsi Anastazewo oraz Salomonowo było jedynym przejściem, w dodatku z funkcjonującą komorą celną, w tamtym regionie. Po wejściu hitlerowców aż do listopada 1918 roku obowiązywał w nim porządek niemiecki. Między 1914 a 1918 rokiem granica nadal funkcjonowała i politycznie, i celnie, choć może nie tak rygorystycznie, jak przedtem. Między 11 a 15 listopada 1918 roku oddział Polskiej Organizacji Wojskowej ze Słupcy, wspomagany przez ochotników z okolic, dotarł do Anastazewa, gdzie byli jeszcze Niemcy. Na wzgórk, na którym stoi strażnica, wywiązała się

regularna bitwa, gdyż Niemcy nie chcieli się poddać. Potyczka zakończyła się krwawo, ale w końcu zwycięski oddział POW zajął posterunek, zdobywając przy tym pokaźną ilość broni i amunicji.

Po odzyskaniu niepodległości wszystkie zabudowania, należące kiedyś do okupanta rosyjskiego, przeszły na własność państwa polskiego. Naczelnik państwa, Józef Piłsudski, po 14 listopada wydał swój słynny dekret o powołaniu polskiej administracji szkolnej. Mimo, że Polska po 1918 roku odzyskała niepodległość, to pas graniczny od Giewartowa i początku Jeziora Powidzkiego aż do Anastazewa i Smolnik funkcjonował przez długi jeszcze czas, bo była to nadal granica powiatów: słupeckiego, gnieźnieńskiego lub konińskiego. Linia graniczna wytyczona przez okupantów istniała więc wiele, wiele lat. Dopiero ostatni podział administracyjny kraju zniwelował tę granicę i w tej chwili powiat słupecki sięga aż do gminy Orchowo.

Wieś ta w końcu XIX wieku składała się z 41 domów; mieszkało w niej 111 ewangelików, 117 katolików, 10 różnowierców oraz 7 Żydów. Obecnie jest to niewielka miejscowość przy szosie otoczona lasami i jeziorem. W pobliżu Jezioro Budziszawskie, przy którym znaczna część terenów rolniczych zamieniana jest obecnie na działki rekreacyjne.

1.3. Walory przyrodnicze i krajobrazowe

1.3.1. Charakterystyka fizjograficzna

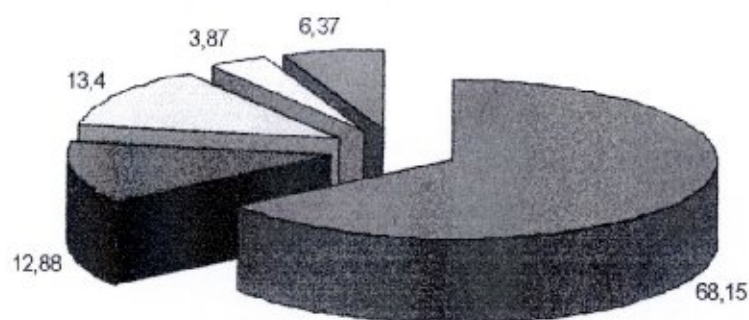
Anastazewo znajduje się jak i inne sołectwa gminy Powidz na terenie Powidzkiego Parku Krajobrazowego. Teren ten leży w granicach zasięgu zlodowacenia bałtyckiego, jego morfologia jest efektem bezpośredniej (formy akumulacji lodowcowej) i pośredniej (formy akumulacji erozji fluwiogłacialnej) działalności lądolodu, a także wynikiem wystąpienia zjawisk postglacialnych, głównie holocenijskich (formy akumulacji eolicznej, formy erozji i akumulacji rzecznej, formy organogeniczne). Lądolód pozostawił po sobie ślady w postaci falistej wysoczyzny morenowej, podkreślonej kulminacjami wzgórz morenowych i pokrytej w znacznej części zdenudowanymi stożkami sandrowymi. Całość rozcinają silnie przeobrażone, o przebiegu południkowym rynny subglacialne. Falista wysoczyzna morenowa na Pojezierzu Powidzkim reprezentowana jest słabo; przeważają tu lekko wypukłe, prawie równinne pola sandrowe. Zbudowane są one z piasków i żwirów wodnolodowcowych i, obok wzgórz morenowych są terenami o najwyższym położeniu n.p.m. Wspomniane wzgórza morenowe są fragmentami moren czołowych.

Rozdział 2.

Inwentaryzacja zasobów służących odnowie miejscowości

2.1 Grunty.

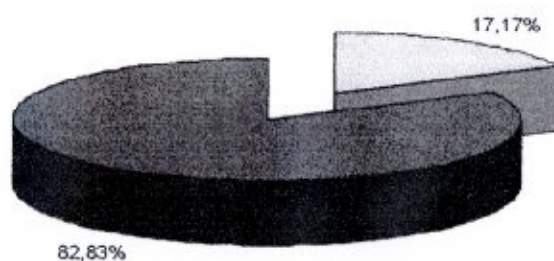
Powierzchnia gruntów w miejscowości Anastazewo jest równa 104,67 ha.



■ grunty orne ■ łąki i pastwiska □ pozostałe grunty i nieużytki □ grunty zabudowane ■ lasy

Wykres 1. Grunty w Anastazewie

Źródło: opracowanie własne



□ V ■ VI

Wykres 2. Klasy bonitacyjne gruntów

Źródło: opracowanie własne

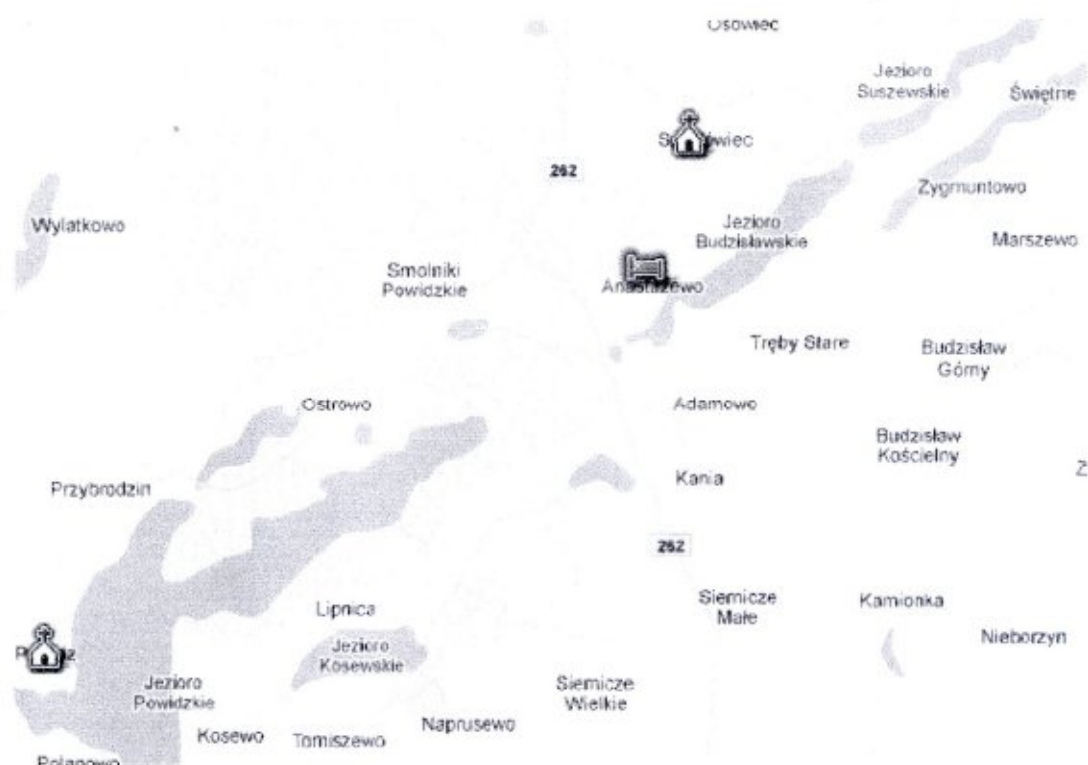
2.2. Klimat

Klimat panujący w sołectwie Anastazewo odpowiada klimatowi Powidzkiego Parku Krajobrazowego. Klimat panujący na obszarze Powidzkiego Parku Krajobrazowego należy do strefy klimatu umiarkowanego, na obszarze ścierania się klimatu morskiego i kontynentalnego. Według klasyfikacji Wosia (1999) reprezentuje Region Środkowoeuropejski (R-XV). Pod względem zajmowanego obszaru jest największym wydzielonym na obszarze Polski regionem klimatycznym. Środkową jego część stanowi Pojezierze Gnieźnieńskie. Granice regionu odznaczają się różnym stopniem ostrości. Najmniej wyraźny jest odcinek granicy południowej, oddzielający do Regionu Południowowielkopolskiego. Taki charakter granic świadczy o wielu podobieństwach stosunków klimatycznych obszarów z nim sąsiadujących. Ten fakt wyraża m. in. brak występowania tutaj skrajnie dużych lub skrajnie małych, w porównaniu z innymi regionami, rocznych liczb dni z wyróżnionymi typami pogody. Na tle innych obszarów, omawiany region wyróżnia stosunkowo częstsze występowanie dni z pogodą bardzo ciepłą i zarazem bardzo pochmurną. Jest ich średnio w roku prawie 60, wśród nich prawie 39 cechuje brak opadu (typ pogody 310). Region ten wyróżnia się także dość znaczną frekwencją dni przymrozkowych bardzo chłodnych, w których jednocześnie występuje opad. Średnio w roku jest ich prawie 20.¹

2.3. Hydrografia

Wieś Anastazewo leży nad Jeziorem Budzisławskim oraz Jeziorem Powidzkim. Jezioro Budzisławskie przyciąga doskonałą, zaliczaną do pierwszej klasy czystości wodą. Wchodzi w skład Rynny Jezior Powidzko-Wilczyńskich. Jezioro wykorzystywane jest do celów rekreacyjno-wypoczynkowych. Znajdują się nad nim ośrodki wypoczynkowe w pobliżu miejscowości Tręby Stare, a w miejscowości Grabce są pola namiotowe. Nad jeziorem znajduje się również szereg domków letniskowych na prywatnych posesjach. Jezioro udostępnione jest do połowów rybackich. Wielogatunkowa roślinność wodna stwarza sprzyjające warunki tarliskowe i odrostowe dla ryb, występuje tu okoń, szczupak, lin, węgorz.

¹ www.ppk.powidz.republika.pl



Rysunek 3. Położenie Anastazewa wśród jezior

Źródło: opracowanie własne

Roślinność występuje od 0-7m. Linia brzegowa bardzo ciekawa i urozmaicona. Jezioro podzielone jest na dwie części. Mniejsza południowo-zachodnia jest płytka i porośnięta prawie całkowicie roślinnością. Część północno-wschodnia jest głębsza, znajduje się tam również maksymalna głębokość 36m.

Jezioro Powidzkie od 1998 roku znajduje się na terenie Powidzkiego Parku Krajobrazowego. Jezioro wchodzi w skład rynny jezior powidzko-wilczyńskich. Wody jeziora wypełniają rozległą i głęboką depresję glacialną, do której od południa, północy i północnego wschodu dochodzą rynny polodowcowe. Linia brzegowa jest dobrze rozwinięta. Jezioro Powidzkie magazynuje najwięcej wody na Pojezierzu Wielkopolskim i należy ono do najzasobniejszych jezior w Polsce plasując się pod tym względem na 15 miejscu.

Kształt jeziora oraz ukształtowanie jego dna pozwalają wyróżnić dwie zasadnicze części: basen główny o orientacji wzdłuż osi północ-południe oraz odchodzącą od niego, w kierunku północno-wschodnim, zatokę, której brzegi prawie w całości porasta las.

2.4. Szata roślinna i zwierzęca

Gmina Powidz jest zasobna w lasy, które stanowią 48,88% ogólnej powierzchni gminy. W pobliżu jezior występują także w dużej mierze łąki oraz torfowiska, które odgrywają duże znaczenie przyrodnicze, ponieważ występują tam dobre warunki do rozwoju fauny i flory. W strukturze lasów dominującymi gatunkami drzew są: sosna (*Pinus*), brzoza (*Betula*) oraz dąb (*Quercus*), w mniejszej ilości występują różne gatunki świerku (*Picea*), modrzewia (*Larix*), jesionu (*Fraxinus*) i buku (*Fagus*), które stanowią domieszki lasów sosnowych. Na obrzeżach jezior dominującym gatunkiem drzewa jest olsza (*Alnus*). Na terenie gminy występuje duże bogactwo roślinności, wśród której wiele z nich objętych jest ochroną gatunkową w ramach ochrony Powidzkiego Parku Krajobrazowego. Do najcenniejszych roślin z gatunku roślin chronionych należą: długosz królewski (*Osmunda regalis*), widłak jałowcowy (*Lycopodium annotinum*), bluszcz pospolity (*Hedera helix*), storczyk szerokolistny (*Orchis latifolia*) oraz cis pospolity (*Taxus baccata*).

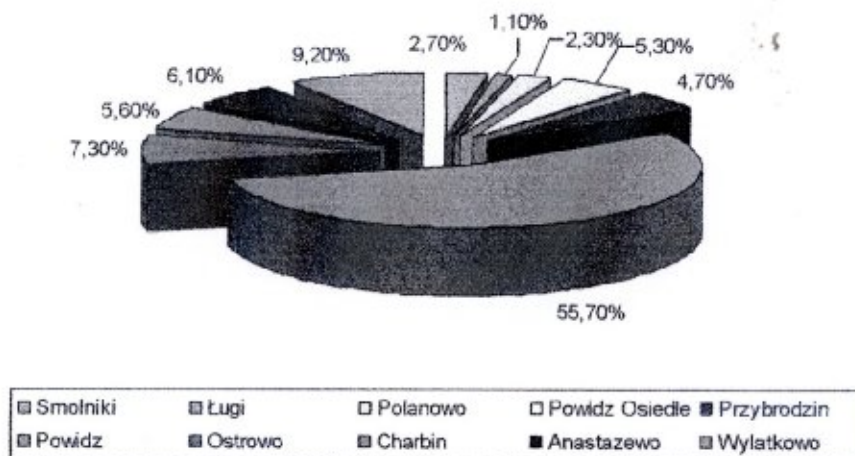
Naturalna struktura terenu sprzyja rozwojowi zwierzyny grubej, jak i drobnej. Są tu doskonałe warunki lęgowe i schronienia. Do zwierzyny grubej spotykanej na terenie gminy można zaliczyć: sarny (*Capreolus capreolus*), jelenie (*Cervus elephus*), danielle (*Dama dama*) i dziki (*Sus scrofa*). Liczniej występuje zwierzyna drobna reprezentowana przez lisy (*Vulpes vulpes*), zające (*Lepus europaeus*), króliki (*Oryctolagus cuniculus*), kuny leśne (*Martes martes*) i domowe (*Martes foina*), bażanty (*Phasianus colchicus*) oraz kuropatwy (*Perdix perdix*). Ogólnie można stwierdzić, że gatunkiem wyraźnie licznym stał się lis, natomiast kuropatwa i zając występują bardzo nielicznie. Spośród ptaków najczęściej występującymi są: jastrząb (*Accipiter gentilis*), bażant (*Phasianus colchicus*), żuraw (*Grus grus*), bocian biały (*Ciconia ciconia*), łabędź niemy (*Cygnus olor*), gęś gęgawa (*Anser anser*) oraz kaczki (*Anatidae*). Ptactwo żeruje i gniazduje w pobliżu jezior oraz na torfowiskach, gdzie zapewnione mają pożywienie oraz schronienie przed drapieżnikami.

Poza wymienionymi zwierzętami spotyka się także liczne gatunki gadów: jaszczurka zwinka (*Lacerta agilis*), zaskroniec zwyczajny (*Natrix natrix*), żmija zygzakowata (*Vipera berus*); i płazów: żaba (*Ranidae*), ropucha szara (*Bufo bufo*) i zielona (*Bufo viridis*), traszka grzebieniasta (*Triturus cristatus*) i zwyczajna (*Lissotriton vulgaris*), rzekotka drzewna (*Hyla arborea*), ślimak winniczek (*Helix pomatia*). Największą grupę a zarazem najbardziej urozmaiconą stanowią owady, których obecność zauważa się przede wszystkim od początku wiosny do końca jesieni. Do tej grupy zaliczamy: pazia królewskiego (*Papilio machaon*), biegacza skórzastego (*Carabus coriaceus*), leśnego (*Corabus arcensis*) i ogrodowego

(*Carabus hortensis*). W jeziorach spotyka się liczne gatunki ryb, m.in. płoć (*Rutilus rutilus*), szczupak pospolity (*Esox lucius*), lin (*Tinca tinca*), okoń (*Perca fluviatilis*), leszcz (*Abramis brama*), węgorz (*Anguilla anguilla*), sielawa (*Coregonus albula*) i sieja (*Coregonus lavaretus*).²

2.5. Demografia

Liczba mieszkańców Anastazewa jest równa 132, co stanowi 6,1 % ludności całej gminy. W Anastazewie mieszka 63 mężczyzn i 69 kobiet, co wskazuje na przewagę liczebną kobiet.



Wykres 3. Ludność sołectwa Anastazewa

Źródło: opracowanie własne

Liczba liczbę urodzeń żywych jest równa liczbie zgonów. W 2010 r. urodziła się 1 osoba oraz zmarła 1.

Poniżej przedstawiona została tabela z podziałem mieszkańców Anastazewa według płci i wieku, z której wynika, iż największą grupę stanowią mężczyźni w wieku powyżej 70 lat oraz kobiety w wieku 35-39 lat. W Anastazewie mieszka 26 osób w wieku przedprodukcyjnym, tj. do 15 roku życia, 81 osób w wieku produkcyjnym, tj. w przedziale od 15 do 59 w przypadku kobiet i od 15 do 65 w przypadku mężczyzn, co stanowi 61,3% mieszkańców Anastazewa (mężczyzn – 42, kobiet – 39). Liczba mieszkańców w wieku

² Plan Odnowy Miejscowości Powidz, 2008

poprodukcyjnym jest równa 20, czyli prawie 15,2% ogólnej liczby mieszkańców miejscowości, z czego mężczyzn jest 10 oraz 10 kobiet.

Tabela 1. Ludność Anastazewa według wieku i płci (09.2011r.).

Przedział wieku	Ogółem	Mężczyźni	Kobiety
0-4	3	1	2
5-9	12	4	8
10-14	11	6	5
15-19	11	5	6
20-24	5	3	2
25-29	8	4	4
30-34	9	5	4
35-39	16	7	9
40-44	7	4	3
45-49	3	1	2
50-54	8	4	4
55-59	9	4	5
60-64	10	5	5

65-69	6	1	5
70+	14	9	5

Źródło: opracowanie własne

2.6. Infrastruktura techniczna

Sieć wodociągowa, kanalizacyjna i gazowa

Na terenie Anastazewa zwodociągowanych jest 35 domostw stałych mieszkańców i 104 działek rekreacyjnych, długość sieci wodociągowej wynosi 3 km. Mieszkańcy Anastazewa czerpią wodę ze Stacji Uzdatniania Wody w Anastazewie. W Anastazewie brak sieci gazowej.

Tabela 2. Aktualny stan zasobów infrastruktury technicznej w Anastazewie

	<i>Sieć kanalizacji</i>	<i>Sieć wodociągowa</i>	<i>Sieć gazowa</i>
<i>Długość</i>	<i>0 km</i>	<i>3 km</i>	<i>0 km</i>
<i>Liczba użytkowników</i>	<i>0</i>	<i>139</i>	<i>0 %</i>

Miejscowość obsługiwana jest przez Zakład Energetyczny Rejon w Słupcy. Stan techniczny linii jest zadowalający. Głównym źródłem zasilania jest linia jednotorowa napowietrzna 110 kV.

2.7. Gospodarka odpadami

Zbiórka odpadów komunalnych mieszanych prowadzona jest w pojemnikach 110l i 120l oraz dopuszczalne są w uzasadnionych przypadkach worki foliowe i odbierana na podstawie umowy podpisanej pomiędzy właścicielem nieruchomości a firmą posiadającą koncesje na zbieranie odpadów. Ponadto gmina odbiera w zależności od potrzeb nieodpłatnie posegregowane odpady: szkło i plastik gromadzone w specjalnie do tego przeznaczonych pojemnikach typu „dzwon”, zlokalizowanych w wyznaczonych miejscach na terenie sołectwa Anastazewa.

2.8. Komunikacja drogowa

Przez teren sołectwa Anastazewo przebiega droga wojewódzka nr 262 relacji Kwiciszewo-Szysławo. Pozostałe drogi mają charakter wewnętrznych i obejmują głównie tereny wykorzystywane na cele rekreacyjne. Wieś posiada słabe połączenie autobusowe z regionem.

2.9. Infrastruktura społeczna i gospodarcza

Infrastruktura ochrony zdrowia

Na terenie Anastazewa nie ma infrastruktury ochrony zdrowia. Natomiast mieszkańcy mogą korzystać z ośrodka zdrowia i apteki położonych w Powidzu.

Infrastruktura oświatowa

Na terenie Anastazewa nie funkcjonują instytucje oświatowe. Przedszkole oraz szkoły : Podstawowa i Gimnazjum funkcjonujące w ramach Zespołu Szkolno-Przedszkolnego znajdują się w stolicy gminy – Powidzu.

Infrastruktura kulturalna

Na terenie wsi nie ma biblioteki czy innych ośrodków kulturalnych. Najbliższe znajdują się na w Powidzu, czyli Dom Kultury oraz Biblioteka Publiczna.

Infrastruktura bezpieczeństwa publicznego

Na terenie Anastazewa bezpieczeństwa strzegą dzielnicowy z Posterunku Policji w Strzałkowie lub w czasie sezonu letniego policjanci z Sezonowego Posterunku Policji w Powidzu oraz Ochotnicza Straż Pożarna z Powidza i Wylatkowa, Ostrowa licząca 70 członków.

Infrastruktura pomocy społecznej

Na terenie Powidza działa Gminny Ośrodek Pomocy Społecznej, z którego pomocy w 2010 roku skorzystało 5 rodzin (26osób) z Anastazewa. GOPS udziela pomocy zarówno w formie rzeczowej jak i finansowej.

Gospodarka

W Anastazewie zarejestrowane są 3 podmioty gospodarcze, wszystkie prowadzone przez osoby fizyczne. Na terenie wsi funkcjonuje 1 sklep spożywczy.

Turystyka i działalność społeczna

Baza gastronomiczno-hotelarska w Anastazewie

1. Pole biwakowe : pole biwakowe w Anastazewie Marta Brzezińska 100 miejsc noclegowych, z plażą oraz parkingiem,
2. Gospodarstwa agroturystyczne : Gospodarstwo agroturystyczne "Leśna Połana" w Anastazewie Romuald Cieślewicz,
3. Punkty gastronomiczne (sezonowe): 5 punktów

Atrakcje turystyczne:

- szlak turystyczny rowerowy "Cztery Jeziora", długość trasy wynosi 30 km, trasa zaliczana jest do tras o łatwym stopniu trudności, nawierzchnia to: grunt, szuter i w 65% asfalt,
- szlak turystyczny rowerowy "Dookoła Jeziora Powidzkiego", długość trasy wynosi 35 km, trasa zaliczana jest do tras o łatwym stopniu trudności, nawierzchnia to: grunt, szuter i w 50% asfalt,
- zabytkowa kolej wąskotorowa –element infrastruktury komunikacyjnej a przede wszystkim element atrakcji turystycznej. Działająca jako samodzielna sekcja na trasie z Gniezna do Anastazewa o dł 38 km , której trasa przebiega m.in. przez Przybrodzin

Rozdział 3.

Ocena mocnych i słabych stron miejscowości Anastazewo

Analiza "SWOT" to bardzo popularne narzędzie analityczne oceniające kolejno: silne strony, słabe strony oraz szanse i zagrożenia dla planowanego działania. Należy podkreślić, że w aspekcie opracowania Planu Odnowy Miejscowości Anastazewo. Analiza SWOT jest bardzo ważnym narzędziem planistycznym, dzięki któremu mieszkańcy mogli wskazać główne słabe i mocne strony miejsca, w którym żyją oraz przewidywane szanse i ewentualne bariery rozwojowe na przyszłość. W poniższych zestawieniach zostały wyszczególnione mocne i słabe strony oraz szanse i zagrożenia.

MOCNE STRONY	SLABE STRONY
1. Wałory krajobrazowe i cenne przyrodniczo obszary	1. Niezadawalający stan infrastruktury technicznej (bardzo zły stan dróg.)
2. Tereny gotowe pod inwestycje i zabudowę mieszkaniową.	2. Brak na terenie sołectwa stowarzyszeń kulturalnych i sportowych.
3. Spora liczba turystów odwiedzających sołectwo.	3. Mała liczba firm na terenie sołectwa
4. Korzystne warunki do uprawiania sportów wodnych, do wypoczynku i rekreacji	4. Słabe gleby nie sprzyjające rozwojowi rolnictwa.
5. Mały stopień skażenia środowiska, wałory przyrodniczo – krajobrazowe, dużo lasów.	5. Brak bazy sportowej i turystycznej
6. Dobra współpraca z samorządem gminy.	6. Brak świetlicy wiejskiej.
7. Potencjał ludzki, mieszkańcy zaangażowani w rozwój swojej miejscowości.	7. Przystarzała infrastruktura turystyczna (stare pomosty, niewyposażone pola biwakowe)
	8. Brak zorganizowanych miejsc parkingowych.
	9. Słaba sieć teleinformatyczna
	10. Niski standard bazy noclegowej.
	11. Ograniczona dostępność komunikacyjna (tylko samochodowy transport publiczny – PKS)

SZANSE	ZAGROŻENIA
<ol style="list-style-type: none"> 1. Poprawienie atrakcyjności turystycznej wsi. 2. Możliwość uzyskania środków z funduszy Unii Europejskiej. 3. Sprzyjająca polityka regionalna, w tym adresowana do rozwoju obszarów wiejskich ze strony rządu i władz wojewódzkich. 4. Rozwój przedsiębiorczości na terenach wiejskich i drobnej wytwórczości. 5. Nawiązanie współpracy z innymi miejscowościami i gminami. 6. Programy pomocowe. 7. Rozwój turystyki i agroturystyki. 8. Rozwój gospodarczy powiatu i województwa. 9. Rozwój ekologicznego rolnictwa podlegającego dotacji. 10. Rozwój prywatnej działalności gospodarczej na terenie wsi, wzrost inwestycji w sferę usług 	<ol style="list-style-type: none"> 1. Wprowadzanie form ochrony przyrody (park krajobrazowy, obszary Natura 2000) i związane z tym brak możliwości prowadzenia inwestycji na takich terenach. 2. Degradacja środowiska naturalnego poprzez spadek poziomu wód powierzchniowych jezior 3. Starzenie się ludności. 4. Migracja młodzieży i najbardziej wartościowego elementu ludzkiego do miast 5. Spadek opłacalności produkcji rolnej. 6. Brak rynków zbytu na produkty rolne. 7. Brak kapitału inwestycyjnego spoza gminy. 8. Brak środków na inwestycje. 9. Zmniejszające się możliwości inwestycyjne gminy. 10. Niestabilny system prawny, szczególnie podatkowy w Polsce. 11. Niestabilność polityczna i gospodarcza państwa. 12. Bezrobocie w regionie. 13. Postępujące rozwarstwienie ekonomiczne społeczeństwa. 14. Niebezpieczeństwo niepełnego wykorzystania szans, jakie dają środki UE.

Rozdział 4.

Opis planowanych zadań inwestycyjnych.

Anastazewo jest miejscem atrakcyjnie położonym wśród dwóch pięknych jezior: Jeziorem Budzislawskim oraz Jeziorem Powidzkim, dlatego ma szansę stać się miejscem wypoczynku dla szerokiej rzeszy turystów. Najcenniejszym zasobem Anastazewa są akwenty wodne oraz zasoby krajobrazowo-przyrodnicze Powidzkiego Parku Krajobrazowego. Niewątpliwie wielkim atutem jest atrakcyjne położenie nad dwoma jeziorami. Istnienie osobliwości krajobrazowo - przyrodniczych w samym Anastazewie i okolicach sprawia, iż jednym z ważniejszych kierunków rozwoju będzie turystyka. Warto także zwrócić uwagę na aspekty historyczne miejscowości, które nawiązują do granicy zaborów prusko-rosyjskiej.

4.1. Plan działań szczegółowych.

- 1. Budowa świetlicy wiejskiej.**
- 2. Budowa sanitariatów lub zakup kontenerów sanitarnych na polu namiotowym.**
- 3. Budowa miejsca pamięci upamiętniającego granice zaborów.**
- 4. Budowa chodników i ścieżek rowerowych.**
- 5. Udostępnienie dojścia do J. Budzislawskiego**
- 6. Budowa placu zabaw.**
- 7. Stworzenie kafejki internetowej oraz poprawienie zasięgu łącz internetowych.**

Odbiorcami projektu są mieszkańcy wsi Anastazewo, mieszkańcy okolicznych wsi, turyści. Realizacja zadań w ramach Planu Odnowy Miejscowości Anastazewo przyczyni się do polepszenia wizerunku miejscowości, podniesienia poziomu życia lokalnej społeczności, rozwoju społeczno – kulturowego oraz pobudzania aktywności sportowo – rekreacyjnej. Ma służyć głównie integracji społeczności lokalnej i rozwojowi organizacji społecznych, jak i zmniejszeniu problemów w sferze patologii społecznych.

4.2. Opis zadań do realizacji

1. Budowa świetlicy wiejskiej.

Sołectwo Anastazewo nie posiada świetlicy wiejskiej. Realizacja tego zadania polegać będzie na budowie pomieszczenia, które przeznaczone zostanie na świetlicę wiejską. Realizacja tego zadania umożliwi stworzenie warunków do rozwoju inicjatyw lokalnych

2. Budowa sanitariatów lub zakup kontenerów sanitarnych na polu namiotowym.

Zadanie to polegać będzie na pobudowaniu nowoczesnych sanitariatów na polu namiotowym, które wyposażone będzie w umywalki WC, prysznice, dzięki którym podniesiony zostanie standard pola namiotowego. Służyć będą również osobom wypoczywającym na sąsiadującej obok plaży i kąpielisku do zaspokojenia potrzeb bytowych.

3. Budowa miejsca pamięci upamiętniającego granice zaborów.

Zrealizowanie tego zadania polegać będzie na budowie miejsca upamiętniającego granice zaborów pruskiego i rosyjskiego, które staną się elementem małej architektury o charakterze informacyjno-edukacyjnym oraz upamiętniającym historyczne wydarzenia.

4. Budowa chodników i ścieżek rowerowych.

W ramach realizacji tego zadania planuje się utwardzić kostką brukową, asfaltem, uporządkować szerokości dróg wewnętrznych stanowiących dojazd do działek letniskowych w Anastazewie. Współpracować w zakresie modernizacji dróg i budowy chodników przy drogach powiatowych z Powiatem Słupskim. Budowa chodników zdecydowanie zwiększy bezpieczeństwo pieszych we wsi.

5. Udostępnienie dojścia do J. Budzisławskiego

Poprawa dostępu do Jeziora Budzisławskiego ma na celu wyznaczenie drogi, poszerzenie jej, uporządkowanie terenów wokół tej drogi, umożliwiającej dostęp do jeziora. Zadanie to poprawi bezpieczeństwo osób korzystających z wypoczynku nad tym jeziorem jak również podniesie walory przyrodnicze i turystyczne miejscowości Anastazewo.

6. Budowa placu zabaw.

Plac zabaw miałby za zadanie uatrakcyjnić i zagospodarować czas wolny dzieci. Zabawy na świeżym powietrzu mają bardzo dużo zalet: sprzyjają aktywnym zabawom, wielostronnemu i harmonijnemu rozwojowi dziecka, uczą życia w społeczeństwie. Zagospodarowanie terenu zabaw urządzeniami (huśtawki, bujaki, piaskownice itp.) dostosowanymi do wieku i możliwości rozwojowych dziecka w naturalny sposób stwarza dobre warunki dorosłym do sprawowania opieki nad bawiącymi się dziećmi, wraz z elementami małej architektury (ławki, altany, miejsce do grillowania) z oświetleniem terenu oraz elementami zieleni.

7. Stworzenie kafejki internetowej oraz poprawienie zasięgu łącz internetowych

Celem zadania jest stworzenie miejsca w Anastazewie, w którym dzieci i młodzież mogłyby spędzać wolny czas oraz rozwijać swoje pasje i zainteresowania. Inwestycja przyczyni się do przeciwdziałania wykluczeniu cyfrowemu.

4.3. Uzasadnienie realizacji zadań.

1. Budowa świetlicy wiejskiej.

Celem zadania jest poprawa jakości życia mieszkańców wsi Anastazewo poprzez zaspokojenie potrzeb społecznych i kulturalnych mieszkańców wsi. Świetlica wiejska będzie stanowić kulturalne centrum miejscowości pozwalające na rozwój różnych form aktywności, integrujących społeczność lokalną.

2. Budowa sanitariatów lub zakup kontenerów sanitarnych na polu namiotowym.

W pełni wyposażone pole namiotowe poprawi nie tylko estetykę miejscowości, ale przede wszystkim zapewni bezpieczeństwo osób korzystających z pola namiotowego. Realizacja tego zadania przyczyni się także do podniesienia atrakcyjności oferty turystycznej miejscowości Anastazewo.

3. Budowa miejsca pamięci upamiętniającego granice zaborów.

Uzasadnieniem ustawienia słupów upamiętniających granice zaborów jest upamiętnienie ważnych wydarzeń. Słupy te staną się swoistymi świadkami historii.

4. Budowa chodników i ścieżek rowerowych.

Budowa umożliwi aktywne i zdrowe spędzanie wolnego czasu mieszkańców miejscowości Anastazewo oraz turystów. Przyczyni się do rozwoju turystyki w regionie. Będzie miała także wpływ na poprawę estetyki oraz nowy kształt przestrzeni publicznej wsi i aktywne włączenie sołectwa w gminną sieć ścieżek rekreacyjnych.

5. Udostępnienie dojścia do J. Budzisławskiego

Celem realizacji tego zadania będzie podniesienie atrakcyjności turystycznej sołectwa Anastazewo, które ze względu na swe walory przyrodnicze i atrakcyjne położenie nad J. Budzisławskim posiada duży potencjał turystyczny.

6. Budowa placu zabaw.

Poprzez realizację tego zadania wskaże się dzieciom i młodzieży alternatywę spędzania wolnego czasu. Zwiększy się także atrakcyjność turystyczna sołectwa. Budowa placu zabaw wzbogaci ofertę turystyczną Anastazewa.

7. Stworzenie kafejki internetowej oraz poprawienie zasięgu łącz internetowych

Dzięki realizacji tego zadania podniesie się poziom informatyzacji społeczności sołectwa Anastazewo oraz zmniejszy się wykluczenie cyfrowe mieszkańców Anastazewa.

4.4. Oczekiwane rezultaty.

1. Budowa świetlicy wiejskiej.

- a) pobudzenie inicjatywy lokalnej
- b) zaspokojenie potrzeb społecznych
- c) zwiększenie możliwości integracji społecznej
- d) rozwój życia kulturalnego, społecznego sołectwa

2. Budowa sanitariatów lub zakup kontenerów sanitarnych na polu namiotowym.

- a) wzrost atrakcyjności turystycznej miejscowości
- b) poprawa warunków higieniczno-sanitarnych osób korzystających z pola namiotowego
- c) zwiększenie ruchu turystycznego

3. Budowa miejsca pamięci upamiętniającego granice zaborów.

- a) wzrost świadomości historycznej mieszkańców
- b) promocja historii miejscowości
- c) wzrost ruchu turystycznego

4. Budowa chodników i ścieżek rowerowych.

- a) poprawa stanu bezpieczeństwa
- b) zwiększenie atrakcyjności miejscowości
- c) rozwój infrastruktury w miejscowości

5. Udostępnienie dojścia do J. Budziławskiego

- a) wzbogacenie walorów turystycznych miejscowości
- b) poprawa estetyki miejscowości
- c) zaspokojenie potrzeb społeczności

6. Budowa placu zabaw

- a) poprawa bezpieczeństwa dla dzieci,
- b) rozwój aktywnych form spędzania wolnego czasu dla dzieci
- c) wzbogacenie oferty turystycznej sołectwa

7. Stworzenie kafejki internetowej oraz poprawienie zasięgu łącz internetowych

- a) zapobieganie wykluczeniu cyfrowemu
- b) informatyzacja społeczności
- c) poprawa dostępu do źródeł informacji

4.5 Koszt realizacji zadań

Podane koszty są kosztami w większości szacunkowymi.

1. Budowa świetlicy wiejskiej – 800 tys. zł
2. Budowa sanitariatów lub zakup kontenerów sanitarnych na polu namiotowym – 500 tys. zł
3. Budowa miejsca pamięci upamiętniającego granice zaborów – 300 tys. zł
4. Budowa chodników i ścieżek rowerowych – 500 tys. zł
5. Udostępnienie dojścia do J. Budzisławskiego – 500 tys. zł
6. Budowa placu zabaw – 250 tys. zł
7. Stworzenie kafejki internetowej oraz poprawienie zasięgu łącz internetowych – 100 tys. zł

4.6. Harmonogram realizacji zadań

Rodzaj zadania	2012	2013	2014	2015	2016	2017	2018	2019
Budowa świetlicy wiejskiej						■	■	■
Budowa sanitariatów lub zakup kontenerów sanitarnych na polu namiotowym			■	■				
Budowa miejsca pamięci upamiętniającego granice zaborów.		■						
Budowa chodników i ścieżek rowerowych					■	■		
Udostępnienie dojścia do J. Budzisławskiego						■	■	■
Budowa placu zabaw		■	■					
Stworzenie kafejki internetowej oraz poprawienie zasięgu łącz internetowych				■				

4.7. Wdrożenie

Wdrożenie Planu Odnowy Miejscowości Anastazewo rozpocznie się poprzez wprowadzenie go w życie uchwałą Rady Gminy Powidz. Wdrożenie Planu zaleca się Wójtowi Gminy Powidz, Radzie Sołectkiej Anastazewa oraz Sołtysowi. Opracowany Plan Odnowy Miejscowości Anastazewa zakłada w przeciągu najbliższych lat realizację kilku wybranych zadań z powyżej wymienionych. Istotą tych zadań jest pobudzenie aktywności środowisk lokalnych. Realizacja Planu Odnowy Miejscowości znacznie podniesie znaczenie wsi jako lokalnego ośrodka rozwoju kultury, edukacji, sportu i rekreacji. Opisane w Planie Odnowy Miejscowości Anastazewa zadania powinny przynieść poprawę jakości życia mieszkańców a także służyć rozwojowi miejscowości.

Rozdział 5.

Opis i charakterystyka obszarów o szczególnym znaczeniu dla zaspokojenia potrzeb mieszkańców Anastazewa

W miejscowości Anastazewo znajdują się trzy obszary o szczególnym znaczeniu dla zaspokajania potrzeb mieszkańców. Z uwagi na lokalizację oraz specyfikę tych miejsc, skupiają się wokół nich mieszkańcy nie tylko samego Anastazewa ale również gminy. Do omawianych obszarów należą:

- obszar znajdujący się w pobliżu Jeziora Powidzkiego,
- obszar znajdujący się w pobliżu Jeziora Budzisławskiego,
- centrum miejscowości.

Pierwszy z omawianych obszarów znajduje się przy Jeziorze Powidzkim, na którym mieści się pole namiotowe. Jest to miejsce wypoczynku i rekreacji mieszkańców Anastazewa oraz sąsiedniej miejscowości należącej do gminy Powidz. Obszar ten wykorzystywany jest na pole namiotowe oraz plażę, z której korzysta wiele osób.

Drugi obszar, który ma szczególne znaczenie dla zaspokojenia potrzeb mieszkańców sołectwa Anastazewo to tereny zlokalizowane przy Jeziorze Budzisławskim, które także stanowią miejsce wypoczynku i rekreacji mieszkańców sołectwa. To miejsce gdzie można odpocząć, zaczerpnąć świeżego powietrza oraz obcować z naturą.

Jako centrum miejscowości Anastazewo uznaje się miejsca znajdujące się w sąsiedztwie zabudowań, które zlokalizowane są wzdłuż drogi krajowej 262 oraz drogi wewnętrznej. To

Plan Odnowy Miejscowości Anastazewo

właśnie w pobliżu drogi krajowej 262 znajduje się granica zaborów pruskiego i rosyjskiego. Obszar ten jest także miejscem wypoczynku mieszkańców. To właśnie tu spacerują dzieci, młodzież i dorośli. Dlatego niezbędna jest budowa chodników i ścieżek rowerowych. Przy drodze wewnętrznej uzasadnione jest także pobudowanie świetlicy wiejskiej i placu zabaw, które są niezbędnym czynnikiem rozwoju życia społecznego mieszkańców sołectwa.

PRZEWODNICZĄCY RADY
G. G. G.
Jakub Gwid