

Uchwała Nr XXX/193/10
Rady Gminy Powidz
z dnia 10 czerwca 2010 roku

w sprawie zatwierdzenia Planu Odnowy Miejscowości Przybrodzin

Na podstawie art. 18 ust. 2 pkt. 6 ustawy z dnia 8 marca 1990 r. o samorządzie gminnym (Dz. U. 2001 nr 142, poz. 1591ze zm.)

Rada Gminy Powidz uchwala, co następuje:

§ 1.

Zatwierdza się Plan Odnowy Miejscowości Przybrodzin przyjęty uchwałą nr 3/10 przez Zebranie Wiejskie Sołectwa Przybrodzin z dnia 8 czerwca 2010 roku w brzmieniu załącznika do niniejszej uchwały.

§ 2.

Wykonanie Uchwały powierza się Wójtowi Gminy Powidz.

§ 3.

Traci moc Uchwała Nr Uchwała Nr XXV/173/09 Rady Gminy Powidz z dnia 4 grudnia 2009 roku w sprawie zatwierdzenia Planu Odnowy Miejscowości Przybrodzin

§ 4

Uchwała wchodzi w życie z dniem podjęcia.

Przewodniczący Rady Gminy
Powidz


Jakub Gwit

Uzasadnienie

do Uchwały Nr XXX/193/10 Rady Gminy Powidz

z dnia 10 czerwca 2010 roku

w sprawie zatwierdzenia Planu Odnowy Miejscowości Przybrodzin

Plan Odnowy Miejscowości Przybrodzin to dokument, który określa strategię działań w sferze społeczno-gospodarczej na lata 2010 – 2018.

Plan Odnowy Miejscowości jest jednym z najważniejszych elementów odnowy wsi, jej rozwoju oraz poprawy warunków pracy i życia mieszkańców. Sporządzenie i uchwalenie takiego dokumentu stanowi niezbędny warunek przy aplikowaniu o środki finansowe w ramach „Programu Rozwoju Obszarów Wiejskich 2007-2013” działanie „Odnowa i rozwój wsi”, jak również stanowić będzie wytyczne dla władz Gminy Powidz przy opracowaniu kierunków rozwoju miejscowości Przybrodzin.


Gmina Powidz złożyła wniosek o przyznanie pomocy w ramach działania 4.1/413 Wdrażanie lokalnych strategii rozwoju PROW 2007-2013 dla operacji, które odpowiadają warunkom przyznania pomocy w ramach działania Odnowa i rozwój wsi, na realizację zadania pn.: „Podniesienie turystycznej atrakcyjności gminy Powidz poprzez modernizację gminnych ośrodków wypoczynkowych w Powidzu i Przybrodzinie”. Pismem z dnia 27 maja 2010 r. Urząd Marszałkowski Województwa Wielkopolskiego wezwał Gminę Powidz do uzupełnienia wniosku poprzez złożenie poprawnego dokumentu o nazwie Plan Odnowy Miejscowości . Plan winien zawierać w szczególności elementy wymienione w znowelizowanym w dniu 1 kwietnia 2010 r Rozporządzeniu Ministra Rolnictwa i Rozwoju Wsi z dnia 14 lutego 2008 r. w § 10 ust 2 pkt (Dz. U z 2008 r. Nr 38 poz. 220 ze zm.) z uwzględnieniem terminologii w nim zawartej. W związku ze zmianą Rozporządzenia Ministra Rolnictwa i Rozwoju Wsi oraz uwagami Urzędu Marszałkowskiego Województwa Wielkopolskiego do Planu Odnowy Miejscowości Przybrodzin zachodzi konieczność dokonania zmian w dokumencie. Dla czytelności dokumentu wprowadza się uchwałą tekst jednolity z uwzględnieniem uwag Urzędu Marszałkowskiego Województwa Wielkopolskiego i zmian wynikających ze znowelizowanego rozporządzenia

W świetle powyższego podjęcie przedmiotowej uchwały uważa się za uzasadnione .

PRZEWODNICZĄCY RADY

Jakub Gwili

*Załącznik do Uchwały Nr/10
Rady Gminy Powidz
z dnia 10 czerwca 2010 roku*



Plan Odnowy Miejscowości Przybrodzin



Sołectwo Przybrodzin

Gmina Powidz

Powiat Słupski

Województwo Wielkopolskie

Spis treści

Wstęp	2
Rozdział 1. Ogólna charakterystyka sołectwa Przybrodzin.....	4
1.1. Położenie geograficzne	4
1.2. Rys historyczny.....	6
1.3. Walory przyrodniczo-krajobrazowe.....	7
1.3.1. Charakterystyka fizjograficzna.....	7
Rozdział 2. Inwentaryzacja zasobów sołectwa -----	8
2.1. Grunty sołectwa.....	8
2.2. Klimat.....	10
2.3. Hydrografia.....	10
2.4. Szata roślinna i zwierzęca.....	12
2.5. Demografia.....	13
2.6. Infrastruktura techniczna.....	15
2.7. Gospodarka odpadami.....	17
2.8. Komunikacja drogowa.....	17
2.9. Infrastruktura społeczna i gospodarcza.....	18
Rozdział 3. Ocena mocnych i słabych stron miejscowości Przybrodzin.....	19
Rozdział 4. Opis planowanych zadań inwestycyjnych.....	22
4.1. Plan działań szczegółowych.....	22
4.2. Opis zadań do realizacji.....	23
4.3. Uzasadnienie realizacji zadań.....	25
4.4. Oczekiwane rezultaty.....	27
4.5. Koszt realizacji zadań.....	29
4.6. Harmonogram realizacji zadań.....	29
4.7. Wdrożenie.....	30
Rozdział 5. Opis i charakterystyka obszarów o szczególnym znaczeniu dla zaspokojenia potrzeb mieszkańców Przybrodzina	31

WSTĘP

Rozwój i odnowa obszarów wiejskich to jedno z kluczowych wyzwań, jakie stoją przed Polską w okresie integracji z Unią Europejską. Zasadniczym jej celem jest wzmocnienie działań służących zmniejszeniu istniejących dysproporcji i różnic w poziomie rozwoju obszarów wiejskich w stosunku do terenów miejskich. Plan Odnowy Miejscowości jest jednym z najważniejszych elementów odnowy wsi, jej rozwoju oraz poprawy warunków pracy i życia mieszkańców. Sporządzenie i uchwalenie takiego dokumentu stanowi niezbędny warunek przy aplikowaniu o środki finansowe w ramach „Programu Rozwoju Obszarów Wiejskich 2007-2013” działanie „Odnowa i rozwój wsi”, jak również stanowić będzie wytyczne dla władz Gminy Powidz przy opracowaniu kierunków rozwoju miejscowości Przybrodzin.

Celem działania „Odnowa i rozwój wsi” jest poprawa jakości życia na obszarach wiejskich poprzez zaspokojenie potrzeb społecznych i kulturalnych mieszkańców wsi oraz promowanie obszarów wiejskich. Działanie umożliwi rozwój tożsamości społeczności wiejskiej, zachowanie dziedzictwa kulturowego i specyfiki obszarów wiejskich oraz wpłynie na wzrost ich atrakcyjności turystycznej i inwestycyjnej.

W ramach działania pomocą finansową zostaną objęte projekty dotyczące:

1. budowy, przebudowy, remontu lub wyposażenia obiektów:
 - a) pełniących funkcje publiczne, społeczno-kulturalne, rekreacyjne i sportowe,
 - b) służących promocji obszarów wiejskich, w tym propagowaniu i zachowaniu dziedzictwa historycznego, tradycji, sztuki oraz kultury,
2. kształtowania obszaru przestrzeni publicznej;
3. budowy remontu lub przebudowy infrastruktury związanej z rozwojem funkcji turystycznych, sportowych lub społeczno-kulturalnych;
4. zakupu obiektów charakterystycznych dla tradycji budownictwa w danym regionie, w tym budynków będących zabytkami, z przeznaczeniem na cele publiczne;
5. odnawiania, eksponowania lub konserwacji lokalnych pomników historycznych, budynków będących zabytkami lub miejsc pamięci;
6. kultywowania tradycji społeczności lokalnej oraz tradycyjnych zawodów.

Obszarem realizacji Planu Odnowy Miejscowości Przybrodzin jest obszar sołectwa Przybrodzin.

Niniejsze opracowanie zawiera charakterystykę miejscowości, inwentaryzację zasobów służącą ujęciu stanu rzeczywistego, analizę SWOT czyli mocne i słabe strony miejscowości, planowane kierunki rozwoju, przedsięwzięcia wraz z szacunkowym kosztorysem i harmonogramem działań.

Plan Odnowy Miejscowości Przybrodzin to dokument, który określa strategię działań w sferze społeczno-gospodarczej na lata 2009 - 2015. Podstawą opracowania planu jest Plan Rozwoju Lokalnego Gminy Powidz na lata 2008 – 2014 przyjęty uchwałą nr XXXIII/199/05 Rady Gminy Powidz z dnia 20 czerwca 2005 roku i Strategia Zrównoważonego Rozwoju Gminy Powidz przyjęta Uchwałą nr XXXIV/217/02 Rady Gminy Powidz z dnia 17 września 2002 roku.

Niniejszy plan jest planem otwartym stwarzającym możliwość aktualizacji w zależności od potrzeb społecznych i uwarunkowań finansowych. Oznacza to, że mogą być dopisywane nowe zadania, a także to, że można zmienić kolejność ich realizacji w zależności od uruchomienia i dostępu do funduszy UE.

Uwarunkowania Planu Odnowy Miejscowości polegają na tym, że ma on zdecentralizowany, lokalny charakter, obejmuje ograniczony teren jednego sołectwa i przygotowywany jest (przy udziale przedstawicieli gminy) z inicjatywy i przez mieszkańców sołectwa. Specyfika planu polega na tym, że jest on ukierunkowany na zagadnienia cywilizacyjno-kulturowe, koncentruje się na prostych, lokalnych przedsięwzięciach, które prowadzić mają do poprawy standardu i jakości życia mieszkańców. Ma mniej progospodarczy, a bardziej pro-społeczny i pro-kulturowy charakter. I dzięki temu może stanowić doskonałe uzupełnienie strategii rozwoju całej gminy, która zazwyczaj koncentruje się na zagadnieniach infrastrukturalnych i gospodarczych. Celem planu jest podtrzymanie lub odtworzenie atrakcyjności wsi jako miejsca zamieszkania i zaplanowanie oraz przeprowadzenie tego w sposób dostępny, oczekiwany i popierany oraz wykonalny dla lokalnej społeczności. Jest to szczególnie ważne w dzisiejszej sytuacji, gdy miasta oferują konkurencyjną alternatywę zamieszkania, a rolnictwo traci swą atrakcyjność jako źródło utrzymania, co prowadzi m.in. do migracji młodych ludzi, szczególnie tych lepiej wykształconych ze wsi do miasta.

Idea odnowy wsi wyrasta z przekonania, że odnowiona, doinwestowana i ożywiona kulturowo wieś odzyska swoją atrakcyjność jako miejsce zamieszkania, zapewni swoim mieszkańcom godziwy standard i jakość życia oraz zdoła zatrzymać młodzież na miejscu. Nie

jako „mini-miasto”, wysoko zurbanizowana i konkurująca z ośrodkami miejskimi bogactwem oferty, ale właśnie jako „nowa wieś”, nowoczesna, lecz ceniąca i zachowująca swój wiejski charakter i kulturową specyfikę. Plan Odnowy ma więc charakter „planu małych kroków”, ale w kierunku wielkich celów. Małych kroków, które podejmowane przez mieszkańców przy finansowym i organizacyjnym wsparciu gminy doprowadzić mają do trwałej poprawy miejscowych warunków życia.

Korzyści wynikające z posiadania Planu Odnowy:

1. Plan umożliwia efektywne gospodarowanie zasobami takimi, jak środowisko, ludzie, infrastruktura i środki finansowe.
2. Zapisanie tego procesu w formie dokumentu umożliwia stałą ocenę postępów i korygowanie błędów przez wszystkich członków społeczności lokalnej.
3. Dokument umożliwia zaangażowanie władz lokalnych oraz mieszkańców w planowanie swojej przyszłości. Uwzględnienie różnych opinii, pomysłów i koncepcji często wymaga consensusu. Osiągnięty na drodze otwartej dyskusji pozwala na wypracowanie strategii, z którą będzie identyfikowała się społeczność lokalna.
4. Tworzenie Planu Odnowy sprzyja realistycznej ocenie mocnych i słabych stron miejscowości a przez to przyjrzenie się możliwościom oraz potencjalnym problemom, które mogą się pojawić w przyszłości. W ten sposób można uniknąć wielu trudności.

Podstawą tworzenia Planu Odnowy jest zdanie sobie sprawy z lokalnych zasobów i potencjałów, zmobilizowanie ich, zainwestowanie w rozwój i stworzenie systemu działań partnerskich tak, aby uzyskać efekt żywiłowego przyrastania inicjatyw i kumulowania się ich skutków. Projekt wprowadzonych do Planu zadań powstał w oparciu o wytyczne środowiska lokalnego i konsultacji społecznych.

Rozdział I. Ogólna charakterystyka sołectwa Przybrodzin

1.1. Położenie geograficzne

Wieś Przybrodzin położona jest w gminie Powidz, , w północnej części powiatu słupeckiego, przy drodze powiatowej nr 3041 P i drodze powiatowej nr 3040 P łączącej się z drogą wojewódzką nr 262 relacji Kwieciszewo-Szysławo, w województwie wielkopolskim. Wieś Przybrodzin jest atrakcyjnie położona nad Jeziorem Powidzkim o pow. 1145 ha i nieskazitelnie czystej wodzie.

Wieś położona jest w odległości ok. 2 km na północny wschód od Powidza w obrębie Powidzkiego Parku Krajobrazowego, formalnie powołanego Rozporządzeniem Wojewody konińskiego z 1998 roku i jest jednym z 10 wyodrębnionych w podziale administracyjnym gminy sołectw gminy Powidz. Powierzchnia Przybrodzina jest równa ca 50 ha.



Położenie Sołectwa Przybrodzin.

Źródło: Opracowanie własne



Położenie gminy Powidz w powiecie słupeckim.

1.2. Rys historyczny.

Wiadomo – na podstawie źródeł historycznych – że wieś Przybrodzin, co najmniej już w I połowie XV wieku należała do starostwa powidzkiego z miastem Powidzem, stanowiącym własność króla. W czasach panowania króla Władysława II Jagiełły, starostwo powidzkie król wydzierżawił rycerzowi o imieniu Mroczek z Łopuchowi koło Murowanej Gośliny. Mianowicie do starostwa należały wsie: Charbin, Przybroda lub Przybrodzin, Huta Powidzka i okoliczne lasy. (Starostwo powidzkie wchodziło w skład powiatu kcyńskiego, a województwa wielkopolskiego; natomiast w XVIII wieku do powiatu pyzdrskiego, a województwa kaliskiego; w tymże wieku z województwa kaliskiego wyodrębniono woj. gnieźnieńskie).

Wg zapisów z 1511 roku wieś nosiła nazwę „Przebrodzyńno” w starostwie powidzkim; co najmniej od roku 1523 Przybrodzin znajduje się w starostwie powidzkim (wtedy starostą powidzkim był Michał); Przybrodzin należał także do parafii katolickiej w Powidzu (kościół powidzki pod wezwaniem św. Jana Chrzciciela i Mikołaja istniał przed rokiem 1362; nowy kościół stanął w 1863 roku) - i tak jest do dziś.

Około 1579 roku Przybrodzin składał się z 7 ½ łanów; w 1618 roku stał tu młyn i wiatrak.

W okresie po 1793 do 1815 Przybrodzin był w powiecie powidzkim (1793-1815); po roku 1815 został wcielony wraz z Powidzem i zachodnią częścią powiatu do powiatu gnieźnieńskiego.

W końcu wieku XIX było w Przybrodzinie 13 „dymów” (domów) i 114 mieszkańców (5 katolików należących do parafii Powidz oraz 109 protestantów należących do parafii protestanckiej w Witkowie).

16 września 1896 uruchomiono tor powiatowej kolejki wąskotorowej Powidz – Gniezno, a 1 października 1911 roku Powidz – Anastazewo, z przystankiem kolejowym w Przybrodzinie.

Powidz z okolicami nie uzyskał połączenia z kolejami normalnotorowymi; linia taka przebiega 15 km od Powidza, a 17 km od Przybrodzina, przez Strzałkowo.

Od 1 czerwca 1975 roku, na mocy ustawy z 28 maja 1975 roku, Powidz i m.in. Przybrodzin znalazł się w nowo utworzonym woj. Konińskim oraz gminie witkowskiej.

Natomiast Rozporządzeniem RM z dnia 1 grudnia 1994 roku utworzono gminę Powidz (z mocą od 1 stycznia 1995 roku), w granicach której jest Przybrodzin.

Obecnie jest to wieś rekreacyjna z licznymi zabudowaniami letniskowymi na skarpie między drogą bitą do Anastazewa a Jeziorem Powidzkim. Na wzgórzu na Jeziorem Powidzkim znajdują się ślady osady średniowiecznej.¹

1.3. Walory przyrodnicze i krajobrazowe

1.3.1. Charakterystyka fizjograficzna

Miejscowość Przybrodzin znajduje się na terenie wspomnianego wcześniej Powidzkiego Parku Krajobrazowego. Obszar zaliczający się do Powidzkiego Parku

¹ Opracowała H. Ganińska 2009

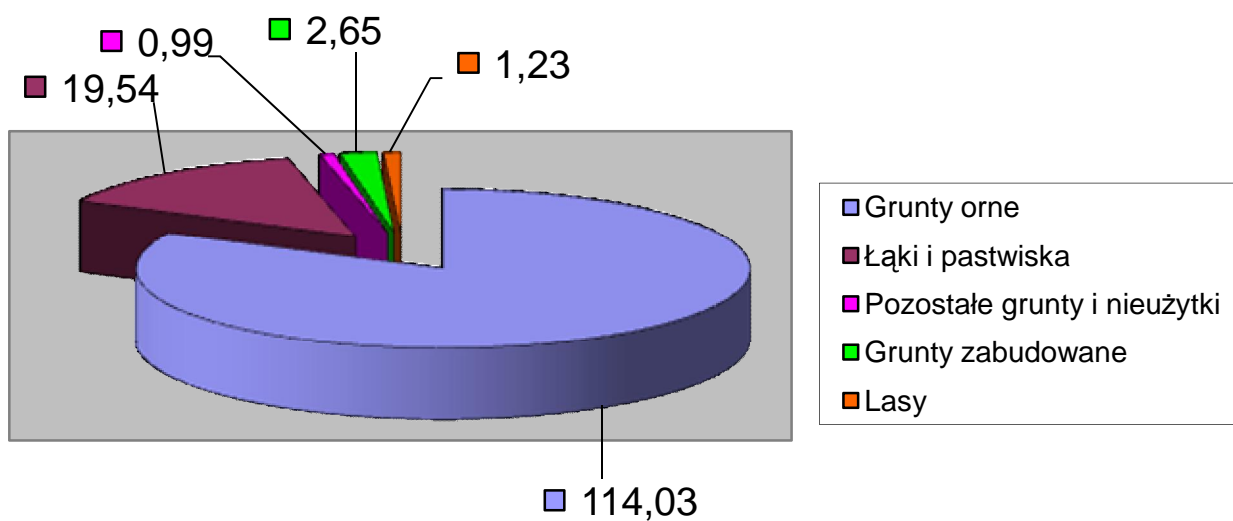
Krajobrazowego rozciąga się na długiej, rozgałęziającej się rymnie jeziornej o kierunku z północnego-wschodu na południowy-zachód, ciągnącej się od Strzelna do Słupcy. Największym jeziorem w niej jest Powidzkie, następnie Ostrowskie, Budzisławskie, Wilczyńskie i inne. Teren ten leży w granicach zasięgu zlodowacenia bałtyckiego, jego morfologia jest efektem bezpośredniej (formy akumulacji lodowcowej) i pośredniej (formy akumulacji erozji fluwioglacjalnej) działalności lądolodu, a także wynikiem wystąpienia zjawisk postglacjalnych, głównie holocenijskich (formy akumulacji eolicznej, formy erozji i akumulacji rzecznej, formy organogeniczne). Lądolód pozostawił po sobie ślady w postaci falistej wysoczyzny morenowej, podkreślonej kulminacjami wzgórz morenowych i pokrytej w znacznej części zdenudowanymi stożkami sandrowymi. Całość rozcinają silnie przeobrażone, o przebiegu południkowym rymny subglacjalne. Falista wysoczyzna morenowa na Pojezierzu Powidzkim reprezentowana jest słabo; przeważają tu lekko wypukłe, prawie równinne pola sandrowe. Zbudowane są one z piasków i żwirów wodnolodowcowych i , obok wzgórz morenowych są terenami o najwyższym położeniu n.p.m. Wspomniane wzgórza morenowe są fragmentami moren czołowych.

Rozdział 2. Inwentaryzacja zasobów sołectwa

2.1 Grunty.

Powierzchnia gruntów w miejscowości Przybrodzin jest równa 138,44 ha, z czego gospodarstwa rolne stanowią 130,59 ha , czyli 94 % ogólnej powierzchni gruntów .

Grunty w Przybrodzinie (w ha)



Wykres. Grunty w Przybrodzinie

W ramach użytków rolnych, największą część, tj. **84 %**, stanowią **grunty orne** (114,03 ha).

Wykres. Użytki rolne w Przybrodzinie

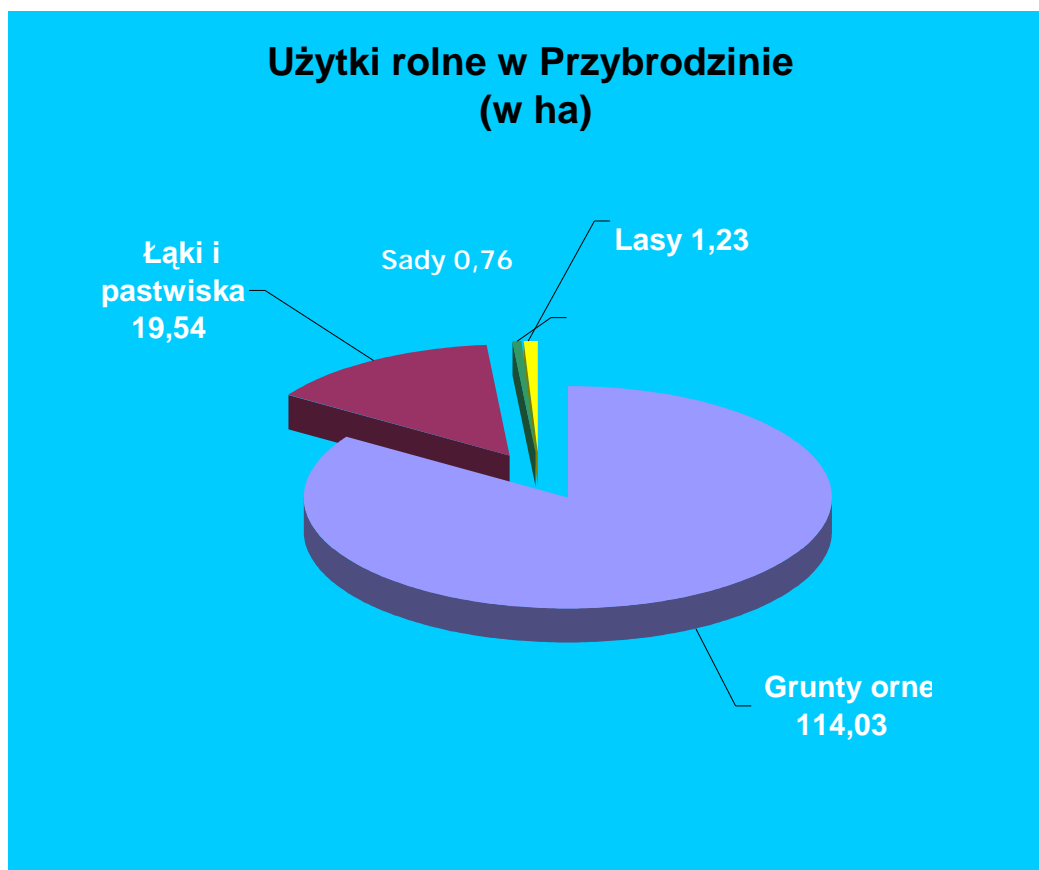


Tabela . Klasy bonitacyjne gruntów ornych wyrażonych w % w sołectwie Przybrodzin

Klasa bonitacyjna	I	II	IIIa	IIIb	IVa	IVb	V	VI
Udział procentowy	0	0	0	0	44,2	5,2	49,8	0,8

2.2. Klimat

Klimat panujący w sołectwie Przybrodzin odpowiada klimatowi Powidzkiego Parku Krajobrazowego. Klimat panujący na obszarze Powidzkiego Parku Krajobrazowego należy do strefy klimatu umiarkowanego, na obszarze ścierania się klimatu morskiego i kontynentalnego. Według klasyfikacji Wosia (1999) reprezentuje Region

Środkowoeuropejski (R-XV). Pod względem zajmowanego obszaru jest największym wydzielonym na obszarze Polski regionem klimatycznym. Środkową jego część stanowi Pojezierze Gnieźnieńskie. Granice regionu odznaczają się różnym stopniem ostrości. Najmniej wyraźny jest odcinek granicy południowej, oddzielający do Regionu Południowowielkopolskiego. Taki charakter granic świadczy o wielu podobieństwach stosunków klimatycznych obszarów z nim sąsiadujących. Ten fakt wyraża m. in. brak występowania tutaj skrajnie dużych lub skrajnie małych, w porównaniu z innymi regionami, rocznych liczb dni z wyróżnionymi typami pogody. Na tle innych obszarów, omawiany region wyróżnia stosunkowo częstsze występowanie dni z pogodą bardzo ciepłą i zarazem bardzo pochmurną. Jest ich średnio w roku prawie 60, wśród nich prawie 39 cechuje brak opadu (typ pogody 310). Region ten wyróżnia się także dość znaczną frekwencją dni przymrozkowych bardzo chłodnych, w których jednocześnie występuje opad. Średnio w roku jest ich prawie 20.²

2.3. Hydrografia

Wieś Przybrodzin leży nad J. Powidzkim. Położone jest na pograniczu gmin: Powidz, Ostrowite i Słupca w sąsiedztwie działu wodnego rozdzielającego zlewnie Warty i Noteci. Od 1998 roku Jezioro znajduje się na terenie Powidzkiego Parku Krajobrazowego. Jezioro wchodzi w skład rynny jezior powidzko-wilczyńskich. Wody jeziora wypełniają rozległą i głęboką depresję glacialną, do której od południa, północy i północnego wschodu dochodzą rynny polodowcowe. Linia brzegowa jest dobrze rozwinięta. Jezioro Powidzkie magazynuje najwięcej wody na Pojezierzu Wielkopolskim i należy ono do najzasobniejszych jezior w Polsce plasując się pod tym względem na 15 miejscu.

Kształt jeziora oraz ukształtowanie jego dna pozwalają wyróżnić dwie zasadnicze części: basen główny o orientacji wzdłuż osi północ-południe oraz odchodzącą od niego, w kierunku północno-wschodnim, zatokę, której brzegi prawie w całości porasta las.

Mapa Jeziora Powidzkiego

² www.ppk.powidz.republika.pl



Jezioro Powidzkie Małe

Jezioro to jest zasadniczo krańcową częścią zachodniej odnogi Jeziora Powidzkiego. Płoso to przecięte jest nasypem kolejki wąskotorowej. Jezioro Powidzkie Małe leży na wysokości 98,3 m.n.p.m., a powierzchnia jego lustra wody wynosi około 50 ha. Osiąga ono głębokość do 7,5 m. Średnia głębokość wynosi 3,5 m, a objętość wody 531,8 tys. m³³



2.4.Szata roślinna i zwierzęca

Gmina Powidz jest zasobna w lasy, które stanowią 48,88% ogólnej powierzchni gminy. W pobliżu jezior występują także w dużej mierze łąki oraz torfowiska, które odgrywają duże znaczenie przyrodnicze, ponieważ występują tam dobre warunki do rozwoju fauny i flory.

W strukturze lasów dominującymi gatunkami drzew są: sosna (*Pinus*), brzoza (*Betula*) oraz dąb (*Quercus*), w mniejszej ilości występują różne gatunki świerku (*Picea*), modrzewia

³ www.ppk.republika.pl

(*Larix*), jesionu (*Fraxinus*) i buku (*Fagus*), które stanowią domieszki lasów sosnowych. Na obrzeżach jezior dominującym gatunkiem drzewa jest olsza (*Alnus*). Na terenie gminy występuje duże bogactwo roślinności, wśród której wiele z nich objętych jest ochroną gatunkową w ramach ochrony Powidzkiego Parku Krajobrazowego. Do najcenniejszych roślin z gatunku roślin chronionych należą: długosz królewski (*Osmunda regalis*), widłak jałowcowy (*Lycopodium annotinum*), bluszcz pospolity (*Hedera helix*), storczyk szerokolistny (*Orchis latifolia*) oraz cis pospolity (*Taxus baccata*).

Naturalna struktura terenu sprzyja rozwojowi zwierzyny grubej, jak i drobnej. Są tu doskonałe warunki łąkowe i schronienia. Do zwierzyny grubej spotykanej na terenie gminy można zaliczyć: sarny (*Capreolus capreolus*), jelenie (*Cervus elephus*), daniela (*Dama dama*) i dziki (*Sus scrofa*). Liczniej występuje zwierzyna drobna reprezentowana przez lisy (*Vulpes vulpes*), zające (*Lepus europaeus*), króliki (*Oryctolagus cuniculus*), kuny leśne (*Martes martes*) i domowe (*Martes foina*), bażanty (*Phasianus colchicus*) oraz kuropatwy (*Perdix perdix*). Ogólnie można stwierdzić, że gatunkiem wyraźnie licznym stał się lis, natomiast kuropatwa i zając występują bardzo nielicznie. Spośród ptaków najczęściej występującymi są: jastrząb (*Accipiter gentilis*), bażant (*Phasianus colchicus*), żuraw (*Grus grus*), bocian biały (*Ciconia ciconia*), łabędź niemy (*Cygnus olor*), gęś gęgawa (*Anser anser*) oraz kaczki (*Anatidae*). Ptactwo żeruje i gniazduje w pobliżu jezior oraz na torfowiskach, gdzie zapewnione mają pożywienie oraz schronienie przed drapieżnikami.

Poza wymienionymi zwierzętami spotyka się także liczne gatunki gadów: jaszczurka zwinka (*Lacerta agilis*), zaskroniec zwyczajny (*Natrix natrix*), żmija zygzakowata (*Vipera berus*); i płazów: żaba (*Ranidae*), ropucha szara (*Bufo bufo*) i zielona (*Bufo viridis*), traszka grzebieniasta (*Triturus cristatus*) i zwyczajna (*Lissotriton vulgaris*), rzekotka drzewna (*Hyla arborea*), ślimak winniczek (*Helix pomatia*). Największą grupę a zarazem najbardziej urozmaiconą stanowią owady, których obecność zauważa się przede wszystkim od początku wiosny do końca jesieni. Do tej grupy zaliczamy: pazia królewskiego (*Papilio machaon*), biegacza skórzastego (*Carabus coriaceus*), leśnego (*Carabus arcensis*) i ogrodowego (*Carabus hortensis*). W jeziorach spotyka się liczne gatunki ryb, m.in. płoć (*Rutilus rutilus*), szczupak pospolity (*Esox lucius*), lin (*Tinca tinca*), okoń (*Perca fluviatilis*), leszcz (*Abramis brama*), węgorz (*Anguilla anguilla*), sielawa (*Coregonus albula*) i sieja (*Coregonus lavaretus*).⁴

⁴ Plan Odnowy Miejscowości Powidz, 2008

2.5. Demografia

Liczba mieszkańców Przybrodzinie jest równa 101 co stanowi 4,8 % ludności całej gminy, na stałe w miejscowości zameldowanych jest 96 osób. W Przybrodzinie mieszka 46 mężczyzn i 50 kobiet, co wskazuje na przewagę liczebną kobiet.

Liczba liczbę urodzeń żywych jest równa liczbie zgonów. Ze statystyk wynika również, iż obecnie rodzi się więcej mężczyzn niż kobiet.

Tabela. Urodzenia żywe i zgony w Przybrodzinie (według stanu 10.2009r.).

Urodzenia żywe	Mężczyźni	Kobiety
1	0	1
Zgony		
1	1	0

Przyrost naturalny w Przybrodzinie wg stanu na 10.2009 roku był równy 0, z czego zarówno u kobiet jak i mężczyzn przyrost kształtuje się poziomie 0.

Poniżej przedstawiona została tabela z podziałem mieszkańców Przybrodzina według płci i wieku, z której wynika, iż największą grupę stanowią mężczyźni w wieku 45-49 lata. W Przybrodzinie mieszka 18 osób w wieku przedprodukcyjnym, tj. do 15 roku życia, 60 osób w wieku produkcyjnym, tj. w przedziale od 15 do 59 w przypadku kobiet i od 15 do 65 w przypadku mężczyzn, co stanowi 59,4% mieszkańców Przybrodzina (mężczyzn – 31, kobiet – 29). Liczba mieszkańców w

wieku poprodukcyjnym jest równa 18, czyli prawie 17,8% ogólnej liczby mieszkańców miejscowości, z czego mężczyzn jest 5, kobiet 13.

Tabela. Ludność Przybrodzina według wieku i płci (10.2009r.).

Przedział wieku	Ogółem	Mężczyźni	Kobiety
0-4	5	3	2
5-9	6	3	3
10-14	7	4	3
15-19	7	3	4
20-24	5	2	3
25-29	7	4	3
30-34	5	1	4
35-39	7	5	2
40-44	4	1	3
45-49	13	8	5
50-54	7	3	4
55-59	5	4	1
60-64	6	2	4
65-69	1	1	-

70+	11	2	9
------------	-----------	----------	----------

Tabela. Ludność w Przybrodzina w wieku przedprodukcyjnym, produkcyjnym i poprodukcyjnym.

Przedział wiekowy	Ogółem	Mężczyźni	Kobiety
Wiek przedprodukcyjny (poniżej 15 roku życia)	18	10	8
Wiek produkcyjny (15-59 kobiety; 15-65 mężczyźni)	50	31	29
Wiek poprodukcyjny	18	5	13

Saldo migracyjne występujące wśród mieszkańców Przybrodzina kształtuje się na poziomie +13.

2.6. Infrastruktura techniczna

Sieć wodociągowa, kanalizacyjna i gazowa

Wieś Przybrodzin została skanalizowana w 2009 roku.

Inwestycja obejmowała następujący zakres :

- I. Budowę sieci kanalizacji sanitarnej z przykanalikami w m. Powidz :
 - a) długość kolektora grawitacyjnego fi 200 – 381 mb
 - b) długość kolektora tłoczego fi 90 – 419 mb
 - c) długość przykanalików fi 160 – 79 mb/5 szt.
 - d) liczba przepompowni ścieków : 1 (P1)

II. Budowę sieci kanalizacji sanitarnej z przykanalikami w m.Powidz, Przybrodzin

- a) długość kolektora grawitacyjnego fi 200 – 5362 mb
- b) długość kolektora tłocznego fi 160 – 2027 mb
- c) długość kolektora tłocznego fi 110 – 229 mb
- d) długość przykanalików fi 160 – 1647 mb/258 szt.
- e) liczba przepompowni ścieków : 4 (P2, P3,P4,P5)

Łącznie wybudowano:

- 1. kolektor grawitacyjny o długość fi 200 – 5743 mb
- 2. kolektor tłoczny o długość fi 160 – 2027 mb
- 3. kolektor tłoczny o długość fi 110 – 229 mb
- 4. kolektor tłoczny o długość fi 90 – 419 mb
- 5. przykanaliki fi 160 o długość – 1726 mb/263szt.
- 6. 5 przepompowni ścieków

Na terenie Przybrodzina wybudowano 254 szt przykanalików , trwa podłączanie się do nowowytbudowanej sieci kanalizacyjnej , zwodociągowanych jest 29 domostw stałych mieszkańców i 225 działek rekreacyjnych, długość sieci wodociągowej wynosi 2,6 km. Mieszkańcy Przybrodzina czerpią wodę ze Stacji Uzdatniania Wody w Przybrodzinie.

W Przybrodzinie brak sieci gazowej.

Tabela. Aktualny stan zasobów infrastruktury technicznej w Przybrodzinie

	<i>Sieć kanalizacji</i>	<i>Sieć wodociągowa</i>	<i>Sieć gazowa</i>
<i>Długość</i>	<i>10 km</i>	<i>2,6 km</i>	<i>0 km</i>
<i>Liczba użytkowników</i>	<i>254 przyłącza</i>	<i>254</i>	<i>0 %</i>

Miejscowość obsługiwana jest przez Zakład Energetyczny Rejon w Słupcy. Stan techniczny linii jest zadowalający. Głównym źródłem zasilania jest linia jednotorowa napowietrzna 110 kV.

2.7. Gospodarka odpadami

Zbiórka odpadów komunalnych mieszanych prowadzona jest w pojemnikach 110l i 120l oraz dopuszczalne są w uzasadnionych przypadkach worki foliowe i odbierana na podstawie umowy podpisanej pomiędzy właścicielem nieruchomości a firmą posiadającą koncesję na zbieranie odpadów. Ponadto gmina odbiera w zależności od potrzeb nieodpłatnie posegregowane odpady: szkło i plastik gromadzone w specjalnie do tego przeznaczonych pojemnikach typu „dzwon”, zlokalizowanych w wyznaczonych miejscach na terenie sołectwa Przybrodzina.

2.8. Komunikacja drogowa

Przez teren sołectwa przebiega droga powiatowa nr 3041 P w kierunku Wylatkowa i nr 3040 P w kierunku Smolnik, łącząca się z drogą wojewódzka nr 262 relacji Kwiciszewo-Szyszłowo. Pozostałe drogi mają charakter wewnętrznych i obejmują głównie tereny wykorzystywane na cele rekreacyjne. Długość dróg wewnętrznych (osiedlowych) wynosi ok. 2700 m, z czego utwardzonych jest ok. 1600 m.

Sieć drogowa w miejscowości Przybrodzin
Drogi powiatowe
3040 P Smolniki Powidzkie – Strzałkowo dł. 1,9 km (na 23,014 km)
3041 P Zielatkowo – Przybrodzin dł. 2 km (na 6,005 km)
Drogi wewnętrzne
2,7km

Wieś posiada słabe połączenie autobusowe z regionem.

2.9. Infrastruktura społeczna i gospodarcza

Infrastruktura ochrony zdrowia

Na terenie Przybrodzina nie ma infrastruktury ochrony zdrowia. Natomiast mieszkańcy mogą korzystać z ośrodka zdrowia i apteki położonych w Powidzu.

Infrastruktura oświatowa

Na terenie Przybrodzina nie funkcjonują instytucje oświatowe. Przedszkole oraz szkoły : Podstawowa i Gimnazjum funkcjonujące w ramach Zespołu Szkolno-Przedszkolnego znajdują się w stolicy gminy – Powidzu.

Infrastruktura kulturalna

Na terenie wsi nie ma biblioteki czy innych ośrodków kulturalnych Najbliższe znajdują się na w Powidzu, czyli Dom Kultury oraz Biblioteka Publiczna.

Infrastruktura bezpieczeństwa publicznego

Na terenie Przybrodzina bezpieczeństwa strzegą dzielnicowy z Posterunku Policji w Strzałkowie lub w czasie sezonu letniego policjanci z Sezonowego Posterunku Policji w Powidzu oraz Ochotnicza Straż Pożarna z Powidza i Wylatkowa, Ostrowa licząca 70 członków.

Infrastruktura pomocy społecznej

Na terenie Powidza działa Gminny Ośrodek Pomocy Społecznej, z którego pomocy w 2009 roku skorzystało 10 osób ze Przybrodzina. GOPS udziela pomocy zarówno w formie rzeczowej jak i finansowej.

Gospodarka

W Przybrodzinie zarejestrowanych jest 8 podmiotów gospodarczych, wszystkie prowadzone przez osoby fizyczne. Na terenie wsi funkcjonuje 1 sklep spożywczy.

Turystyka i działalność społeczna

Baza gastronomiczno-hotelarska w Przybrodzinie.

1. Pole biwakowe : pole biwakowe w Przybrodzinie
OW Bryza Przybrodzin, 450 miejsc noclegowych
2. Gospodarstwa agroturystyczne : Gospodarstwo Agroturystyczne Dorota, Ryszard Matelscy, Przybrodzin, „Agroturystyka pod palmą” Halina i Piotr Pankros, Przybrodzin
3. Ośrodki Wypoczynkowe : Ośrodek Wypoczynkowo –Szkoleniowy „Bogdanka” Wanda Bogdan, Ośrodek sportowo-rekreacyjny „Na Skarpie” Przybrodzin, Gm. Powidz
4. Punkty gastronomiczne (sezonowe): 5 punktów

Działające na terenie Przybrodzina Stowarzyszenia :

1. Stowarzyszenie Właścicieli Domków Letniskowych w Przybrodzinie
2. Stowarzyszenie Właścicieli Domków Letniskowych „Majorka” w Przybrodzinie

Atrakcje turystyczne:

- szlak turystyczny rowerowy „Dookoła Jeziora Powidzkiego” o dł. 35,8 km z miejscem postojowym nad J. Powidzkim Małym
- plaże z kąpieliskiem strzeżonym na OW „BRYZA”
- wypożyczalnia sprzętu wodnego
- zabytkowa kolej wąskotorowa –element infrastruktury komunikacyjnej a przede wszystkim element atrakcji turystycznej. Działająca jako samodzielna sekcja na trasie z Gniezna do Anastazewa o dł 38 km , której trasa przebiega m.in. przez Przybrodzin

Rozdział 3. Ocena mocnych i słabych stron miejscowości Przybrodzin

Podczas sporządzania Planu Odnowy Sołectwa Przybrodzin określone zostały czynniki decydujące o możliwości realizacji priorytetów, tzn. mocne strony oraz bariery w realizacji tych priorytetów, tzw. słabe strony. W poniższych zestawieniach zostały wyszczególnione mocne i słabe strony oraz szanse i zagrożenia.

MOCNE STRONY	SŁABE STRONY
<ol style="list-style-type: none">1. Dogodne położenie układzie geograficzno - komunikacyjnym gminy Powidz i Powiatu Słupецkiego2. Walory krajobrazowe i cenne	<ol style="list-style-type: none">1. Niezadowalający stan infrastruktury technicznej (bardzo zły stan dróg.)2. Brak na terenie sołectwa stowarzyszeń kulturalnych i sportowych.

<p>przyrodniczo obszary</p> <p>3. Tereny gotowe pod inwestycje i zabudowę mieszkaniową.</p> <p>4. Spora liczba turystów odwiedzających sołectwo.</p> <p>5. Korzystne warunki do uprawiania sportów wodnych, do wypoczynku i rekreacji</p> <p>6. Mały stopień skażenia środowiska, walory przyrodniczo – krajobrazowe, dużo lasów.</p>	<p>3. Brak zabytków</p> <p>4. Mała liczba firm na terenie sołectwa</p> <p>5. Słabe gleby nie sprzyjające rozwojowi rolnictwa.</p> <p>6. Brak bazy sportowej i turystycznej</p> <p>7. Brak świetlicy wiejskiej.</p> <p>8. Przystarzała infrastruktura turystyczna (stare pomosty , niewyposażone pola biwakowe)</p> <p>9. Brak zorganizowanych miejsc parkingowych.</p> <p>10. Słaba sieć teleinformatyczna</p> <p>11. Niski standard bazy noclegowej.</p> <p>12. Ograniczona dostępność komunikacyjna (tylko samochodowy transport publiczny – PKS)</p>
---	--

SZANSE	ZAGROŻENIA
<p>1. Atrakcyjne położenie: nad czystymi jeziorami Jezioro Powidzkim i Jezioro Powidzkim</p>	<p>1. Niestabilność i zawilość przepisów prawnych o z zakresu prawa podatkowego czy prawa pracy, mających ogromne znaczenie dla podejmowania decyzji</p>

Małym	inwestycyjnych
2. Możliwość sfinansowania inwestycji ze środków krajowych oraz środków UE.	2. Wprowadzanie form ochrony przyrody (park krajobrazowy, obszary Natura 2000) i związane z tym brak możliwości prowadzenia inwestycji na takich terenach.
3. Rosnące zainteresowanie turystów turystyka wiejską	3. Brak zaplecza lokalowego i technicznego do rozwoju aktywności społecznej mieszkańców
4. Budowa sieci wodociągowej	4. Migracja młodzieży związana z edukacją i poszukiwaniem pracy
5. Możliwość rozwoju agroturystyki.	5. Brak funduszy własnych na realizację przedsięwzięć.
6. Rozwój turystyki i ekologii w całej Polsce, poszukiwanie przez turystów nowych nietuzinkowych miejsc	6. Degradacja środowiska naturalnego poprzez spadek poziomu wód powierzchniowych jezior
7. Możliwość przyciągnięcia firm prywatnych poprzez przygotowanie terenów inwestycyjnych pod względem turystycznym.	
8. Modernizacja istniejącej kolejki wąskotorowej.	
9. Miejscowość zwodociagowana i skanalizowana.	
10. Sprzyjająca polityka regionalna, w tym adresowana do rozwoju obszarów wiejskich ze strony rządu i władz wojewódzkich	

Rozdział 4. Opis planowanych zadań inwestycyjnych.

Przybrodzin jest miejscem estetycznym, korzystnie położonym i ma szansę stać się miejscem wypoczynku dla szerokiej rzeszy turystów.. Ponadto sołectwo ma być gospodarne, przyjazne ekologicznie i atrakcyjne pod względem rekreacyjnym. Dzięki rozwojowi aktywności społecznej, edukacji nieformalnej, współpracy i działaniu dla dobra wszystkich mieszkańców, społeczeństwo Przybrodzina, w przyszłości powinno osiągnąć wyższy stopień integracji. Głównym zasobem Przybrodzina są akweny wodne oraz zasoby krajobrazowo - przyrodnicze Powidzkiego Parku Krajobrazowego. Atrakcyjne położenie nad Jeziorem Powidzkim i Jeziorem Powidzkim Małym jest niewątpliwie wielkim atutem Przybrodzina. Istnienie osobliwości krajobrazowo - przyrodniczych w samym Przybrodzinie i okolicach sprawia, iż jednym z ważniejszych kierunków rozwoju będzie turystyka.

4.1. Plan działań szczegółowych.

1. Modernizacja i rozbudowa infrastruktury drogowej. (drogi i chodniki)
2. Modernizacja i rozbudowa infrastruktury turystyczno-sportowej.
3. Adaptacja budynków gminnych na świetlice wiejską.
4. Budowa placu zabaw.
5. Budowa promenady nad j. Powidzkim w Przybrodzinie.
6. Budowa parkingów w Przybrodzinie.
7. Modernizacja i budowa oświetlenia.
8. Przebudowa gminnych ośrodków rekreacyjno-sportowych w Przybrodzinie.
9. Wypromowanie imprez rekreacyjno-sportowych w Przybrodzinie.
10. Budowa sanitariatu przy polu biwakowym w Przybrodzinie.

Odbiorcami projektu są mieszkańcy wsi Przybrodzin, mieszkańcy okolicznych wsi, turyści. Realizacja zadań w ramach Planu Odnowy Sołectwa Przybrodzin przyczyni się do polepszenia wizerunku miejscowości, podniesienia poziomu życia lokalnej społeczności, rozwoju społeczno – kulturowego oraz pobudzania aktywności sportowo – rekreacyjnej. Ma

służyć głównie integracji społeczności lokalnej i rozwojowi organizacji społecznych, jak i zmniejszeniu problemów w sferze patologii społecznych.

4.2. Opis zadań do realizacji

1. Modernizacja i rozbudowa infrastruktury drogowej. (drogi i chodniki).

W ramach realizacji tego zadania planuje się utwardzić kostka brukową, asfaltem, uporządkować szerokości dróg wewnętrznych stanowiących dojazd do ośrodków wypoczynkowych w Przybrodzinie. Współpracować w zakresie modernizacji dróg i budowy chodników przy drogach powiatowych z Powiatem Słupeckim. Budowa chodników zdecydowanie zwiększy bezpieczeństwo pieszych we wsi.

2.Modernizacja i rozbudowa infrastruktury turystyczno-sportowej.

W ramach tego zadania zakłada się zagospodarowanie rekreacyjne terenów turystycznych miejscowości.. W ramach rozbudowy infrastruktury turystyczno sportowej planuje się odnowę boisk do plażowej piłki siatkowej, wykonanie remontu hangaru, unowocześnienie kąpielisk, podniesienie standardu pola biwakowego, budowę przystani wodnych, budowę pomostów

3. Adaptacja budynków gminnych na świetlice wiejską.

Przybrodzin nie posiada świetlicy wiejskiej. Realizacja tego zadania polegać będzie na adaptacji pomieszczenia na świetlicę wiejską z pomieszczeń hotelu na Skarpie bądź z hangaru w Przybrodzinie . Realizacja tego zadania umożliwi stworzenie warunków do rozwoju inicjatyw lokalnych

4. Budowa placu zabaw.

Plac zabaw należałoby umiejscowić przy świetlicy wiejskiej leżącej na terenach atrakcyjnych turystycznie. Dzieci mogłyby bezpiecznie korzystać z zaplecza małej infrastruktury a co za tym idzie czynnie spędzać czas wolny, plac taki wpłynie na poprawę atrakcyjności miejscowości. Budowa placu polegać będzie na bezpiecznym wydzieleniu miejsca, wyposażeniu w huśtawki, karuzele, inne elementy zabawowe.

5. Budowa promenady nad j. Powidzkim w Przybrodzinie.

Zadanie to polega na zagospodarowaniu terenów przyległych do jeziora poprzez budowę ciągu pieszo-rowerowego dla turystów z oświetleniem i zielenią, mała infrastruktura (ławki i kosze na śmieci) nad brzegiem J. Powidzkiego a ponadto połączenie tego ciągu z promenadą w Powidzu.

6. Budowa parkingów w Przybrodzinie.

Wybudowanie parkingów we wsi uporządkuje ruch turystów przyjeżdżających do Przybrodzina w celach rekreacyjnych na weekendy, zapobiegnie kolizjom i stłuczkom z niebezpiecznie zaparkowanymi pojazdami sąsiadującymi z plażami, polem biwakowym.

7. Modernizacja i budowa oświetlenia.

W ramach tego zadania należy posadowić lampy uliczne tam gdzie dotychczas ich nie ma oraz w miejscach gdzie wyraźnie mieszkańcy zgłaszają potrzebę oświetlenia.

8. Przebudowa gminnych ośrodków rekreacyjno-sportowych w Przybrodzinie.

Planuje się wykonać rewitalizację ośrodka wypoczynkowego „Na skarpie” poprzez remont istniejącej bazy hotelarskiej, uporządkowanie terenu przyległego do hotelu, wyłożenie kostką pozbruk, usytuowanie parkingu dla gości hotelowych, podniesieniu standardu ośrodka poprzez zakup nowego wyposażenia, ocieplenie budynku, dokonanie remontu sieci wod-kan i c.o., wykonanie prac remontowych w łazienkach i pokojach.

9. Wypromowanie imprez rekreacyjno-sportowych w Przybrodzinie.

Realizacja tego zadania polegać będzie na organizacji imprez na wodzie przy wsparciu środków zewnętrznych. Do takich imprez należeć będą regaty, zawody kajakowy i festyny promujące Przybrodzin i sprzyjające integracji społeczeństwa.

11. Budowa sanitariatu przy polu namiotowym w Przybrodzinie.

W ramach tego zadania planuje się pobudowanie nowoczesnych sanitariatów na polu namiotowym w Przybrodzinie wyposażonych w umywalki WC, prysznice , które podniosą standard pola namiotowego. Służyć będą również osobom wypoczywającym na sąsiadującej obok plaży i kąpielisku gminnym do zaspokojenia potrzeb bytowych.

4.3. Uzasadnienie realizacji zadań.

1. Modernizacja i rozbudowa infrastruktury drogowej. (drogi i chodniki)

Drogi i chodniki to niezbędne elementy komunikacyjne. Przygotowanie infrastruktury drogowej , jego rozbudowa i poprawa stanu, zwiększy atrakcyjność tego terenu, polepszy warunki bytowe, poprawi walory estetyczne sołectwa Przybrodzin, jak również wpłynie pozytywnie na wizerunek tej części gminy Powidz. Pobudowanie dróg dojazdowych, ich utwardzenie a także budowa ciągów komunikacyjnych pieszych zwiększy istotnie bezpieczeństwo oraz komfort mieszkańców.

.

2. Modernizacja i rozbudowa infrastruktury turystyczno-sportowej.

Celem realizacji tego zadania będzie podniesienie atrakcyjności turystycznej sołectwa Przybrodzin, które ze względu na swe walory przyrodnicze i atrakcyjne położenie nad J. Powidzkim i J. Powidzkim Małym posiada duży potencjał turystyczny. Podniesienie standardu obiektów rekreacyjno-sportowych, istniejącego pola namiotowych, poprawa estetyki terenów wykorzystywanych turystycznie umożliwi rozwój gospodarczy sołectwa. Poprzez uporządkowanie przestrzeni turystycznej przyczynimy się do zabezpieczenia i ochrony środowiska naturalnego. Realizacja tego zadania wpłynie istotnie na poprawę wizerunku sołectw. Rozbudowa bazy turystycznej i jej unowocześnienie spowoduje przekształcenie bazy sezonowej w całoroczną i tym samym wpłynie na wzrost dochodów gminy i jej mieszkańców z działalności związanej z obsługą wzmożonego ruchu turystycznego.

3. Adaptacja budynków gminnych na świetlice wiejską.

Sołectwo nie posiada świetlicy wiejskiej. Przygotowanie takiego lokum sprzyjać będzie rozwojowi integracji i inicjatywy społeczeństwa.

4. Budowa placu zabaw.

Poprzez realizację tego zadania zwiększy się atrakcyjność turystyczna sołectwa, Budowa placu zabaw wzbogaci ofertę turystyczną Przybrodzina, będzie miejscem aktywnego wypoczynku dzieci sołectwa Przybrodzin.

5. Budowa promenady nad J. Powidzkim w Przybrodzinie.

Zadanie to przyczyni się do poprawy dostępności do bazy sportowej dla sportów wodnych, da szansę na stworzenie komfortowego zaplecza dla mieszkańców chcących aktywnie spędzać wolny czas uprawiając sporty wodne. Uatrakcyjni miejscowość znacząco podnosząc jego walory turystyczne oraz umożliwi rozwój inwestycji w sektorze gastronomicznym. Przez postawienie pojemników na śmieci przyczyni się do poprawienia ochrony środowiska. Dodatkowo wydzielenie chronionej plaży zwiększy bezpieczeństwo zarówno mieszkańców, jak również odwiedzających, eliminując zjawisko „dzikich plaży”. Realizacja zadania wpłynie pozytywnie na ochronę środowiska

6. Budowa parkingów w Przybrodzinie.

Celem realizacji tego zadania jest uporządkowanie ruchu turystycznego na terenie sołectwa oraz zwiększenie bezpieczeństwa komunikacyjnego na terenach rekreacyjnych.

7. Modernizacja i budowa oświetlenia.

Sołectwo jest niedostatecznie wyposażone w punkty oświetleniowe, szczególnie na terenach rekreacyjnych. Wpływa to negatywnie na wizerunek sołectwa, na jego walory estetyczne. Brak oświetlenia wpływa negatywnie na poczucie bezpieczeństwa, nie zapewnia wystarczającej widoczności. Realizacja tego zadania wpłynie pozytywnie na powyższe aspekty.

8. Przebudowa gminnych ośrodków rekreacyjno-sportowych w Przybrodzinie.

Istniejące zaplecze wypoczynkowe – ośrodki są przestarzałe i nie dorównują określonym w sferze turystyki standardom. Poprzez realizację tego zadania podniesie się standard ośrodka, co wpłynie pozytywnie na wizerunek miejscowości, zwiększy ofertę turystyczną z sezonowej na całoroczną.

9. Wypromowanie imprez rekreacyjno-sportowych w Przybrodzinie.

Celem realizacji tego zadania jest zwiększenie oferty turystycznej sołectwa, promocja walorów przyrodniczo-krajobrazowych miejsca, ożywienie kulturalne sołectwa, co przekładać się będzie na wzmożony ruch turystyczny i wzrost atrakcyjności miejscowości.

10. Budowa sanitariatu przy polu namiotowym w Przybrodzinie.

Wyposażenie pola namiotowego w nowoczesne sanitariaty podniesienie zdecydowanie standard pola namiotowego, jak również kąpieliska i plaży, przyczyni się do poprawy środowiska naturalnego, zmniejszy poziom degradacji środowiska, wyeliminuje zaśmiecanie zbiorowisk szuwarowych położonych w strefie brzegowej Jeziora Powidzkiego na terenie Przybrodzina oraz zakrzewień na tym terenie.

4.4. Oczekiwane rezultaty.

1.Modernizacja i rozbudowa infrastruktury drogowej. (drogi i chodniki)

- a) poprawa stanu bezpieczeństwa,
- b) poprawa warunków życia i pracy,
- c) zwiększenie atrakcyjności miejscowości,
- d) poprawa estetyki miejscowości.
- e) zaspokojenie potrzeb społecznych.

2.Modernizacja i rozbudowa infrastruktury turystyczno-sportowej.

- a) zwiększenie atrakcyjności miejscowości,
- b) poprawa estetyki miejscowości,
- c) wzmożony ruch turystyczny w miejscowości
- d) wzrost zamożności mieszkańców gminy
- e) wzrost zainteresowania wypoczynkiem całorocznym w Przybrodzinie
- f) możliwość wypromowania imprez sportowo-rekreacyjnych
- g) wzbogacenie oferty turystycznej
- h) poprawa warunków higieniczno sanitarnych terenów

3. Adaptacja budynków gminnych na świetlice wiejską.

- a) zwiększenie atrakcyjności miejscowości,
- b) poprawa estetyki sołectwa,
- c) pobudzenie inicjatywy lokalnej
- d) zwiększenie możliwości integracji społecznej
- e) zaspokojenie potrzeb społecznych

4. Budowa placu zabaw.

- a) wzbogacenie oferty turystycznej

- b) poprawa bezpieczeństwa dla dzieci
- c) rozwój infrastruktury turystycznej sołectwa
- d) poprawa sprawności fizycznej dzieci

5. Budowa promenady nad J. Powidzkim w Przybrodzinie.

- a) poprawa stanu bezpieczeństwa,
- b) poprawa walorów agroturystycznych,
- c) poprawa estetyki miejscowości,
- d) zwiększenie atrakcyjności miejscowości,
- e) zaspokojenie potrzeb społecznych,

6. Budowa parkingów w Przybrodzinie.

- a) poprawa stanu bezpieczeństwa,
- b) poprawa walorów agroturystycznych,
- c) poprawa estetyki miejscowości
- d) uporządkowanie ruchu turystycznego na terenie sołectwa

7. Modernizacja i budowa oświetlenia.

- a) poprawa warunków życia i pracy,
- b) poprawa estetyki miejscowości,
- c) poprawa bezpieczeństwa,
- d) zaspokojenie potrzeb społecznych.
- e) poprawa atrakcyjności turystycznej sołectwa

8. Przebudowa gminnych ośrodków rekreacyjno-sportowych w Przybrodzinie.

- a) wzrost atrakcyjności turystycznej sołectwa
- b) rozszerzenie oferty z sezonowej na całoroczną
- c) wzmożony ruch turystyczny
- d) poprawa warunków higieniczno sanitarnych budynków

9. Wypromowanie imprez rekreacyjno-sportowych w Przybrodzinie

- a) zwiększenie atrakcyjności turystycznej sołectwa
- b) promocja walorów przyrodniczo-krajobrazowych miejsca,

- c) ożywienie kulturalne sołectwa
- d) wzbogacenie oferty turystycznej

10. Budowa sanitariatu przy polu namiotowym w Przybrodzinie.

- a) wzrost atrakcyjności turystycznej miejscowości
- b) wzmożony ruch turystyczny
- c) poprawa warunków higieniczno sanitarnych pola namiotowego, kąpieliska, plaży
- d) zaspokojenie potrzeb społecznych

4.5 Koszt realizacji zadań

Podane koszty są kosztami w większości szacunkowymi.

- 1.Modernizacja i rozbudowa infrastruktury drogowej. (drogi i chodniki)- 1,5 mln zł
- 2.Modernizacja i rozbudowa infrastruktury turystyczno-sportowej. – 1 mln
- 3.Adaptacja budynków gminnych na świetlice wiejską.- 250 tys zł
- 4.Budowa placu zabaw.- 50 tys. zł
- 5.Budowa promenady nad J. Powidzkim w Przybrodzinie. według kosztorysu inwestorskiego – 3 mln zł
- 6.Budowa parkingów w Przybrodzinie.- 250 tys.
- 7.Modernizacja i budowa oświetlenia.- 200 tys.
- 8.Przebudowa gminnych ośrodków rekreacyjno-sportowych w Przybrodzinie. – 500 tys. zł
- 9.Wypromowanie imprez rekreacyjno-sportowych w Przybrodzinie.- 100 tys. zł
- 10.Budowa sanitariatu przy polu namiotowym w Przybrodzinie. – 350 tyś zł

4.6.Harmonogram realizacji zadań

Plan Odnowy Miejscowości Przybrodzin

RODZAJ ZADANIA	2009	2010	2011	2012	2013	2014	2015	2016	2017	2018
Modernizacja i rozbudowa infrastruktury drogowej. (drogi i chodniki)										
Modernizacja i rozbudowa infrastruktury turystyczno-sportowej										
Adaptacja budynków gminnych na świetlice wiejską										
Budowa placu zabaw										
Budowa parkingów w Przybrodzinie										
Modernizacja i budowa oświetlenia										
Przebudowa gminnych ośrodków rekr.-sport. w Przybrodzinie										
Wypromowanie imprez rekreacyjno-sportowych w Przybrodzinie										
Budowa promenady nad J. Powidzkim w Przybrodzinie.										
Budowa sanitariatu przy polu namiotowym w Przybrodzinie.										

--	--	--	--	--	--	--	--	--	--	--

4.7. Wdrożenie

Wdrożenie Planu Odnowy Sołectwa Przybrodzin rozpocznie się poprzez wprowadzenie go w życie uchwałą Rady Gminy Powidz. Wdrożenie Planu zaleca się Wójtowi Gminy Powidz, Radzie Sołeckiej Przybrodzina oraz Sołtysowi. Opracowany Plan Odnowy Sołectwa Przybrodzin zakłada w przeciągu najbliższych lat realizację kilku wybranych zadań z powyżej wymienionych. Istotą tych zadań jest pobudzenie aktywności środowisk lokalnych. Realizacja Planu Odnowy Sołectwa znacznie podniesie znaczenie wsi jako lokalnego ośrodka rozwoju kultury, edukacji, sportu i rekreacji. Opisane w Planie Odnowy Miejscowości Przybrodzin zadania powinny przynieść poprawę jakości życia mieszkańców a także służyć rozwojowi miejscowości.

Rozdział 5. Opis i charakterystyka obszarów o szczególnym znaczeniu dla zaspokojenia potrzeb mieszkańców Przybrodzina.

W miejscowości Przybrodzin można wyróżnić dwa obszary o szczególnym znaczeniu dla zaspokojenia potrzeb mieszkańców, sprzyjających nawiązywaniu kontaktów społecznych, ze względu na położenie oraz cechy funkcjonalno-przestrzenne. Realizowane to będzie w szczególności poprzez odnowę strefy turystyczno-sportowo-rekreacyjnej, budowę parkingów, modernizację i budowę oświetlenia ulicznego. Obszary o szczególnym znaczeniu dla potrzeb mieszkańców zaznaczono na mapie poglądowej.

Jeden obszar to teren położony w południowo-zachodniej części miejscowości obejmujący ok. 22,5 ha nad J. Powidzkim . W obszarze tym znajdują się min. gminne ośrodki rekreacyjno-sportowe, projektowana promenada i pozostałe budynki gminne przeznaczone do adaptacji na świetlicę wiejska , plac zabaw. Na terenie tym znajduje się również działki niezabudowane stanowiące własność gminy

Powidz , na których sytuować można parkingi. Obszar ten ze względu na swoje atrakcyjnie turystycznie położenie pełni dla mieszkańców wsi ważną funkcję.

Drugim obszarem jest teren położony wzdłuż dróg powiatowych przebiegających przez centrum wsi Przybrodzin i łączącej się z nimi gminnymi drogami wewnętrznymi biegnącymi w kierunku jeziora . Powierzchnia tego obszaru to ok. 80 ha. Teren ten, ze względu na układ przestrzenny wsi, pełni również bardzo ważną funkcję dla mieszkańców. Wieś Przybrodzin posiada typową zabudowę skupioną po obu stronach dróg powiatowych.

Jednym z głównych problemów w m. Przybrodzin są braki w infrastrukturze. Brak jest odpowiedniego placu zabaw, boiska do plażowej piłki siatkowej, świetlicy wiejskiej, nowoczesnego kąpieliska, sanitariatów przy polu namiotowym i kąpielisku, przystani wodnych, pomostów, dostatecznej ilości punktów świetlnych na terenie Przybrodzina oraz parkingów i chodników. Mieszkańcy, a w szczególności dzieci nie posiadają miejsca gdzie mogliby się spotkać i spędzić ciekawie czas w sezonie czy też poza nim. Budowa dróg i chodników oraz oświetlenia są priorytetami w zakresie inwestycji związanych z kształtowaniem obszaru o szczególnym znaczeniu dla zaspokojenia potrzeb mieszkańców. Szczegółowo zadania na tych obszarach wraz z podaniem szacunkowych kosztów zostały opisane w rozdziale 4 Planu odnowy Miejscowości Przybrodzin.

Mapa nr 3. Mapa obrazująca obszary o szczególnym znaczeniu dla zaspokojenia potrzeb mieszkańców



obszary o szczególnym znaczeniu dla zaspokojenia potrzeb mieszkańców



obszary o szczególnym znaczeniu dla zaspokojenia potrzeb mieszkańców