

Uchwała Nr XXX/192/10
Rady Gminy Powidz
z dnia 10 czerwca 2010 roku

w sprawie zatwierdzenia Planu Odnowy Miejscowości Powidz

Na podstawie art. 18 ust. 2 pkt. 6 ustawy z dnia 8 marca 1990 r. o samorządzie gminnym (Dz. U. 2001 nr 142, poz. 1591 ze zm.)

Rada Gminy Powidz uchwala, co następuje:

§ 1.

Zatwierdza się Plan Odnowy Miejscowości Powidz przyjęty uchwałą nr 4/10 przez Zebranie Wiejskie Sołectwa Powidz z dnia 8 czerwca 2010 roku w brzmieniu załącznika do niniejszej uchwały.

§ 2.

Wykonanie Uchwały powierza się Wójtowi Gminy Powidz.

§ 3.

Traci moc Uchwała Nr XIII/93/08 Rady Gminy Powidz z dnia 30 kwietnia 2008 roku w sprawie zatwierdzenia Planu odnowy Miejscowości Powidz i Uchwała ze zmianami.

§ 4

Uchwała wchodzi w życie z dniem podjęcia.

Przewodniczący Rady Gminy
Powidz


Jakub Gwit

Uzasadnienie
do Uchwały Nr XXX/192/10
Rady Gminy Powidz
z dnia 10 czerwca 2010 roku

w sprawie zatwierdzenia Planu Odnowy Miejscowości Powidz

Plan Odnowy Miejscowości Powidz to dokument, który określa strategię działań w sferze społeczno-gospodarczej na lata 2010 – 2018.

Plan Odnowy Miejscowości jest jednym z najważniejszych elementów odnowy wsi, jej rozwoju oraz poprawy warunków pracy i życia mieszkańców. Sporządzenie i uchwalenie takiego dokumentu stanowi niezbędny warunek przy aplikowaniu o środki finansowe w ramach „Programu Rozwoju Obszarów Wiejskich 2007-2013” działanie „Odnowa i rozwój wsi”, jak również stanowić będzie wytyczne dla władz Gminy Powidz przy opracowaniu kierunków rozwoju miejscowości Powidz.

Gmina Powidz złożyła wniosek o przyznanie pomocy w ramach działania 4.1/413 Wdrażanie lokalnych strategii rozwoju PROW 2007-2013 dla operacji, które odpowiadają warunkom przyznania pomocy w ramach działania Odnowa i rozwój wsi, na realizację zadania pn.: „Podniesienie turystycznej atrakcyjności gminy Powidz poprzez modernizację gminnych ośrodków wypoczynkowych w Powidzu i Przybrodzinie”. Pismem z dnia 27 maja 2010 r. Urząd Marszałkowski Województwa Wielkopolskiego wezwał Gminę Powidz do uzupełnienia wniosku poprzez złożenie poprawnego dokumentu o nazwie Plan Odnowy Miejscowości . Plan winien zawierać w szczególności elementy wymienione w znowelizowanym w dniu 1 kwietnia 2010 r Rozporządzeniu Ministra Rolnictwa i Rozwoju Wsi z dnia 14 lutego 2008 r. w § 10 ust 2 pkt (Dz. U z 2008 r. Nr 38 poz. 220 ze zm.) z uwzględnieniem terminologii w nim zawartej. W związku ze zmianą Rozporządzenia Ministra Rolnictwa i Rozwoju Wsi oraz uwagami Urzędu Marszałkowskiego Województwa Wielkopolskiego do Planu Odnowy Miejscowości Powidz zachodzi konieczność dokonania zmian w dokumencie. Dla czytelności dokumentu wprowadza się uchwałą tekst jednolity z uwzględnieniem uwag Urzędu Marszałkowskiego Województwa Wielkopolskiego i zmian wynikających ze znowelizowanego rozporządzenia

W świetle powyższego podjęcie przedmiotowej uchwały uważa się za uzasadnione .

PRZEWODNICZĄCY RADY

Jakub Gylit



POWIDZ

PLAN ODNOWY MIEJSCOWOŚCI POWIDZ



Powidz

Gmina Powidz

Powiat Słupecki

Województwo Wielkopolskie

SPIS TREŚCI

WSTĘP	3
<u>Rozdział 1. Charakterystyka miejscowości Powidz</u>	<u>5</u>
<u>1.1. POŁOŻENIE GEOGRAFICZNE</u>	<u>5</u>
<u>1.2. RYS HISTORYCZNY</u>	<u>7</u>
<u>1.3. FUNKCJE MIEJSCOWOŚCI POWIDZ.....</u>	<u>8</u>
<u>Rozdział 2. Inwentaryzacja zasobów służących odnowie miejscowości Powidz.....</u>	<u>9</u>
<u>2.1. DEMOGRAFIA.....</u>	<u>9</u>
<u>2.2. GOSPODARKA</u>	<u>10</u>
<u>2.3. ROLNICTWO.....</u>	<u>11</u>
<u>2.4. OŚWIATA</u>	<u>15</u>
<u>2.5. ZDROWIE.....</u>	<u>16</u>
<u>2.6. BEZPIECZEŃSTWO.....</u>	<u>16</u>
<u>2.7. KULTURA.....</u>	<u>16</u>
<u>2.8. SPORT, TURYSTYKA I REKREACJA</u>	<u>20</u>
<u>2.9. ZABYTKI I ATRAKCJE POWIDZA</u>	<u>21</u>
<u>2.10. KOMUNIKACJA.....</u>	<u>25</u>
<u>2.11. WODOCIĄGI, KANALIZACJA I OCZYSZCZALNIA ŚCIEKÓW.....</u>	<u>26</u>
<u>2.12. GOSPODARKA ODPADAMI</u>	<u>27</u>
<u>2.13. GAZOWNICTWO</u>	<u>28</u>
<u>2.14. ELEKTROENERGETYKA</u>	<u>28</u>
<u>2.15. TELEKOMUNIKACJA</u>	<u>28</u>
<u>2.16. CIEPŁOWNICTWO</u>	<u>29</u>
<u>2.17. ŚRODOWISKO NATURALNE</u>	<u>30</u>
<u>Rozdział 3. Ocena mocnych i słabych stron miejscowości Powidz.....</u>	<u>32</u>
<u>Rozdział 4. Opis planowanych zadań inwestycyjnych.....</u>	<u>35</u>
<u>4.1. UZASADNIENIE REALIZACJI ZADAŃ</u>	<u>36</u>
<u>4.2. ODBIORCY PROJEKTÓW</u>	<u>450</u>
<u>4.3. OCZEKIWANE REZULTATY</u>	<u>45</u>
<u>4.4. KOSZT REALIZACJI ZADAŃ.....</u>	<u>49</u>
<u>4.5. HARMONOGRAM REALIZACJI PROJEKTÓW.....</u>	<u>51</u>
<u>Rozdział 5. Opis i charakterystyka obszarów o szczególnym znaczeniu dla zaspokojenia potrzeb mieszkańców Powidza.....</u>	<u>53</u>
<u>PODSUMOWANIE.....</u>	<u>53</u>

WSTĘP

Podstawą rozwoju miejscowości Powidz jest dokument „Plan Odnowy Miejscowości Powidz”, który określa misję, cele i kierunki działania wraz z zadaniami inwestycyjnymi na lata 2010 – 2018.

Plan Odnowy Miejscowości jest jednym z najważniejszych elementów odnowy wsi, jej rozwoju oraz poprawy warunków pracy i życia mieszkańców. Sporządzenie i uchwalenie takiego dokumentu stanowi niezbędny warunek przy aplikowaniu o środki finansowe w ramach „Programu Rozwoju Obszarów Wiejskich 2007-2013”, działanie „Odnowa i rozwój wsi”.

Lata 2007-2013 to okres nowej perspektywy finansowej w Unii Europejskiej. Zgodnie z założeniami reformy polityki wobec obszarów wiejskich od roku 2007, wsparcie rozwoju obszarów wiejskich jest finansowane w ramach Europejskiego Funduszu Rolnego na rzecz Rozwoju Obszarów Wiejskich (EFRROW), utworzonego na mocy Rozporządzenia Rady Wspólnoty Europejskiej 1290/2005 w sprawie finansowania wspólnej polityki rolnej.

1 sierpnia 2006 roku Rada Ministrów przyjęła projekt PROW 2007-2013. 11 sierpnia PROW 2007-2013 został przekazany do Komisji Europejskiej, celem rozpoczęcia procesu uzgodnień, w szczególności zapisów dotyczących działań PROW 2007-2013. W dniu 24 lipca 2007 roku na posiedzeniu Komitetu Rozwoju Obszarów Wiejskich Unii Europejskiej PROW 2007-2013 został zaakceptowany. Łączna kwota środków na PROW 2007-2013 to około 17,2 mld euro z czego ponad 13,2 mld euro będzie pochodzić z budżetu UE (EFRROW), a około 4 mld stanowią będą krajowe środki publiczne. Instrumenty PROW 2007-2013 podzielono na osie, których realizacja ma przyczynić się do osiągnięcia następujących celów:

- poprawa konkurencyjności rolnictwa i leśnictwa przez wspieranie restrukturyzacji, rozwoju i innowacji;
- poprawa środowiska naturalnego i terenów wiejskich przez wspieranie gospodarowania gruntami;
- poprawa jakości życia na obszarach wiejskich oraz popierania różnicowania działalności gospodarczej.

Jednym z działań w ramach „Programu Rozwoju Obszarów Wiejskich 2007-2013” jest działanie „Odnowa i rozwój wsi”. Działanie będzie wpływać na poprawę jakości życia na obszarach wiejskich przez zaspokojenie potrzeb społecznych i kulturalnych mieszkańców wsi oraz promowanie obszarów wiejskich. Przyczyni się do rozwoju tożsamości społeczności wiejskiej, a także do zachowania dziedzictwa kulturowego i specyfiki obszarów wiejskich oraz wpłynie na wzrost ich atrakcyjności turystycznej i inwestycyjnej.

Wsparcie jest udzielane podmiotom z tytułu podejmowania inwestycji w zakresie:

- 1) remontu, przebudowy i wyposażenia obiektów pełniących funkcje publiczne, społeczno-kulturalne, rekreacyjne i sportowe, w tym obiektów zabytkowych;
- 2) remontu, przebudowy i wyposażenia obiektów służących promocji obszarów wiejskich, w tym propagowaniu i zachowaniu dziedzictwa kulturowego, tradycji, sztuki lub kultury;
- 3) kształtowania przestrzeni publicznej;
- 4) budowy lub remontu, przebudowy publicznej infrastruktury związanej z rozwojem funkcji turystycznych, sportowych i społeczno-kulturalnych;
- 5) zakupu obiektów zabytkowych lub charakterystycznych dla tradycji budownictwa w danym regionie oraz ich adaptację na cele publiczne;
- 6) odnawiania, eksponowania lub konserwacji lokalnych pomników historii, obiektów architektury sakralnej i miejsc pamięci.

Niniejszy plan jest planem otwartym stwarzającym możliwość aktualizacji w zależności od potrzeb społecznych i uwarunkowań finansowych. Oznacza to, że mogą być dopisywane nowe zadania, a także to, że może zmienić się kolejność ich realizacji w zależności od uruchomienia i dostępu do funduszy UE.

Rozdział 1 . Charakterystyka miejscowości Powidz .

1.1. POŁOŻENIE GEOGRAFICZNE

Powidz leży na terenie gminy Powidz w powiecie słupeckim, województwo wielkopolskie, na terenie jednej z najmniejszych gmin w byłym województwie konińskim zajmującej powierzchnię 80 km². Jest atrakcyjnie położony nad Jeziorem Powidzkim oraz ok. 6 km od Jeziora Niedzięgiel.



Jezioro Powidzkie (rys.1)

Gmine Powidz zamieszkuje 2,1 tys. osób. Powidz i okolice, z uwagi na nieskażone środowisko i krajobraz zaliczono do powidzko - bieniszewskiego obszaru krajobrazu chronionego. Jest to najbardziej zalesiona gmina - lasy zgrupowane w dużych kompleksach stanowią 43 % jej powierzchni. Gmina Powidz obok innych gmin Wielkopolski, takich jak: Kleczew, Orchowo, Ostrowite, Słupca, Wilczyn i Witkowo wchodzi w skład Powidzkiego Parku Krajobrazowego, formalnie powołanego rozporządzeniem Wojewody Konińskiego z 1998r. Powidz jest największą częścią parku, stąd nazwa Powidzki.

W 1998r. utworzono powiaty i Powidz znalazł się w powiecie słupeckim, natomiast nowy podział administracyjny, także z 1998r., sprawił, że gmina Powidz należy do województwa wielkopolskiego.

Powidz położony jest w niedalekiej odległości od wielu ciekawych miejscowości, a sąsiedztwo tras A-2 i 92 pozwala na swobodne przemieszczanie się. Dlatego też w przypadku niepogody osoby zmotoryzowane mogą urządzić sobie wycieczki:

- Gniezno (ok. 30 km) - pierwsza stolica Polski, jedno z najstarszych miast w kraju chętnie odwiedzane przez turystów,
- Biskupin (ok.70 km) - starożytna osada kultury łużyckiej,

Plan Odnowy Miejscowości Powidz

- Poznań (ok. 80 km) - stolica Wielkopolski, jedno z najstarszych miast Polski. W Poznaniu znajduje się m.in. port lotniczy " Ławica "o znaczeniu międzynarodowym, ratusz - zabytek klasy zerowej, zoo, ogród botaniczny, palmiarnia,
- Licheń (ok. 46 km) - w miejscowości tej znajduje się Sanktuarium Maryjne i największy kościół w Polsce.



Położenie Powidza na mapie powiatu (rys.2)

Graniczy z czterema gminami powiatu słupeckiego:

- od północy – gmina Orchowo
- od wschodu – gmina Ostrowite
- od południowego wschodu – gmina wiejska Słupca
- od południowego zachodu – gmina Strzałkowo

z jedną gminą powiatu konińskiego:

- od północnego wschodu – gmina Kleczew

z jedną gminą powiatu gnieźnieńskiego:

- od zachodu – gmina Witkowo

Powidz graniczy z sołectwami: Polanowo, Powidz Osiedle, Ługi, Charbin, Wylatkowo, Przybrodzin.

1.2. RYS HISTORYCZNY

Powidz od początków swego istnienia, aż po dzień dzisiejszy znajduje się w granicach Wielkopolski właściwej, a ściślej w swoistym regionie historycznym, tj. na Ziemi Gnieźnieńskiej.

Początków osadnictwa na tych terenach należy szukać nawet przed 400r. p.n.e. Prowadzone są prace archeologiczne na terenie Jeziora Powidzkiego, które wstępnie określiły ślady życia ludzkiego na ten czas. Po raz pierwszy w źródłach pisanych Powidz pojawia się w roku 1243, kiedy to Bolesław Pobożny wydał w Gnieźnie dokument, w którym, mężowi rzetelnemu Baldwinowi "poleciał przeprowadzić kolonizację na majątności książęcej w Powidzu". Baldwin otrzymał dziedziczne wójtostwo w Powidzu. Od 1243r. Powidz miał być miastem zbudowanym wg prawa magdeburckiego. Przywilej z roku 1243 został potwierdzony przez królów: Kazimierza Wielkiego Kazimierza Jagiellończyka (1464r.), Zygmunta Augusta (1563r.) i Stefana Batorego (1582 r.).

Wielkopolska w 1580 r. dzieliła się na 29 powiatów. W powiecie gnieźnieńskim była dzierzawa powidzka. Posiadała ogółem 35 łanów. Były to własności ziemskie Powidza, Polanowa, Przybrodzina, Wylatkowa, Ruchocinka, Wiekowa i Wiekówka. W XVII w. Powidz znajdował się na trasie dróg handlowych łączących Śląsk z Pomorzem. Miał też kontakty handlowe z Poznaniem. Połączenia te sprzyjały rozwojowi gospodarczemu szczególnie od drugiej ćwierci XVIII w. W okolicy Powidza, dążąc do zwiększenia starostwa, założono fabrykę szkła; tak powstała Huta Powidzka. W 1815 r. kongres wiedeński ustalił nowy porządek w Europie. Powiat powidzki prawie w całości wraz z miastem Powidzem znalazł się w Wielkim Księstwie Poznańskim; skrawek powiatu powidzkiego włączono do Królestwa Polskiego. Granica prusko - rosyjska biegła m.in. przez Jezioro Powidzkie. Sytuacja ta trwała, aż do chwili odzyskania niepodległości w 1918 r.

Powidzianie brali udział w Powstaniu Listopadowym (29.11.1830r.), Wiośnie Ludów (marzec 1848 r.) oraz w Powstaniu Styczniowym (1863 r.). W 1887 r. Powidz włączono do powiatu witkowskiego. W 1910 r. Powidz miał 1200 mieszkańców. Znajdowała się tu poczta,

telegraf i telefon. Była cegielnia, zakład budowlany, 2 sklepy kolonialno - delikatesowe, 2 stolarzy i 3 szewców. Właścicielem poczty, telegrafu i kolejki wąskotorowej był Niemiec.

W 1891 r. w szkole językiem wykładowym był język niemiecki, a nakaz nauki religii w tym języku wprowadzono w 1907 r., co było przyczyną strajku szkolnego. 27.12.1918 r. wybuchło Powstanie Wielkopolskie w Poznaniu, a 29.12.1918 w Powidzu. Powidz pozbawiono praw miejskich na mocy Ustawy z dnia 23 marca 1933 r. o częściowej zmianie ustroju samorządu terytorialnego i od 13.06.1934 r. włączono jako gromadę do powiatu gnieźnieńskiego, na czele z sołtysem jako organem wykonawczym i radą gromadzką. 12 września 1939 r. Powidz znalazł się pod okupacją hitlerowską. 21 stycznia 1945 r. został wyzwolony. Po wojnie nadal należał do powiatu gnieźnieńskiego, ale został przyłączony do gminy witkowskiej.

Reformy administracyjne spowodowały, że w 1972 r. utworzono nowe gminy, w tym Powidz, do której należało 9 wsi sołeckich. Na mocy ustawy z 28 maja 1975 r., od 1 czerwca 1975 r. Powidz znalazł się w nowo utworzonym województwie konińskim oraz gminie witkowskiej; faktycznie pozbawiono go praw gminnych 31 grudnia 1975 r. Dzięki staraniom mieszkańców Powidza, gminę reaktywowano w 1995 r. W 1998r. utworzono powiaty i Powidz znalazł się w powiecie słupeckim. Nowy podział administracyjny w 1998r. sprawił, że gmina Powidz należy do województwa wielkopolskiego.

1.3. FUNKCJE MIEJSCOWOŚCI POWIDZ

Powidz jako przede wszystkim miejscowość turystyczna, przyciąga trudną do opisania „tajemniczą siłą”, która sprawia, że wiele osób wraca tu z prawdziwą przyjemnością od wielu lat, polecając wypoczywanie we wspaniałej atmosferze swoim bliskim, przyjaciołom i znajomym. Strefa ciszy na jeziorach, czyste powietrze i przejrzysta woda to całoroczna atrakcja dla amatorów kąpieli, wędkarstwa, żeglarstwa, windsurfingu i nurkowania w okresie letnim. Jesienią jest to raj dla grzybiarzy i trampów, zimą dla łyżwiarzy i bojerowców, wiosną zaś dla miłośników podglądania budzącej się do życia przyrody. Nad brzegiem Jeziora Powidzkiego spotkać można bardzo rzadkie okazy roślin np. lilia złotogłów, ostrożeń krótkołodygowy i komonica wąskolistna.

Rozdział 2. Inwentaryzacja zasobów służących odnowie miejscowości Powidz.

2.1. DEMOGRAFIA

Liczba mieszkańców Powidza stale zameldowanych na jej terenie w poszczególnych latach (stan na dzień 31 grudnia danego roku):

- 2010 - 1144 osób (stan na koniec kwietnia 2010)
- 2009 - 1143 osób
- 2008 - 1139 osób
- 2007 - 1134 osób

Ludność Powidza 1144 osób w stosunku do ludności gminy Powidz 2100 stanowi 54 % ludności gminy (stan na dzień 30.04.2010 r.):

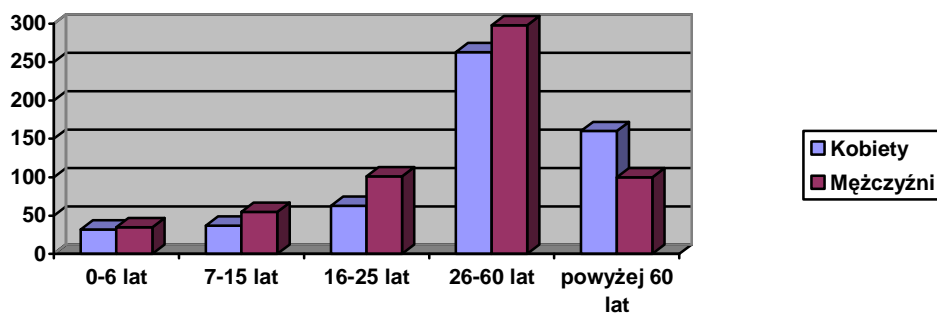
1. Zróżnicowanie ze względu na płeć:

- kobiety: 555
- mężczyźni: 589

2. Zróżnicowanie ze względu na wiek:

- wiek produkcyjny: 841 osób w tym:
 - * kobiety - 352,
 - * mężczyźni - 489
- wiek nieprodukcyjny: 303 osób

Wykres 1. Struktura wiekowa ludności Powidz:



Plan Odnowy Miejscowości Powidz

Analiza retrospektywna poziomu zaludnienia miejscowości Powidz, wskazuje na występowanie minimalnej tendencji wzrostowej, która w ogólnej wielkości zaludnienia w latach 2007-2010 wyniosła 0,088 %.

Liczba indywidualnych gospodarstw rolnych na terenie Powidza* - 102

Liczba gospodarstw domowych na terenie Powidza - 412

Liczba sołectw na terenie gminy- 10 . Miejscowość Powidz wchodzi w skład sołectwa Powidz.

* za indywidualne gospodarstwo rolne uważa się gospodarstwo będące własnością lub znajdujące się w użytkowaniu osoby fizycznej lub grupy osób o powierzchni użytków rolnych 1,01 ha i więcej.

Pod względem liczby ludności Powidz leży na terenie najmniejszej gminy w powiecie słupeckim a także w całym województwie wielkopolskim. Zarówno pod względem zajmowanej powierzchni jak i liczby ludności gminę Powidz należy zaliczyć do gmin małych w powiecie słupeckim, a także wśród gmin wiejskich w województwie wielkopolskim.

2.2. GOSPODARKA

Ludność Powidza w wieku produkcyjnym zajmuje się głównie produkcją rolno – hodowlaną oraz ze względu na szczególne walory krajobrazowe, do których należą: utworzenie Powidzkiego Parku Krajobrazowego, atrakcyjne położenie między dwoma jeziorami o wysokiej klasie czystości: J. Powidzkie i J. Niedzięgiel, turystyką oraz agroturystyką. Na terenie Powidza obserwuje się rozwój małej i średniej przedsiębiorczości, w przeważającej części są to indywidualne podmioty gospodarcze, które reprezentują różne branże, z przewagą firm zajmujących się usługami, handlem i gastronomią. Małe i średnie przedsiębiorstwa stanowią tutaj siłę napędową gospodarki, ponieważ łatwiej i szybciej reagują na zmiany, generują miejsca pracy, wykorzystują rozmaite nisze rynkowe, a także innowacyjne oraz wyrównują różnice regionalne w rozwoju ekonomicznym. Największy zakład produkcyjno – handlowy to: Tartak w Powidzu.

Struktura podmiotów gospodarczych kształtuje się następująco :

- a) handel: 21 podmiotów,
- b) gastronomia : 4 podmioty
- c) usługi : 47 podmiotów, w tym :

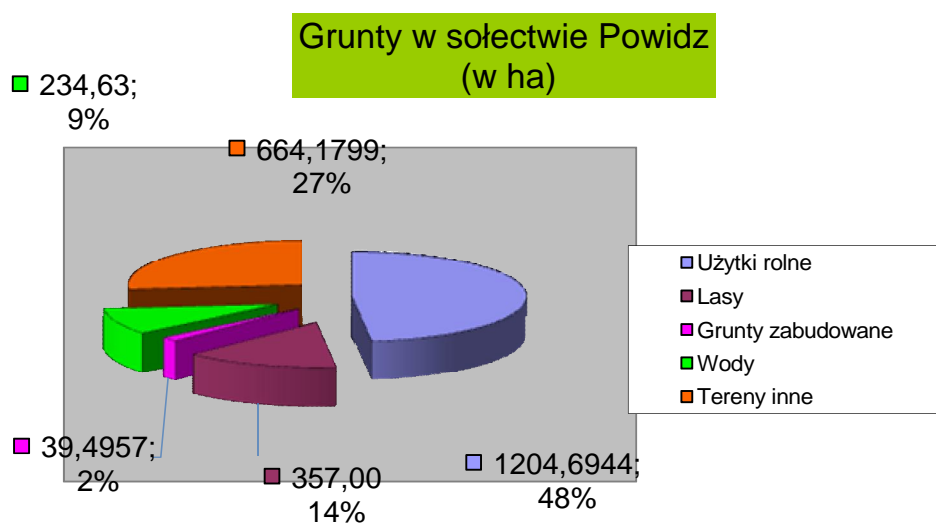
Plan Odnowy Miejscowości Powidz

- leśne : 2 podmioty,
- motoryzacyjne: 2 podmioty,
- transportowe : 2 podmioty,
- budowlane : 16 podmiotów,
- fryzjerskie : 2 podmioty,
- krawieckie: 2 podmioty,
- medyczne : 3 podmioty,
- inne : 18 podmiotów.

2.3.ROLNICTWO

Sołectwo Powidz leży na terenie gminy o charakterze rolniczo – turystycznym. Strukturę użytkowania gruntów na tym terenie przedstawia poniższy wykres:

Wykres 2. Grunty w sołectwie Powidz



Plan Odnowy Miejscowości Powidz

Tabela 1. Klasyfikacja bonitacyjna gleb na terenie sołectwa Powidz :

Rodzaj gruntów	osoby fizyczne w ha fiz	osoby prawne. w ha fiz	powierzchnia w ha fiz.razem	udział %
R IIIa	84,2647	1,5000	85,7647	7,12%
R IIIb	55,4132		55,4132	4,60%
R IVa	370,4168	8,7200	379,1368	31,47%
R IVb	44,6780	3,6400	48,3180	4,01%
R IVb	44,6780	3,6400	48,3180	4,01%
R V	328,5233	44,4780	373,0013	30,97%
R VI	102,5751	39,3258	141,9009	11,78%
Uz III	10,5200	0	10,5200	0,87%
Uz IV	36,3849	0	36,3849	3,02%
Uz V	33,0384	0,1300	33,1684	2,75%
Uz VI	5,1737	0	5,1737	0,43%
sady IIIa	0,8859	0	0,8859	0,07%
sady IVa	5,3955	0,9700	6,3655	0,53%
sady V	1,7540	0,1200	1,8740	0,16%
sady VI	0,2700		0,2700	0,02%

Plan Odnowy Miejscowości Powidz

zab.IIIa	3,2966	0,1300	3,4266	0,28%
zab.IIIb	0,2190	0	0,2190	0,02%
zab. IVa	8,2357	0,0900	8,3257	0,69%
zab.V	1,2746	0	1,2746	0,11%
zab VI	0,2598	0	0,2598	0,02%
zadrzew.V	0,2700	8,7600	9,0300	0,75%
zadrzew,VI	0,3600	0	0,3600	0,03%
rowy	3,0814	0,5400	3,6214	0,30%
RAZEM	1 096,2906	108,4038 ha	1 204,6944	100 %

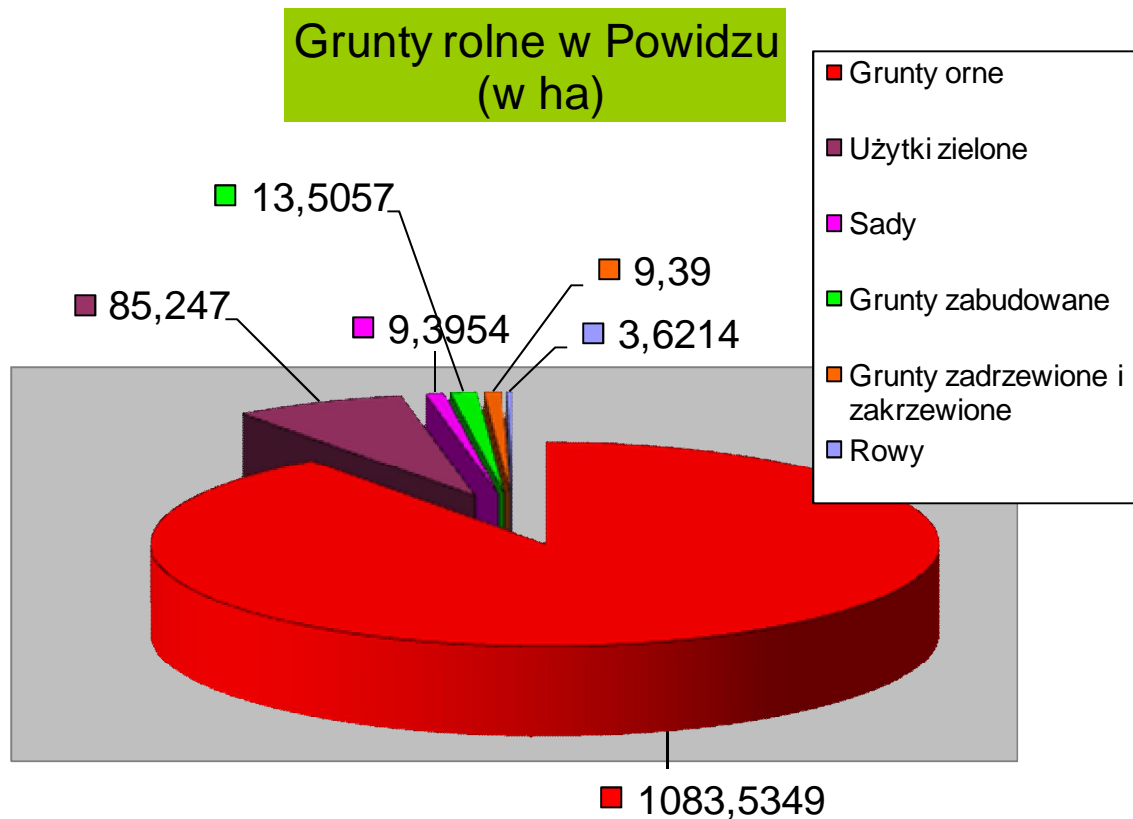
Z powyższego zestawienia wynika, że na terenie sołectwa Powidz 52,68 % to gleby dobrej i średniej jakości w tym:

1/ grunty od kl. IIIa i IIIb stanowią 12,96 % , - gleby te charakteryzują się dobrą zasobnością we wszystkie składniki pokarmowe roślin, posiadają dobrą strukturę naturalną i są łatwe w uprawie. Do tej grupy zaliczamy takie gleby jak: czarnoziemny leśno-stepowe i leśno -łąkowe, mady brunatne i pyłowe, gleby brunatne oraz płowe,

2/ grunty kl. IVa , IVb stanowią 39,72% - są to grunty średniej jakości – gleba małoprzewiewna, zimna i mało czynna biologicznie, należą do nich gleby brunatne , płowe, bielcowe powstałe z różnych piasków, żwirów gliniastych, ilów, i utworów płowcowych. Pozostałe 47,32% to grunty oznaczone RV i RVI, są to gleby słabe i najslabsze, mało żyzne, nieurodzajne, wadliwe oraz zawodne. Zalicza się do nich odmiany gleb brunatnych, płowych

bielicowych i rdzawych, wytworzonych głównie ze żwirów gliniastych, piaszczystych płytkich piasków luźnych oraz wapiennych.

Wykres 3. Grunty rolne w Powidzu



W gminie Powidz na powierzchnię 8015 ha przypada na sołectwo Powidz 1204,6944ha gruntów rolnych, w tym : 1 083,5349 ha gruntów ornych, 85,247ha użytków zielonych, 9,3954ha sadów, 13,5057ha gruntów zabudowanych na użytkach rolnych, 9,3900ha gruntów zadrzewionych i zakrzewionych, 3,6214 ha stanowią rowy

Występowanie na terenie sołectwa Powidz gleb lekkich i bardzo lekkich wymaga maksymalnego wykorzystania możliwości produkcyjnych poprzez prawidłową agrotechnikę, pełne i racjonalne nawożenie oraz prowadzenie uprawy roli pod kontem zabezpieczenia wilgoci. W celu przydatności rolniczej gleb pod określone uprawy zostały wydzielone poszczególne kompleksy przydatności rolniczej gleb. Na terenie sołectwa Powidz w strukturze upraw dominują zboża (żyto, jęczmień, pszenica, mieszanki zbożowe) o mniejszych lub większych wymaganiach wodno- glebowych. Upraw wymagających lepszych

Plan Odnowy Miejscowości Powidz

gleb jest niewiele, można zaliczyć do nich uprawę roślin przemysłowych (buraki cukrowe i rzepak). Dużą część upraw zajmują ziemniaki oraz użytki łąkowe i pastwiska.

2.4.OŚWIATA

Na terenie Powidza funkcjonuje jedna placówka edukacyjna – Zespół Szkolno-Przedszkolny, w którego skład wchodzi: gimnazjum, szkoła podstawowa oraz przedszkole. W ZSP zatrudnionych jest 24 nauczycieli oraz 11 pracowników obsługi i administracji.



Zespół Szkolno-Przedszkolny w Powidzu (rys.3)

Tabela 2 Ilość uczniów i oddziałów w Zespole Szkolno-Przedszkolnym w Powidzu

Lp.	Nazwa placówki	Liczba uczniów	Ilość oddziałów
1	Gimnazjum	85	3
2	Szkoła Podstawowa	110	6
3	Przedszkole	56	3
RAZEM		251	12



Widok od strony boiska (rys.4)

2.5.ZDROWIE

Dla mieszkańców Powidza podstawowa opieka zdrowotna jest realizowana przez Zakład Podstawowej Opieki Zdrowotnej w Powidzu. Jest to Niepubliczny Zakład Opieki Zdrowotnej (prywatny), świadczący usługi w ramach umowy z NFZ. Bezpłatne dla ubezpieczonych.



Zakład Opieki Zdrowotnej w Powidzu (rys.5)

2.6.BEZPIECZEŃSTWO

Obszar Powidza objęty jest działaniem Komisariatu Policji w Strzałkowie, który podlega pod Komendę Powiatową Policji w Słupcy. W sezonie uruchomiony jest Powidzu Sezonowy Posterunek Policji.

Nad bezpieczeństwem mieszkańców czuwa także Ochotnicza Straż Pożarna w Powidzu.

2.7.KULTURA

W Powidzu istnieją dwa ośrodki kultury: Biblioteka i Dom Kultury.

Przy Domu Kultury działają następujące sekcje:

- Chór "Sonata"
- Orkiestra dęta OSP
- Koło Emerytów i Rencistów
- Klub Seniora "Złota Jesień"

Plan Odnowy Miejscowości Powidz

- Modelarnia sztuknicza i lotnicza
- Świetlica opiekuńczo wychowawcza
- Koło malarskie
- Kurs tańca towarzyskiego
- Aerobik

Ważniejsze wydarzenia i imprezy odbywające się w ciągu roku:

- Oplątkowe spotkania seniorów gminy Powidz - pierwsza niedziela stycznia
- Finał Wielkiej Orkiestry Świątecznej pomocy - druga niedziela stycznia
- Dzień Babci i Dziadka
- Organizacja czasu wolnego dla dzieci i młodzieży w trakcie ferii zimowych
- Uczestnictwo w zawodach halowych modeli latających
- Dzień Kobiet dla pań z KGW
- Zawody Balonowe o Puchar Wójta Gminy Powidz
- Uroczystości z okazji 3 maja
- Dzień Matki
- Dni Powidza - drugi weekend lipca
- Spotkania z Pieśnią Religijną i Patriotyczną
- Zaduszki poetyckie
- Uroczystości związane z Świętem Odzyskania Niepodległości
- Wigilia dla samotnych
- Pogotowie Świętego Mikołaja
- Uroczystości 29 Grudnia

Ponadto:

- Współpraca z Forum Kultur w Poznaniu - międzynarodowe spotkania integracyjne młodzieży (wyjazdy do Niemiec, programy na terenie Gminy Powidz, realizacja programów PNWM.).
- Współpraca z instytucjami i organizacjami działającymi na terenie Gminy Powidz.

Planowana jest modernizacja istniejącej bazy i rozbudowa obiektu z uwzględnieniem środków unijnych.



Dom Kultury w Powidzu (rys.6)

Drugim ośrodkiem kultury jest Biblioteka:

Pierwszą siedzibą biblioteki była klasa w Powszechnej Szkole Podstawowej w Powidzu. Ulokowanie biblioteki w klasie było jednak uciążliwe dla szkoły jak i dla czytelników dorosłych, wobec czego w 1949 roku biblioteka została przeniesiona do lokalu wydzierżawionego przez Urząd Gminy od P. Marty Osmańskiej przy ul. Warszawskiej 17. Zajmowała tutaj jedno samodzielne pomieszczenie o powierzchni 38 m². W roku 1950 uchwałą Prezydium Gminnej Rady Narodowej przy bibliotece publicznej otwarto czytelnię na 12 miejsc. W 1956 roku biblioteka uzyskała drugi pokój, do którego przeniesiono wypożyczalnię. Czytelnia zyskała na powierzchni toteż oprócz imprez czytelniczych odbywały się tutaj również spotkania różnych organizacji, sesje Gromadzkiej Rady Narodowej, a w niektóre dni czytelnię zamieniano na salę ślubów dla nowożeńców. Wydział Kultury w Gnieźnie przekazał do nowej czytelnii odbiornik telewizyjny. W związku z tym wydłużył się czas pracy biblioteki do godz. 22.00.

W roku 1969 bibliotekę przeniesiono na ul. Wojska Polskiego 2. Były to dwa pomieszczenia o ogólnej powierzchni 50 m². Biblioteka rozwijała się i dotychczasowy lokal okazał się ciasny i mało funkcjonalny. Dzięki staraniom władz gminnych wybudowano Wiejski Ośrodek Socjalno-Kulturalny, przy ul. Park Powstańców Wielkopolskich 25, do którego w grudniu 1975 roku przeniesiono Gminną Bibliotekę Publiczną. Lokal ten biblioteka zajmuje do chwili obecnej. W jego skład wchodzi Wypożyczalnia (76m²) i Czytelnia Internetowa (18m²). Biblioteka znacznie zyskała na wyglądzie i wyposażeniu. Zostały zakupione nowe meble, polepszyło się wyposażenie w sprzęt techniczny. Ważną rzeczą jest dogodna lokalizacja biblioteki, z dala od ruchu ulicznego w sąsiedztwie domu kultury i szkoły.

Plan Odnowy Miejscowości Powidz

Bibliotekarzem, który w zasadzie tworzył Bibliotekę Publiczną w Powidzu był Witold Chmielewski, nauczyciel miejscowej szkoły podstawowej. Nowym kierownikiem od listopada 1949 roku została Wiesława Figas, która po roku pracy w bibliotece objęła stanowisko kierownika Urzędu Stanu Cywilnego w Urzędzie Gminy. Jej miejsce zajęła Janina Chmielewska (żona pierwszego kierownika biblioteki), która również przez rok, do października 1951 roku, pracowała w bibliotece.

Decydującym momentem w dziejach biblioteki był rok 1951, kiedy to kierownikiem biblioteki została Natalia Kasprzyk. Funkcję tę pełniła nieprzerwanie do roku 1987, tj. do chwili przejścia na emeryturę. Od roku 1987 do chwili obecnej dyrektorem Biblioteki Publicznej Gminy w Powidzu jest Lucyna Kasprzyk.

W obecnym czasie biblioteka posiada trzy stanowiska komputerowe z bezpłatnym dostępem do Internetu. Prawo do Internetu mają wszyscy czytelnicy, którzy poszukują informacji i materiałów niezbędnych w zdobywaniu wiedzy i samokształceniu.

Z Czytelni mogą korzystać wszyscy zainteresowani.

Udostępnia się tutaj:

- księgozbiór podręczny,
- encyklopedie,
- słowniki,
- leksykony,
- informatory,
- materiały zgromadzone przez bibliotekę,
- czasopisma (m.in. Chip, Cogito, De De Reporter, Dziewczyna, Victor Junior Robótka Ręczne, Podróże, Zdrowie, Newsweek Polska),
- gazety codzienne (Głos Wielkopolski),
- czasopisma regionalne (Gazeta Słupecka, Kurier Słupecki).

Czasopisma udostępniane są również na zewnątrz.



Biblioteka w Powidzu (rys.7)

2.8.SPORT, TURYSTYKA I REKREACJA

Atrakcyjne położenie Powidza nad jeziorami Powidzkim o powierzchni 1217,37 hektarów i w bliskim sąsiedztwie Niedzięgiel o powierzchni 638 hektarów, co roku przyciąga setki turystów - amatorów wypoczynku na łonie natury. Strefa ciszy na jeziorach, czyste powietrze i przejrzysta woda- to przyciąga amatorów kąpieli, wędkarstwa, żeglarstwa, windsurfingu i nurkowania w okresie letnim. Jesienią jest to raj dla grzybiarzy i trampów, zimą dla łyżwiarzy i bojerowców, wiosną zaś dla miłośników podglądania budzącej się do życia przyrody. Dodatkową atrakcją są odbywające się regaty żeglarskie.

Cenne walory krajoznawczo – kulturowe i krajobrazowe na terenie gminy Powidz przyczyniły się do wytyczenia wielu szlaków turystycznych o charakterze ogólnie poznawczym, tematycznym i rekreacyjnym. Do najważniejszych z nich należą szlaki:

- Pieszy długodystansowy – szlak zielony: Słupca – Marcewo – Mieczownica – Kochowo – Polanowo – Powidz – Charbin – Skorzęcin – Piłka – Gaj – Krzyżówka – Jankowo Dolne.
- Rowerowy długodystansowy: Gaj – Piłka – Skorzęcin – Powidz – Polanowo – Kochowo.
- Wodny na jeziorze Powidzkim.

Na terenie Powidza działają również ośrodki wypoczynkowe:

- „Bazar” Bogumił i Bernadeta Pietruszewscy (30 miejsc noclegowych),
- F.U.T. „Complex tur” Ośrodek Wypoczynkowy „Łazienki” (54 miejsca noclegowe),

Plan Odnowy Miejscowości Powidz

a także 2 pola namiotowe „Łazienki”, „Dzika Plaża” o łącznej ilości miejsc noclegowych ok. 200. W ostatnim okresie rozwija się również promowana przez gminę agroturystyka.

Atrakcje turystyczne Powidza:

- strzeżone kąpieliska - OW “ Łazienki ” w Powidzu,
- czartery jachtów,
- wypożyczalnie sprzętu wodnego - OW “ Łazienki ”Powidz (kajaki, rowery wodne, łodzie, OW “ Dzika Plaża ”Powidz,
- nauka pływania na desce surfingowej - OW “ Łazienki”
- boisko do gry w piłkę siatkę plażową - OW “ Łazienki ” w Powidzu
- boisko do gry w piłkę nożną (OW “ Łazienki ” - teren utwardzony , teren za salą OSP w Powidzu – teren trawiasty),
- czytelnia internetowa przy Bibliotece Publicznej w Powidzu
- stadnina koni- malowniczo położona przy trasie Powidz – Przybrodzin (oferta całoroczna; możliwość nauki jazdy konnej, wycieczki bryczką itp.,
- plac zabaw dla dzieci - teren OW " Łazienki "

Inwestycja związana z turystyką na terenie Powidza jest planowana budowa promenady biegnącej wzdłuż brzegu jeziora od " Łazienek" do " Dzikiej Plaży".

2.9. ZABYTKI I ATRAKCJE POWIDZA

W Powidzu warto zobaczyć:

§ Kościół pw. Św. Mikołaja:

Ta sakralna budowla została wzniesiona w 1863r. z cegły palonej w stylu pseudogotyckim. Pięć lat później ks.bp. Cybichowski, sufragan gnieźnieński dokonał konsekracji świątyni. Polichromia kościoła wykonana techniką sgraffito w 1958r. jest dziełem profesorstwa Torwidów z Torunia



Kościół pw. Św. Mikołaja (rys.8,9)

§ Góra Zamkowa:

Jest to szczyt grodziska stożkowego, które liczy sobie około tysiąc lat. W miejscu tym znajdował się prawdopodobnie zamek. Badania przeprowadzone w 1964 r. dostarczyły bliższych informacji o tym obiekcie. Grodzisko ma formę czworokąta z zaokrąglonymi narożnikami o wymiarach 80 x 75 m przy podstawie i 44 x 40 m u szczytu. Jego wysokość od strony jeziora wynosi 11 m, a od strony przeciwległej 2,5 m. Podczas wykopaliisk w latach 1958 i 1964, znaleziono tu średniowieczne fragmenty naczyń, które obecnie znajdują się w muzeum w Gnieźnie. Starsi mieszkańcy Powidza twierdzą, że Góra Zamkowa zapada się. Jeżeli proces ten ma rzeczywiście miejsce, to można by przypuszczać, że znajdują się pod nim lochy zamkowe.



Góra zamkowa (rys.10,11)

§ Figura Ducha Świętego:

Rzekomo jedna z czterech w Europie. Przypuszczalnie została ona wystawiona w miejscu, gdzie w 1779r. stał przytułek dla starszych ludzi pod wezwaniem Ducha

Świętego. Zniszczona w czasie drugiej wojny światowej, stanęła ponownie dzięki staraniom pracowników powidzkiego Tartaku.



Figura Ducha Świętego (rys.12)

§ Pomnik Powstańców Wielkopolskich:

Jest to obelisk powstały w 1991r. z inicjatywy Rady Sołeckiej mający na celu uczczenie pamięci poległych za ojczyznę, o następującej treści: "Ojcom naszym, Powstańcom Wielkopolskim, Kompanii Powidzkiej i tym, którzy swe życie złożyli za ojczyznę...". W 2009 roku został wyposażony w tablice z nazwiskami uczestników kompanii Powidzkiej biorących udział w zrywie niepodległościowym 1918 roku



Pomnik Powstańców Wielkopolskich (rys.13,14)

§ XIX - wieczny wiatrak koźlak:

Ten podniszczony już dziś obiekt do 1950r. miał mąkę powidzanom, a także przybyłym z sąsiednich miejscowości.

§ Izba Muzealna przy Zespole Szkolno- Przedszkolnym w Powidzu

Powstała w 2006r. Można tu obejrzeć znaleziska wydobyte z głębin jeziora Powidzkiego przez grupę badawczą działająca przy Uniwersytecie M. Kopernika w Toruniu. Najstarsze eksponaty pochodzą z epoki brązu i żelaza (6 w. p.n.e.).

§ Rynek

Zbudowany według prawa magdeburgskiego (wszystkie ulice rozchodzą się promieniście pod kątem prostym). W 2006r. umieszczono rzeźbione w drewnie figury przedstawiające: Madonnę na lwie, świętych: Franciszka z Asyżu, Floriana i Wawrzyńca.



Rzeźbione figury na rynku w Powidzu (rys. 15,16,17,18,19,20,21,22)

2.10.KOMUNIKACJA

Drogowe ciągi komunikacyjne na terenie gminy Powidz tworzy sieć dróg gminnych i powiatowych.

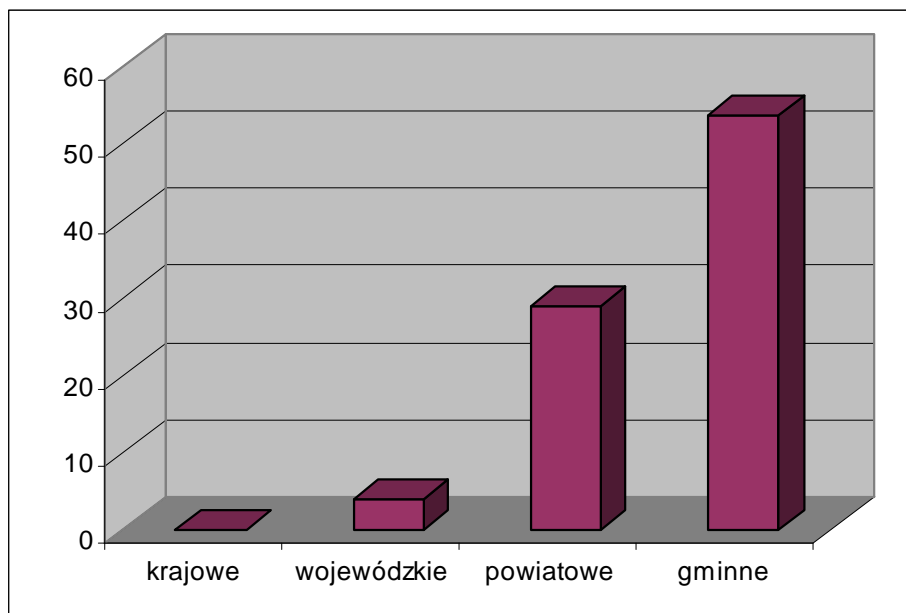
Tabela 3. Drogi powiatowe na terenie gminy Powidz

Gmina Powidz		
Nr drogi	Długość w km	Wyszczególnienie drogi
16 103	4,530	Witkowo - Powidz
16 104	9,000	Powidz - Ostrowo - Smolniki Powidzkie
16 105	6,210	Strzałkowo - Powidz
16 115	6,480	Zielątkowo - Wylątkowo - Przybrodzin
16 128	2,260	Smolniki Powidzkie - Osówiec

Łączna długość dróg na terenie gminy Powidz wynosi:

- gminne i lokalne – 53,700 km
- powiatowe – 29,000 km
- wojewódzkie – 4,000 km

Wykres 4. Długość dróg w gminie Powidz z podziałem na kategorie.



Stan techniczny dróg jest słaby, ich parametry techniczne często nie odpowiadają wymogom i przepisom technicznym i ustawie o drogach publicznych.

Brak jest przy wielu odcinkach dróg gminnych rowów odwadniających, z powodu braku zgody właścicieli gruntów przylegających do drogi na poszerzenie pasa drogi. Często

Plan Odnowy Miejscowości Powidz

zaniżone są parametry szerokości dróg, pasy drogowe są zbyt wąskie. Potrzeby w zakresie dróg są duże i dotyczą głównie:

- utwardzenia gminnych dróg gruntowych,
- budowy dróg scalających istniejący układ dróg w racjonalny układ drogowy,
- budowy ścieżek rowerowych,
- poszerzenia i zwiększenia wytrzymałości na nacisk istniejących dróg.

W zachodniej części gminy Powidz znajduje się lotnisko wojskowe należące do Jednostki Wojskowej nr 3293. Lotnisko wraz z terenem wojskowym zajmuje na terenie gminy 218 ha.

Zgodnie z ewidencją dróg gminnych, zatwierdzoną uchwałą Rady Gminy Powidz nr XX/145/09 z dnia 22 kwietnia 2009 roku w sprawie zaliczenia dróg do kategorii dróg gminnych oraz ustalenia przebiegu istniejących dróg gminnych położonych na terenie gminy Powidz w m. Powidz jest łącznie 24,640 km dróg o różnej nawierzchni.

Tabela 5. Długość dróg w m. Powidz według rodzaju nawierzchni

Rodzaj nawierzchni	Długość w km
Bitumiczna	10,579
Betonowa	2,049
Prefabrykowana betonowa	0,434
Tłuczniowa	1,263
Kostka Prefabrykowana	0,428
Gruntowa wzmocniona	0,412
Gruntowa naturalna	9,475

2.11. WODOCIĄGI, KANALIZACJA I OCZYSZCZALNIA ŚCIEKÓW

Miejscowość Powidz jest w 100% zwodociągowana, długość sieci wodociągowej wynosi 15 km, ilość przyłączy – 519 o łącznej długości 7 km. Sieć wodociągowa wykonana jest z rur żeliwnych i częściowo z PCV. Pobór wody w m. Powidz w 2009r. wynosił 27 tys. m³.

Gospodarka ściekowa podobnie jak gospodarka wodna jest rozbudowana częściowo. Długość sieci kanalizacyjnej wynosi 12,9 km, do której podłączonych jest 381 gospodarstw domowych. Długość przyłączy kanalizacyjnych wynosi 7,2 km, sieci kanalizacyjne wykonane są z rur PCV. W 2009r. w gminie Powidz wytworzono 25410,9. m³ ścieków.

W 2002r. gmina ze środków własnych oraz pochodzących z funduszy przedakcesyjnych wybudowała mechaniczno-biologiczną oczyszczalnię ścieków typu LEMNA, która służy całej gminie Powidz. Jest to oczyszczalnia ścieków, której technologia unieszkodliwiania ścieków zaliczana jest do hydrobotanicznych metod. Podstawą w procesie oczyszczania jest wykorzystanie roślinności pływającej – rzęsy wodnej.

Ścieki dopływające i dowożone do oczyszczalni ścieków przepływają przez część mechaniczną, staw napowietrzania, reaktor nityfikacyjny, system koagulacji, staw doczyszczający Lemna oraz urządzenia pomiarowe do odbiornika. W części mechanicznej następuje separacja dopływających części stałych oraz sedymentacja mineralnych zawiesin ziarnistych. W stawie napowietrzania zachodzą procesy redukcji zanieczyszczeń organicznych oraz wstępny proces utleniania związków azotowych. W reaktorze nityfikacyjnym zachodzą procesy nityfikacji i denityfikacji przy udziale odpowiednich bakterii prowadzące do redukcji ze ścieków azotu amonowego. W komorze koagulacji następuje redukcja stężenia fosforu przy zastosowaniu koagulantu, którym jest krystaliczny siarczan glinowy. W stawie doczyszczającym przebiegają dalsze procesy redukcji związków organicznych i biogennych na drodze biologicznych reakcji beztlenowo – tlenowych oraz biokumulacji zanieczyszczeń do biomasy rzęsy wodnej porastającej powierzchnię zwierciadła wody (ścieków). Oczyszczalnia tego typu nie stanowi zagrożenia dla środowiska naturalnego. Stawy na dnie posiadają izolację od podłoża gruntowego, wykonaną z folii, co skutecznie zapobiega infiltracji ścieków do gruntów. Oczyszczalnia wyposażona jest w piezometry, które umożliwiają monitoring ewentualnych przecieków do wód gruntowych. Przepustowość oczyszczalni ścieków wynosi 600 m³/d. Odbiornikiem ścieków oczyszczonych jest Struga Bawół.

2.12.GOSPODARKA ODPADAMI

Na terenie Powidza prowadzona jest selektywna zbiórka surowców wtórnych. Jest ona prowadzona w systemie donoszenia przy wykorzystaniu pojemników 1,1 i 1,5m³. Zbierane są

Plan Odnowy Miejscowości Powidz

selektywnie głównie tworzywa sztuczne i szkło. Śmieci z Powidza są wywożone na składowisko odpadów komunalnych w Ługach.

2.13.GAZOWNICTWO

Na dzień dzisiejszy gazociągu w miejscowości Powidz nie ma. W dniu 21.06.2007r. Wielkopolska Spółka Gazownictwa Sp. z o.o. złożyła wniosek o ustalenie lokalizacji inwestycji celu publicznego na budowę gazociągu śr/c (o ciśnieniu MOP = 0,5Mpa) o łącznej dł. 7100 mb. Przedmiotowy gazociąg przebiegać będzie od miejscowości Ruchocinek przy oczyszczalni. Przy niej rozdziela się na Powidz i Powidz Osiedle. Swoje zakończenie ma w Powidzu Osiedle i w Powidzu. W Powidzu przechodzi przez ul. Witkowską, Warszawską i ulicę Kościelną i swe zakończenie ma na ul. Park Powst. Wlkp. W bieżącym roku będzie realizowana inwestycja polegająca na budowie gazociągu wysokiego ciśnienia dochodzącego do Chładowa (gm. Witkowo). Po uzyskaniu środków z UE będzie realizowana Miasto i Gmina Witkowo i później Powidz.

2.14.ELEKTROENERGETYKA

Każde gospodarstwo w Powidzu ma dostęp do elektryczności. Potrzeby energetyczne mieszkańców gminy są w pełni zaspokojone.

2.15.TELEKOMUNIKACJA

Powidz objęty jest siecią telekomunikacyjną. Zgodnie ze spisem powszechnym z 2002r liczba gospodarstw posiadających telefon stacjonarny wyniosła 150, co daje wskaźnik 72,9 telefonów stacjonarnych na 1 000 mieszkańców.

2.16.CIEPŁOWNICTWO

Przestarzałe kotłownie węglowe w gospodarstwach domowych i obiektach użyteczności publicznej i przedsiębiorstwach działających na terenie gminy, wymagają modernizacji.

W 2003r. gmina Powidz opracowała Program Wykorzystania Lokalnych Zasobów Energii Odnawialnej.

Zgodnie z opracowanym programem w zakresie modernizacji systemów grzewczych w obiektach użyteczności publicznej oraz w prywatnych domach mieszkańców, zaproponowano systematyczną wymianę kotłów węglowych na kotły opalane biomasą, ogrzewanie pompami ciepła, oraz wykorzystanie energii słonecznej do przygotowywania ciepłej wody użytkowej.

W ramach programu zaproponowano wykorzystanie gminnych zasobów biomasy i rozwój plantacji energetycznych, głównie w oparciu o uprawę wierzby energetycznej oraz uprawę rzepaku na biopaliwo. Dużym źródłem biomasy są również istniejące zasoby leśne gminy.

Rozwój ciepłownictwa w oparciu o lokalne źródła energii odnawialnej spowoduje rozwój lokalnego rynku biomasy.

Na podstawie przeprowadzonego badania ankietowego wśród mieszkańców gminy stwierdzono duże jednostkowe zużycie ciepła do ogrzewania budynków mieszkalnych.

Tabela 6. Zużycie ciepła w obiektach na terenie Powidza

Lp.	Istniejące budynki	Powierzchnia użytkowa w m ²	Rodzaj ogrzewania	Zużycie w roku	Zużycie ciepła w GJ
1	Zespół Szkolno-Przedszkolny Powidz	3317	węglowe	100 t	2500
2	Remiza p-poż	384	elektryczne	-	12
3	Ośrodek Zdrowia, biblioteka, dom kultury w Powidzu	908	węglowe	53 t	1325
4	Urząd Gminy	467	węglowe	45 t	1125
5	Ośrodek wypoczynkowy „Łazienki”	590	miał	22 t	506

Plan Odnowy Miejscowości Powidz

7	Mieszkańcy gminy	42303		87990
RAZEM				93458

Potrzeby gminy i mieszkańców na ciepło pokrywane są w pełni przez ok. 93528 GJ ciepła, co w przeliczeniu na biomase może stanowić ok. 5112 ton. Po dokonaniu pełnej termorenowacji zapotrzebowanie wynosić będzie 37265 GJ, co w przeliczeniu na biomase wyniesie ok. 2572 tony.

Na podstawie przeprowadzonego badania ankietowego wśród mieszkańców gminy w 2003 roku stwierdza się, że ok. 99% mieszkańców ogrzewa swoje domy kotłami węglowymi, miałowymi i na drewno, a zaledwie ok. 1% kotłami olejowymi.

Analizując zużycie opału do ogrzewania domów stwierdza się bardzo wysokie jednostkowe zapotrzebowanie na ciepło.

W domach rolników jednostkowe zużycie ciepła wynosi średnio ok. 2,20 GJ/m². ogrzewanej powierzchni.

W gospodarstwach domowych jednostkowe zużycie ciepła wynosi średnio 2,01 GJ/m².

Na podstawie przeprowadzonego badania ankietowego wśród mieszkańców gminy należy stwierdzić, że domy mieszkalne rolników i mieszkańców wykazują kilkukrotnie wyższe jednostkowe zapotrzebowanie na ciepło w stosunku do obowiązujących obecnie i w przeszłości norm budowlanych.

Zasoby mieszkaniowe gminy wymagają podjęcia pilnych działań termomodernizacyjnych na szeroką skalę

W chwili obecnej Szkoła Podstawowa ogrzewana jest zmodernizowanym kotłem CO opalanym zrębkami pozyskanymi z gminnych lasów.

2.17.ŚRODOWISKO NATURALNE

Na terenie sołectwa Powidz występują lasy, które stanowią 14% ogólnej powierzchni gruntów sołectwa. W pobliżu jeziora występują także w dużej mierze łąki oraz torfowiska, które odgrywają duże znaczenie przyrodnicze, ponieważ występują tam dobre warunki do rozwoju fauny i flory.

W strukturze lasów dominującymi gatunkami drzew są: sosna, brzoza oraz dąb, w mniejszej ilości występują różne gatunki świerku, modrzewia, jesion i buk, które stanowią domieszki lasów sosnowych. Na obrzeżach jezior dominującym gatunkiem drzewa jest olsza. W lasach tych występuje duże bogactwo roślinności, wśród której wiele z nich objętych jest ochroną gatunkową w ramach ochrony Powidzkiego Parku Krajobrazowego. Do najcenniejszych roślin z gatunku roślin chronionych należą: długosz królewski, widłak jałowcowy, bluszcz pospolity, storczyk szerokolistny oraz cis pospolity.

Lasy na terenie sołectwa Powidz są niewyczerpalnym źródłem biomasy, której następuje ciągły przyrost, dzięki czemu trwale można użytkować drewno pochodzące z lasów. Lasy pełnią również funkcje ekologiczne i społeczne. Dzięki prawidłowej gospodarce leśnej lasy przyczyniają się do kształtowania klimatu, ochrony gleb przed erozją, regulacji obiegu wody w przyrodzie. Lasy sprzyjają również rozwojowi licznych gatunków roślin i zwierząt. Poza tym mają ogromny wpływ na warunki zdrowotne i wypoczynkowe mieszkańców.

Powidz położony jest na terenach równinnych, na których występują lasy, torfowiska i zbiorniki wodne. Taka naturalna struktura terenu sprzyja rozwojowi zwierzyny grubej jak i drobnej. Są tu doskonałe warunki lęgowe i schronienia. Do zwierzyny grubej spotykanej na terenie gminy można zaliczyć: sarny, jelenie, daniela i dziki. Liczniej występuje zwierzyna drobna reprezentowana przez lisy, zające, kuny leśne i domowe, bażanty oraz kuropatwy. Ogólnie można stwierdzić, że gatunkiem wyraźnie liczny stał się lis, natomiast kuropatwa i zając występują bardzo nielicznie. Spośród ptaków najczęściej występującymi są: jastrząb, bażant, żuraw, bocian biały, łabędź niemy, gęś gęgawa oraz kaczki. Ptactwo żeruje i gniazduje w pobliżu jeziora oraz na torfowiskach, gdzie zapewnione mają pożywienie oraz schronienie przed drapieżnikami.

Poza wymienionymi zwierzętami spotyka się także liczne gatunki gadów (jaszczurka zwinka, zaskroniec, żmija zygzakowata) i płazów (żaba, ropucha szara i zielona, traszka grzebieniasta i zwyczajna, rzekotka, ślimak winniczek). Największą grupę a zarazem najbardziej urozmaiconą stanowią owady, których obecność zauważa się przede wszystkim od początku wiosny do końca jesieni. Do tej grupy zaliczamy: pająk królewski, biegacz skórzasty, leśny i ogrodowy. W jeziorze spotyka się liczne gatunki ryb m.in. płoć, szczupak, lin, okoń, leszcz, sielawa i sieja.

Ze względu na lesistość oraz dużą zasobność w wody powierzchniowe zaistniała konieczność ochrony tych cennych elementów środowiska naturalnego.

Powidzki Park Krajobrazowy utworzony w 1998r., obejmuje tereny na obszarze gmin:

Plan Odnowy Miejscowości Powidz

- Powidz – 6550
- Kleczew – 1450
- Orchowo – 6200
- Ostrowite – 3230
- Słupca – 200
- Wilczyn – 2100
- Witkowo – 4900

Łącznie – 24600 ha

Park został utworzony w celu ochrony środowiska przyrodniczego, swoistych cech krajobrazu oraz zabezpieczenia wartości historycznych i kulturowych tego regionu. Wartościami nadrzędnymi w parku są: ochrona naturalności krajobrazu jeziornego, podporządkowanie tego terenu wymogom ochrony środowiska, rozwój wszelkich form turystyki i wypoczynku oraz ochrona licznych stanowisk archeologicznych. Na terenie parku znajduje się wiele jezior, lasów, łąk, cieków i oczek wodnych. Poza tym występują liczne wzgórza morenowe zagospodarowane rolniczo, formy wydymowe, równiny akumulacyjne i skarpy erozyjne.

Powidzko – Bieniszewski Obszar Chronionego Krajobrazu o powierzchni 460 km² utworzony w 1986r. obszar ten stanowi cenny pod względem morfologicznym teren, cechuje go ogromne bogactwo charakterystycznych form: rynny polodowcowe, płaska i falista powierzchnia moreny dennej wzgórza moreny czołowej, równina sandrowa oraz liczne formy szczelinowe.

Rozdział 3. Ocena mocnych i słabych stron miejscowości Powidz.

Opracowując analizę dla Powidza skoncentrowano się na ocenie wewnętrznych zasobów miasta, jego atutów i problemów, przyjmując z definicji zewnętrzne ograniczenia związane z położeniem geograficznym, obowiązującym w Polsce systemem legislacyjnym, poziomem rozwoju gospodarczego, czy też stanem finansów publicznych.

M O C N E S T R O N Y

- duża powierzchnia lasów(ok. 40 % powierzchni),
- korzystne walory turystyczno-krajobrazowe,
- mały stopień skażenia środowiska,
- brak zakładów w granicach Powidzkiego Parku Krajobrazowego zanieczyszczających środowisko,
- oczyszczalnia ścieków,
- wysypisko odpadów stałych,
- stacja uzdatniania wody, która dostarcza wodę do odbiorców bardzo dobrej jakości wodę,
- silne poczucie tożsamości narodowej, patriotyzmu, patriotyzmu lokalnego,
- dobra współpraca z właścicielami ośrodków wczasowych, agroturystycznych i pensjonatów,
- walory przyrodniczo-krajobrazowe, głównie atrakcyjne położenie między dwoma jeziorami o wysokiej klasie czystości – J. Powidzkim i J. Niedzięgiel; ciekawy pod względem krajobrazowym teren pokryty w znacznej części kompleksami leśnymi ok.40%,
- czyste nieskażone środowisko, znaczna odległość od dużych zakładów przemysłowych emitujących substancje szkodliwe dla środowiska,
- czynna linia kolejki wąskotorowej Gniezno-Anastazewo,
- korzystne warunki do czynnego wypoczynku (żeglarstwo, windsurfing, kajakarstwo, sporty zimowe).

S Ł A B E S T R O N Y

- Powidz tylko częściowo skanalizowany,
- duża odległość od centrów kulturalnych i handlowych,
- niedostatki w sieci kanalizacyjnej ,
- niski standard nawierzchni dróg,
- zła sieć połączeń komunikacyjnych,
- słaba sieć telefoniczna i teleinformatyczna,
- wysoki odsetek ludzi starszych,
- małe możliwości zatrudnienia na terenie gminy,
- tereny miejscowości Powidz tylko częściowo objęte planem zagospodarowania przestrzennego,

- słabo rozwinięta sieć telekomunikacyjna,
- ograniczone środki finansowe na rozwój i promocję turystyki,
- słabe zaplecze rekreacyjno-sportowe,
- brak centrum informacji turystycznej,
- brak kategoryzacji obiektów bazy turystycznej,
- niski standard bazy noclegowej,
- słaba infrastruktura około turystyczna, głównie: niewystarczająca ilość parkingów, złe ich oznakowanie, ograniczona dostępność komunikacyjna- tylko samochodowy transport publiczny(PKS).

S Z A N S E

- możliwość promowania Powidza jako miejsca czystego ekologicznie,
- wzrost zainteresowania wypoczynkiem na obszarze Powidzkiego Parku Krajobrazowego i projektowanym obszarze NATURA 2000 (Pojezierze Gnieźnieńskie),
- przygotowanie terenów inwestycyjnych pod względem turystycznym,
- rozwój sieci kanalizacyjnej i wodociągowej,
- rozwój sieci gazowej,
- rozwój agroturystyki,
- zwiększenie zatrudnienia poprzez rozbudowę lotniska,
- malejące bezrobocie,
- wykorzystanie terenów leśnych i zabytkowych (kościół parafialny, gródek stożkowy-wczesnośredniowieczny), do podniesienia atrakcyjności Powidza,
- rozwój turystyki i agroturystyki w regionie,
- modernizacja istniejącej kolejki wąskotorowej,
- rozwój infrastruktury towarzyszącej turystyce,
- udział w programie "Boisko w mojej gminie".

Z A G R O Ź E N I A

- degradacja środowiska poprzez spadek poziomu wód powierzchniowych jezior znajdujących się w granicach PPK,
- zagrożenie militarne wynikające z usytuowania lotniska na obszarze Gminy Powidz,
- degradacja środowiska związana z działalnością człowieka (turystyka),
- trudności w pozyskiwaniu środków finansowych na realizację inwestycji infrastrukturalnych,
- migracja ludzi młodych i wykształconych,
- degradacja środowiska poprzez spadek poziomu wód powierzchniowych jeziora Powidzkiego
- mały stopień wykorzystania potencjału turystyczno-rozwojowego gminy w zakresie turystyki i rekreacji,
- niekorzystny klimat, zmienne warunki atmosferyczne(anomalie pogodowe , brak zimy).

Rozdział 4. Opis planowanych zadań inwestycyjnych

Zapisy zawarte w Planie Odnowy Miejscowości Powidz spełniają warunek zgodności z zapisami zawartymi w dokumentach dotyczących rozwoju gminy tj. Strategią Rozwoju Gminy Powidz oraz wieloletnim planem inwestycyjnym gminy Powidz. Zadania określone w Planie Odnowy Miejscowości są wewnętrznie zgodne a ich osiągnięcie i realizacja nie powoduje negatywnych skutków dla osiągnięcia celów i realizacji zadań strategii wyższego rzędu.

Planowanymi do realizacji zadaniami w miejscowości Powidz są, więc:

- 1. Modernizacja istniejącego budynku Domu Kultury i jego rozbudowy zlokalizowanej w Powidzu.**
- 2. Rozbudowa infrastruktury boisk w ramach programu "Boisko w Mojej Gminie"**
- 3. Modernizacja Zespołu Szkolno - Przedszkolnego w Powidzu**
- 4. Budowa Promenady wraz z Placem Piaskowym w Powidzu**
- 5. Rozbudowa kanalizacji sanitarnej w Powidzu**

- 6. Modernizacja Stacji Uzdatniania Wody i remont sieci wodociągowej.**
- 7. Utwardzenie dróg i ulic nowo powstającego osiedla (ul. Królowej Jadwiga, Henryka Pobożnego, Bolesława Chrobrego, Władysława Łokietka, Kazimierza Wielkiego) i innych (ul. Widokowa, Słoneczna)**
- 8. Rozbudowa Remizy OSP w Powidzu**
- 9. Rozbudowa oświetlenia ulicznego ulicy Jagiellończyka .**
- 10. Modernizacja i rozbudowa infrastruktury turystyczno-rekreacyjnej na terenie Powidza.**
- 11. Rewitalizacja miejsc pamięci.**
- 12. Odrestaurowanie Góry zamkowej i jej otoczenia.**
- 13. Wymiana nawierzchni chodników i budowa nowych.**
- 14. Modernizacja oświetlenia ulicznego na Rynku i pozostałych ulicach Powidza.**
- 15. Zakup wyposażenia dla instytucji kultury – Domu Kultury i Biblioteki Publicznej.**
- 16. Budowa amfiteatru w Powidzu.**

Oczywiście warunkiem koniecznym jest zapewnienie odpowiedniego poziomu finansowania tych zadań ze strony władz gminnych, samorządów wyższego szczebla, instytucji dysponujących środkami unijnymi, przedsiębiorstw użyteczności społecznej oraz firm prywatnych.

4.1.OPIS ZADAŃ DO REALIZACJI

1. Modernizacja istniejącego budynku Domu Kultury i jego rozbudowy.

W ramach tego zadania planuje się wykonać kompleksowe roboty modernizacyjne budynku. Zaliczyć tu można wymianę posadzek, podłóg, okien, remont dachu, wymiana instalacji elektrycznej i telekomunikacyjnej, jak również naprawa dachu, wymiana drzwi wejściowych. Dodatkowo zakłada się renowację schodów wejściowych oraz wymianę przestarzałej instalacji grzewczej. Kolejnym etapem będzie powiększenie budynku Domu Kultury o dodatkowe pomieszczenia do użytku mieszkańców oraz rozbudowa o salę konferencyjną II kondygnację. Planuje się je wyposażyć w niezbędny sprzęt.

2. Rozbudowa infrastruktury boisk w ramach programu "Boisko w Mojej Gminie".

W ramach tego działania planuje się zagospodarować tereny w obrębie Powidza na boiska sportowe do organizowania zawodów, zajęć dydaktycznych, organizowania rozgrywek międzygminnych.

3. Modernizacja Zespołu Szkolno - Przedszkolnego w Powidzu.

Na terenie gminy Powidz funkcjonuje jedna placówka edukacyjna – Zespół Szkolno-Przedszkolny, w którego skład wchodzi: gimnazjum, szkoła podstawowa oraz przedszkole. W ramach tego działania planuje się modernizację budynku pod względem bezpieczeństwa, co również zakłada remont placówki, w tym tynkowania ścian, malowanie, wymiana okien, drzwi, zamontowanie lepszych oznaczeń ewakuacyjnych, dostosowanie sal dydaktycznych, w tym zakup sprzętu komputerowego, instalacja sieci teleinformatycznych, wymiana ławek, stołów, remont stołówki, remont sanitariatów zarówno w budynku szkoły jak i przy sali gimnastycznej, wymianę oświetlenia na sali na bezpieczne i energooszczędne o także termomodernizację budynków. Dodatkowo planuje się wykonanie inwestycji dostosowującej placówkę do użytku przez osoby niepełnosprawne oraz przygotowanie placu zabaw przy sali przedszkola.

4. Budowa Promenady wraz z Placem Piaskowym w Powidzu.

Jednym z naszych zadań jest zagospodarowanie terenów przyległych do brzegu jeziora. Planowana jest budowa promenady biegnącej wzdłuż brzegu jeziora od " Łazienek" do " Dzikiej Plaży".

5. Rozbudowa kanalizacji sanitarnej w Powidzu.

Gospodarka ściekowa podobnie jak gospodarka wodna w naszej miejscowości jest rozbudowana częściowo. Długość sieci kanalizacyjnej wynosi 22 km, do której podłączonych jest 512 gospodarstw domowych. Zakłada się rozbudowę sieci kanalizacji sanitarnej w Powidzu i poszerzenie jej zasięgu.

6. Modernizacja Stacji Uzdatniania Wody i remont sieci wodociągowej.

Zakłada się modernizację stacji uzdatniania wody w celu dostosowania jej do najnowszych wymogów, jak również w celu poprawienia jej efektywności. Koniecznym do realizacji zadaniem jest również sukcesywny remont starej sieci wodociągowej poprzez wymianę starych rur żeliwnych na PCV.

7. Utwardzenie dróg i ulic nowo powstającego osiedla (ul. Królowej Jadwiga, Henryka Pobożnego, Bolesława Chrobrego, Władysława Łokietka, Kazimierza Wielkiego) i innych (ul. Widokowa, Słoneczna).

W ramach tego zadania planuje się przygotowanie do użytku dróg i ulic przy nowo powstającym osiedlu w Powidzu. W zakresie tej inwestycji zakłada się wydzielenie ulic i dróg oraz ich utwardzenie asfaltowe ulic i kostką dróg, wydzielenie i przygotowanie poboczy oraz chodników. Planami tymi objęte są również ulice dziś gruntowe Widokowa i Słoneczna.

8. Rozbudowa Remizy OSP w Powidzu.

W ramach tego zadania zakłada się rozbudowę remizy Ochotniczej Straży Pożarnej w naszej miejscowości. Planuje się budowę dodatkowych pomieszczeń socjalnych dla strażaków i ich wyposażenie, powiększenie i wyposażenie szatni, dodatkowe garaże i pomieszczenia gospodarcze dla sali OSP.

9. Rozbudowa oświetlenia ulicznego ulicy Jagiellończyka.

W ramach tego zadania zakłada się rozbudowę istniejącej instalacji oświetlającej przy ulicy Jagiellończyka. Planuje się kupić i zamontować dodatkowe latarnie.

10. Modernizacja i rozbudowa infrastruktury turystyczno-rekreacyjnej na terenie Powidza.

W ramach tego zadania zakłada się zagospodarowanie rekreacyjne terenów turystycznych miejscowości: Ośrodka Wypoczynkowego „Dzika Plaża” i Ośrodka Wypoczynkowego „Łazienki” oraz pozostałych terenów rekreacyjnych. Planuje się przywrócić dawny blask Ośrodkowi Wypoczynkowemu „Łazienki” poprzez remont i rozbudowę bazy turystycznej na terenie ośrodka, która poza sezonem służyć będzie lokalnemu społeczeństwu jako ośrodek

kulturalny, ponadto uatrakcyjnienie i uporządkowanie terenu przyległego do pawilonu „Łazienki”, budowę boisk do plażowej piłki siatkowej, podniesieniu standardu ośrodka poprzez zakup nowego wyposażenia. Remont ośrodka oraz zakup wyposażenia wpłynie na wzrost atrakcyjności turystycznej tegoż miejsca. Ponadto w ramach tego zadania przewiduje się rozwój gastronomii na terenach rekreacyjnych, modernizację pod względem technicznym, sanitarnym i informacyjnym terenów rekreacyjnych, przygotowanie nowych miejsc parkingowych dla turystów, unowocześnienie kąpielisk, podniesienie standardu pól biwakowych, budowę przystani wodnych, budowę pomostów, budowę oświetlenia na terenach „Łazienek” i „Dzikiem Plaży, budowę edukacyjno-turystycznych pieszych ścieżek zielonych, modernizację istniejącego boiska sportowego na terenie ośrodka Łazienki.”

11. Rewitalizacja miejsc pamięci.

Na terenie Powidza u zbiegu ulic kolejowej i Witkowskiej znajduje się pomnik Ojcom naszym’...” poświęcony Powidzanom, którzy walczyli o niepodległość Polski. Odbywają się przy nim lokalne uroczystości patriotyczne : Święto Konstytucji 3 Maja, 11 listopada i inne. Miejsce to jest celem podróży dla turystów o charakterze poznawczo - krajoznawczym, religijnym i sentymentalnym. Skwer, jego otoczenie, obelisk główny i postawiony dodatkowy, z nazwiskami Powstańców Wielkopolskich jest efektem współpracy społeczności , władz samorządowych i organizacji miejscowych na przełomie ostatnich 30 lat i stanowi istotny element dziedzictwa społeczności powidzkiej. Miejsce to wpływa na wzrost znaczenia dziedzictwa historycznego w dziejach społeczeństwa gminy Powidz, na poszanowanie jego tradycji, na budowanie pamięci regionalnej. To miejsce spotkań ze wspomnieniami losów dziadków, ojców, bliższych czy dawnych krewnych , tworzenie rodzinnej pamięci. Wymaga jednak jeszcze dodatkowych prac: wyłożenia otoczenia kostką nasadzenia zieleni, wykonania ławeczek.

12. Odrestaurowanie Góry Zamkowej i jej otoczenia.

Góra Zamkowa to grodzisko stozkowe wpisane do rejestru zabytków wymagające sporych prac porządkowych, by nadać temu miejscu charakteru podkreślającego walory przyrodniczo-krajobrazowe a także historyczne.

13. Wymiana nawierzchni chodników i budowa nowych.

Plan Odnowy Miejscowości Powidz

Wiele nawierzchni chodnikowych na terenie Powidza wymaga wymiany nawierzchni. Zadanie polega na budowie nowych chodników i wymianie starych nawierzchni na terenie Powidza.

14. Modernizacja oświetlenia ulicznego na Rynku i pozostałych ulicach Powidza.

Zadanie to polega na pobudowaniu nowego oświetlenia na Rynku w Powidzu oraz modernizacji oświetlenia na ulicach Powidza na estetyczne, energooszczędne.

15. Zakup wyposażenia dla instytucji kultury – Domu Kultury i Biblioteki Publicznej.

Zadanie to polega na zakupie nowych mebli dla instytucji kultury: stołów krzeseł, regałów, lady bibliotecznej, szaf, sprzętu multimedialnego służącemu nowoczesnemu społeczeństwu informacyjnemu Powidza, zakupu sprzętu nagłaśniającego i oświetleniowego dla organizacji imprez kulturalnych i rekreacyjnych.

16. Budowa amfiteatru w Powidzu.

Zadanie polega na wybudowaniu na terenie ośrodka rekreacyjno-turystycznego Łazienki” amfiteatru , który służyć będzie organizacji wszelkich imprez kulturalnych, promujących Powidz a tym samym gminę.

4.2.UZASADNIENIE REALIZACJI ZADAŃ

Rozwój infrastruktury turystycznej, sportowej, technicznej oraz kulturalnej ma duże znaczenie dla rozwoju lokalnej gospodarki i zaspokojeniu potrzeb mieszkańców.

1. Modernizacja istniejącego budynku Domu Kultury i jego rozbudowy.

Świetlica w Powidzu jest jednym z głównych ośrodków kulturalnym w miejscowości. Jest to miejsce gdzie spotykają się mieszkańcy na swych zajęciach kulturalnych członkowie Rady Sołectkiej, rolnicy, sportowcy. Jego modernizacja przysłuży się integracji społeczności lokalnej, której skutkiem będzie lepsze poczucie tożsamości do tego regionu. Wyremontowane miejsce spotkań mieszkańców wsi usprawni jej rozwój. Dodatkowo poprawi komfort oraz bezpieczeństwo pracy, co spowoduje lepszą efektywność działania. Wymiana instalacji grzewczej ma na uwadze poprawę ochrony środowiska, która dla zarówno dla władz jak i mieszkańców jest bardzo istotna. Po remoncie obiektu, a zwłaszcza sali widowiskowej

można by zintensyfikować spotkania mieszkańców, działaczy i władz miejscowości. Obiekt po modernizacji mógłby służyć Gminie w celu organizowania szkoleń, pokazów i odczytów. Świetlica po remoncie stanie się idealnym miejscem na organizowanie imprez takich jak dożynki, andrzejki, sylwester, śluby, co przyczyni się do lepszej integracji społeczności miejscowości i jej okolic.

2. Rozbudowa infrastruktury boisk w ramach programu "Boisko w Mojej Gminie".

Boiska sportowe są integralną częścią każdej miejscowości. Wybudowanie boisk na terenie Powidza przyczyni się znacznie do poprawy atrakcyjności miejscowości. Stworzy nowe warunki do spędzania wolnego czasu na świeżym powietrzu i będzie dobrą promocją zdrowego i aktywnego trybu życia. Inwestycja ta da szansę dzieciom i młodzieży na prawidłowy rozwój fizyczny. W znacznym stopniu przyczyni się do lepszej integracji mieszkańców oraz poprawi wizerunek miejscowości.

3. Modernizacja Zespołu Szkolno - Przedszkolnego w Powidzu.

Realizacja tego zadania jest niezbędną, ponieważ zarówno mieszkańcy jak i władze miasta uważają rozwój intelektualny najmłodszych jako jeden z najważniejszych priorytetów do zrealizowania. Realizacja powyższego zadania stworzy lepsze warunki zarówno dla opiekunów i nauczycieli do wykonywania swojej pracy jak również stworzy lepsze warunki dla dzieci na zdobywanie wiedzy. Modernizacja zespołu szkolno – przedszkolnego poprawi znacznie warunki bezpieczeństwa na terenie kompleksu oraz ułatwi kształcenie osobom niepełnosprawnym.

4. Budowa Promenady wraz z Placem Piaskowym w Powidzu.

Zadanie to przyczyni się do poprawy dostępności do bazy sportowej dla sportów wodnych, da szansę na stworzenie komfortowego zaplecza dla mieszkańców chcących aktywnie spędzać wolny czas uprawiając sporty wodne. Uatrakcyjni miejscowość znacząco podnosząc jego walory turystyczne oraz umożliwi rozwój inwestycji w sektorze gastronomicznym. Przez postawienie pojemników na śmieci przyczyni się do poprawienia ochrony środowiska. Dodatkowo wydzielenie chronionej plaży drastycznie zwiększy bezpieczeństwo zarówno

mieszkańców, jak również odwiedzających, eliminując zjawisko „dzikich plaży”. To również przyczyni się do poprawy ochrony środowiska.

5. Rozbudowa kanalizacji sanitarnej w Powidzu.

Zadanie to ma na celu polepszenie warunków życia oraz zwiększenie atrakcyjności inwestycyjnej miejscowości. Nie tylko przyczyni się do ochrony środowiska, ale również do poprawy wizerunku miejscowości jako miejsca, które inwestuje i rozbudowuje swoją infrastrukturę. Płynną z tego niezliczone korzyści w dłuższej skali czasu, natomiast w niedalekiej przyszłości znacznie poprawi to komfort mieszkańców Powidza.

6. Modernizacja Stacji Uzdatniania Wody i remont sieci wodociągowej .

Zadanie to ma na celu polepszenie warunków życia oraz zwiększenie atrakcyjności inwestycyjnej miejscowości. Przyczyni się do poprawy wizerunku miejscowości jako miejsca, które inwestuje i rozbudowuje swoją infrastrukturę. Inwestycja zwiększy efektywność stacji, która doprowadzi do polepszenia komfortu mieszkańców. Remont przestarzałej sieci wodociągowej wpłynie na poprawę jakości życia mieszkańców Powidza.

7. Utwardzenie dróg i ulic nowo powstającego osiedla (ul. Królowej Jadwiga, Henryka Pobożnego, Bolesława Chrobrego, Władysława Łokietka, Kazimierza Wielkiego) i innych (ul. Widokowa, Słoneczna) .

Nie ulega wątpliwości, że drogi to niezbędny element inwestycji drogowych. Przygotowanie infrastruktury drogowej przy ulicach nowo powstającego osiedla, zwiększy jego atrakcyjność, polepszy warunki bytowe, poprawi walory estetyczne miejscowości, jak również wpłynie pozytywnie na wizerunek całego Powidza. Postawienie dróg dojazdowych, osiedlowych oraz utwardzenie ulic zwiększy bezpieczeństwo oraz komfort mieszkańców.

8. Rozbudowa Remizy OSP w Powidzu.

Realizacja tego działania polepszy warunki pracy prężnie działającej Ochotniczej Straży Pożarnej w Powidzu. Przyczyni się do zapewnienia lepszego komfortu pracy, polepszy atrybuty bezpieczeństwa. Doprowadzi do większego stopnia zapewnienia bezpieczeństwa na terenie miejscowości oraz okolic.

9. Rozbudowa oświetlenia ulicznego ulicy Jagiellończyka.

Ulica Jagiellończyka wciąż nie jest w pełni oświetlona. Wpływa to negatywnie na jej wizerunek, walory estetyczne, a w konsekwencji tego na wizerunek całej miejscowości Powidz. Brak oświetlenia wpływa negatywnie na poczucie bezpieczeństwa, nie zapewnia wystarczającej widoczności. Realizacja tego zadania wpłynie pozytywnie na powyższe aspekty.

10. Modernizacja i rozbudowa infrastruktury turystyczno-rekreacyjnej na terenie Powidza.

Celem realizacji tego zadania będzie podniesienie atrakcyjności turystycznej Powidza, który ze względu na swe walory przyrodnicze i atrakcyjne położenie nad J. Powidzkim posiada duży potencjał turystyczny. Podniesienie standardu obiektów hotelowych, pól namiotowych, poprawa estetyki terenów wykorzystywanych turystycznie, poprawa dojazdów do tych terenów, zorganizowanie parkingów, uporządkuje ruch turystyczny, umożliwi rozwój gospodarczy gminy. Poprzez uporządkowanie przestrzeni turystycznej przyczynimy się do zabezpieczenia i ochrony środowiska naturalnego. Realizacja tego zadania wpłynie istotnie na poprawę wizerunku gminy Powidz. Rozbudowa bazy hotelarskiej i jej unowocześnienie spowoduje przekształcenie bazy sezonowej w całoroczną i tym samym wpłynie na wzrost dochodów gminy i jej mieszkańców z działalności związanej z obsługą wzmożonego ruchu turystycznego.

11. Rewitalizacja miejsc pamięci.

Realizacja operacji polegająca na odrestaurowaniu miejsca pamięci – skweru u zbiegu ulic Kolejowa –Witkowska w Powidzu przyczyni się niewątpliwie do zachowania dziedzictwa historycznego regionu . Uporządkowanie miejsc cennych historycznie pozwoli ocalić od zapomnienia zdarzenia związane z przeszłością. Skwer jak wskazuje napis na tablicy pamiątkowej poświęcony jest „Ojcom naszym i tym wszystkim , którzy zginęli za Ojczyznę”. Ma zatem wymiar ponadlokalny. Estetyczny i odnowiony będzie miejscem zadumy nad przeszłością dla każdego turysty z każdego

zakątka kraju . Odrestaurowanie tego miejsca podkreśli walory przyrodniczo-krajobrazowe Powidzkiego Parku Krajobrazowego , podniesie turystyczną atrakcyjność terenu.

12. Odrestaurowanie Góry Zamkowej i jej otoczenia.

Celem realizacji zadania jest ochrona zabytku oraz podkreślenie walorów przyrodniczo-krajobrazowych Powidza.

13. Wymiana nawierzchni chodników i budowa nowych.

Celem realizacji zadania jest poprawa estetyki miejscowości Powidz, zwiększenie bezpieczeństwa pieszych poprzez wymianę starych nawierzchni chodnikowych na terenie Powidza i budowę nowych ciągów komunikacyjnych służących aktywnym formom spędzania wypoczynku.

14. Modernizacja oświetlenia ulicznego na Rynku i pozostałych ulicach Powidza.

Na terenie miejscowości Powidz nie wszystkie ulice i tereny przybrzeżne są właściwie doświetlone a centrum Powidza – Rynek i ulice odchodzące od rynku posiadają stare oświetlenie (oprawy, słupy) , które nie oddaje charakteru miejscowości turystyczno-wypoczynkowej jakim jest Powidz Celem realizacji zadania jest zwiększenie atrakcyjności turystycznej poprzez wymianę i modernizację istniejącego oświetlenia na rynku i pozostałych ulicach.

15. Zakup wyposażenia dla instytucji kultury – Domu Kultury i Biblioteki Publicznej.

Celem realizacji zadania jest zwiększenie oferty turystycznej Powidza, poprawa warunków funkcjonowania życia społeczno-kulturalnego mieszkańców, turystów przebywających rekreacyjnie w Powidzu.

16. Budowę amfiteatru w Powidzu.

Realizacja zadania pozwoli na ubogacenie oferty kulturalnej Powidza, zwiększy atrakcyjności miejscowości. Dzięki wybudowaniu amfiteatru łatwiejszym będzie organizacja imprez kulturalno-rozrywkowych a tym samym wpłynie to na poprawę działań promocyjnych Powidza.

4.2. ODBIORCY PROJEKTÓW

Odbiorcami projektów są mieszkańcy miejscowości Powidz, przejezdni oraz rodziny lokalnych przedsiębiorców i inwestorów.

4.3. OCZEKIWANE REZULTATY

Realizacja zadań w ramach Planu Odnowy Miejscowości Powidz przyczyni się do polepszenia wizerunku miejscowości i podniesienia poziomu życia lokalnej społeczności.

1. Modernizacja istniejącego budynku Domu Kultury i jego rozbudowy:

- Poprawa integracji mieszkańców,
- Poprawa warunków życia i pracy,
- Poprawa estetyki miejscowości,
- Poprawa możliwości rozwojowych miejscowości,
- Polepszenie warunków,
- Zaspokojenie potrzeb społecznych,
- -Rozwój tożsamości społeczności wiejskiej.

2. Rozbudowa infrastruktury boisk w ramach programu "Boisko w Mojej Gminie":

- Zaspokojenie potrzeb społecznych,
- Zwiększenie atrakcyjności miejscowości,
- Poprawa promocji sportu,
- Rozwój fizyczny dzieci i młodzieży,

- Poprawa estetyki miejscowości.

3. Modernizacja Zespołu Szkolno - Przedszkolnego w Powidzu:

- Zaspokojenie potrzeb społecznych,
- Poprawa stanu bezpieczeństwa,
- Poprawa warunków życia i pracy,
- Stworzenie lepszych warunków do kształcenia dzieci i młodzieży,
- Zwiększenie atrakcyjności miejscowości,
- Poprawa estetyki miejscowości.

4. Budowa Promenady wraz z Placem Piaskowym w Powidzu:

- Poprawa stanu bezpieczeństwa,
- Poprawa walorów agroturystycznych,
- Poprawa estetyki miejscowości,
- Zwiększenie atrakcyjności miejscowości,
- Zaspokojenie potrzeb społecznych,
- Rozwój fizyczny dzieci i młodzieży.

5. Rozbudowa kanalizacji sanitarnej w Powidzu:

- Polepszenie infrastruktury miejscowości,
- Zaspokojenie potrzeb społecznych,
- Zwiększenie atrakcyjności Powidza,
- Zwiększenie atrakcyjności inwestycyjnej miejscowości.

6. Modernizacja Stacji Uzdatniania Wody i remont sieci wodociągowej:

- Polepszenie infrastruktury miejscowości,
- Zaspokojenie potrzeb społecznych,
- Zwiększenie atrakcyjności Powidza,
- Zwiększenie atrakcyjności inwestycyjnej miejscowości.

7. Utwardzenie dróg i ulic nowo powstającego osiedla (ul. Królowej Jadwiga, Henryka Pobożnego, Bolesława Chrobrego, Władysława Łokietka, Kazimierza Wielkiego) i innych (ul. Widokowa, Słoneczna).

- -Poprawa stanu bezpieczeństwa,
- Poprawa warunków życia i pracy,
- Zwiększenie atrakcyjności miejscowości,
- Poprawa estetyki miejscowości.
- Zaspokojenie potrzeb społecznych.

8. Rozbudowa Remizy OSP w Powidzu:

- Poprawa stanu bezpieczeństwa,
- Poprawa warunków życia i pracy,
- Zaspokojenie potrzeb społecznych.
- Poprawa funkcjonalności obiektu

9. Rozbudowa oświetlenia ulicznego ulicy Jagiellończyka:

- Poprawa warunków życia i pracy,
- Poprawa estetyki miejscowości,
- Poprawa bezpieczeństwa,
- Zaspokojenie potrzeb społecznych.

10. Modernizacja i rozbudowa infrastruktury turystyczno-rekreacyjnej na terenie Powidza.

- Zwiększenie atrakcyjności miejscowości,
- Poprawa estetyki miejscowości,
- Wzmożony ruch turystyczny w miejscowości
- Wzrost zamożności mieszkańców gminy
- Wzrost zainteresowania wypoczynkiem całorocznym w Powidzu
- Możliwość wypromowania imprez sportowo-rekreacyjnych
- Wzbogacenie oferty turystycznej

11. Rewitalizacja miejsc pamięci.

- kształtowania przestrzeni publicznej
- zachowaniu dziedzictwa kulturowego
- promocji obszarów wiejskich
- propagowanie tradycji
- poprawa estetyki miejscowości
- zaspokojenie potrzeb społecznych

12. Odrestaurowanie Góry Zamkowej i jej otoczenia.

- kształtowania przestrzeni publicznej
- zachowaniu dziedzictwa kulturowego i historycznego
- poprawa estetyki miejscowości
- zaspokojenie potrzeb społecznych
- wzmożony ruch turystyczny

13. Wymiana nawierzchni chodników i budowa nowych.

- kształtowania przestrzeni publicznej
- poprawa estetyki miejscowości
- zaspokojenie potrzeb społecznych
- poprawa warunków życia i pracy
- poprawa stanu bezpieczeństwa

14. Modernizacja oświetlenia ulicznego na Rynku i pozostałych ulicach Powidza.

- kształtowania przestrzeni publicznej
- poprawa estetyki miejscowości
- zaspokojenie potrzeb społecznych
- poprawa warunków życia i pracy
- poprawa stanu bezpieczeństwa

15. Zakup wyposażenia dla instytucji kultury – Domu Kultury i Biblioteki Publicznej.

- Zwiększenie funkcjonalności instytucji kultury

- zachowaniu dziedzictwa kulturowego
- promocji obszarów wiejskich
- propagowanie tradycji, kultury, sztuki
- zaspokojenie potrzeb społecznych

16. Budowę amfiteatru w Powidzu.

- zachowaniu dziedzictwa kulturowego
- promocji obszarów wiejskich
- propagowanie tradycji, kultury, sztuki
- zaspokojenie potrzeb społecznych
- wzrost atrakcyjności turystycznej
- wzmożony ruch turystyczny
- ulepszenie produktu turystycznego

4.4.KOSZT REALIZACJI ZADAŃ

Przewiduje się następujące koszty realizacji powyższych zadań:

1. Modernizacja istniejącego budynku Domu Kultury i jego rozbudowa – 2 500 000 PLN netto /kosztorys /
2. Rozbudowa infrastruktury boisk w ramach programu "Boisko w Mojej Gminie" – ca 1 000 000 PLN netto
3. Modernizacja Zespołu Szkolno - Przedszkolnego w Powidzu – ok. 2 000 000 PLN:

Ponieważ projekt znajduje się w fazie projektowania dokładny koszt realizacji nie został określony.

4. Budowa Promenady wraz z Placem Piaskowym w Powidzu – 2 500 000 PLN netto /Kosztorys /
5. Rozbudowa kanalizacji sanitarnej w Powidzu – ok. 500 000 PLN:

Ponieważ projekt znajduje się w fazie projektowania dokładny koszt realizacji nie został określony.

6. Modernizacja Stacji Uzdatniania Wody i remont sieci wodociągowej– ok. 300 000 PLN:

Ponieważ projekt znajduje się w fazie projektowania dokładny koszt realizacji nie został określony.

7. Utwardzenie dróg i ulic nowo powstającego osiedla (ul. Królowej Jadwiga, Henryka Pobożnego, Bolesława Chrobrego, Władysława Łokietka, Kazimierza Wielkiego) i innych (ul. Widokowa, Słoneczna) –ca 1 500 000 PLN netto //.

8. Rozbudowa Remizy OSP w Powidzu – ca 500 000 PLN netto /.

9. Rozbudowa oświetlenia ulicznego ulicy Jagiellończyka – 38 000 PLN netto /kosztorys marzec/.

10. Modernizacja i rozbudowa infrastruktury turystyczno-rekreacyjnej na terenie Powidza.
ok. 3000 000 PLN Netto

11. Rewitalizacja miejsc pamięci. 34 tys. netto

12. Odrestaurowanie Góry Zamkowej i jej otoczenia. ca 120 tys.

13. Wymiana nawierzchni chodników i budowa nowych. ca 450 tys.

14. Modernizacja oświetlenia ulicznego na Rynku i pozostałych ulicach Powidza. 180 tys.

15. Zakup wyposażenia dla instytucji kultury – Domu Kultury i Biblioteki Publicznej. 450 tys.

16. Budowa amfiteatru w Powidzu. 150 tys.

4.5.HARMONOGRAM REALIZACJI PROJEKTÓW

RODZAJ ZADANIA	2010	2011	2012	2013	2014	2015	2016	2017	2018
Modernizacja istniejącego budynku Domu Kultury i jego rozbudowy									
Budowa Promenady wraz z Placem Piaskowym w Powidzu									
Modernizacja Stacji Uzdatniania Wody i remont sieci wodociągowej.									
Rozbudowa infrastruktury boisk w ramach programu "Boisko w Mojej Gminie"									
Modernizacja Zespołu Szkolno - Przedszkolnego w Powidzu									
Rozbudowa kanalizacji sanitarnej w Powidzu									
Utwardzenie dróg i ulic nowo powstającego osiedla (ul. Królowej Jadwiga, Henryka Pobożnego, Bolesława Chrobrego, Władysława Łokietka, Kazimierza Wielkiego) i									

Plan Odnowy Miejscowości Powidz

innych (ul. Widokowa, Słoneczna)									
Rozbudowa oświetlenia ulicznego ulicy Jagiellończyka									
Rozbudowa Remizy OSP w Powidzu									
Modernizacja i rozbudowa infrastruktury turystyczno- rekreacyjnej na terenie Powidza.									
Rewitalizacja miejsc pamięci.									
Odrestaurowanie Góry Zamkowej i jej otoczenia.									
Wymiana nawierzchni chodników i budowa nowych.									
Modernizacja oświetlenia ulicznego na Rynku i pozostałych ulicach Powidza.									
Zakup wyposażenia dla instytucji kultury – Domu Kultury i Biblioteki Publicznej									
Budowa amfiteatru w Powidzu.									

Rozdział 5. Opis i charakterystyka obszarów o szczególnym znaczeniu dla zaspokojenia potrzeb mieszkańców Powidza.

Obszarem o szczególnym znaczeniu dla zaspokajania potrzeb mieszkańców, sprzyjającym nawiązywaniu kontaktów społecznych jest centrum miejscowości Powidz. Jest to teren na którym znajduje się Zespół Szkolno-Przedszkolny, Rynek, ośrodek rekreacyjny „Łazienki”, Dom Kultury i Biblioteka Publiczna, , które to po odpowiedniej modernizacji, przebudowie, wyposażeniu będą miejscem tworzącym centrum rekreacyjno – wypoczynkowe dla mieszkańców Powidza oraz przebywających w celach rekreacyjnych turystów.

Odnowa centrum Powidza, jego składowych elementów to kształtowanie obszaru o szczególnym znaczeniu dla zaspokojenia potrzeb mieszkańców Powidza. Odnowa ta będzie sprzyjać nawiązywaniu kontaktów społecznych. Szczegółowo obszary te i planowane zadania zostały opisane w rozdziale 4 niniejszego opracowania wraz z podaniem szacunkowych kosztów realizacji tychże zadań.

PODSUMOWANIE

Wdrożenie Planu Odnowy Miejscowości rozpocznie się poprzez wprowadzenie go w życie uchwałą Rady Gminy Powidz.

Opracowany Plan Odnowy Miejscowości zakłada w przeciągu paru najbliższych lat realizację kilku zadań. Plan ten sprecyzował oczekiwany kierunek w rozwoju miejscowości, a także sformułował priorytety i cele, do osiągnięcia, których należy dążyć, aby poprawić komfort życia jej mieszkańców. Na pierwszy plan wysuwa się projekt rozbudowy Domu Kultury i modernizacja i rozbudowa infrastruktury turystyczno-rekreacyjnej na terenie Powidza. Realizacja tych zadań poprawi estetykę wsi, jednak, co najważniejsze stworzy sprzyjające warunki dla władz i mieszkańców do wdrażania nowych pomysłów i idei służących rozwojowo i postępowi dla Powidza.

Kolejne zadania: modernizacja istniejącego budynku Domu Kultury i jego rozbudowy zlokalizowanej w Powidzu, rozbudowa infrastruktury boisk w ramach programu "Boisko w Mojej Gminie", modernizacja Zespołu Szkolno – Przedszkolnego, budowa Promenady wraz z Placem Piaskowym, rozbudowa kanalizacji sanitarnej w Powidzu, modernizacja Stacji Uzdatniania Wody, utwardzenie dróg i ulic nowo powstającego osiedla (ul. Królowej Jadwigi, Henryka Pobożnego, Bolesława Chrobrego, Władysława Łokietka, Kazimierza Wielkiego), rozbudowa Remizy OSP oraz rozbudowa oświetlenia ulicznego ulicy Jagiellończyka,

Plan Odnowy Miejscowości Powidz

rewitalizacja miejsc pamięci, odrestaurowanie Góry Zamkowej i jej otoczenia, wymiana nawierzchni chodników i budowa nowych, modernizacja oświetlenia ulicznego na Rynku i pozostałych ulicach Powidza, zakup wyposażenia dla instytucji kultury – Domu Kultury i Biblioteki Publicznej, budowa amfiteatru w Powidzu, spowodują, że Powidz będzie postrzegane jako estetyczna, zorganizowana oraz bezpieczna miejscowość, przyjazna mieszkańcom oraz przejezdnym, atrakcyjna turystycznie oraz inwestycyjnie.

Opisane w Planie Odnowy Miejscowości Powidz zadania powinny przynieść poprawę jakości życia mieszkańców a także służyć rozwojowi miejscowości.