





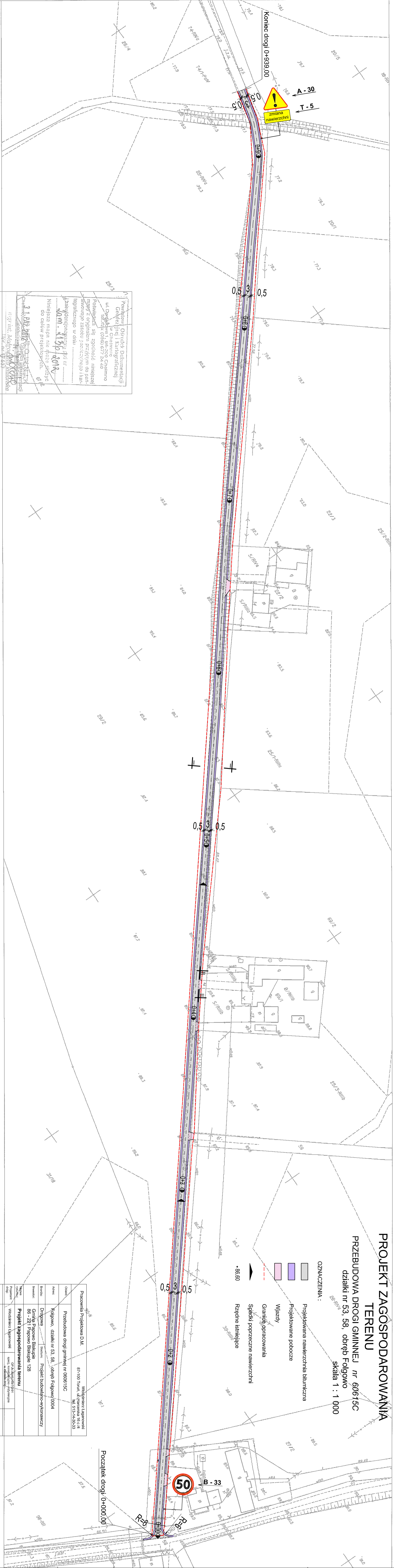


**PROJEKT ZAGOSPODAROWANIA TERENU**  
**PRZEBUDOWA DROGI GMINNEJ nr 60615C**  
działki nr 53, 58, obręb Folgowo  
skala 1 : 1 000

- OZNACZENIA :
-  Projektowana nawierzchnia bitumiczna
  -  Projektowane pobocze
  -  Wjazdy
  -  Granice opracowania
  -  Szpaki poprzeczne nawierzchni
  -  Rzędne istniejące



Projektowy Ośrodek Dokumentacji  
Geodezyjny i Kartograficznej  
ul. Dworkowa 17, Chełmno, Chełmiński  
tel./fax (056) 672 24 40

Posłużyła się zgodność niżej  
miejsc z oryginalnym przyjętym do per-  
sówkowego zasobu geodezyjnego i kar-  
tograficznego w dniu .....

31.10.2012

Niniejsza mapa nie może służyć  
do celów projektowych.

31.10.2012

133112, Mikołaj AMOKO  
100-11-1-53

Opis:	Przebudowa drogi gminnej nr 080615C	Wykonawca: Wykonawca
Adres:	Folgowo, działki nr 53, 58, obręb Folgowo 0004	Adres: 87-100 Toruń, ul. Piłsudskiego 16, 6/4 tel. 513-14-30-33
Investor:	Gmina Papowo Biskupie	
Projektant:	Włodzisław Chybański	
Projekt:	Projekt zagospodarowania terenu	
Skala:	1:1000	
Opis:	Przebudowa drogi gminnej nr 080615C	
Adres:	Folgowo, działki nr 53, 58, obręb Folgowo 0004	
Investor:	Gmina Papowo Biskupie	
Projektant:	Włodzisław Chybański	
Projekt:	Projekt zagospodarowania terenu	
Skala:	1:1000	
Opis:	Przebudowa drogi gminnej nr 080615C	
Adres:	Folgowo, działki nr 53, 58, obręb Folgowo 0004	
Investor:	Gmina Papowo Biskupie	
Projektant:	Włodzisław Chybański	
Projekt:	Projekt zagospodarowania terenu	
Skala:	1:1000	