










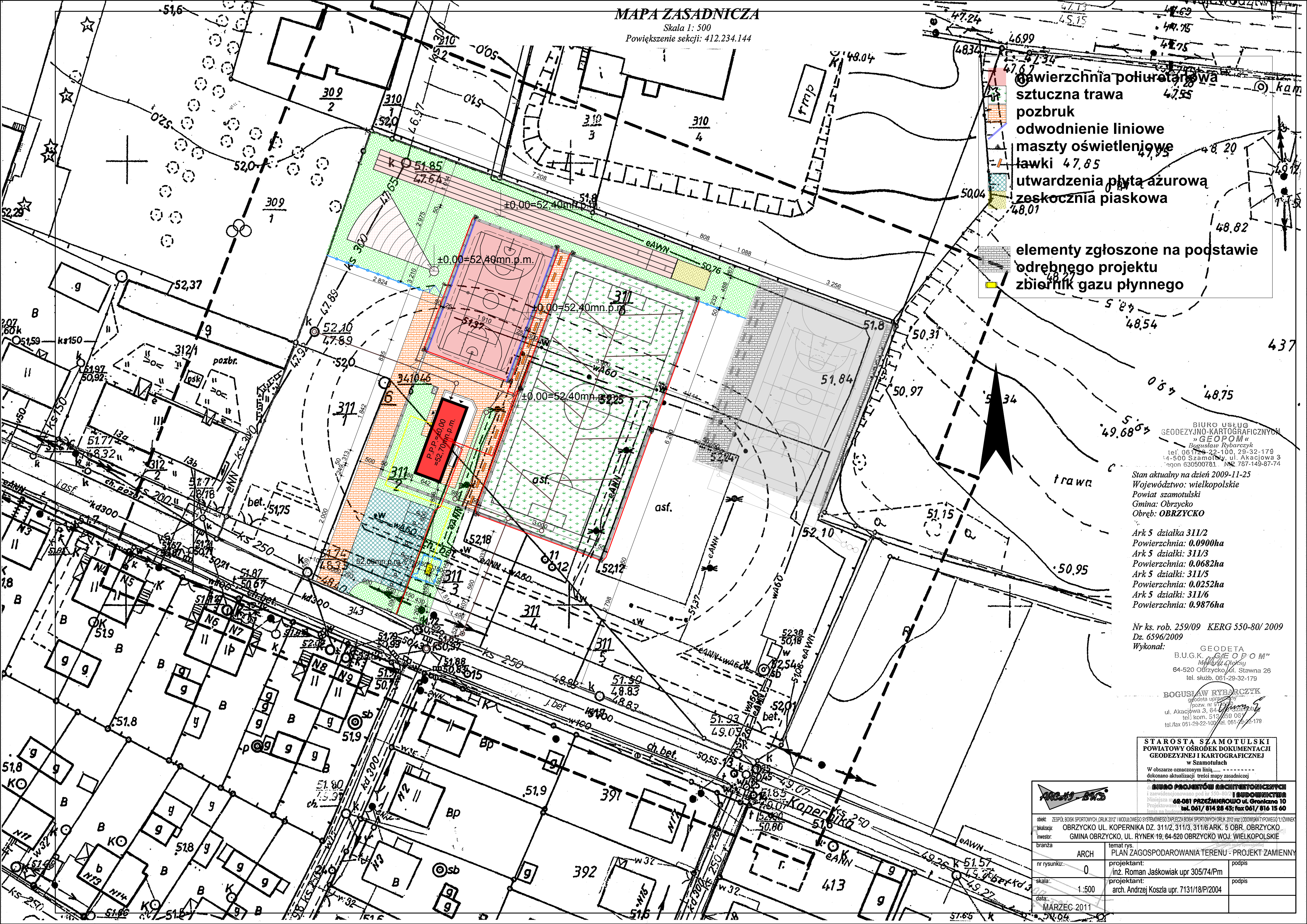


# MAPA ZASADNICZA

Skala 1: 500  
Powiększenie sekcji: 412.234.144

-  powierzchnia poliuretanowa
-  sztuczna trawa
-  pozbruk
-  odwodnienie liniowe
-  maszty oświetleniowe
-  ławki 47,85
-  utwardzenia płyta ażurowa
-  zeskokcznia piaskowa
-  elementy zgłoszone na podstawie
-  odrębnego projektu
-  zbiornik gazu płynnego



BIURO USŁUG  
GEODEZYJNO-KARTOGRAFICZNYCH  
» GEOPOM «  
Bogusław Rybarczyk  
tel. 061 29 22-100, 29-32-179  
ul. Akacjowa 3, 64-500 Szamotuły  
regon 630500781, NIP 787-149-87-74

Stan aktualny na dzień 2009-11-25  
Województwo: wielkopolskie  
Powiat szamotulski  
Gmina: OBRZYCKO  
Obwód: OBRZYCKO

Ark 5 działki 311/2  
Powierzchnia: 0.0900ha  
Ark 5 działki: 311/3  
Powierzchnia: 0.0682ha  
Ark 5 działki: 311/5  
Powierzchnia: 0.0252ha  
Ark 5 działki: 311/6  
Powierzchnia: 0.9876ha

Nr ks. rob. 259/09 KERG 550-80/ 2009  
Dz. 6596/2009  
Wykonał:

GEODETA  
B.U.G.K. » GEOPOM «  
Mikołaj Pleksy  
64-520 Obrzycko, ul. Stawna 26  
tel. służb. 061-29-32-179

BOGUSŁAW RYBARCZYK  
oficjalna uprawniona  
pozw. nr 9539  
ul. Akacjowa 3, 64-500 Szamotuły  
tel. kom. 513 059 087  
tel/fax 051-29-22-100, tel. 061-29-32-179

STAROSTA SZAMOTULSKI  
POWIATOWY OŚRODEK DOKUMENTACJI  
GEODEZYJNEJ I KARTOGRAFICZNEJ  
w Szamotulach  
W obszarze oznaczonym linią .....  
dokonano aktualizacji treści mapy zasadniczej

BIURO PROJEKTÓW ARCHITECTONICZNYCH  
i inżynierskich I BUDOWNICZYCH  
Niniejsza ma  
Projektowane w  
lata na budowę  
tel. 061/ 814 28 43; fax 061/ 816 15 60

obiekt:	ZESPÓŁ BOISK SPORTOWYCH ORLIK 2012 I MODUŁOWEGO SYSTEMOWEGO ZAPLECZA BOISK SPORTOWYCH ORLIK 2012 ORAZ LODOWISKA POWIĘKSIKOWEGO
lokalizacja:	OBRYCKO UL. KOPERNIKA DZ. 311/2, 311/3, 311/6 ARK. 5 OBR. OBRYCKO
inwestor:	GMINA OBRYCKO, UL. RYNEK 19, 64-520 OBRYCKO WOJ. WIELKOPOLSKIE
branża:	ARCH
nr rysunku:	0
skala:	1:500
data:	MARZEC 2011
temat rys.:	PLAN ZAGOSPODAROWANIA TERENU - PROJEKT ZAMIENNY
projektant:	inż. Roman Jaśkowiak upr 305/74/Pm
projektant:	arch. Andrzej Koszła upr. 7131/18/P/2004
podpis:	
podpis:	