











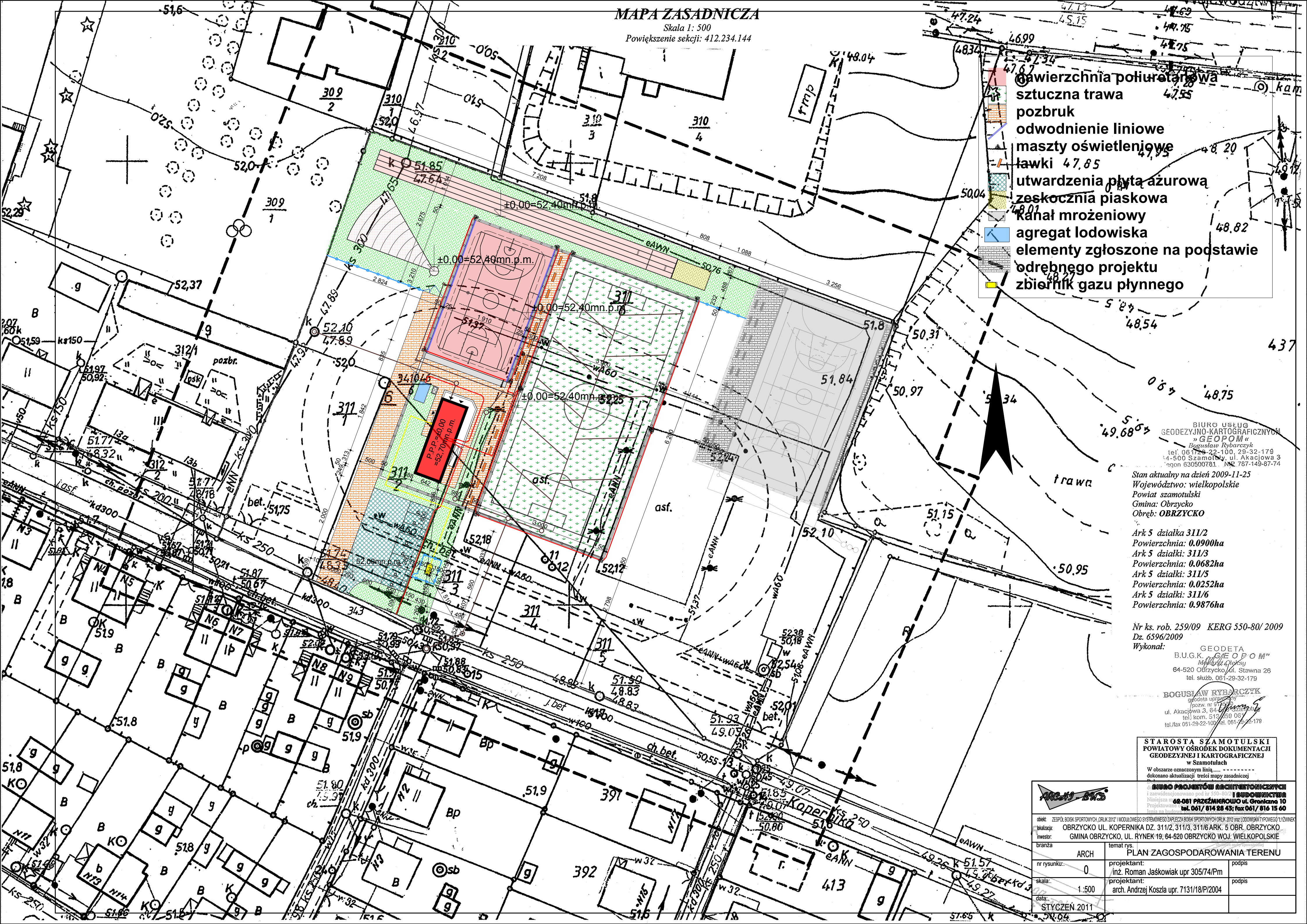


MAPA ZASADNICZA

Skala 1: 500
Powiększenie sekcji: 412.234.144

-  nawierzchnia poliuretanowa
-  sztuczna trawa
-  pozbruk
-  odwodnienie liniowe
-  maszty oświetleniowe
-  ławki 47,85
-  utwardzenia płyta ażurowa
-  zeskokcznia piaskowa
-  kanał mroźniowy
-  agregat lodowiska
-  elementy zgłoszone na podstawie odrębnego projektu
-  zbiornik gazu płynnego



BIURO USŁUG
GEODEZYJNO-KARTOGRAFICZNYCH
» GEOPOM «
Bogusław Rybarczyk
tel. 061 29 22-100, 29-32-179
ul. Akacjowa 3, 64-500 Szamotuły, ul. Akacjowa 3
regon 630500781, NIP 787-149-87-74

Stan aktualny na dzień 2009-11-25
Województwo: wielkopolskie
Powiat szamotulski
Gmina: OBRZYCKO
Obwód: OBRZYCKO

Ark 5 działka 311/2
Powierzchnia: 0,0900ha
Ark 5 działki: 311/3
Powierzchnia: 0,0682ha
Ark 5 działki: 311/5
Powierzchnia: 0,0252ha
Ark 5 działki: 311/6
Powierzchnia: 0,9876ha

Nr ks. rob. 259/09 KERG 550-80/ 2009
Dz. 6596/2009
Wykonał:

GEODETA
B.U.G.K. » GEOPOM «
Mikołaj Pleksy
64-520 Obrzycko, ul. Stawna 26
tel. służb. 061-29-32-179

BOGUSŁAW RYBARCZYK
oficjalna uprawniona
pozw. nr 9 53 190
ul. Akacjowa 3, 64-500 Szamotuły
tel. kom. 513 059 087
tel./fax 051-29-22-100, tel. 061-29-22-179

STAROSTA SZAMOTULSKI
POWIATOWY OŚRODEK DOKUMENTACJI
GEODEZYJNEJ I KARTOGRAFICZNEJ
w Szamotulach
W obszarze oznaczonym linią
dokonano aktualizacji treści mapy zasadniczej

BIURO PROJEKTÓW ARCHITECTONICZNYCH
i inżynierskich I BUDOWNICZYCH
Niniejsza ma 68-081 PRZECIENOWO ul. Graniczna 10
Projektowane w 2009 r.
tel. 061/ 814 28 43; fax 061/ 816 15 60

obiekt:	ZESPÓŁ BOISK SPORTOWYCH ORLIK 2012 I MODUŁOWEGO SYSTEMOWEGO ZAPLECZA BOISK SPORTOWYCH ORLIK 2012 ORAZ LODOWNIARKI POWIĘGOWE I ZŁYNIWEK	
lokalizacja:	OBRZYCKO UL. KOPERNIKA DZ. 311/2, 311/3, 311/6 ARK. 5 OBR. OBRZYCKO	
inwestor:	GMINA OBRZYCKO, UL. RYNEK 19, 64-520 OBRZYCKO WOJ. WIELKOPOLSKIE	
branża:	ARCH	temat rys. PLAN ZAGOSPODAROWANIA TERENU
nr rysunku:	0	projektant: inż. Roman Jaśkowiak upr 305/74/Pm
skala:	1:500	projektant: arch. Andrzej Koszła upr. 7131/18/P/2004
data:	STYCZEŃ 2011	
		podpis
		podpis