

Uchwała Nr XXX/134/2017
RADY MIASTA OBRZYCKO
z dnia 08 listopada 2017r.

w sprawie: nadania nazw ulic na terenie miasta Obrzycko.

Na podstawie art. 18 ust. 2 pkt 13 ustawy z dnia 8 marca 1990r. o samorządzie gminnym (t.j. Dz. U. z 2016r. poz. 446 ze zm.) oraz art. 8 ust. 1a ustawy z dnia 21 marca 1985 r. o drogach publicznych (t.j. Dz. U. z 2016 r. poz. 1440 ze zm.) Rada Miasta Obrzycko uchwala, co następuje:

§1. 1. Niepublicznej wewnętrznej drodze zlokalizowanej na działce o numerze ewidencyjnym: 440/5, obręb Obrzycko, nadaje się nazwę ulica Wrzosowa.

2. Niepublicznej wewnętrznej drodze zlokalizowanej na działce o numerze ewidencyjnym: 765/10, obręb Obrzycko, nadaje się nazwę ulica Wspólna.

§ 2. Przebieg ulic, o których mowa w § 1 oznaczono na załącznikach graficznych Nr 1 i 2 do niniejszej uchwały.

§ 3. Wykonanie uchwały powierza się Burmistrzowi Miasta Obrzycko.

§ 4. Uchwała wchodzi w życie po upływie 14 dni od dnia jej ogłoszenia w Dzienniku Urzędowym Województwa Wielkopolskiego.

PRZEWODNICZĄCA
RADY MIASTA OBRZYCKO

Ewa Jurek
Ewa Jurek

UZASADNIENIE
Do Uchwały Nr XXX/134/2017
RADY MIASTA OBRZYCKO
z dnia 08 listopada 2017r.

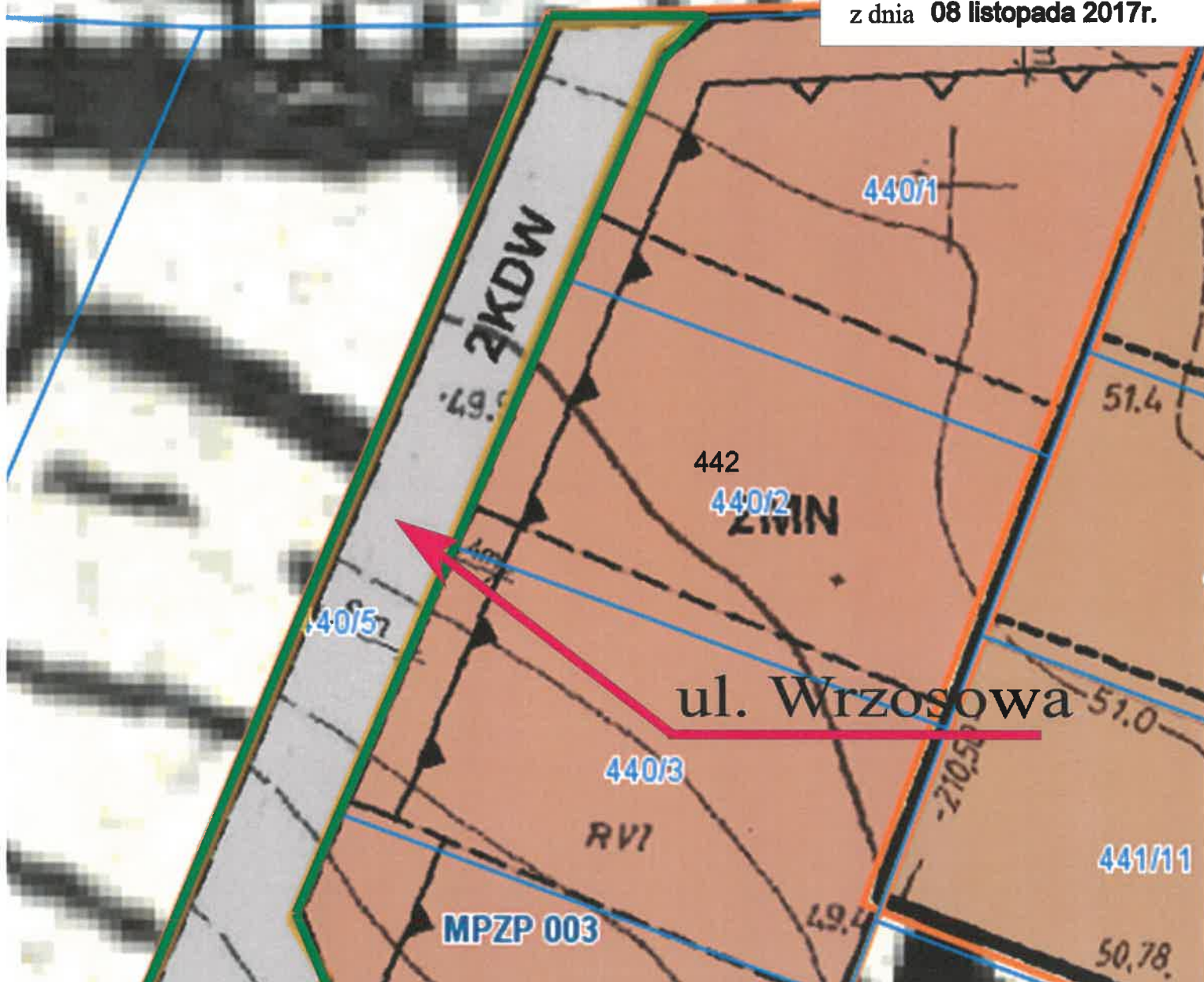
Zgodnie z art. art. 18 ust. 2 pkt 13 ustawy z dnia 8 marca 1990r. o samorządzie gminnym (t.j. Dz. U. z 2016r. poz. 446 ze zm.) do właściwości Rady Miasta należy podejmowanie uchwał w sprawie nazw ulic i placów będących drogami publicznymi lub nazw dróg wewnętrznych w rozumieniu ustawy z dnia 21 marca 1985 r. o drogach publicznych (t.j. Dz. U. z 2016 r. poz. 1440 ze zm).

Ulica zlokalizowana na: działce nr ewid. 440/5, dla której zaproponowano nazwę: Wrzosowa oraz ulica zlokalizowana na działce nr ewid. 765/10, dla której zaproponowano nazwę: Wspólna są drogami wewnętrznymi, których właścicielami są osoby fizyczne. Zgodnie z ustawą z dnia 21 marca 1985r. o drogach publicznych (t.j. Dz. U. z 2016 r. poz. 1440 ze zm.) podjęcie przez radę uchwały w sprawie nadania nazwy drodze wewnętrznej wymaga uzyskania pisemnej zgody właścicieli terenów, na których jest ona zlokalizowana.

Nadanie nazwy ulicom ma na celu nadanie numerów porządkowych i adresów dla działek budowlanych zlokalizowanych przy tych drogach.




PRZEWODNICZĄCA
RADY MIASTA OBRZYCKO





Ewa Hiet





**MIEJSCOWY PLAN ZAGOSPODAROWANIA PRZESTRZENNEGO
DLA TERENU POŁOŻONEGO W MIEŚCIE OBRZYCKO**

OZNACZENIA GRAFICZNE:

- | | |
|---|--|
|  | MN TERENY ZABUDOWY MIESZKANIOWEJ JEDNORODZINNEJ |
|  | KDD TEREN KOMUNIKACJI - DROGA DOJAZDOWA |
|  | KDW TEREN KOMUNIKACJI - DROGA WEWNĘTRZNA |

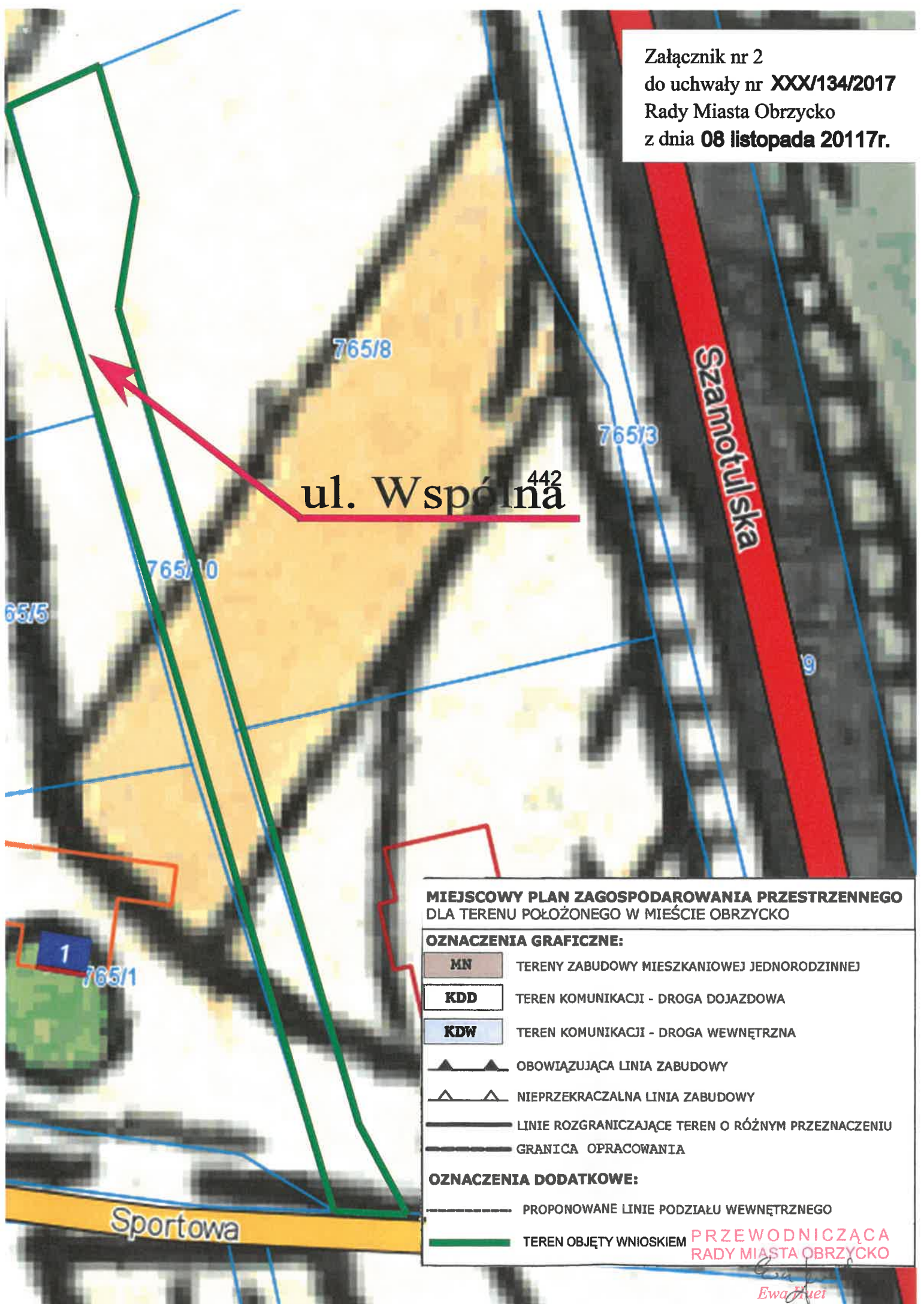
- | | |
|---|--|
|  | OBOWIĄZUJĄCA LINIA ZABUDOWY |
|  | NIEPRZEKRACZALNA LINIA ZABUDOWY |
|  | LINIE ROZGRANICZAJĄCE TEREN O RÓŻNYM PRZEZNACZENIU |
|  | GRANICA OPRACOWANIA |

OZNACZENIA DODATKOWE:

- | | |
|---|---|
|  | PROPONOWANE LINIE PODZIAŁU WEWNĘTRZNEGO |
|  | TEREN OBJĘTY WNIOSEM |
- PRZEWODNICZĄCA
RADY MIASTA OBRZYCKO**

Ewa Kuciel
Ewa Kuciel

Załącznik nr 2
do uchwały nr XXX/134/2017
Rady Miasta Obrzycko
z dnia 08 listopada 2011r.



**MIEJSCOWY PLAN ZAGOSPODAROWANIA PRZESTRZENNEGO
DLA TERENU POŁOŻONEGO W MIEŚCIE OBRZYCKO**

OZNACZENIA GRAFICZNE:

MN TERENY ZABUDOWY MIESZKANIOWEJ JEDNORODZINNEJ

KDD TEREN KOMUNIKACJI - DROGA DOJAZDOWA

KDW TEREN KOMUNIKACJI - DROGA WEWNĘTRZNA

▲ ▲ OBOWIĄZUJĄCA LINIA ZABUDOWY

△ △ NIEPRZEKRACZALNA LINIA ZABUDOWY

— LINIE ROZGRANICZAJĄCE TEREN O RÓŻNYM PRZEZNACZENIU

— GRANICA OPRACOWANIA

OZNACZENIA DODATKOWE:

----- PROPONOWANE LINIE PODZIAŁU WEWNĘTRZNEGO

— TEREN OBJĘTY WNIOSEM PRZEWODNICZĄCA RADY MIASTA OBRZYCKO

Ewa Huet