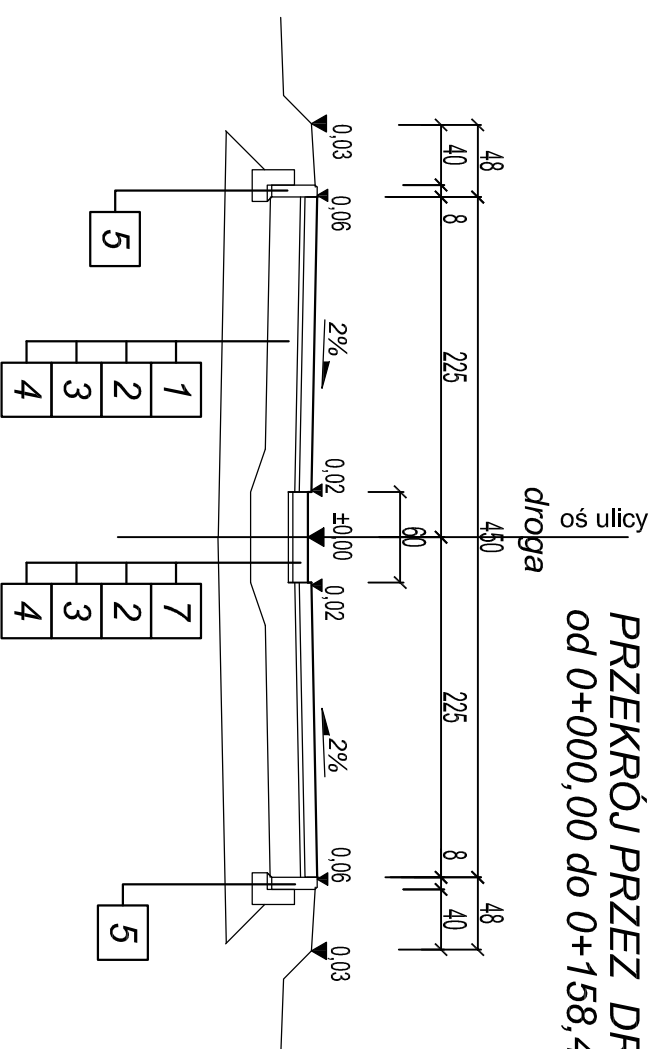


PRZEKROJE NORMALNE

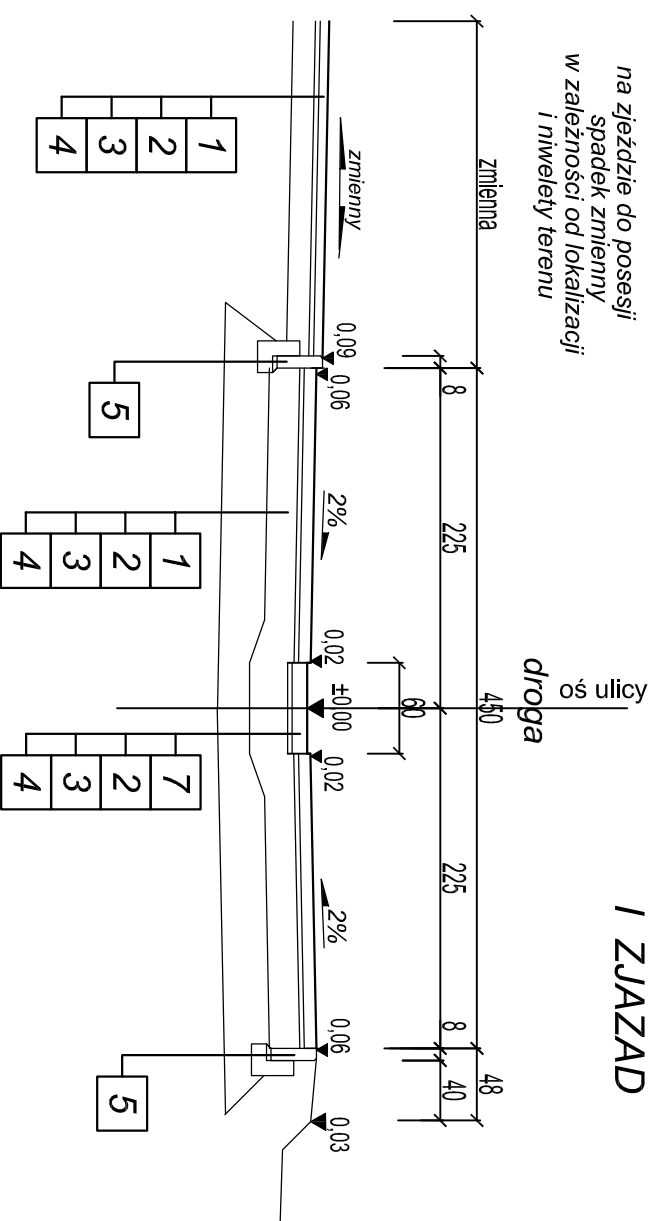
etap 1

PRZEKRÓJ PRZESZ DROGĘ od 0+000,00 do 0+158,49

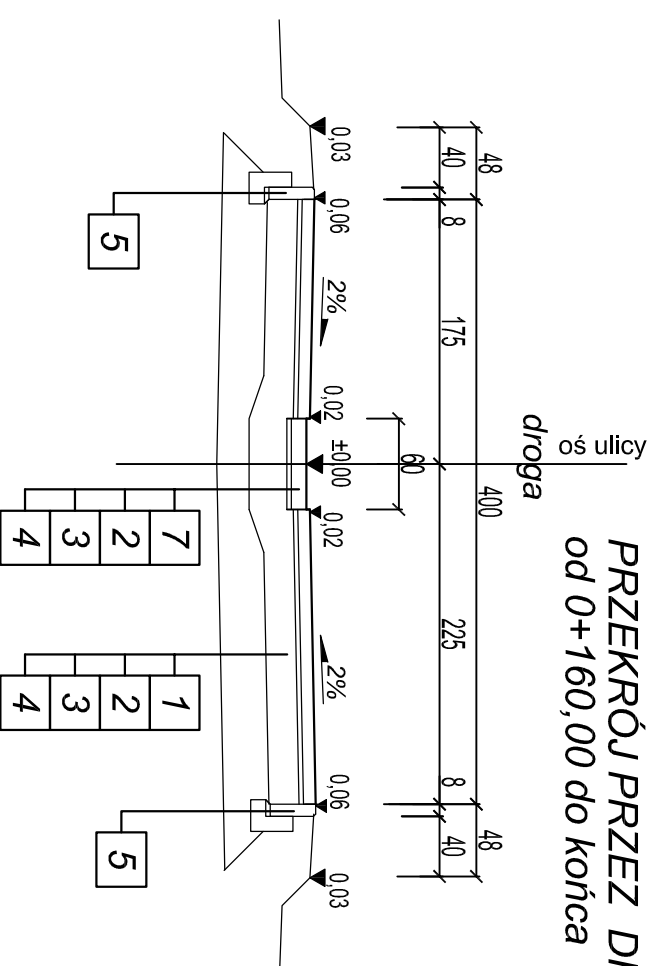


PRZEKRÓJ PRZESZ DROGĘ I ZJAZZAD

na zjeździe do posesji
spadek zmienny
w zależności od lokalizacji
i niwelety terenu



PRZEKRÓJ PRZESZ DROGĘ od 0+160,00 do końca



OBJAŚNIENIA

1. Nawierzchnia z kostki betonowej wibroprasowanej grubości 8cm
2. Podsyпка cementowo-piaskowa (1:3) grubości 3cm
3. Warstwa podbudowy zasadniczej z kruszywa łamanego stabilizowanego mechanicznie o uziarnieniu ciągłym 0/31,5mm wg PN-S-06102
4. Grunt kwalifikowany wg PN-S-02205 grubości 30cm
5. Obrzeże betonowe o wymiarach 8x25cm z betonu wibroprasowanego na podsypce cementowo-piaskowej grubości 3cm i ławie z oporem z betonu B-15
7. Nawierzchnia w osi drogi z betonowej płyty ażurowej 60x40x10cm; wypełnienie kruszywo grube płukane (żwir) frakcji 16-31,5mm

INWESTYCJA	BUDOWA UTWARDZENIA ISTNIEJĄCEJ DROGI GMINNEJ UL. RZEMIEŚLNICZA W OBRZYZCKU - etap 1 i 2	STADIUM	PB
ADRES	ul. Rzemieślnicza, 64-520 OBRZYZCKO, Dz. nr 679, 652, 678, 675, 674, 671, 670, 667, 666, 663; Obręb Obrzycko	DATA	12.2013
INWESTOR	MIASTO OBRZYZCKO Rynek 19, 64-520 Obrzycko	SKALA	1 : 25
BRANŻA	DROGOWA	NR RYS.	D-07
TREŚĆ RYS.	PRZEKROJE NORMALNE - ETAP 1		
PROJEKTANT	ZESPÓŁ PROJEKTOWY MGR INŻ. MARCIN MATYSIK		
SPRAWDZIŁ	MGR INŻ. ŁUKASZ SZUBA INŻ. MARCIN OLESIVSKI		
OPRACOWAŁ			
IMAR PRACOWNIA PROJEKTOWA ul. Józefa Wysockiego 14, 62-090 Krzyżkowice			
UMIAGNI NIWIERSZCIE OPRAKOWANIE JEST CHRONIONE PRAWEM AUTORSKIM I PRAWAMI POZOSTALYMI. WZDŁUG 24/83. WSZYSTKIE INFORMACJE ZAWARTE W TYM OPRAKOWANIU STANOWIA WŁASNOŚĆ INTELLEKTUALNĄ IŁI PROJEKT ORAZ JEGO AUTORSTWU. ZABRONIONE JEST STOSOWANIE, KOPLOWANIE, OPRAZ UDOSTĘPNIANIE OSOBOM TRZECIM NIWIERSZCIEGO OPRAKOWANIA BEZ PISEMNEJ ZGODY AUTORÓW I WYFIRMOWY.			