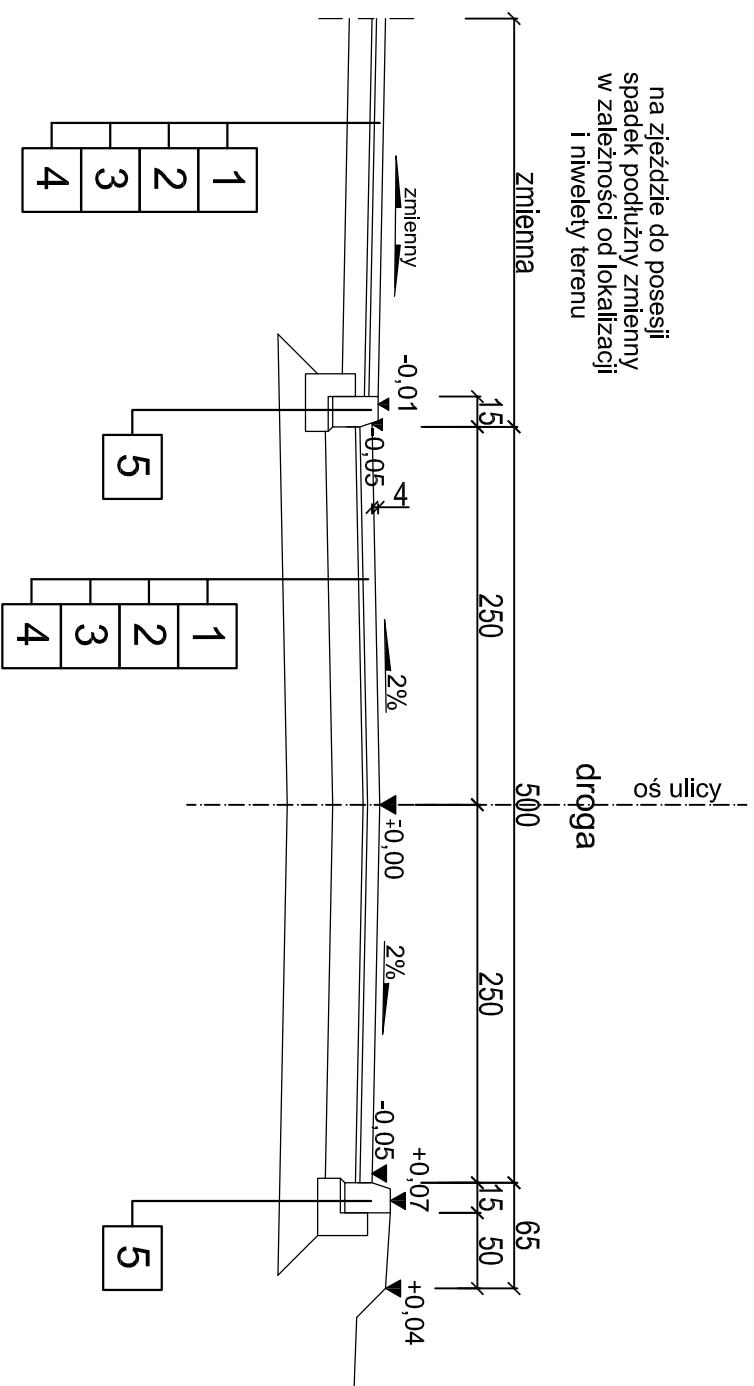
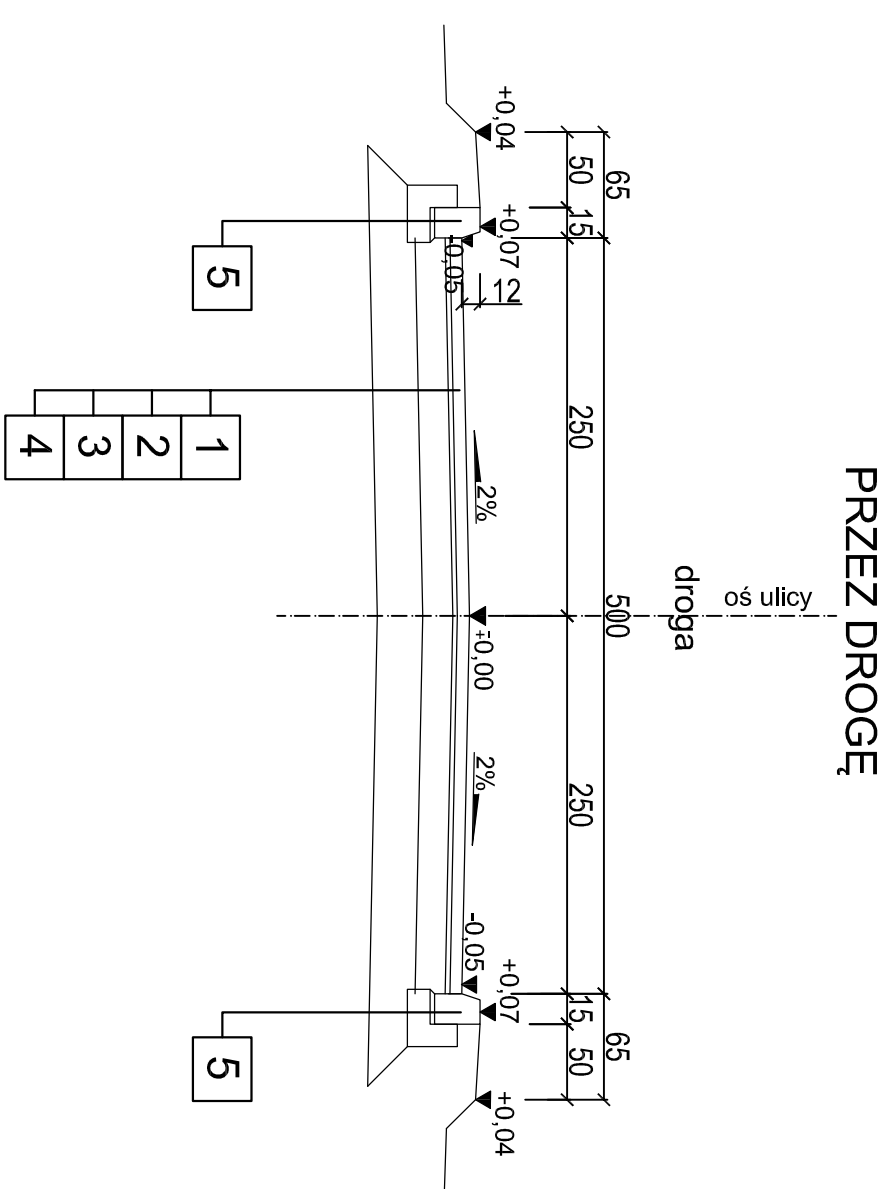


PRZEZ DROGĘ I ZJAZD

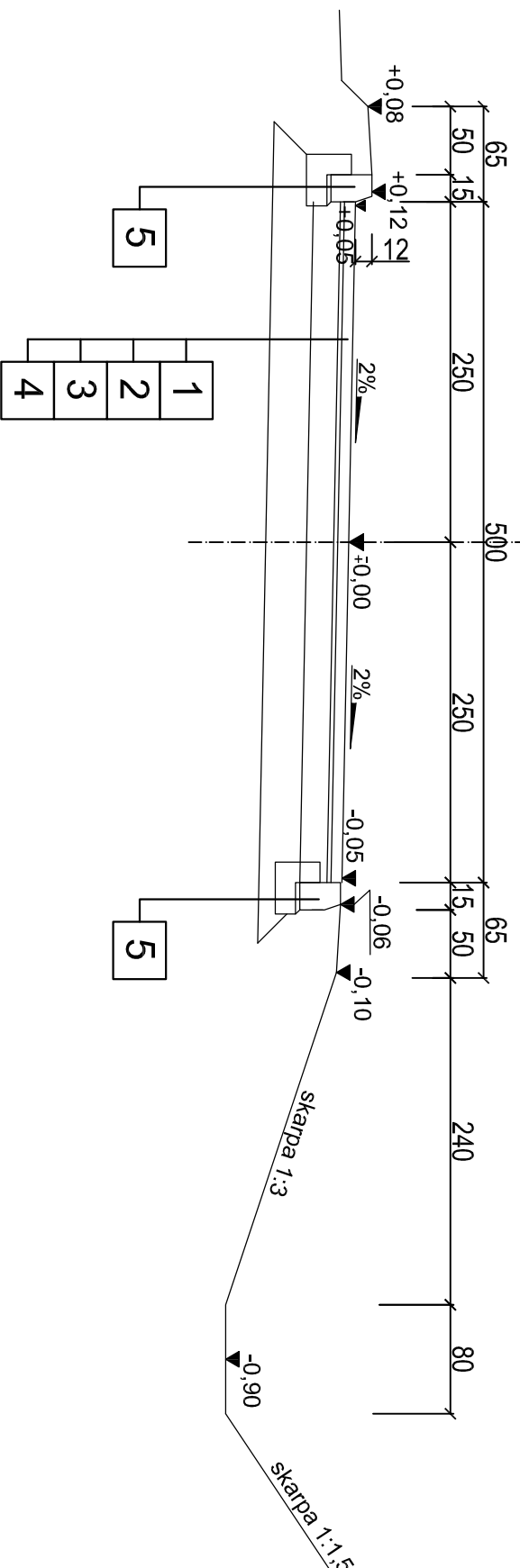
na zjeździe do posesji
spadek podłużny zmienny
w zależności od lokalizacji
i niwelety terenu



PRZEKROJE NORMALNE PRZEZ DROGĘ



PRZEZ DROGĘ + RÓW



1. Nawierzchnia z kostki betonowej wibroprasowanej grubości 8cm
2. Podsyпка cementowo-piaskowa (1:3) grubości 3cm
3. Warstwa podbudowy zasadniczej z kruszywa łamanego stabilizowanego mechanicznie o uziarnieniu ciągłym 0/31,5mm wg PN-S-06102
4. Grunt kwalifikowany wg PN-S-02205 grubości 30cm
5. cementowo-piaskowej grubości 5cm i ławie z oporem z betonu B-15

OBJAŚNIENIA

UWAGA:
Wszystkie wymiary na rysunku podano w centymetrach. Przed przystąpieniem do robot bud. wymiary należy sprawdzić na budowie.
Rysunku nie wolno skalować ani modyfikować. W przypadku konieczności zmiany lub korekty należy zwrócić się do Projektantów o jej wprowadzenie.

INWESTYCJA	BUDOWA UTWARDZENIA ISTNIEJĄCEJ DROGI GMINNEJ	STADIUM	PB
ADRES	ul. Słoneczna, 64-520 OBRZYCKO, Dz. nr 148: Obręb Obrzycko		
INWESTOR	MIASTO OBRZYCKO Rynek 19, 64-520 Obrzycko	DATA	02.2012
BRANŻA	DROGOWA	SKALA	1 : 50
TREŚĆ RYS.	PRZEKROJE NORMALNE PRZEZ DROGĘ ORAZ PRZEZ DROGĘ I ZJAZD		
PROJEKTANT	ZESPÓŁ PROJEKTOWY MGR INŻ. MARCIN MATYSIK	PODPIS / UPRAWIENIENIA	
SPRAWDZIŁ	MGR INŻ. LUKASZ SZUBA	7.131/190/P/2002	
OPRACOWAŁ	INŻ. MARCIN OLESIŃSKI		
IMAR	PRACOWNIA PROJEKTOWA	NR RYS.	D.05
Marcin Olesiński	ul. Józefa Wysockiego 14, 62-900 Krzyżkowice		
UWAGA! NINIEJSZE OPRACOWANIE JEST CHRONIONE PRAWEM AUTORSKIM I PRAWAMI POINWENTYJACZKOWYMI. WSKAZANE W NIM INFORMACJE ZAWARTY W TYM OPRACOWANIU SĄ WŁASNOŚCIĄ INTELAKTUALNĄ I LUB PROJEKT ORAZ JEJEGO AUTORSTWEM. ZABRONIONE JEST STOSOWANIE, KOPLOWANIE, OPRAWIENIE, ILODOSTĘPNIANIE OSOBOM TRZECIM NINIEJSZEGO OPRACOWANIA BEZ PISEMNEJ ZGODY AUTORÓW I MW. FIRMY.			