

**Uchwała Nr XXXVI/213/2010**  
**Rady Gminy Obryte**  
**z dnia 26 października 2010 r.**

**w sprawie zatwierdzenia „Planu Odnowy Miejscowości Zambski Kościelne**  
**na lata 2010 - 2017”**

Na podstawie art. 18 ust. 2 pkt 15 ustawy z dnia 8 marca 1990 r. o samorządzie gminnym (Dz. U. z 2001 r. Nr 142, poz. 1591, z późn. zm.), § 10 ust. 2 pkt 2 lit. B Rozporządzenia Ministra Rolnictwa i Rozwoju Wsi z dnia 14 lutego 2008 r. w sprawie szczegółowych warunków i trybu przyznawania pomocy finansowej w ramach działania „Odnowa i rozwój wsi” objętego Programem Rozwoju Obszarów Wiejskich na lata 2007 – 2013, Rada Gminy Obryte uchwala, co następuje:

**§ 1.**


Zatwierdza się „Plan Odnowy Miejscowości Zambski Kościelne na lata 2010 – 2017” przyjęty uchwałą Nr 1/2010 Zebrania Wiejskiego wsi Zambski Kościelne w dniu 23 października 2010 r. stanowiący załącznik do niniejszej uchwały.

**§ 2.**

Wykonanie uchwały powierza się Wójtowi Gminy Obryte.

**§ 3.**

Uchwała wchodzi w życie z dniem podjęcia.

PRZEWODNICZĄCY  
RADY GMINY  
  
Sławomir Podpora

**Załącznik do Uchwały Nr XXXVI/213/2010 r.  
Rady Gminy Obryte  
z dnia 26 października 2010 r.**

# **Plan Odnowy Miejscowości Zambski Kościelne na lata 2010 – 2017**

## Spis treści

<b>1. Wstęp.....</b>	<b>3</b>
<b>2. Ogólna charakterystyka miejscowości Zambski Kościelne.....</b>	<b>5</b>
2.1 Położenie geograficzne i historia miejscowości.....	5
2.2 Ludność .....	7
2.3 Walory przyrodnicze.....	8
<b>3. Inwentaryzacja zasobów .....</b>	<b>9</b>
<b>4. Kierunki Rozwoju.....</b>	<b>13</b>
<b>5. Analiza SWOT .....</b>	<b>15</b>
<b>6. Zadania priorytetowe .....</b>	<b>17</b>

## 1. Wstęp

Plan Odnowy Miejscowości Zambski Kościelne zrodził się dzięki świadomości społecznej, aktywności i inicjatywie mieszkańców, którzy zauważyli, że Zambski Kościelne mają szanse pełniejszego i bardziej dynamicznego rozwoju. Rozwój ten może wspomóc wydatnie Unia Europejska dzięki licznym funduszom dla rozwoju obszarów wiejskich. Przygotowanie niniejszego opracowania, określającego stan obecny miejscowości i jej wizję rozwoju na przyszłość jest wyrazem dojrzałości mieszkańców sołectwa Zambski Kościelne i gotowości do budowy lepszego jutra.

Plan Odnowy Miejscowości Zambski Kościelne na lata 2010 - 2017 przygotowany został w celu stworzenia możliwości pozyskiwania środków pozabudżetowych pochodzących z funduszy krajowych i funduszy strukturalnych Unii Europejskiej oraz innych programów. Plan Odnowy Miejscowości Zambski Kościelne przygotowany został w oparciu o „Plan rozwoju lokalnego gminy Obryte”. Przedział czasowy został dostosowany do Narodowych Strategicznych Ram Odniesienia na lata 2007 – 2013, Programów Operacyjnych na lata 2007 – 2013, Programu Rozwoju Obszarów Wiejskich 2007-2013 oraz Strategii Rozwoju Województwa Mazowieckiego uwzględniającej działania, które będą współfinansowane ze środków krajowych i funduszy strukturalnych Unii Europejskiej w okresie programowania 2007-2013. Ponadto Plan swoim zakresem czasowym wybiega w przyszłość, uwzględniając potrzeby rozwoju wsi zgłaszane przez mieszkańców Zambski Kościelnych .

Powodem powiązania z wyżej wymienionymi dokumentami jest fakt, iż rozwój miejscowości Zambski Kościelne w perspektywie regionalnej jest nierozdzielnie związany z rozwojem Gminy Obryte, powiatu pułtuskiego i województwa mazowieckiego. Niezbędne jest zatem stworzenie warunków umożliwiających wykorzystanie szerokiego spektrum dokumentów programujących rzeczywistość regionalną.

Plan Odnowy Miejscowości to ustalenie priorytetów zadań przeznaczonych do wprowadzenia w życie w celu poprawy sytuacji społeczno – gospodarczej Zambski Kościelnych. To plan umożliwiający pozyskanie środków finansowych, które zostaną przeznaczone na realizację tych zadań ze środków pochodzących ze źródeł lokalnych, regionalnych, krajowych i zagranicznych (w tym przede wszystkim środków Unii Europejskiej).

Działania niezbędne by wprowadzić w życie plan programujący rozwój miejscowości Zambski Kościelne, takie jak: planowanie strategiczne, perspektywiczna ocena sytuacji społecznej, gospodarczej i finansowej, wieloletnie planowanie inwestycyjne oraz

planowanie finansowe, monitorowanie i ocena wykonania przewidzianych zadań, uwzględniono w niniejszym dokumencie. Plan zawiera zasady informowania mieszkańców, partnerów społecznych i podmiotów gospodarczych oraz pozyskiwania i wykorzystywania ich opinii w toku realizacji i aktualizacji zakresu przyjętych zadań. Zasady te zgrupowano w systemie monitoringu i komunikacji społecznej. Praca nad przygotowaniem Planu wsparta została konsultacjami z mieszkańcami miejscowości, przeprowadzonymi za pośrednictwem Rady Sołeckiej i Rady Gminy. Wszystkie zadania zawarte w tym planie zostały zaakceptowane przez mieszkańców. Plan będzie na bieżąco aktualizowany stosownie do zmieniających się uwarunkowań wewnętrznych jak i zewnętrznych, pojawiających się nowych możliwości oraz zmiany hierarchii priorytetów przyjętych przez Radę Gminy Obryte. Uwzględniane będą również nowe potrzeby zgłaszane przez radnych, grupy mieszkańców, organizacje pozarządowe oraz sektor publiczny i prywatny a efektem ma być poprawa bytu mieszkańców wsi w wyniku zaistnienia nowych możliwości osiedlania, inwestowania, rozwoju usług, tworzenia miejsc pracy oraz zarobkowania poza rolnictwem. Istotą tworzenia planu było pobudzenie zaangażowania społeczności sołeckiej dla realizacji przedsięwzięć na rzecz ich własnej wsi oraz własnych domostw i zagród, tworzenie klimatu i warunków dla rozwoju postaw przedsiębiorczych.

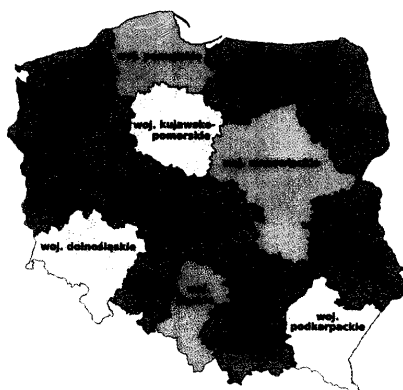
## 2. Ogólna charakterystyka miejscowości Zambski Kościelne

### 2.1 Położenie geograficzne i historia miejscowości

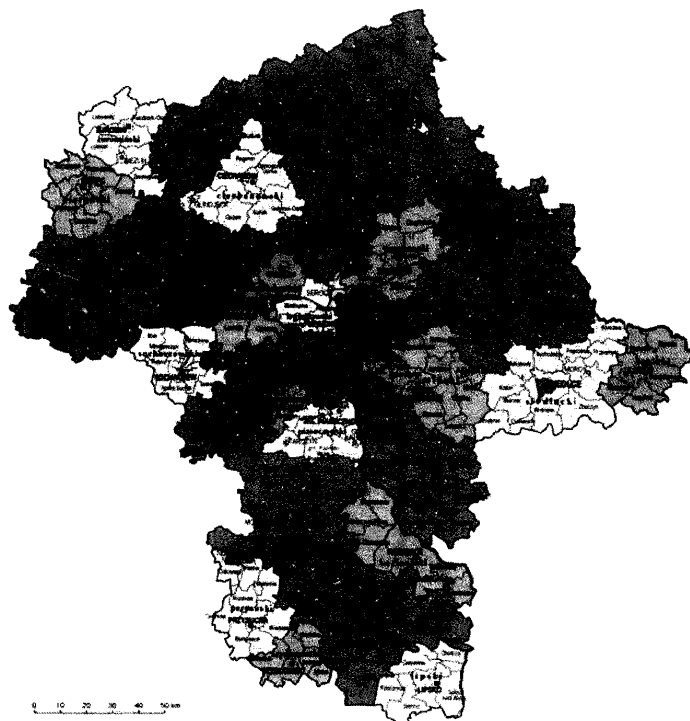
Gmina Obyrte jest jedną z 7 gmin powiatu pułtuskiego. Gmina położona jest w północno – wschodniej części powiatu pułtuskiego i centralno – północnej części województwa mazowieckiego.

Bezpośrednio w sąsiedztwie gminy Obyrte znajdują się gminy: Pułtusk, Zatory, Rząśnik, Rzewnie i Szelków. Gmina oddalona jest o 10 km od miasta Pułtusk i około 80 km od Warszawy.

Gmina Obyrte zajmuje obszar 139,7 km<sup>2</sup> co stanowi 16,9 % powierzchni powiatu. Lasy stanowią 45% obszaru gminy. Północną granicę gminy wyznacza rzeka Narew na długości 15 km. Na terenie gminy zamieszkuje 4930 osób w 24 wsiach (20 sołectw), w tym 80% osób czynnych zawodowo zatrudnionych jest w rolnictwie (ok. 1100 gospodarstw). Na terenie gminy nie działają żadne zakłady przemysłowe, jest to gmina typowo rolnicza.



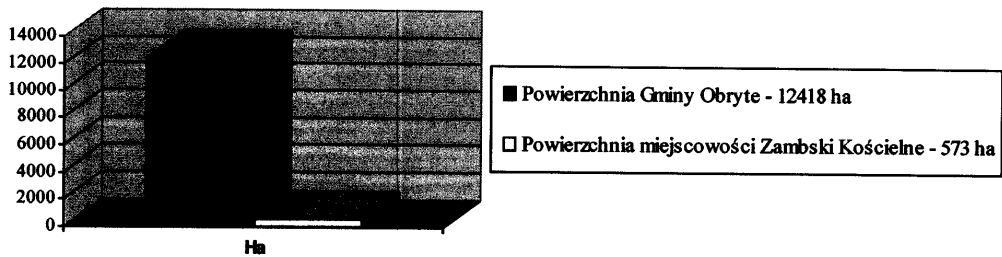
Rys. 1. Podział administracyjny Polski



Rys. 2 Podział administracyjny województwa mazowieckiego



Wieś zajmuje czwarte miejsce w gminie pod względem wielkości. Zambski Kościelne to powierzchnia około 573 ha.



Powierzchnia Zambsk Kościelnych w stosunku do powierzchni Gminy Obryte

Wieś od strony zachodniej graniczy z lasami należącymi do Nadleśnictwa Pułtusk. Od strony południowej otoczona jest rozszanymi zabudowaniami wsi Zambski Stare a z północnego wschodu graniczy z wsią Kalinowo i Gostkowo. Bliską okolicę stanowią wsie: Tocznabiel, Psary, Obryte, Ciótkowo, Sokołowo i Rozdziały. Od strony północnej za doliną dawnej rzeczki Pólewny położone są zabudowania kolonii Mroczek. Malownicze położenie wsi od wielu lat przyciąga mieszkańców Warszawy (oddalonej o około 80 km), którzy nad rzeką i wśród lasów pobudowali domki letniskowe. Ich liczba przekroczyła ilość domów gospodarzy.

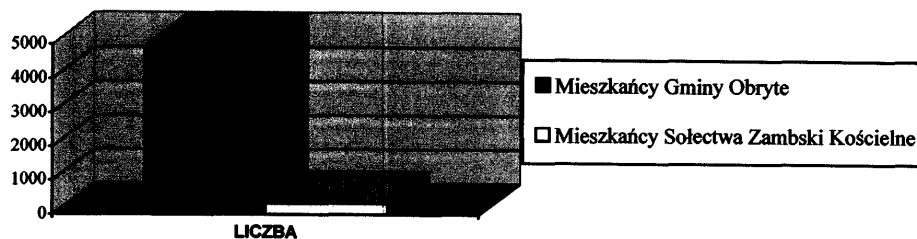
Na terenie wsi znajdują się:

- Publiczna Szkoła Podstawowa;
- Kościół Parafialny p.w. św. Wojciecha;
- Cmentarz parafialny;
- Świetlica wiejska;
- Sklepy spożywcze.


## 2.2 Ludność

Miejscowość Zambski Kościelne zamieszkuje według stanu na dzień 30.09.2010 r. 329 mieszkańców co stanowi około 6,67% ogółu ludności gminy Obryte.





Liczba mieszkańców Zambsk Kościelnych w stosunku do liczby mieszkańców całej gminy



Struktura mieszkańców Zambsk Kościelnych w podziale na kobiety i mężczyzn

### 2.3 Walory przyrodnicze

Teren powiatu pułtuskiego jest obszarem o wysokich walorach krajobrazowych, Gmina Obryte jest usytuowana w Puszczy Białej. Puszcza Biała to kompleks leśny o łącznej powierzchni około 2000 km<sup>2</sup>. Tereny te słyną z obfitości zwierzyny i ptaków.

Tereny Gminy Obryte wpisują się w obszar specjalnej ochrony ptaków NATURA 2000. Rozporządzeniem Ministra Środowiska z dnia 5 września 2007 r. na terenie Gminy Obryte wyznaczono dwa obszary specjalnej ochrony ptaków, a mianowicie:

1. Puszcza Biała (kod obszaru PLB140007) obejmująca obszar województwa mazowieckiego o powierzchni 83779,7 ha. Na terenie Gminy Obryte obszar ten wynosi 6884,8 ha.
2. Dolina Dolnej Narwi (kod obszaru PLB 14014) obejmująca obszar dwóch województw: mazowieckiego 17115,6 ha i podlaskiego 8791,0 ha. Na terenie Gminy Obryte obszar ten wynosi 691,3 ha. Miejscowość Zambski Kościelne należą do terenów Doliny Dolnej Narwii.

### 3. Inwentaryzacja zasobów

Tereny wsi Zambski Kościelne przynależą, tak jak cała gmina, do makroregionu pod nazwą Kurpie Białe. Miejscowość zlokalizowana jest na obszarze o wysokich walorach krajobrazowych. Obręb miejscowości charakteryzuje się urozmaiconą rzeźbą terenu. Gleby tych terenów to grunty: klasy od IV do VI. Miejscowość położona jest w bezpośrednim sąsiedztwie rzeki Narew, co sprzyja rozwojowi turystyki i rekreacji w rejonie.

W centrum miejscowości usytuowana jest Świątlica Wiejska, Publiczna Szkoła Podstawowa, sklepy oraz Kościół Parafialny p.w. św. Wojciecha. Owy Kościół i jego najbliższe otoczenie w promieniu 50 metrów zostało wpisane do rejestru zabytków pod nr rej.: A-342 z 2 lutego 1982. W pobliżu Kościoła usytuowany jest cmentarz parafialny również wpisany do rejestru zabytków pod nr rej.: A-343 z 30 stycznia 1986.



Kościół Parafialny p.w. św. Wojciecha



Zabytkowa mogiła na cmentarzu parafialnym

Kościół Parafialny pod wezwaniem św. Wojciecha pobudowano w latach 1890-1895 w stylu neobarokowym. Kościół jest murowany z cegły, otynkowany. Rzut na planie prostokąta z wyodrębnionym prezbiterium, trzynawowy. W elewacji frontowej na osi wieża, dawniej pełniąca rolę dzwonnicy. Dach dwuspadowy, kryty blachą. Uległ zniszczeniom w okresie pierwszej i drugiej wojny światowej. Ostatnie zniszczenie więźby dachowej i dzwonnicy nastąpiło podczas pożaru w 1989 roku. Na cmentarzu parafialnym znajduje się mogiła zbiorowa około 300 żołnierzy 5 pułku piechoty Legionów Józefa Piłsudskiego „Zuchowaci” z Wilna, którzy polegli w dniach 6 i 7 września 1939 roku nad Narwią pod Zambskami Kościelnymi.



Mogiła zbiorowa żołnierzy 5 pp im. J. Piłsudskiego "Zuchowaci"

Dojazd do miejscowości Zambski Kościelne stanowią dwie drogi. Pierwsza powiatowa relacji Obryte – Zambski - Zakrzewo, druga gminna relacji Tocznań – Zambski Kościelne. Ponadto miejscowość ma połączenie poprzez drogi gminne niższej kategorii z sąsiednimi miejscowościami.

Jakość tych dróg jest jednak dość słaba, brak jest chodników i bezpiecznych przejść dla pieszych. Jest to szczególnie uciążliwe i niebezpieczne wzdłuż dróg biegnących przez centrum wsi Zambski Kościelne. Część dróg nie posiada oświetlenia.

Dobrze zachowany naturalny charakter krajobrazu, atrakcyjność przyrodnicza i duże zróżnicowanie gatunków ptaków lęgowych i przelotowych jak również nagromadzenie

elementów historycznych i kulturowych, sprawia, że tereny miejscowości Zambski Kościelne stanowią dużą atrakcję turystyczną. Ze względu na bliskie sąsiedztwo z rzeką Narew, miejscowość, szczególnie w okresie letnim oblegana jest przez turystów. Północno – zachodnia część wsi to osiedle domków rekreacyjnych. Ich ilość przekracza ilość domów mieszkańców na stałe zameldowanych.

W centrum wsi znajduje się wolna przestrzeń (plac) ze Świetlicą wiejską. Na placu odbywają się wszelkiego rodzaju uroczystości wiejskie i gminne. Świetlica Wiejska stanowi miejsce spotkań dla mieszkańców wsi i gości.

Wieś Zambski Kościelne na terenie naszej gminy, naszego powiatu a nawet regionu kojarzona jest z drugą niedzielą września. Wówczas to na cmentarzu parafialnym w Zambskach Kościelnych odprawiana jest Msza Święta w intencji poległych we wrześniu 1939 roku żołnierzy 5 Pułku Piechoty Legionów "Zuchowaci". Uroczystość gromadzi rzesze parafian, gości a także nielicznych już bohaterów tamtego okresu. Po mszy świętej organizowany jest poczęstunek dla wszystkich uczestników.

Miejscowość wyposażona jest w sieć wodociągową. Woda dostarczana jest z ujęcia we wsi Bartodzieje. Gmina Obryte planuje budowę nadnarwiańskiej magistrali kanalizacyjnej z oczyszczalnią ścieków we wsi Zambski Stare.

W miejscowości Zambski Kościelne funkcjonuje Publiczna Szkoła Podstawowa. Do nowo wyremontowanego budynku uczęszczają uczniowie z miejscowości Zambski Kościelne, Zambski Stare, Toczniel, Kalinowo, Gostkowo.



Publiczna Szkoła Podstawowa w Zambskach Kościelnych

W miejscowości funkcjonuje jednostka Ochotniczej Straży Pożarnej. Jednostka ta, jest jedną z najprężniejszych w gminie. Skupia w swoich szeregach około 50 druhow. Posiada dwa wozy bojowe, które uczestniczą we wszystkich akcjach ratunkowych na terenie gminy, nawet powiatu.

W Zambskach Kościelnych w 2005 r. wybudowane zostało pełnowymiarowe boisko do piłki nożnej. Dzięki staraniom Sołtysa wsi powstał klub Sportowy pn.: KS NAREW ZAMBSKI KOŚCIELNE. Celem Klubu jest upowszechnianie, popularyzowanie i rozwój sportu w środowisku młodzieży wiejskiej. Sekcja piłki nożnej KS Narew Zambski Kościelne od 2005 roku uczestniczy w rozgrywkach ligowych w B klasie.

Obsługę mieszkańców w zakresie gospodarki odpadami na terenie miejscowości prowadzą dwie firmy, posiadające zezwolenie na odbiór i transport odpadów na terenie gminy Obryte.

Mieszkańcy Zambsk Kościelnych zorganizowani są w następujących grupach: Rada Sołecka, Rada Letniskowa, Rada Parafialna, OSP Zambski Kościelne, KS Narew Zambski Kościelne, Koło Gospodyń Wiejskich. Miejscem spotkań tych grup jest budynek Świetlicy Wiejskiej.

Zambski Kościelne, podobnie jak cała gmina są miejscowością typowo rolniczą. Większość mieszkańców zajmuje się produkcją rolniczą wyłącznie na własne potrzeby. Nieliczni mieszkańcy prowadzą własną działalność gospodarczą, bądź pracują w zakładach pracy poza miejscowością. Zarejestrowaną działalność gospodarczą prowadzi 19 mieszkańców Zambsk Kościelnych.

Wieś Zambski Kościelne w całości jest zelektryfikowana, jednak stan linii i słupów elektrycznych należy określić jako słaby, występuje więc zjawisko spadku napięcia energii. Zakład energetyczny systematycznie będzie wymieniał odcinki linii energetycznych

Sieć telekomunikacyjna jest również dobrze rozwinięta, a obszar Zambsk Kościelnych znajduje się w polu zasięgu sieci wszystkich operatorów telefonii komórkowej. Miejscowość posiada dostęp do szerokopasmowego Internetu, działa również Internet udostępniany przez operatorów sieci komórkowych, lecz jego zasięg ze względu na słabą infrastrukturę i pagórkowate ukształtowanie terenu nie jest duży.

#### 4. Kierunki Rozwoju

Rozwój i odnowa obszarów wiejskich to jedno z najważniejszych wyzwań, jakie stoi przed Polską w dobie integracji z Unią Europejską. Zasadniczym celem wsi Zambski Kościelne jest wzmocnienie działań służących niwelowaniu istniejących dysproporcji w sferze rozwoju obszarów wiejskich w stosunku do terenów stojących wyżej w hierarchii rozwoju.

Programy rozwoju wsi są częścią składową prowadzonych przez jednostki samorządu terytorialnego działań zmierzających do poprawy sytuacji gminy oraz sprzyjające długofalowemu rozwojowi gospodarcemu kraju, jego spójności gospodarczej, społecznej i terytorialnej.

Koncepcja rozwoju i odnowy wsi zakłada podejmowanie na tych terenach zróżnicowanej działalności gospodarczej, kształtowanie jej w sposób zapewniający zachowanie walorów środowiskowych i kulturowych, poprawę warunków życia poprzez rozwój infrastruktury oraz zapewnienie mieszkańcom dostępu do usług, a także rozwój funkcji kulturowych i społecznych. Odnowa wsi Zambski Kościelne polegać będzie na:

- remoncie Kościoła Parafialnego;
- modernizacji dróg dojazdowych do wsi i przysiółków;
- adaptacja centrum wsi;
- budowie chodników;
- budowie nadnarwiańskiej magistrali kanalizacyjnej i przydomowych oczyszczalni;
- rozbudowie sieci wodociągowej;
- remoncie oświetlenia ulicznego

Słabo rozwinięta infrastruktura techniczna i społeczna wsi stanowi jedną z najważniejszych barier rozwoju Zambsk Kościelnych, zarówno pod względem społecznym, jak i gospodarczym. Wychodząc naprzeciw w/w problemom zostaną podjęte działania, które w znacznym stopniu przyczynią się do zacierania dysproporcji między wsią a miastem. Zaplanowane w ramach niniejszego programu inwestycje będą pełniły funkcje administracyjne, kulturalne i rekreacyjne. Istotnym elementem działań w ramach programu będzie pobudzenie aktywności środowisk lokalnych oraz stymulacja współpracy na rzecz rozwoju i promocji wartości związanych z miejscową specyfiką społeczną i kulturową. Celami zaplanowanych inwestycji są stworzenie odpowiednich warunków do rozwoju samorządności na szczeblu lokalnym, jego uatrakcyjnienie jako miejsce zamieszkania oraz przeciwdziałanie patologiom społecznym.

Położenie Zambsk Kościelnych stanowi szansę na rozwój turystyczny miejscowości. Jej walory przyrodniczo – krajobrazowe, architektura wiejska, stanowią podstawę do rozwoju turystyki. Podjęcie tego typu zadań wpłynie w znacznym stopniu na rozwój wsi, co z kolei może wpłynąć na zwiększenie ilości turystów i tworzenie nowych gospodarstw agroturystycznych. Rozwój turystyczny może w znaczny sposób ograniczyć bezrobocie i marginalizację społeczeństwa. Ograniczeniu wykluczeniu wsi może służyć również aktywizacja społeczno – kulturalna mieszkańców wsi. W celu realizacji powyższych założeń w najbliższym czasie należy podjąć następujące zadania:

- budowa dróg dojazdowych do wsi;
- remont Kościoła Parafialnego;
- budowa nadnarwiańskiej magistrali kanalizacyjnej wraz z oczyszczalnią ścieków;
- budowa przydomowych oczyszczalni ścieków;
- adaptacja centrum wsi;
- budowa chodników dla pieszych;
- rozbudowa sieci wodociągowej;
- remont oświetlenia ulicznego;

## 5. Analiza SWOT

Analiza SWOT jest techniką służącą do porządkowania informacji. W tym wypadku ma ona na celu określenie strategii, kierunków rozwoju oraz sposobów realizacji planu odnowy miejscowości Zambski Kościelne. Analiza ta polega na określeniu mocnych i słabych stron oraz szans i zagrożeń wsi.

Nazwa wywodzi się od pierwszych liter angielskich słów:

- strengths (mocne strony) – wszystko to co stanowi atut, przewagę, zaletę analizowanego obiektu;
- weaknesses (słabe strony) – wszystko to co stanowi słabość, barierę, wadę analizowanego obiektu;
- opportunities (szanse) – wszystko to co stwarza dla analizowanego obiektu szansę korzystnej zmiany;
- threats (zagrożenia) – wszystko to co stwarza dla analizowanego obiektu niebezpieczeństwo zmiany niekorzystnej.

MOCNE STRONY	SŁABE STRONY
<ul style="list-style-type: none"> <li>➤ Położenie miejscowości Zambski Kościelne</li> <li>➤ Atrakcyjne środowisko naturalne oraz walory przyrodniczo – krajobrazowe.</li> <li>➤ Brak uciążliwego przemysłu</li> <li>➤ Aktywność społeczności lokalnej oraz jej zaangażowanie w rozwój miejscowości</li> <li>➤ Sieć wodociągowa</li> <li>➤ Teren atrakcyjny turystyczne – Zabytki</li> <li>➤ Wysoki poziom nauczania w szkole</li> <li>➤ Liczne organizacje społeczne</li> <li>➤ Sprzyjające warunki do rozwoju agroturystyki</li> <li>➤ Organizowanie imprez kulturowych</li> </ul>	<ul style="list-style-type: none"> <li>➤ Brak centrum miejscowości</li> <li>➤ Kościół Parafialny do remontu</li> <li>➤ Brak dobrych dróg gminnych, chodników dla pieszych, i oświetlenia ulicznego</li> <li>➤ Brak infrastruktury turystycznej, miejsc noclegowych oraz bazy żywieniowej</li> <li>➤ Brak sieci kanalizacyjnej</li> <li>➤ Brak placu zabaw dla dzieci</li> <li>➤ Brak Planu Zagospodarowania Przestrzennego</li> <li>➤ Wysokie bezrobocie</li> <li>➤ Brak systemu informacji i promocji wsi</li> <li>➤ Niskie poczucie bezpieczeństwa mieszkańców</li> <li>➤ Zagrożenie powodziowe</li> </ul>



SZANSE	ZAGROZENIA
<ul style="list-style-type: none"> <li>➤ Wykorzystanie walorów przyrodniczych i dziedzictwa kulturalnego</li> <li>➤ Zwiększenie zainteresowania turystyką</li> <li>➤ Zwiększenie atrakcyjności wsi</li> <li>➤ Możliwość uzyskania środków finansowych pochodzących z Unii Europejskiej</li> <li>➤ Wspólne działania na rzecz integracji mieszkańców wioski</li> <li>➤ Zapotrzebowanie w Polsce na usługi turystyczne oparte na naturalnych zasobach przyrodniczych.</li> <li>➤ Zwiększenie atrakcyjności wsi poprzez wzbogacenie jej infrastruktury - kanalizacja</li> </ul>	<ul style="list-style-type: none"> <li>➤ Duża konkurencja w zakresie pozyskiwania środków unijnych</li> <li>➤ Migracja młodzieży do dużych ośrodków związana z edukacją i poszukiwaniem pracy</li> <li>➤ Degradacja środowiska naturalnego</li> <li>➤ Brak skutecznej promocji projektu</li> <li>➤ Niebezpieczeństwo niepełnego wykorzystania szans jakie dają środki pomocowe</li> <li>➤ Niskie nakłady na inwestycje remontowo – modernizacyjne</li> <li>➤ Starzenie się społeczeństwa</li> <li>➤ Pogorszenie się bezpieczeństwa publicznego oraz wzrost patologii społecznych</li> <li>➤ Zmniejszenie się dochodów Gminy i brak środków na inwestycje i zapewnienie wkładu własnego do projektów składanych o dofinansowanie ze źródeł zewnętrznych</li> </ul>

## 6. Zadania priorytetowe

Biorąc pod uwagę fakt, iż mieszkańcy Zambsk Kościelnych chcą dbać o wizerunek swojej wsi, a proponowane zewnętrzne programy pomocowe są niepowtarzalną szansą dla skutecznego podjęcia działania, mieszkańcy podczas zebrania wiejskiego zdecydowali większością głosów o głównych zadaniach inwestycyjnych najbliższych lat.

Największe potrzeby mieszkańców wsi Zambski Kościelne to:

- **Przebudowa drogi gminnej Zambski Kościelne – Tocznabiel;**
- **Remont Kościoła Parafialnego p.w. św. Wojciecha w Zambskach Kościelnych;**
- **Budowa nadnarwiańskiej magistrali kanalizacyjnej wraz z oczyszczalnią ścieków;**
- **Budowa przydomowych oczyszczalni ścieków;**
- **Adaptacja centrum wsi Zambski Kościelne;**
- **Budowa chodników dla pieszych we wsi Zambski Kościelne;**
- **Budowa sieci wodociągowej we wsi Zambski Kościelne;**
- **Remont oświetlenia ulicznego we wsi Zambski Kościelne.**

Plan Odnowy Miejscowości Zambski Kościelne na lata 2010 – 2017

Lp.	Nazwa Projektu	Cel Projektu	Realizator Projektu	Harmonogram Realizacji	Źródło Finansowania	Szacunkowy Koszt Projektu
1	2	3	4	5	6	7
1	Przebudowa drogi gminnej Zambski Kościelne - Toczniabiel	Celem inwestycji będzie poprawa bezpieczeństwa komunikacyjnego miejscowości, poprawa układu komunikacyjnego wsi oraz podwyższenie jakości życia mieszkańców,	Gmina Obrzyte	2010	Budżet Gminy	500 000,00
2	Remont Kościoła Parafialnego p. w. św. Wojciecha w Zambskach Kościelnych	Głównym celem będzie ochrona dziedzictwa kulturalnego oraz przywrócenie świetności zabytkowej świątyni	Parafia	2011 – 2012	Parafia PROW	300 000,00
3	Adaptacja centrum wsi Zambski Kościelne	Celem będzie stworzenie warunków dla rozwoju rekreacji, spędzania wolnego czasu, wzrost atrakcyjności turystycznej wsi	Gmina Obrzyte	2012 – 2013	Budżet Gminy PROW	200 000,00
4	Budowa nadnarwińskiej magistrali kanalizacyjnej wraz z oczyszczalnią ścieków	Inwestycja ma na celu poprawę czystości środowiska naturalnego jak i podnieść standard życia mieszkańców wsi.	Gmina Obrzyte	2013 – 2015	Budżet Gminy Środki pozabudżetowe	4 000 000,00
5	Budowa Przydomowych oczyszczalni ścieków	Inwestycja ma na celu poprawę czystości środowiska naturalnego jak i podnieść standard życia mieszkańców wsi.	Gmina Obrzyte	2013 – 2015	Budżet Gminy Środki pozabudżetowe	150 000,00
6	Budowa chodników dla pieszych we wsi Zambski Kościelne	Celem będzie poprawa stanu bezpieczeństwa pieszych, oraz eliminacja zagrożeń komunikacyjnych	Gmina Obrzyte	2013 – 2017	Budżet Gminy Środki pozabudżetowe	200 000,00

Zambski Kościelne, październik 2010

AS

Plan Odnowy Miejscowości Zambski Kościelne na lata 2010 – 2017

Lp.	Nazwa Projektu	Cel Projektu	Realizator Projektu	Harmonogram Realizacji	Źródło Finansowania	Szacunkowy Koszt Projektu
1	2	3	4	5	6	7
	Budowa sieci wodociągowej we wsi Zambski Kościelne	Celem będzie stworzenie warunków dla rozwoju rekreacji, oraz poprawa warunków życia na wsi	Gmina Obrzyte	2014	Budżet Gminy Środki pozabudżetowe	400 000,00
	Remont oświetlenia ulicznego we wsi Zambski Kościelne	Celem inwestycji będzie poprawa jakości życia na wsi	Gmina Obrzyte	2014 – 2016	Budżet Gminy Środki pozabudżetowe	100 000,00

Tabela Nr 1 Zadania priorytetowe

PRZEWODNICZĄCY  
RADY GMINY  
*[Podpis]*  
Zastępca Burmistrza