

WYKAZ ZABYTKÓW NIERUCHOMYCH

Lp.	ADRES	NUMER EWIDENCYJNY KARTY	OBIEKT	DATOWANIE
1	Obryte 93	1	Kościół parafialny św. Trójcy	1851r.
2	Obryte115	2	Cmentarz	1 poł. XIX w.
3	Sadykierz 57	3	Dzwonnica i najbliższe otoczenie w promieniu 50 m od miejsca po spalonym kościele	ok.1812 r.
4	Sokołowo Włociańskie 57	4	Kościół Parafialny p.w. Niepokalanego Poczęcia NMP	1682r.
5	Sokołowo Włociańskie 57	5	Dzwonnica przy kościele parafialnym	1 poł. XIX w.
6	Sokołowo Włociańskie 57	6	Cmentarz przykościelny	bd.
7	Sokołowo Włociańskie	7	Mogiła zbiorowa Powstańców	1863 r.
8	Sokołowo Włociańskie 63	8	Kapliczka (przeniesiona z dawnego parku podworskiego oraz zmieniona podstawa	ok. XIX w.
9	Sokołowo Włociańskie	9	Cmentarz rz.-kat. grzebalny	ok. XIX w.
10	Zambski Kościelne 85	10	Kościół parafialny p. w. św. Wojciecha	1896-1900
11	Zambski Kościelne 86	11	Cmentarz parafialny rzym.-kat	bd.
12	Gródek Rządowy	12	Krzyż przydrożny	1894 r.
13	Zambski Kościelne 7	13	Dom	pocz. XX w.
14	Mokrus	14	Krzyż przydrożny	k. XIX w.
15	Skłudy	15	Park Podworski	k. XIX w.
16	Gródek Rządowy	16	Dom	l. 20-te XX w.
17	Gródek Rządowy	17	Dom	ok. 1890
18	Gródek Rządowy	18	Dom	pocz. XX w.
19	Psary	19	Dom	1920 r.
20	Obryte	20	Chata kurpiowska	ok. 1915 r.
21	Sadykierz	21	Dom	1920 r.
22	Obryte	22	Dom (dawna karczma)	pocz. XIX w.
23	Zambski Kościelne	23	Krzyż przydrożny	1908 r.
24	Obryte	24	Budynek drewniany na starej części cmentarza parafialnego	pocz.XX w.

GEZ

KARTA ADRESOWA ZABYTKU NIERUCHOMEGO

1/2017

1. Nazwa
Kościół parafialny św. Trójcy

2. Czas powstania
1851 r.

8. Fotografia z opisem wskazującym orientację albo mapa z zaznaczonym stanowiskiem archeologicznym



3. Miejscowość
Obryte

4. Adres
Obryte 93
07 - 215 Obryte
działka nr 157

5. Przynależność administracyjna

województwo mazowieckie

powiat pułtuski

gmina Obryte

6. Formy ochrony
A- 345 z dn. 07. 04. 1998

7. Opracowanie karty (autor, data i podpis)
Jolanta Ostaszewska
04.10.2017 r.

Urząd Gminy w Obrytem
07-215 Obryte
pow. pułtuski
tel. /fax 10-29 741 10 04


KARTA ADRESOWA ZABYTKU NIEMUCHOMEGO 2/2017

GEZ

1. Nazwa
cmentarz

2. Czas powstania
I połowa XIX wieku

8. Fotografia z opisem wskazującym orientację albo mapa z zaznaczonym stanowiskiem archeologicznym



3. Miejscowość
Obryte

4. Adres
Obryte 115
07 - 215 Obryte
działka nr 583

5. Przynależność administracyjna

województwo mazowieckie

powiat pułtuski

gmina Obryte

6. Formy ochrony
stara część cmentarza A- 344 z dn. 30. 01. 1986 r.

7. Opracowanie karty (autor, data i podpis)
Jolanta Ostaszewska
04.10.2017 r.

Urząd Gminy w Obrytem
07-215 Obryte
pow. pułtuski
tel. /fax /0250 741 104

GEZ

KARTA ADRESOWA ZABYTKU NIERUCHOMEGO

3/2017

1. Nazwa

Dzwonnica i najbliższe otoczenie w promieniu 50 m od miejsca po spalonym kościele

2. Czas powstania

ok. 1812 r.

8. Fotografia z opisem wskazującym orientację albo mapa z zaznaczonym stanowiskiem archeologicznym



3. Miejscowość
Sadykierz

4. Adres
Sadykierz 57
07 - 215 Obryte
działka nr 516

5. Przynależność administracyjna

województwo mazowieckie

powiat pułtuski

gmina Obryte

6. Formy ochrony
A- 341 z dn. 02. 04. 1962 r.

7. Opracowanie karty (autor, data i podpis)
Jolanta Ostaszewska
04.10.2017 r.

Urząd Gminy w Obrytach
07-215 Obryte
pow. pułtuski
tel./fax 70-39 741 10 04

KARTA ADRESOWA ZABYTKU NIERUCHOMEGO

4/2017

GEZ

1. Nazwa

Kościół Parafialny p. w. Niepokalanego Poczęcia NMP

2. Czas powstania

1682 r.

8. Fotografia z opisem wskazującym orientację albo mapa z zaznaczonym stanowiskiem archeologicznym



3. Miejscowość
Sokołowo Włościańskie

4. Adres
Sokołowo Włościańskie 57
07 - 215 Obrzyce
działka 1056

5. Przynależność administracyjna

województwo mazowieckie

powiat pułtuski

gmina Obrzyce

6. Formy ochrony
A- 340 z dn. 10. 07. 1956 r.

7. Opracowanie karty (autor, data i podpis)
Jolanta Ostaszewska
04.10.2017 r.

Urząd Gminy w Obrzycach
07-215 Obrzyce
pow. pułtuski
tel. /fax /0-20 741 10 04

KARTA ADRESOWA ZABYTKU NIERUCHOMEGO

5/2017

GEZ

1. Nazwa

Dzwonnica przy kościele parafialnym w Sokołowie Włościańskim

2. Czas powstania
I połowa XIX w.

8. Fotografia z opisem wskazującym orientację albo mapa z zaznaczonym stanowiskiem archeologicznym



3. Miejscowość
Sokołowo Włościańskie

4. Adres
Sokołowo Włościańskie
07 - 215 Obrzye
działka nr 1056

5. Przynależność administracyjna

województwo mazowieckie

powiat pułtuski

gmina Obrzye

6. Formy ochrony
A-340 z dn. 10. 07. 1956 r.

7. Opracowanie karty (autor, data i podpis)
Jolanta Ostaszewska
04.10.2017 r.

Urząd Gminy w Obrzyem
07-215 Obrzye
pow. pułtuski
tel. / fax / 0. 20 741 10 04

GEZ

KARTA ADRESOWA ZABYTKU NIERUCHOMEGO

6/2017

1. Nazwa
Cmentarz przykościelny

2. Czas powstania
bd.

8. Fotografia z opisem wskazującym orientację albo mapa z zaznaczonym stanowiskiem archeologicznym



3. Miejscowość
Sokołowo Włociańskie

4. Adres
Sokołowo Włociańskie 57
07 - 215 Obrzyte

5. Przynależność administracyjna

województwo mazowieckie

powiat pułtuski

gmina Obrzyte

6. Formy ochrony
otoczenie kościoła w promieniu 100 m
A – 340 z dn. 10. 07. 1956 r.

7. Opracowanie karty (autor, data i podpis)
Jolanta Ostaszewska
04.10.2017 r.

Urząd Gminy w Obrzytach
07-215 Obrzyte
pow. pułtuski
tel. /fax /0-90 721 11 04

KARTA ADRESOWA ZABYTKU NIERUCHOMEGO 7/2017

GEZ

1. Nazwa
Mogila zbiorowa Powstańców

2. Czas powstania
1863 r.

8. Fotografia z opisem wskazującym orientację albo mapa z zaznaczonym stanowiskiem archeologicznym



3. Miejscowość
Sokołowo Włościańskie

4. Adres
Sokołowo Włościańskie
07 - 215 Obrzyte
obok działki nr 754

5. Przynależność administracyjna

województwo mazowieckie

powiat pułtuski

gmina Obrzyte

6. Formy ochrony
włączony do wojewódzkiej ewidencji zabytków

7. Opracowanie karty (autor, data i podpis)
Jolanta Ostaszewska
04.10.2017 r.

Urząd Gminy w Obrzytcach
07-215 Obrzyte
pow. pułtuski
tel. /fax 20 550 71 11 10 07

KARTA ADRESOWA ZABYTKU NIERUCHOMEGO

8/2017

3. Miejscowość
Sokołowo Włościańskie

1. Nazwa

Kapliczka (przeniesiona z dawnego parku podworskiego oraz zmieniona podstawa)

2. Czas powstania
k. XIX w.

8. Fotografia z opisem wskazującym orientację albo mapa z zaznaczonym stanowiskiem archeologicznym



4. Adres
Sokołowo Włościańskie 63
07 - 215 Obryte

5. Przynależność administracyjna

województwo mazowieckie

powiat pułtuski

gmina Obryte

6. Formy ochrony
planowany do włączenia

7. Opracowanie karty (autor, data i podpis)
Jolanta Ostaszewska
04.10.2017 r.

Urząd Gminy w Obrytce
07-215 Obryte
pow. pułtuski
tel. /fax /0-20 741 10 04

KARTA ADRESOWA ZABYTKU NIERUCHOMEGO

9/2017

GEZ

1. Nazwa

Cmentarz rz – kat. grzebalny

2. Czas powstania
k.XIX w.

8. Fotografia z opisem wskazującym orientację albo mapa z zaznaczonym stanowiskiem archeologicznym



3. Miejscowość
Sokołowo Włościańskie

4. Adres
Sokołowo Włościańskie
07 - 215 Obryte
działka nr 1061

5. Przynależność administracyjna

województwo mazowieckie

powiat pułtuski

gmina Obryte

6. Formy ochrony
planowany do włączenia

7. Opracowanie karty (autor, data i podpis)
Jolanta Ostaszewska
04.10.2017 r.

Urząd Gminy w Obrytem
07-215 Obryte
pow. pułtuski
tel./fax 70-39 74 10 04

KARTA ADRESOWA ZABYTKU NIERUCHOMEGO

GEZ

10/2017

1. Nazwa
Kościół parafialny pw. św. Wojciecha

2. Czas powstania
1896 – 1900 r.

8. Fotografia z opisem wskazującym orientację albo mapa z zaznaczonym stanowiskiem archeologicznym



3. Miejscowość
Zambrów Kościelne

4. Adres
Zambrów Kościelne 85
07 - 215 Obrzye
działka nr 694

5. Przynależność administracyjna

województwo mazowieckie

powiat pułtuski

gmina Obrzye

6. Formy ochrony
A – 342 z dn. 02. 02. 1982 r.,
wiążony do WEZ

7. Opracowanie karty (autor, data i podpis)
Jolanta Ostaszewska
04.10.2017 r.

Urząd Gminy w Obrzytach
07-215 Obrzye
pow. pułtuski
tel. / fax 70-30 7 41 10 04

GEZ

KARTA ADRESOWA ZABYTKU NIERUCHOMEGO

11/2017

1. Nazwa

Cmentarz parafialny rzym. - kat

2. Czas powstania

bd.

8. Fotografia z opisem wskazującym orientację albo mapa z zaznaczonym stanowiskiem archeologicznym



3. Miejscowość
Zambski Kościelne

4. Adres
Zambski Kościelne 86
07 - 215 Obryte
działka nr 692

5. Przynależność administracyjna

województwo mazowieckie

powiat pułtuski

gmina Obryte

6. Formy ochrony
A - 343 z dn. 30. 01. 1986 r.
najstarsza część cmentarza

7. Opracowanie karty (autor, data i podpis)
Jolanta Ostaszewska
04.10.2017 r.

Urząd Gminy w Obrytcach
07-315 Obryte
pow. pułtuski
tel. /fax /0-90 741 11 04

KARTA ADRESOWA ZABYTKU NIERUCHOMEGO

12/2017

GEZ

1. Nazwa
Krzyż przydrożny

2. Czas powstania
1894 r.

8. Fotografia z opisem wskazującym orientację albo mapa z zaznaczonym stanowiskiem archeologicznym



3. Miejscowość
Gródek Rządowy

4. Adres
Gródek Rządowy
07 - 215 Obrzyte
obok działki nr 3/2

5. Przynależność administracyjna

województwo mazowieckie

powiat pultuski

gmina Obrzyte

6. Formy ochrony
planowany do włączenia

7. Opracowanie karty (autor, data i podpis)
Jolanta Ostaszewska
04.10.2017 r.

Urząd Gminy w Obrzytem
07-215 Obrzyte
pow. pultuski
tel. /fax 26 660 10 04

KARTA ADRESOWA ZABYTKU NIERUCHOMEGO

13/2017

GEZ

1. Nazwa
Dom

2. Czas powstania
pocz. XX w.

3. Miejscowość
Zambski Kościelne

8. Fotografia z opisem wskazującym orientację albo mapa z zaznaczonym stanowiskiem archeologicznym



4. Adres
Zambski Kościelne 7
07 - 215 Obrzyte

5. Przynależność administracyjna

województwo mazowieckie

powiat pułtuski

gmina Obrzyte

6. Formy ochrony
planowany do włączenia

7. Opracowanie karty (autor, data i podpis)
Jolanta Ostaszewska
04.10.2017 r.

Urząd Gminy w Obrzytach
07-215 Obrzyte
pow. pułtuski
tel. /fax /0-99 741 10 04

GEZ

KARTA ADRESOWA ZABYTKU NIERUCHOMEGO

14/2017

1. Nazwa

Krzyż przydrożny

2. Czas powstania

k. XIX w.

8. Fotografia z opisem wskazującym orientację albo mapa z zaznaczonym stanowiskiem archeologicznym



3. Miejscowość
Mokrus

4. Adres

Mokrus
07 - 215 Obryte
obok działki 34

5. Przynależność administracyjna

województwo mazowieckie

powiat pultuski

gmina Obryte

6. Formy ochrony
Planowany do włączenia

7. Opracowanie karty (autor, data i podpis)

Jolanta Ostaszewska

04.10.2017 r.

Urząd Gminy w Obrytem

07-215 Obryte

pow. pultuski

tel. / fax /0-90 741 11 04

KARTA ADRESOWA ZABYTKU NIERUCHOMEGO

15/2017

GEZ

1. Nazwa
Park Podworski

2. Czas powstania
k. XIX w.

8. Fotografia z opisem wskazującym orientację albo mapa z zaznaczonym stanowiskiem archeologicznym



3. Miejscowość
Skłudy

4. Adres
Skłudy 2
07 - 215 Obryte

5. Przynależność administracyjna

województwo mazowieckie

powiat pultuski

gmina Obryte

6. Formy ochrony
włączony do Wojewódzkiej Ewidencji Zabytków

7. Opracowanie karty (autor, data i podpis)
Jolanta Ostaszewska
04.10.2017 r.

Urząd Gminy w Obrytach
07-215 Obryte
pow. pultuski
tel. / fax 70-39 741 10 04

GEZ

KARTA ADRESOWA ZABYTKU NIERUCHOMEGO

16/2017

1. Nazwa
Dom

2. Czas powstania
I. 20-te XX w.

3. Miejscowość
Gródek Rządowy

8. Fotografia z opisem wskazującym orientację albo mapa z zaznaczonym stanowiskiem archeologicznym



4. Adres
Gródek Rządowy 68
07 - 215 Obryte

5. Przynależność administracyjna

województwo mazowieckie

powiat pułtuski

gmina Obryte

6. Formy ochrony
włączony do Wojewódzkiej Ewidencji Zabytków

7. Opracowanie karty (autor, data i podpis)
Jolanta Ostaszewska
04.10.2017 r.

Urząd Gminy w Obrytch
07-215 Obryte
pow. pułtuski
tel./fax. 40-397 41 10 04

GEZ

KARTA ADRESOWA ZABYTKU NIERUCHOMEGO 17/2017

1. Nazwa
Dom

2. Czas powstania
ok. 1890 r.

8. Fotografia z opisem wskazującym orientację albo mapa z zaznaczonym stanowiskiem archeologicznym



3. Miejscowość
Gródek Rządowy

4. Adres
Gródek Rządowy 67
07 - 215 Obryte

5. Przynależność administracyjna

województwo mazowieckie

powiat pułtuski

gmina Obryte

6. Formy ochrony
planowany do włączenia

7. Opracowanie karty (autor, data i podpis)
Jolanta Ostaszewska
04.10.2017 r.

Urząd Gminy w Obrytach
07-215 Obryte
pow. pułtuski
tel. /fax /0-29 741 10 04

KARTA ADRESOWA ZABYTKU NIERUCHOMEGO 18/2017

GEZ

1. Nazwa
Dwór

2. Czas powstania
pocz. XX w.

8. Fotografia z opisem wskazującym orientację albo mapa z zaznaczonym stanowiskiem archeologicznym



3. Miejscowość
Gródek Rządowy

4. Adres
Gródek Rządowy 77
07 - 215 Obryte

5. Przynależność administracyjna

województwo mazowieckie

powiat pułtuski

gmina Obryte

6. Formy ochrony
Planowany do włączenia

7. Opracowanie karty (autor, data i podpis)
Jolanta Ostaszewska
04.10.2017 r.

Urząd Gminy w Obrytem
07-215 Obryte
pow. pułtuski
tel. /fax /0-200 741 1004

GEZ

KARTA ADRESOWA ZABYTKU NIERUCHOMEGO 19/2017

1. Nazwa
Dom

2. Czas powstania
1920 r.

8. Fotografia z opisem wskazującym orientację albo mapa z zaznaczonym stanowiskiem archeologicznym



3. Miejscowość
Psary

4. Adres
Psary 90
07 - 215 Obryte

5. Przynależność administracyjna

województwo mazowieckie

powiat pultuski

gmina Obryte

6. Formy ochrony
Planowany do włączenia

7. Opracowanie karty (autor, data i podpis)
Jolanta Ostaszewska
04.10.2017 r.

Urząd Gminy w Obrytem
07-215 Obryte
pow. pultuski
tel. / fax /0-20 741 10 04

KARTA ADRESOWA ZABYTKU NIERUCHOMEGO 20/2017

GEZ

1. Nazwa
Dawna Chata kurpiowska teraz
Dom mieszkalny

2. Czas powstania
ok. 1915 r.

8. Fotografia z opisem wskazującym orientację albo mapa z zaznaczonym stanowiskiem archeologicznym



3. Miejscowość
Obryte

4. Adres
Obryte 37
07 - 215 Obryte

5. Przynależność administracyjna

województwo mazowieckie

powiat pultuski

gmina Obryte

6. Formy ochrony
Planowany do włączenia

7. Opracowanie karty (autor, data i podpis)
Jolanta Ostaszewska
04.10.2017 r.

Urząd Gminy w Obrytem
07-215 Obryte
pow. pultuski
tel./fax /0-29 741 10 04

GEZ

KARTA ADRESOWA ZABYTKU NIERUCHOMEGO

21/2017

1. Nazwa
Dwór

2. Czas powstania
1920 r.

8. Fotografia z opisem wskazującym orientację albo mapa z zaznaczonym stanowiskiem archeologicznym



3. Miejscowość
Sadykierz

4. Adres
Sadykierz 45
07 - 215 Obryte

5. Przynależność administracyjna

województwo mazowieckie

powiat pułtuski

gmina Obryte

6. Formy ochrony
Planowany do włączenia.

7. Opracowanie karty (autor, data i podpis)
Jolanta Ostaszewska
04.10.2017 r.

Urząd Gminy w Obrytom
07-215 Obryte
pow. pułtuski
tel. /fax 70-299 741 10 04

KARTA ADRESOWA ZABYTKU NIERUCHOMEGO

22/2017

GEZ

1. Nazwa
Dom (dawna karczma)

2. Czas powstania
pocz. XIX w.

8. Fotografia z opisem wskazującym orientację albo mapa z zaznaczonym stanowiskiem archeologicznym



3. Miejscowość
Obryte

4. Adres
Obryte 94
07 - 215 Obryte

5. Przynależność administracyjna

województwo mazowieckie

powiat pułtowski

gmina Obryte

6. Formy ochrony
Planowany do włączenia.

7. Opracowanie karty (autor, data i podpis)
Jolanta Ostaszewska
04.10.2017 r.

Urząd Gminy w Obrytem
07-215 Obryte
pow. pułtowski
tel. /fax /0-20 741 10 04

GEZ

KARTA ADRESOWA ZABYTKU NIERUCHOMEGO

23/2017

1. Nazwa
Krzyż przydrożny

2. Czas powstania
1908 r.

8. Fotografia z opisem wskazującym orientację albo mapa z zaznaczonym stanowiskiem archeologicznym



3. Miejscowość
Zambski Kościelne

4. Adres
Zambski Kościelne 80
07 - 215 Obrzyte

5. Przynależność administracyjna

województwo mazowieckie


powiat pułtuski

gmina Obrzyte


6. Formy ochrony
planowany do włączenia

7. Opracowanie karty (autor, data i podpis)
Jolanta Ostaszewska
04.10.2017 r.

Urząd Gminy w Obrzytach
07-215 Obrzyte
pow. pułtuski
tel. /fax /0-20 741 10 04

<p>GEZ</p>	<p>KARTA ADRESOWA ZABYTKU NIERUCHOMEGO 24/2018</p>		<p>3. Miejscowość Obryte</p>
<p>1. Nazwa Budynek drewniany</p>	<p>2. Czas powstania pocz. XX w</p>	<p>9. Fotografia z opisem wskazującym orientację albo mapa z zaznaczonym stanowiskiem archeologicznym</p> 	
<p>4. Adres Obryte, 115 07 - 215 Obryte Stara część cmentarza parafialnego rzymsko- katolickiego</p>		<p>5. Przynależność administracyjna</p> <p>województwo mazowieckie</p> <p>powiat pułtuski</p> <p>gmina Obryte</p>	
<p>7. Formy ochrony planowany do włączenia</p>		<p>7. Opracowanie karty (autor, data i podpis) Jolanta Ostaszewska 12.06.2018 r.</p>	

Urząd Gminy w Obrytem
07-215 Obryte
pow. pułtuski
tel. /fax /0-29 741 10 04

<p>GEZ</p>	<p align="center">KARTA ADRESOWA ZABYTKU NIERUCHOMEGO 24/2018</p>		<p>3. Miejscowość Obryte</p>
<p>1. Nazwa Budynek drewniany</p>	<p>2. Czas powstania pocz. XX w</p>	<p>9. Fotografia z opisem wskazującym orientację albo mapa z zaznaczonym stanowiskiem archeologicznym</p> 	
<p>4. Adres Obryte 115 07 - 215 Obryte Stara część cmentarza parafialnego rzymsko- katolickiego</p>		<p>5. Przynależność administracyjna</p> <p>województwo mazowieckie</p> <p>powiat pułtuski</p> <p>gmina Obryte</p>	
<p>7. Formy ochrony planowany do włączenia</p>		<p>7. Opracowanie karty (autor, data i podpis) Jolanta Ostaszewska 12.06.2018 r.</p>	

Urząd Gminy w Obrytach
07-215 Obryte
pow. pułtuski
tel. /fax /0-29 741 10 04

KARTA ADRESOWA ZABYTKU NIERUCHOMEGO

24/2018

1. Nazwa
Budynek drewniany

2. Czas powstania
pocz. XX w

9. Fotografia z opisem wskazującym orientację albo mapa z zaznaczonym stanowiskiem archeologicznym



3. Miejscowość
Obryte

4. Adres
Obryte 115
07 - 215 Obryte

5. Przynależność administracyjna

województwo mazowieckie


powiat pułtuski

gmina Obryte

7. Formy ochrony
planowany do włączenia

7. Opracowanie karty (autor, data i podpis)
Jolanta Ostaszewska
12.06.2018 r.

Urząd Gminy w Obrytcach
07-215 Obryte
pow. pułtuski
tel. / fax / 0-29 741 10 04

<p>GEZ</p>	<p>KARTA ADRESOWA ZABYTKU NIERUCHOMEGO 24/2018</p>		<p>3. Miejscowość Obryte</p>
<p>1. Nazwa Budynek drewniany</p>	<p>2. Czas powstania pocz. XX w</p>	<p>9. Fotografia z opisem wskazującym orientację albo mapa z zaznaczonym stanowiskiem archeologicznym</p> 	
<p>4. Adres Obryte 115 07 - 215 Obryte</p>		<p>5. Przynależność administracyjna</p> <p>województwo mazowieckie</p> <p>powiat pułtuski</p> <p>gmina Obryte</p>	
<p>7. Formy ochrony planowany do włączenia</p>		<p>7. Opracowanie karty (autor, data i podpis) Jolanta Ostaszewska 12.06.2018 r.</p> <p>Urząd Gminy w Obrytch 07-215 Obryte pow. pułtuski tel. /fax /0-29741 1004</p>	