

UCHWAŁA NR XI/94/2019
RADY GMINY LUBISZYN

z dnia 28 listopada 2019 r.

w sprawie zmiany uchwały dotyczącej przystąpienia do sporządzenia miejscowego planu zagospodarowania przestrzennego w gminie Lubiszyn – obręby Baczyna, Lubno, Wysoka

Na podstawie art. 18 ust. 2 pkt 5 ustawy z dnia 8 marca 1990 o samorządzie gminnym (t.j. Dz. U. 2019 poz. 506 z późn. zm.) oraz art. 14 ust. 1-5 i 8; art. 16 ust. 1, jak także art. 27 ustawy z dnia 27 marca 2003 r. o planowaniu i zagospodarowaniu przestrzennym (t.j. Dz. U. 2018 poz. 1945 z późn. zm.) **uchwala się, co następuje:**

§ 1. W uchwale Nr VI/48/2019 Rady Gminy Lubiszyn z dnia 23 maja 2019 r. w sprawie przystąpienia do sporządzenia miejscowego planu zagospodarowania przestrzennego w gminie Lubiszyn obręby Baczyna, Lubno, Wysoka, dokonuje się zmiany załącznika graficznego, który otrzymuje kształt jak do niniejszej uchwały.


§ 2. Wykonanie niniejszej uchwały powierza się Wójtowi Gminy Lubiszyn.

§ 3. Uchwała wchodzi w życie z dniem jej podjęcia.

Przewodniczący Rady Gminy

Wojciech Krzysztof Zwieruho

ZAŁĄCZNIK NR 1 DO UCHWAŁY NR XI/94/2019
RADY GMINY LUBISZYN Z DNIA 28 LISTOPADA 2019 r.



SKALA 1:5000

== GRANICE OBSZARU OBJĘTEGO PLANEM

--- GRANICE GMIN

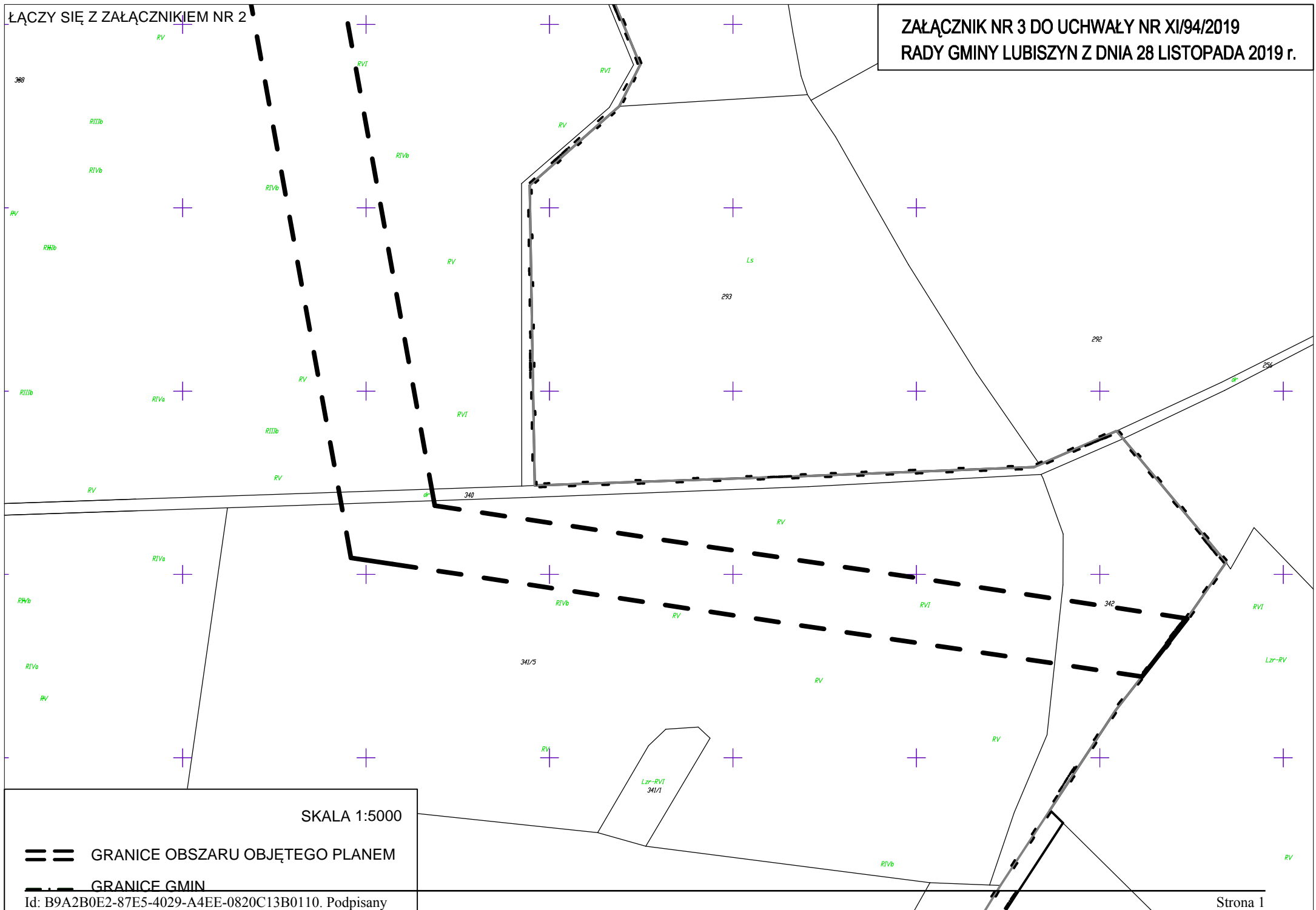
Id: B9A2B0E2-87E5-4029-A4EE-0820C13B0110. Podpisany

ŁĄCZY SIĘ Z ZAŁĄCZNIKIEM NR 2

Strona 1

ŁĄCZY SIĘ Z ZAŁĄCZNIKIEM NR 2

ZAŁĄCZNIK NR 3 DO UCHWAŁY NR XI/94/2019
RADY GMINY LUBISZYN Z DNIA 28 LISTOPADA 2019 r.



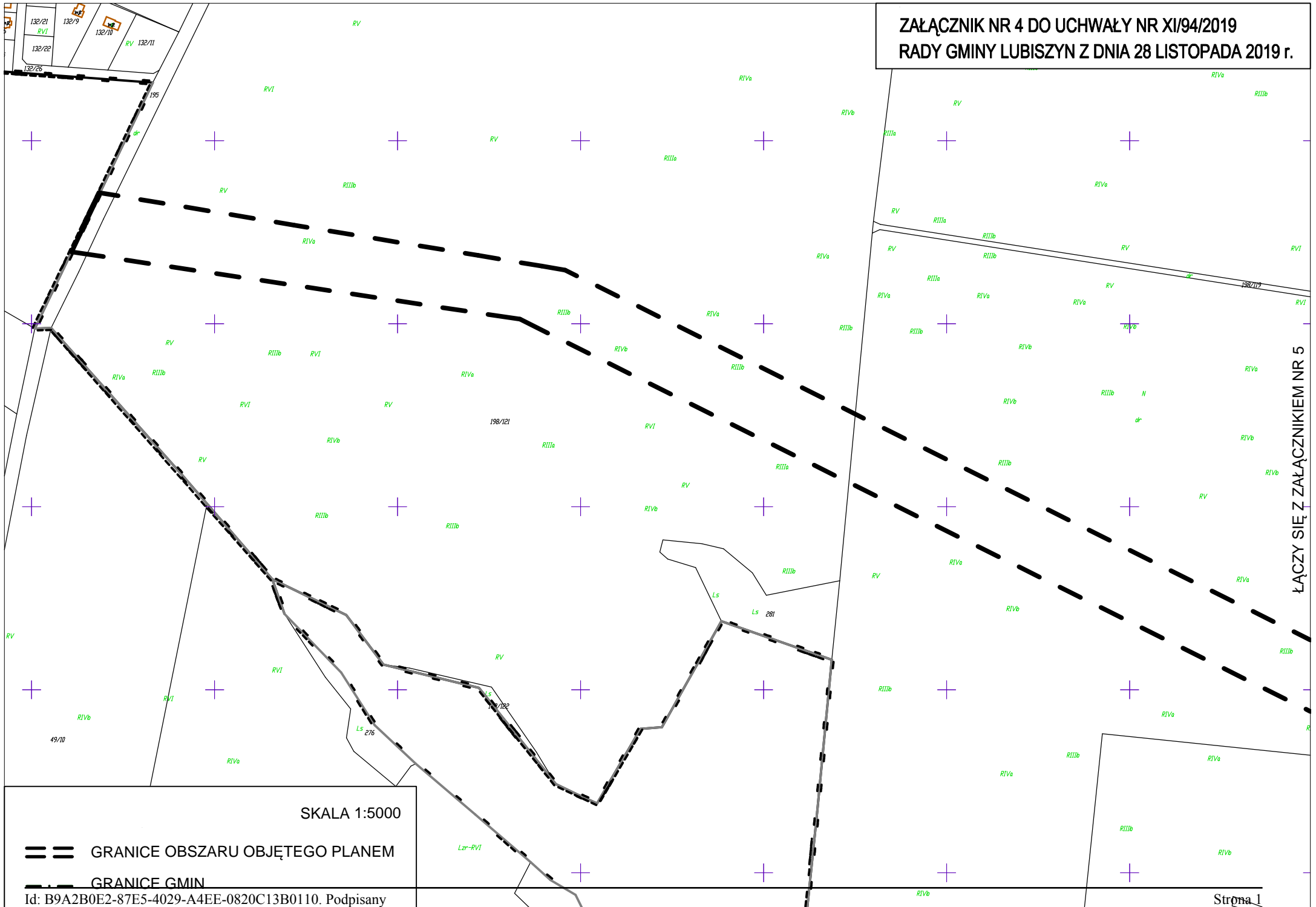
SKALA 1:5000

== GRANICE OBSZARU OBJĘTEGO PLANEM

— GRANICE GMIN

Id: B9A2B0E2-87E5-4029-A4EE-0820C13B0110. Podpisany

ZAŁĄCZNIK NR 4 DO UCHWAŁY NR XI/94/2019
RADY GMINY LUBISZYN Z DNIA 28 LISTOPADA 2019 r.



SKALA 1:5000

== GRANICE OBSZARU OBJĘTEGO PLANEM

--- GRANICE GMIN

Id: B9A2B0E2-87E5-4029-A4EE-0820C13B0110. Podpisany

LĄCZY SIĘ Z ZAŁĄCZNIKIEM NR 5

Uzasadnienie

Zmiana obecnie obowiązującej uchwały Nr VI/48/2019 Rady Gminy Lubiszyn z dnia 23 maja 2019 r. w sprawie przystąpienia do sporządzenia miejscowego planu zagospodarowania przestrzennego w gminie Lubiszyn – obręby Baczyna, Lubno, Wysoka miała na celu niezbędną korektę dotychczas obowiązującego załącznika graficznego ze względu na konieczność uwzględnienia zmodyfikowanego przebiegu linii elektroenergetycznych wysokiego napięcia.