

TEMAT OPRACOWANIA:

**PROJEKT STAŁEJ ORGANIZACJI RUCHU
PRZEBUDOWA DROGI GMINNEJ NR 002817F
W MIEJSCOWOŚCI TARNÓW, GMINA LUBISZYN**

INWESTOR:

**GMINA LUBISZYN
PL. JEDNOŚCI ROBOTNICZEJ 1, 66-433 LUBISZYN**

ADRES BUDOWY:

**GMINA LUBISZYN, JEDNOSTKA EWIDENCYJNA 080105_2
LUBISZYN, OBRĘB 0015 TARNÓW, dz. nr 499/3, 505**

KATEGORIA OBIEKTU:

XXV

BRANŻA:

DROGOWA

PROJEKTANT:

MACIEJ CZECHOWSKI

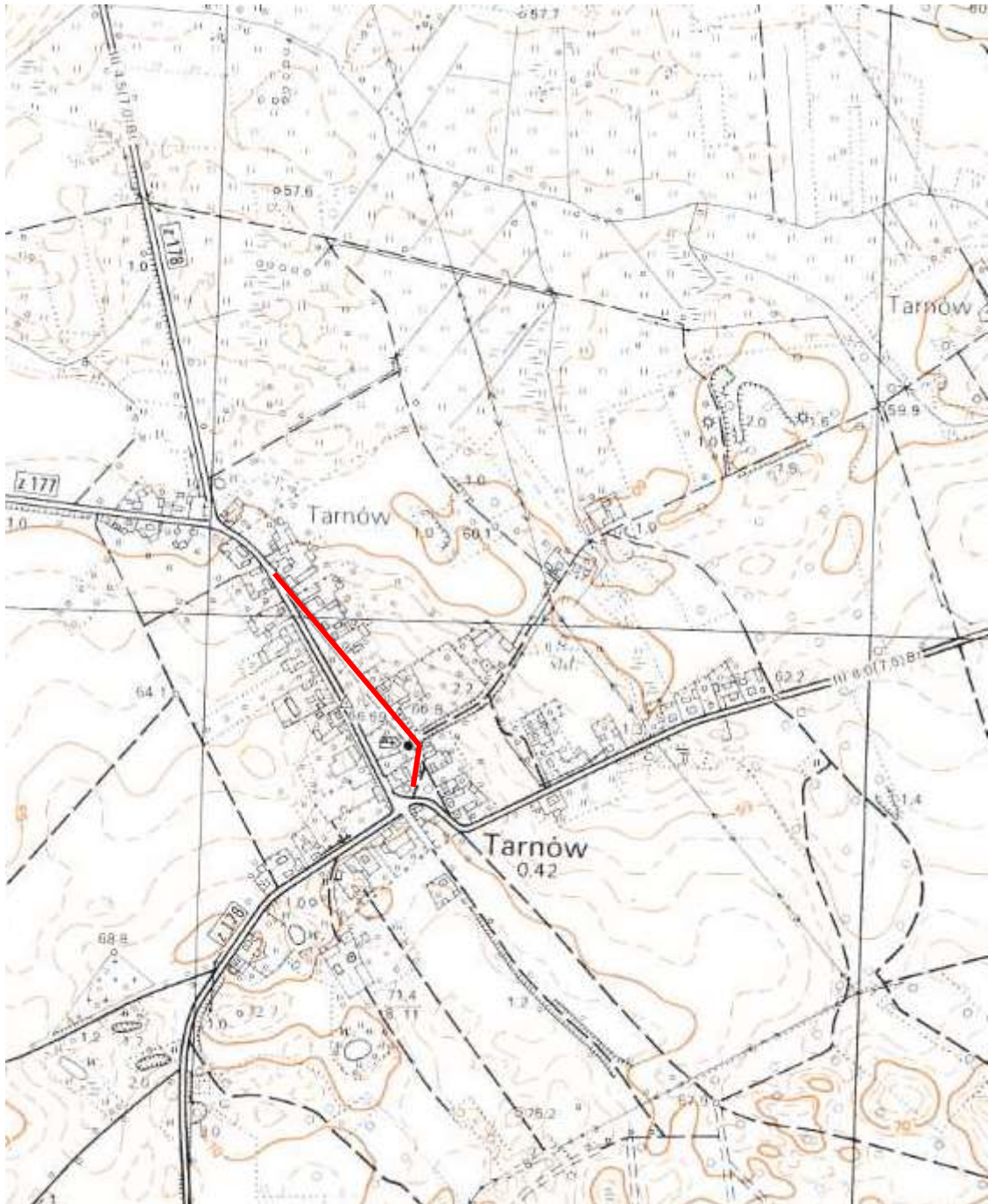
PODPIS:

WŁAŚCICIEL FIRMY:

PAULINA KUKLA

PODPIS:

DATA OPRACOWANIA: GDYNIA, MARZEC 2018



Zakres opracowania —

ORIENTACJA

Przebudowa drogi gminnej nr 002817F w miejscowości Tarnów

Skala 1:10 000

Opis do projektu stałej organizacji ruchu

OBIEKT:	Przebudowa drogi gminnej nr 002817F w miejscowości Tarnów, gmina Lubiszyn
ADRES INWESTYCJI:	Gmina Lubiszyn, jednostka ewidencyjna 080105_2 Lubiszyn, obręb 0015 Tarnów, dz. nr 499/3, 505
INWESTOR:	Gmina Lubiszyn, pl. Jedności Robotniczej 1, 66-433 Lubiszyn
BRANŻA:	Drogowa

1. Podstawa opracowania:

- Rozporządzenie Ministra Infrastruktury z dnia 3 lipca 2003r. w sprawie szczegółowych warunków technicznych dla znaków i sygnałów drogowych oraz urządzeń bezpieczeństwa ruchu drogowego i warunków ich umieszczania na drogach (Dz.U. 2003 nr 220 poz. 2181 z późn. zm)
- Rozporządzenie Ministra Infrastruktury z dnia 23 września 2003 r. w sprawie szczegółowych warunków zarządzania ruchem na drogach oraz wykonywania nadzoru nad tym zarządzaniem (Dz. U. 2003 nr 177 poz. 1729) oraz Rozporządzenie Ministra Infrastruktury i Budownictwa z dnia 18 lutego 2016r. zmieniające rozporządzenie w sprawie szczegółowych warunków zarządzania ruchem na drogach oraz wykonywania nadzoru nad tym zarządzaniem (Dz. U. z 2016r., poz.314)
- Rozporządzenie Ministrów Infrastruktury oraz Spraw Wewnętrznych i Administracji z dnia 31 lipca 2002 r. w sprawie znaków i sygnałów drogowych (Dz.U. 2002 nr 170 poz.1393 z późn. zm)
- Ustawa z dnia 20 czerwca 1997r. Prawo o ruchu drogowym (Dz.U. 2017 poz. 128)
- Ustawa z dnia 21 marca 1985 r. o drogach publicznych (Dz. U. 2016 poz. 1440)
- Inwentaryzacja istniejącego oznakowania i układu drogowego wykonana dla potrzeb niniejszego opracowania

2. Zakres opracowania:

Opracowanie swym zakresem obejmuje projektowane oznakowanie pionowe i poziome w ramach inwestycji realizowanej przez Gminę Lubiszyn- **Przebudowa drogi gminnej nr 002817F w miejscowości Tarnów, gmina Lubiszyn.**

3. Stan istniejący:

Droga gminna, klasy D

Obecnie w miejscu projektowanej przebudowy znajduje się droga o nawierzchni utwardzonej nieulepszonej z kruszywa niesklasyfikowanego. W/w odcinek drogi jest w złym stanie technicznym, posiada zdeformowaną nawierzchnię, na której występują wyboje. Droga służy do obsługi komunikacyjnej terenów zabudowy mieszkaniowej, które zlokalizowane są w sąsiedztwie drogi. Inwestycja nie zmieni jej funkcji, a spowoduje przede wszystkim poprawę komfortu jazdy oraz poprawni bezpieczeństwo. Występuje małe natężenie ruchu kołowego i pieszego.

Droga gminna 002817F łączy się z drogą wojewódzką nr 130 (oznakowanie skrzyżowania z DW nr 130 objęte odrębnym opracowaniem).

Zakres prac w ramach inwestycji obejmuje:

- wytycznie projektowanych prac w terenie
- wykonanie robót ziemnych
- montaż rur osłonowych Arota
- wykonanie konstrukcji i nawierzchni drogi oraz zjazdów (nawierzchnia asfaltowa)
- ułożenie ścieku oraz odwodnienia liniowego
- wykonanie konstrukcji i nawierzchni chodnika (nawierzchnia z kostki betonowej)
- wykonanie poboczy oraz wyrównania z kruszywa
- ułożenie palisady betonowej
- montaż lampy hybrydowej
- montaż barieroporęczy
- wykonanie prac porządkowych

Założenia projektowe:

- Droga klasy D
- Prędkość projektowa 30km/h
- Szerokość drogi 3,5-5m
- Spadek nawierzchni daszkowy ix = 2% i jednostronny ix=2%

4. Stan projektowany:

Całość oznakowania swoją ilością oraz charakterystyką będzie poprawiało bezpieczeństwo ruchu kołowego oraz pieszego.

4.1 Elementy bezpieczeństwa ruchu

Elementy bezpieczeństwa ruchu wykonać zgodnie warunkami podanymi w załączniku nr 4 do rozporządzenia Ministra Infrastruktury z dnia 3 lipca 2003r. w sprawie szczegółowych warunków technicznych dla znaków i sygnałów drogowych oraz urządzeń bezpieczeństwa ruchu drogowego i warunków ich umieszczania na drogach (Dz. U. 2003 nr 220 poz. 2181).

Projektowane elementy bezpieczeństwa ruchu:

- Liniowy próg zwalniający listwowy U-16d z oznakowaniem poziomym P-25

4.2 Oznakowanie pionowe

Oznakowanie pionowe wykonać zgodnie warunkami podanymi w załączniku nr 1 do rozporządzenia Ministra Infrastruktury z dnia 3 lipca 2003r. w sprawie szczegółowych warunków technicznych dla znaków i sygnałów drogowych oraz urządzeń bezpieczeństwa ruchu drogowego i warunków ich umieszczania na drogach (Dz. U. 2003 nr 220 poz. 2181).

Projektowane oznakowanie pionowe:

- A-7 szt. 1
- D-1 szt. 2
- D-4a szt. 1
- D-6 szt. 2
- A-11a szt. 2
- T-6a szt. 2
- B-33 szt. 2
- T-1 szt. 2

4.3 Oznakowanie poziome

Oznakowanie poziome wykonać zgodnie warunkami podanymi w załączniku nr 2 do rozporządzenia Ministra Infrastruktury z dnia 3 lipca 2003r. w sprawie szczegółowych warunków technicznych dla znaków i sygnałów drogowych oraz urządzeń bezpieczeństwa ruchu drogowego i warunków ich umieszczania na drogach (Dz. U. 2003 nr 220 poz. 2181).

Projektowane oznakowanie poziome:


- P-10 szt. 1
- P-25

5. Termin wprowadzenia nowej stałej organizacji ruchu: 3/06/2019


UWAGA! Oznakowanie rozmieścić według rysunków zawartych w opracowaniu.

Opracował:

ZESTAWIENIE OZNAKOWANIA PROJEKTOWANEGO



A-7 szt. 1



D-1 szt. 2




D-4a szt. 1



D-6 szt. 2



A-11a szt. 2



T-6a szt. 1



T-6a szt. 1



B-33 szt. 2



T-1 szt. 2

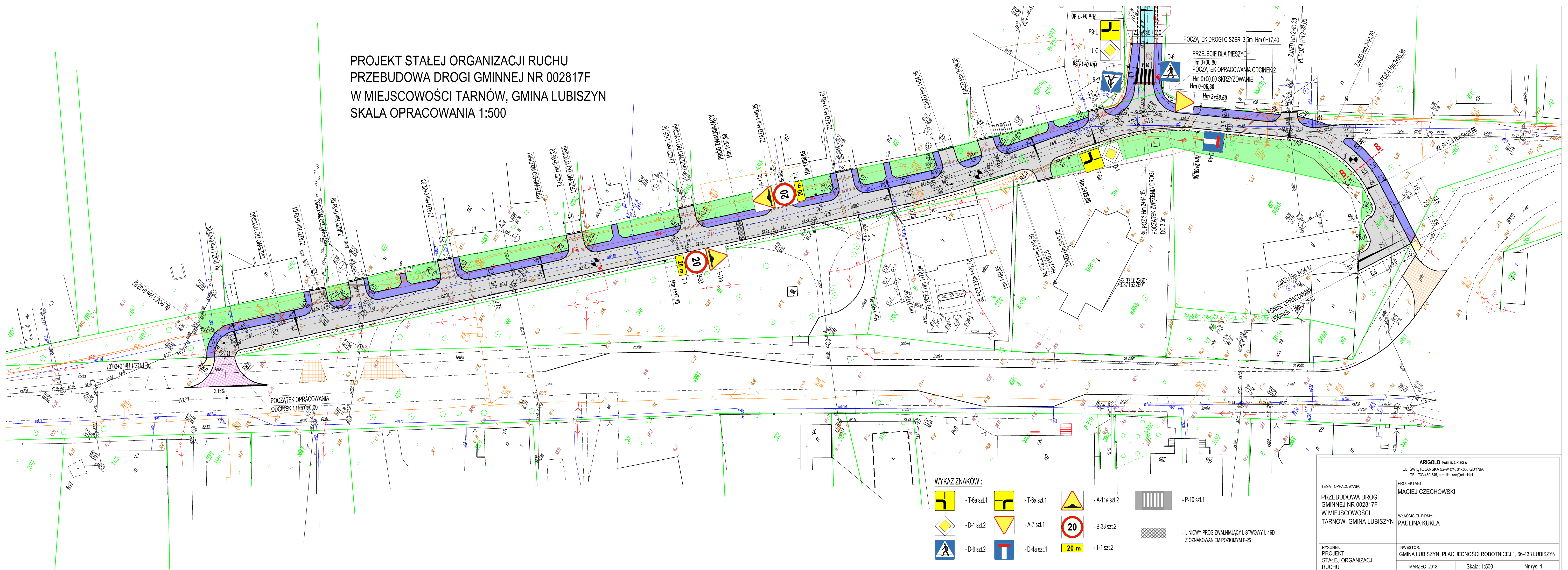


P-10 szt. 1














LINIOWY PRÓG ZWALNIAJĄCY LISTWOWY U-16D
Z OZNAKOWANIEM POZIOMYM P-25

PROJEKT STAŁEJ ORGANIZACJI RUCHU
 PRZEBUDOWA DROGI GMINNEJ NR 002817F
 W MIEJSCOWOŚCI TARNÓW, GMINA LUBISZYN
 SKALA OPRACOWANIA 1:500



WYKAZ ZNAKÓW:

-  - T-6a szt.1
-  - T-6a szt.1
-  - A-11a szt.2
-  - P-10 szt.1
-  - D-1 szt.2
-  - A-7 szt.1
-  - B-33 szt.2
-  - LINIOWY PRÓG ZWALNIAJĄCY LISTWOWY U-16D Z OZNAKOWANIEM POZIOMYM P-25
-  - D-6 szt.2
-  - D-4a szt.1
-  - T-1 szt.2

ARIGOLD PAULINA KUKLA UL. ŚWIETOJAŃSKA 92-94C/4, 81-388 GDYNIA TEL: 733-460-745, e-mail: biuro@arigold.pl	
TEMAT OPRACOWANIA: PRZEBUDOWA DROGI GMINNEJ NR 002817F W MIEJSCOWOŚCI TARNÓW, GMINA LUBISZYN	PROJEKTANT: MACIEJ CZECHOWSKI WŁAŚCICIEL FIRMY: PAULINA KUKLA
RYSUNEK: PROJEKT STAŁEJ ORGANIZACJI RUCHU	INWESTOR: GMINA LUBISZYN, PLAC JEDNOŚCI ROBOTNICZEJ 1, 66-433 LUBISZYN MARZEC 2018 Skala: 1:500 Nr rys. 1



Urząd Gminy Lubiszyn

Lubiszyn 27.06.2018 r.

RIT.7221.08.2018.KŁ

**„ARIGOLD”
Paulina Kukła
ul. Świętojańska 92-94c/4
81-388 Gdynia 5**

W związku z przedłożonym w dniu 26.06.2018 r. wnioskiem dotyczącym zatwierdzenia stałej organizacji ruchu dla inwestycji polegającej na przebudowie drogi gminnej nr 002817F w miejscowości Tarnów, działka o nr ewidencyjnym gruntu 499/3 **opiniuję pozytywnie przedłożony projekt stałej organizacji ruchu.**

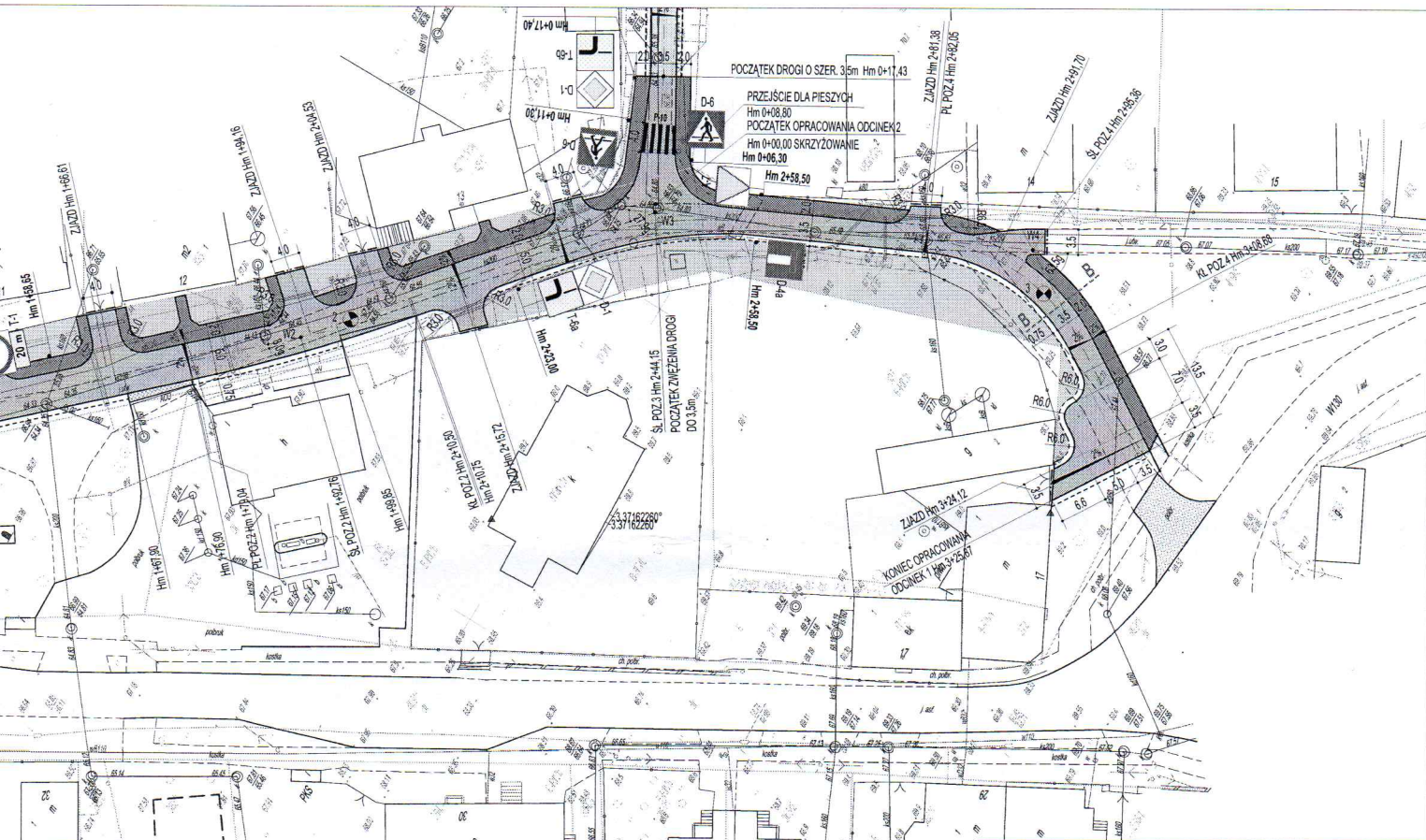
Z up. Wójta Gminy
inż. Krzysztof Łukaszczyk
Kierownik Referatu
Infrastruktury Technicznej,
Ochrony Środowiska i Rolnictwa

Urząd Gminy Lubiszyn
Plac Jedności Robotniczej 1
66-433 Lubiszyn
woj. lubuskie













tel. +48 95 727 71 30
fax +48 95 727 71 36
tel. kom.: 519 513 130
http: www.lubiszyn.pl
e-mail: urzad@lubiszyn.pl

NIP: 599-11-70-207
Regon: 000546822





WYKAZ ZNAKÓW:

-  - T-6a szt.1
-  - T-6b szt.1
-  - A-11a szt.2
-  - P-10 szt.1
-  - D-1 szt.2
-  - A-7b szt.1
-  - B-33 szt.2
-  - LINIOWY PRÓG ZNAJDUJĄCY LISTWY U-180 Z OZNAKOWANIEM POZIOMYM U-P25
-  - D-6 szt.2
-  - D-4a szt.1
-  - T-1 szt.2
-  - 20 m - T-1 szt.2

ARIGOLD PAULINA KUKLA UL. ŚWIĘTOJANSKA 92-94/4, 81-388 GDYŃA TEL: 733-486-745, e-mail: auro@arigold.pl	
TEMAT OPRACOWANIA: PRZEBUDOWA DROGI GMINNEJ NR 002817F W MIEJSCOWOŚCI TARNÓW, GMINA LUBISZYŃ	PROJEKTANT: MACIEJ CZECHOWSKI WŁAŚCICIEL FIRMY: PAULINA KUKLA
RYSUNEK: PROJEKT STALEJ ORGANIZACJI RUCHU	INWESTOR: GMINA LUBISZYŃ, PLAC JEDNOŚCI ROBOTNICZEJ 1, 66-433 LUBISZYŃ MARZEC 2018 Skala: 1:500 Nr rys. 1

Zapiniowano pozytywnie

Z up. Wójta Gminy
 inż. Krzysztof Łukaszczyk
 Kierownik Referatu
 Infrastruktury Technicznej,
 Ochrony Środowiska i Rolnictwa

Gorzów Wlkp. 18.07.2018r.

DR.7121.2.134.2018

ARIGOLD Paulina Kukła
ul. Świętojańska 92-94c/4
81-388 Gdynia

Na podstawie art.10 ust. 5 ustawy z dnia 20 czerwca 1997 r. – Prawo o ruchu drogowym /Dz. U. z 2017 r. poz. 128 t.j./, § 6. ust. 1 i § 8 ust. 2 pkt. 1 rozporządzenia Ministra Infrastruktury z dnia 23 września 2003 r. w sprawie szczegółowych warunków zarządzania ruchem na drogach oraz wykonywania nadzoru nad tym zarządzaniem /Dz. U. 2017 poz. 784/, opinii Zarządcy drogi :RIT.7221.08.2018.KŁ. z dnia 27.06.2018r. po rozpatrzeniu wniosku firmy-ARIGOLD Paulina Kukła ul. Świętojańska 92-94c/4, 81-388 Gdynia, przekazanego pismem z dnia 11.07.2018r.

z a t w i e r d z a s i ę

pozytywnie projekt stałej organizacji ruchu drogowego na czas robót dla zadania: „ Przebudowa drogi gminnej nr 002817F dz. nr ew. 499/3 w miejscowości Tarnów gm. Lubiszyn”.

Zatwierdzenie dotyczy drogi, gdzie zarządzającym ruchem jest Starosta Gorzowski.

Przewidywany termin wprowadzenia stałej organizacji ruchu: 31.06.2019r.

Jednostka wprowadzająca organizację ruchu zawiadamia organ zarządzający ruchem, zarząd drogi oraz właściwego komendanta Policji o terminie jej wprowadzenia, co najmniej na 7 dni przed dniem wprowadzenia organizacji ruchu.

Otrzymują:

1. Adresat
2. A/a

Z up. STAROSTY
Franciszek Ludniewski
Inspektor
w Wydziale Drog Powiatowych

K DROGI O SZER. 3,5m Hm 0+17,43

ŚCIE DLA PIESZYCH

08,80

PRACE OPRACOWANIA ODCINEK 2

00,00 SKRZYŻOWANIE

16,30

Im 2+58,50

ZIAZD Hm 2+81,38
PL POZ.4 Hm 2+82,05

ZIAZD Hm 2+91,70

ŚL. POZ.4 Hm 2+95,36

KL POZ.4 Hm 3+08,68

ZIAZD Hm 3+24,12

KONIEC OPRACOWANIA
ODCINEK 1 Hm 3+25,87

Starosta Gorzowski
UZGADNIA
Projekt Organizacji Ruchu

18.07.2018

.....
podpis osoby uzgadniającej
z uwagami bez uwag

DA. 727.2.134.2018

PRÓG ZWALNIAJĄCY LISTWOWY U-16D
WNIEM POZIOMYM P-25

<p>ARIGOLD PAULINA KUKLA UL. ŚWIĘTOJAŃSKA 92-94c/4, 81-388 GDYNIA TEL: 733-460-745, e-mail: biuro@arigold.pl</p>	
<p>TEMAT OPRACOWANIA: PRZEBUDOWA DROGI GMINNEJ NR 002817F W MIEJSCOWOŚCI TARNÓW, GMINA LUBISZYN</p>	<p>PROJEKTANT: MACIEJ CZECHOWSKI</p>
<p>RYSunEK: PROJEKT STAŁEJ ORGANIZACJI RUCHU</p>	<p>WŁAŚCICIEL FIRMY: PAULINA KUKLA</p>
<p>MARZEC 2018</p>	<p>INWESTOR: GMINA LUBISZYN, PLAC JEDNOŚCI ROBOTNICZEJ 1, 66-433 LUBISZYN</p>
<p>Skala: 1:500</p>	<p>Nr rys. 1</p>