

GMINA LUBISZYN

ZAŁĄCZNIK NR 1


MIEJSCOWY PLAN ZAGOSPODAROWANIA PRZESTRZENNEGO

OSIEDLA W OBRĘBIE MARWICE

SKALA 1:1000


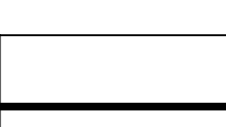











PODZIAŁKA LINIOWA

RYSUNEK ZMIANY PLANU - ZAŁĄCZNIK NR 1
DO UCHWAŁY NR XXXII/229/2017
RADY GMINY LUBISZYN
Z DNIA 15 GRUDNIA 2017 R.




LEGENDA:

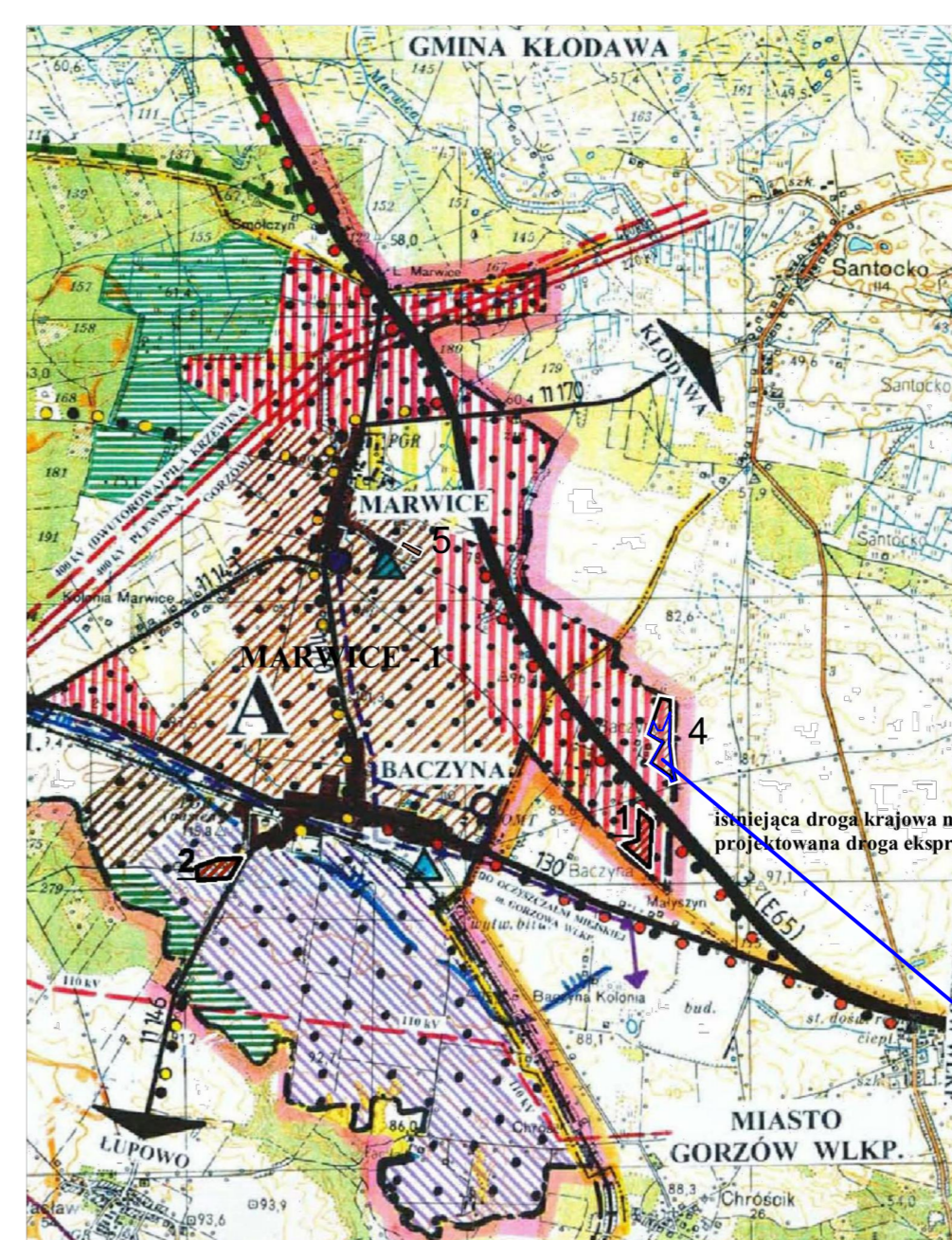
OZNACZENIA OBOWIĄZUJĄCE:

-  GRANICA OPRACOWANIA PLANU
-  LINIE ROZGRANICZAJĄCE TERENY O RÓŻNYM SPOSOBIE ZAGOSPODAROWANIA I RÓŻNYCH FUNKCJACH
-  NIEPRZEKRACZALNE LINIE ZABUDOWY
-  **MN** TERENY ZABUDOWY MIESZKANIOWEJ JEDNORODZINNEJ WOLNOSTOJĄCEJ ALBO BLIŹNIACZEJ
-  **MNs** TERENY ZABUDOWY MIESZKANIOWEJ JEDNORODZINNEJ SZEREGOWEJ
-  **MW** TERENY ZABUDOWY MIESZKANIOWEJ WIELORODZINNEJ
-  **U** TEREN ZABUDOWY USŁUGOWEJ
-  **G** TERENY LOKALIZACJI ZBIORNIKÓW GAZOWYCH
-  **E** TEREN STACJI ELEKTROENERGETYCZNEJ
-  **KD** TEREN DROGI PUBLICZNEJ DOJAZDOWEJ
-  **KDW** TEREN DROGI WEWNĘTRZNEJ
-  **KX** TERENY KOMUNIKACJI PIESZEJ
-  **KS** TERENY OBSŁUGI PARKINGOWEJ

OZNACZENIA INFORMACYJNE:

-  LINIE PODZIAŁU WEWNĘTRZNEGO - NIEOBOWIĄZUJĄCE

WYRYS ZE STUDIUM



TEREN NR 4 - TERENY MIESZKALNICTWA I USŁUG TOWARZYSZĄCYCH
GRANICE TERENU OBJĘTEGO MIEJSCOWYM PLANEM

ZMIANA STUDIUM PRZYJĘTA UCHWAŁĄ NR XI/60/2015
RADY GMINY LUBISZYN Z DNIA 22 WRZEŚNIA 2015 R.

MAPA DO CELÓW PROJEKTOWYCH
obwód: 17-Marwice 080105_2.0017
jednostka ewidencyjna: 080105_20
skala: 1:500
KERG 5-269/2012
Stan aktualizacji na dzień: 18.06.2012 r.
Wykonat dnia: 18.06.2012 r.

1. 5847500 / 5509800
2. 5847550 / 5509850
3. 5847500 / 5509850
Nie wyklucza się istnienia urządzeń podziemnych nie zgłoszonych do inwentaryzacji lub nie wskazanych w jednostkach brzoźowych
Na obszarze aktualizacji nie występują projektowane i uzgodnione w ZUPD sieci uzbrojenia terenu.
Na obszarze aktualizacji nie występują punkty geodezyjne podlegające ochronie.
Układ współrzędnych płaskich prostokątnych „2000”
Układ wysokościowy „Kronsztadt 86”
Aktualizacja obejmuje obszar przedstawiony na mapie.
Dla aktualizowanego obszaru nie sprawdzono zapisów ujemnych w Księgach Wieczystych dotyczących obciążeń służebnościami gruntowymi & B0 ust.6 rozp. MZWiA z dn.9 listopada 2011r. (Dz. U. 2011.26315/2.)