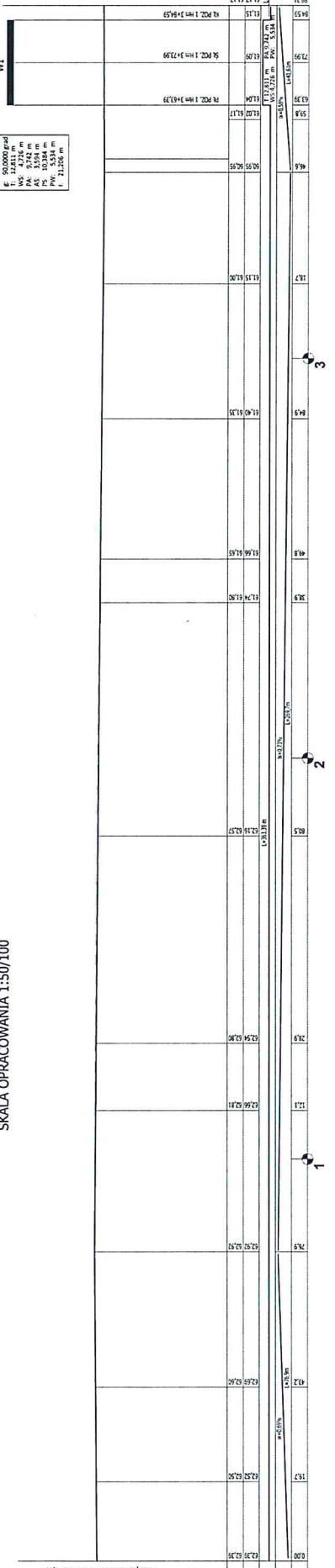


PROFIL PODŁĘŻNY  
 PRZEBUDOWA DROGI GMINNEJ M. STAW DZ. NR 401/4  
 SKALA OPRACOWANIA 1:50/100

W1  
 R: 15,000 m  
 E: 90,0000 g/m<sup>3</sup>  
 Ws: 4,272 m  
 Wz: 7,772 m  
 AS: 3,504 m  
 Pp: 10,344 m  
 L: 21,206 m

KONIEC OPRACOWANIA H=3+88,21



PROJEKTOWY  
 PRZEGLĄDOWY  
 CZ. NR 45/14

PROJEKTOWY  
 PRZEGLĄDOWY  
 CZ. NR 45/14


PROJEKTOWY  
 PRZEGLĄDOWY  
 CZ. NR 45/14

PROJEKTOWY  
 PRZEGLĄDOWY  
 CZ. NR 45/14

POZAJĘK OPRACOWANIA H=0+0,00

PRZEKRÓJ POPRZECZNY Hm 0+00,0  
 PRZEBUDOWA DRUGI GMINNEJ M. STAW DZ. NR 401/4  
 SKALA OPRACOWANIA 1:10/100

	POBOCZE	DROGA	DROGA	ISTNIEJĄCY CHODNIK
p.p 40,0 m n.p.m.				
RZĘDNA ISTNIEJĄCA			62,39	
RZĘDNA PROJEKTOWANA	62,30	62,34	62,39	62,47
ŁUKI PIONOWE [%]	ix=6% L=0,75m	ix = 2% L = 2,5m	ix = 2% L = 2,5m	ix=2% L=1,50m
ODLEGŁOŚCI [m]	0,00	0,75	3,25	5,75
				7,25
				62,51

ARIGOLD PAULINA KUKLA UL. ŚWIĘTOJANSKA 92-94/G/4, 81-388 GDYNIA TEL: 73a-460-745, FAX: (12) 3767767, e-mail: biuro@arigold.pl		UPRAWNIENIA: POM/0265/POOD/10
TEMAT OPRACOWANIA: PRZEBUDOWA DRUGI GMINNEJ W M. STAW DZ. NR 401/4	PROJEKTANT: PAWEŁ SUWISZ	
RYSUNEK: PRZEKRÓJ POPRZECZNY Hm 0+00,00	OPRACOWAŁ: MACIEJ CZECHOWSKI	
INWESTOR: GMINA LUBISZYN, PLAC JEDNOSTKI ROBOTNICZEJ 1, 66-433 LUBISZYN		
LISTOPAD 2015		Skala: 1:10/100
		Nr rys. 6

PRZEKRÓJ POPRZECZNY Hm 1+00,00  
 PRZEBUDOWA DRÓGI GMINNEJ M. STAW DZ. NR 401/4  
 SKALA OPRACOWANIA 1:10/100

	POBOCZE	DROGA	DROGA	CHODNIK
p.p 40,0 m n.p.m.				
RZĘDNA ISTNIEJĄCA			62,75	62,98
RZĘDNA PROJEKTOWANA	62,64	62,84	62,80	62,94
ŁUKI PŁONOWE [%]	$i_x = 6\%$ $L = 0,75m$	$i_x = 2\%$ $L = 5,0m$	$i_x = 2\%$ $L = 2,0m$	
ODLEGŁOŚCI [m]	0,00	0,75	3,25	5,75
				7,75

ARIGOLD PAULINA KUKLA UL. ŚWIĘTOJANSKA 92-94/94, 81-388 GDYNIA TEL: 733-460-745, FAX: (12) 3767767, e-mail: biuro@arigold.pl		UPRAWNIENIA: POI/0285/POOD/10	
TEMAT OPRACOWANIA: PRZEBUDOWA DRÓGI GMINNEJ W M. STAW DZ. NR 401/4		PROJECTANT: PAWEŁ SUWISZ	
RYSUNEK: PRZEKRÓJ POPRZECZNY Hm 1+00,00		OPRACOWAŁ: MACIEJ CZECHOWSKI	
INWESTOR: GMINA LUBISZYN, PLAC JEDNOŚCI ROBOTNICZEJ 1, 66-433 LUBISZYN		LISTOPAD 2015	
		Skala: 1:10/100	
		Nr rys. 8	

PRZEKRÓJ POPRZECZNY Hm 1+50,00  
 PRZEBUDOWA DROGI GMINNEJ M. STAW DZ. NR 401/4  
 SKALA OPRACOWANIA 1:10/100

	POBOCZE	DROGA	DROGA	CHODNIK	ZIELEŃ
p.p 40,0 m n.p.m.					
RZĘDNA ISTNIEJĄCA					
RZĘDNA PROJEKTOWANA	62,35	62,39	62,71	62,54	62,63
ŁUKI PŁONOWE [%]	ix=6% L=0,75m	ix = 2%	ix = 2% L = 5,0m	ix=2% L=2,0m	ix=2% L=1,50m
ODLEGŁOŚCI [m]	0,00	0,75	3,25	5,75	7,75
					9,25

ARIGOLD PAULINA KUKLA UL. ŚWIĘTOJANSKA 92-94c/d, 81-388 GDYNIA TEL: 733-460-745, FAX: (12) 3787767, e-mail: biuro@arigold.pl		PRACOWNIA: POM/0265/POOD/10
TEMAT OPRACOWANIA: PRZEBUDOWA DROGI GMINNEJ W M. STAW DZ. NR 401/4	PROJEKTANT: PAWEŁ SUWISZ	
RYSUNEK: PRZEKRÓJ POPRZECZNY Hm 1+50,00	OPRACOWAŁ: MACIEJ CZECHOWSKI	
INWESTOR: GMINA LUBISZYŃ, PLAC JEDNOŚCI ROBOTNICZEJ 1, 66-433 LUBISZYŃ		
LISTOPAD 2015	Skala: 1:10/100	Nr rys. 9

PRZEKRÓJ POPRZECZNY Hm 2+00,0  
 PRZEBUDOWA DROGI GMINNEJ M. STAW DZ. NR 401/4  
 SKALA OPRACOWANIA 1:10/100

	POBOCZE	DROGA	DROGA	CHODNIK	ZIELEŃ
p.p 40,0 m n.p.m.					
RZĘDNA ISTNIEJĄCA					
RZĘDNA PROJEKTOWANA	62,31	62,03	62,44	62,54	62,63
ŁUKI PIONOWE [%]	ix=6% L=0,75m	ix = 2% L = 5,0m		ix=2% L=2,0m	ix=2% L=2,5m
ODLEGŁOŚCI [m]	0,75	3,25	5,75	7,75	10,25

ARIGOLD PAULINA KUKLA UL. ŚWIĘTOJANSKA 92-94/G4, 81-388 GDYNIA TEL: 733-480-745, FAX: (12) 3767767, e-mail: biuro@arigold.pl	
TEMAT OPRACOWANIA: PRZEBUDOWA DROGI GMINNEJ W M. STAW DZ. NR 401/4	PROJEKTANT: PAWEŁ SUWISZ
RYSUNEK: PRZEKRÓJ POPRZECZNY Hm 2+00,00	OPRACOWAŁ: MACIEJ CZECHOWSKI
INWESTOR: GMINA LUBISZYŃ, PLAC JEDNOŚCI ROBOTNICZEJ 1, 66-433 LUBISZYŃ	
LISTOPAD 2015	Skala: 1:10/100
Nr rys. 10	

PRZEKRÓJ POPRZECZNY Hm 2+50,0  
 PRZEBUDOWA DROGI GMINNEJ M. STAW DZ. NR 401/4  
 SKALA OPRACOWANIA 1:10/100

	POBOCZE	DROGA	DROGA	CHODNIK	ZIELEŃ
p.p 40,0 m n.p.m.					
RZĘDNA ISTNIEJĄCA					
RZĘDNA PROJEKTOWANA	62,57	62,61	62,66 62,65	62,71	62,85
ŁUKI PIONOWE [%]	$\frac{ix=6\%}{L=0,75m}$	$ix = 2\%$	$ix = 2\%$ $L = 5,0m$	$ix=2\%$ $L=2,0m$	$ix=2\%$ $L=2,7m$
ODLEGŁOŚCI [m]	0,00	0,75	3,25	5,75	7,75
					10,45
					62,94

**ARIGOLD PAULINA KUKLA**  
 UL. ŚWIĘTOJANSKA 92-94/c/4, 81-388 GDYNIA  
 TEL: 733-460-745, FAX: (12) 3787767, e-mail: biuro@arigold.pl

PRACOWNIA: POK/0265/POOD/10

PROJEKTANT: PAWEŁ SUWISZ

OPRACOWAŁ: MACIEJ CZECHOWSKI

RYSUINEK: PRZEKRÓJ POPRZECZNY Hm 2+50,00

INWESTOR: GMINA LUBISZYŃ, PLAC JEDNOŚCI ROBOTNICZEJ 1, 66-433 LUBISZYŃ

LISTOPAD 2015

Skala: 1:10/100

Nr rys. 11

PRZEKRÓJ POPRZECZNY Hm 3+00,0  
 PRZEBUDOWA DROGI GMINNEJ M. STAW DZ. NR 401/4  
 SKALA OPRACOWANIA 1:10/100

	POBOCZE	DROGA	DROGA	CHODNIK	ZIELEŃ
p.p 40,0 m n.p.m.					
RZĘDNA ISTNIEJĄCA			62,29	62,48	62,54
RZĘDNA PROJEKTOWANA	62,24	62,34	62,20	62,44	62,52
ŁUKI PŁONOWE [%]	$\frac{ix=6\%}{L=0,75m}$	$ix = 2\%$	$ix = 2\%$	$ix=2\%$	$ix=2\%$
ODLEGŁOŚCI [m]	0,00	0,75	3,25	5,75	7,75
					L=1,2m

ARIGOLD PAULINA KUKLA UL. ŚWIĘTOJĄNSKA 92-94/4, 81-388 GDYNIA TEL: 733-460-745, FAX: (12) 3767767, e-mail: biuro@arigold.pl		UPRAWNIENIA: POM/0265/POOD/10	
TEMAT OPRACOWANIA: PRZEBUDOWA DROGI GMINNEJ W M. STAW DZ. NR 401/4		PROJEKTANT: PAWEŁ SUWISZ	
RYSUNEK: PRZEKRÓJ POPRZECZNY Hm 3+00,00		OPRACOWAŁ: MACIEJ CZECHOWSKI	
INWESTOR: GMINA LUBISZYN, PLAC JEDNOŚCI ROBOTNICZEJ 1, 66-433 LUBISZYN		LISTOPAD 2015	
Skala: 1:10/100		Nr rys. 12	

PRZEKRÓJ POPRZECZNY Hm 3+50,0  
 PRZEBUDOWA DROGI GMINNEJ M. STAW DZ. NR 401/4  
 SKALA OPRACOWANIA 1:10/100

	POBOCZE	DROGA	DROGA	CHODNIK	ZIELEŃ
p.p 40,0 m n.p.m.					
RZĘDNA ISTNIEJĄCA			60,97		
RZĘDNA PROJEKTOWANA	60,92	60,99	61,02	61,12	61,20
ŁUKI PIONOWE [%]	ix=6% L=0,75m	ix = 2%	ix = 2% L = 5,0m	ix=2% L=2,0m	ix=2% L=1,6m
ODLEGŁOŚCI [m]	0,00	0,75	3,25	5,75	7,75
					9,35
					62,54

**ARIGOLD PAULINA KUKLA**  
 UL. ŚWIĘTOJAŃSKA 92-94c/4, 81-388 GDYNIA  
 TEL: 733-460-745, FAX: (12) 3767767, e-mail: biuro@arigold.pl

PRACOWNIA:  
 POM/0265/POOD/10

PROJEKTANT:  
 PAWEŁ SUWISZ

OPRACOWAŁ:  
 MACIEJ CZECHOWSKI

RYSUJĄCY:  
 PRZEKRÓJ POPRZECZNY  
 Hm 3+50,00

INWESTOR:  
 GMINA LUBISZYŃ, PLAC JEDNOŚCI ROBOTNICZEJ 1, 66-433 LUBISZYŃ

LISTOPAD 2015



Skala: 1:10/100

Nr rys. 13



PRZEKRÓJ POPRZECZNY Hm 0+50,0  
 PRZEBUDOWA DROGI GMINNEJ M. STAW DZ. NR 401/4  
 SKALA OPRACOWANIA 1:10/100

	POBOCZE	DROGA	DROGA	ISTNIEJĄCY CHODNIK
p.p 40,0 m n.p.m.				
RZĘDNA ISTNIEJĄCA				
RZĘDNA PROJEKTOWANA	62,64	62,73	62,78	62,92
ŁUKI PIONOWE [%]	$\frac{ix=6\%}{L=0,75m}$	$ix = 2\%$	$L = 5,0m$	$\frac{ix=2\%}{L=1,50m}$
ODLEGŁOŚCI [m]	0,00	0,75	3,25	5,75
				62,96
				7,25

ARIGOLD PAULINA KUKLA UL. ŚWIEŹOJANSKA 92-94/c/4, 81-388 GDYNIA TEL: 733-460-745, FAX: (12) 3767767, e-mail: biuro@arigold.pl		UPRAWNIENIA: POI/0269/POOD/10
TEMAT OPRACOWANIA: PRZEBUDOWA DROGI GMINNEJ W M. STAW DZ. NR 401/4	PROJEKTANT: PAWEŁ SUWISZ	
RYSUNEK: PRZEKRÓJ POPRZECZNY Hm 0+50,00	OPRACOWAŁ: MACIEJ CZECHOWSKI	
INWESTOR: GMINA LUBISZYN, PLAC JEDNOŚCI ROBOTNICZEJ 1, 66-433 LUBISZYN		Skala: 1:10/100
LISTOPAD 2015		Nr rys. 7

**ZESTAWIENIE WIERZCHOŁKÓW POZIOMYCH**  
**PRZEBUDOWA DROGI GMINNEJ W M. STAW DZ. NR 401/4**

**Opis zadania: W1 POZ.**

Promień łuku kołowego	R: 15,000 m
Kąt zwrotu trasy	g: 90,0000 grad
Długość stycznej głównej	T: 12,811 m
Odl. wierzchołka do śr. łuku	WS: 4,726 m
Odcięta PA	PA: 9,742 m
Rzędna AS	AS: 3,594 m
Cięciwa PS	PS: 10,384 m
Styczna pomocnicza PW1	PW: 5,534 m
Długość łuku kołowego	ł: 21,206 m

**Zestawienie trasy**

Pikietaż wierzchołka łuku	KM0+376,20
PŁK	KM0+363,39
ŚŁK	KM0+373,99
KŁK	KM0+384,59