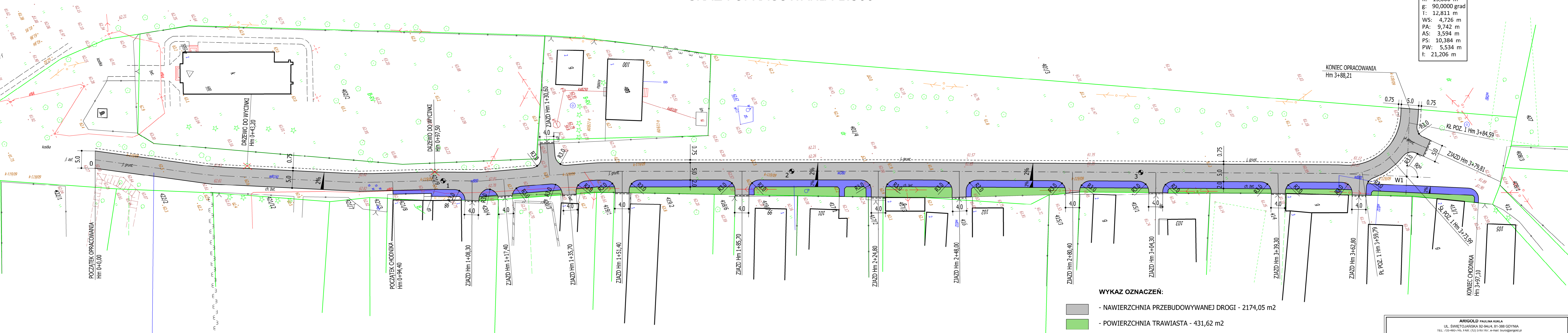









PROJEKT ZAGOSPODAROWANIA TERENU
 PRZEBUDOWA DROGI GMINNEJ M. STAW DZ. NR 401/4
 SKALA OPRACOWANIA 1:500

W1
 R: 15,000 m
 g: 90,0000 grad
 WS: 4,726 m
 PA: 9,742 m
 AS: 3,594 m
 PS: 10,384 m
 PW: 5,534 m
 t: 21,206 m



WYKAZ OZNACZEŃ:

-  - NAWIERZCHNIA PRZEBUDOWYWANEJ DROGI - 2174,05 m²
-  - POWIERZCHNIA TRAWIASTA - 431,62 m²
-  - PROJEKTOWANY CHODNIK - 502,56 m²
-  - GRANICA DZIAŁKI
-  - KRAWĘŻNIK WTOPIONY 15x30x100
-  - POBOCZE - 0.75m
-  - RURA OSŁONOWA AROTA fi 110 mm PRZEWODY ENERGETYCZNE NA ZIAZDACH ORAZ W DRODZE

ARIGOLD PAULINA KUKLA UL. ŚWIĘTOJAŃSKA 92-94c4, 81-388 GDYNIA TEL. 733-460-140, FAX: (12) 2161-161, e-mail: biuro@arigold.pl		
TEMAT OPRACOWANIA: PRZEBUDOWA DROGI GMINNEJ W M. STAW DZ. NR 401/4	PROJEKTANT: PAWEŁ SUWISZ	UPRAWNIENIA: POW.0265/POOD/10
RYSUNEK: PROJEKT ZAGOSPODAROWANIA TERENU	INWESTOR: GMINA LUBISZYN, PLAC JEDNOŚCI ROBOTNICZEJ 1, 66-433 LUBISZYN	OPRACOWAŁ: MACIEJ CZECHOWSKI
LISTOPAD 2015	Skala: 1:500	Nr rys. 1