

**UCHWAŁA NR XLIII/279/2014
RADY GMINY GRODZICZNO**

z dnia 18 czerwca 2014 r.

w sprawie zaliczenia dróg wewnętrznych do kategorii dróg gminnych

Na podstawie art. 18 ust. 2 pkt. 9 litera „a” ustawy z dnia 8 marca 1990r. o samorządzie gminnym /Dz. U. z 2013r. poz. 594, poz. 645, poz. 1318, Dz. U. z 2014r. poz. 379 oraz art. 7 ust.1, 2 i 3 ustawy z dnia 21 marca 1985 r o drogach publicznych /Dz.U. z 2013 r. poz. 260, poz. 843, poz. 1543 po zasięgnięciu opinii Zarządu Powiatu w Nowym Mieście Lubawskim, Rada Gminy Grodziczno uchwała, co następuje:

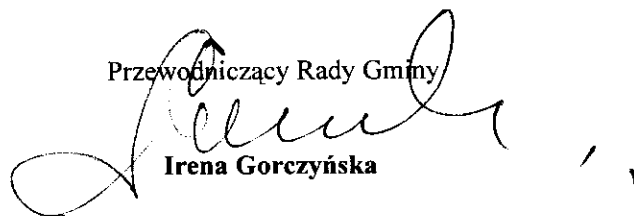
§ 1. Następujące drogi położone na terenie Gminy Grodziczno zalicza się do kategorii dróg gminnych:

1. Świniarc – Białobłoty, droga łącząca miejscowość Świniarc od drogi powiatowej Nr 1254N Tuszewo – Świniarc – Truszczyń w miejscowości Świniarc do drogi gminnej 183026 Montowo - Zwiniarz o dł. 2,74 km.
2. Świniarc – Łążyn, droga łącząca miejscowość Świniarc od drogi powiatowej Nr 1254N Tuszewo – Świniarc – Truszczyń w miejscowości Świniarc od drogi gminnej 183028N Łążyn - Zwiniarz o dł. 1,53 km.
3. Świniarc – Prątnica (granica gminy), droga łącząca miejscowość Świniarc od drogi powiatowej Nr 1254N Tuszewo – Świniarc – Truszczyń w miejscowości Świniarc do granicy gminy w kierunku miejscowości Prątnica, Gmina Lubawa o dł. 1,10 km.
4. Świniarc – Montowo, droga łącząca miejscowość Świniarc od drogi powiatowej Nr 1254N Tuszewo – Świniarc – Truszczyń w miejscowości Świniarc do drogi wojewódzkiej 541 Lubawa – Lidzbark w miejscowości Montowo o dł. 2,38 km.
5. Kuligi – Zajączkowo, droga łącząca miejscowość Kuligi od drogi wojewódzkiej 538 Radzyń Chełmiński – Rozdroże w miejscowości Kuligi do drogi gminnej 183001N Zajączkowo – Tylice (gr. gminy) w miejscowości Zajączkowo o dł. 2,16 km.
6. Linowiec Wiadukt – Montowo, droga łącząca miejscowość Linowiec od drogi gminnej 183005N Linowiec – Montowo w miejscowości Linowiec do drogi wojewódzkiej 541 Lubawa – Lidzbark w miejscowości Montowo o dł. 2,32 km.
7. Kowaliki – Chełsty (granica gminy), droga łącząca miejscowość Kowaliki od drogi gminnej 183018N Trzcina – Kowaliki w miejscowości Kowaliki do granicy gminy w kierunku miejscowości Chełsty, Gmina Lidzbark o dł. 2,0 km.
8. Grodziczno – Katlewo, droga łącząca miejscowość Grodziczno od drogi wojewódzkiej 538 Radzyń Chełmiński – Rozdroże w miejscowości Grodziczno do drogi wojewódzkiej 538 Radzyń Chełmiński – Rozdroże w miejscowości Katlewo o dł. 3,31 km.
9. Nowe Grodziczno – Ostaszewo, droga łącząca miejscowość Nowe Grodziczno od drogi gminnej 183006N Nowe Grodziczno – Rynek do drogi wojewódzkiej 541 Lubawa – Lidzbark w miejscowości Ostaszewo o dł. 1,54 km.

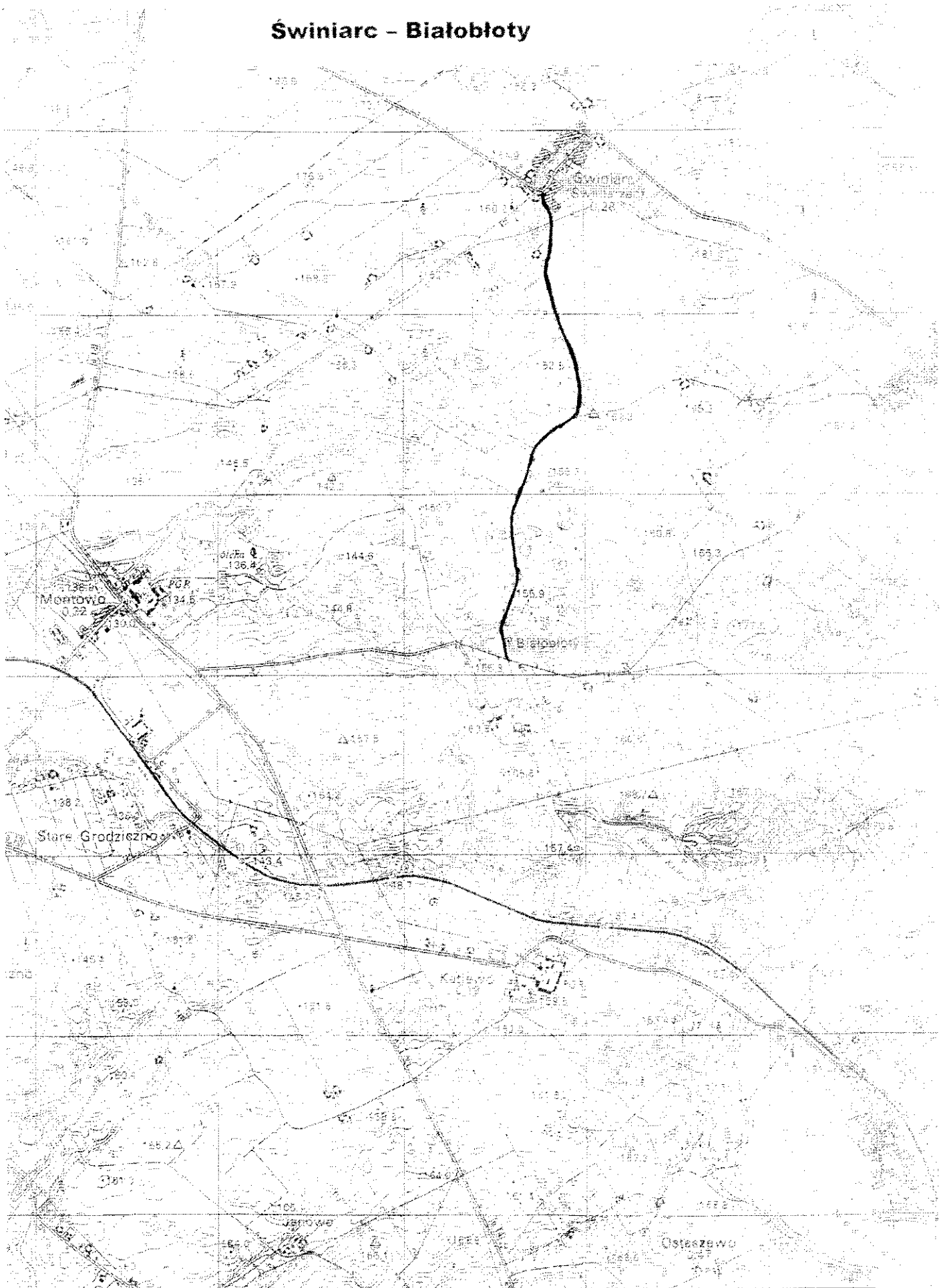
§ 2. Szczegółowe położenie i przebieg dróg wymienionych w § 1 jest oznaczone na mapach stanowiących załącznik do niniejszej uchwały.

§ 3. Wykonanie uchwały powierza się Wójtowi Gminy Grodziczno

§ 4. § 4 Uchwała wchodzi w życie po upływie 14 dni od ogłoszenia w Dzienniku Urzędowym Województwa Warmińsko-Mazurskiego.

Przewodniczący Rady Gminy

Irena Gorczyńska


Świniarc – Białobłoty



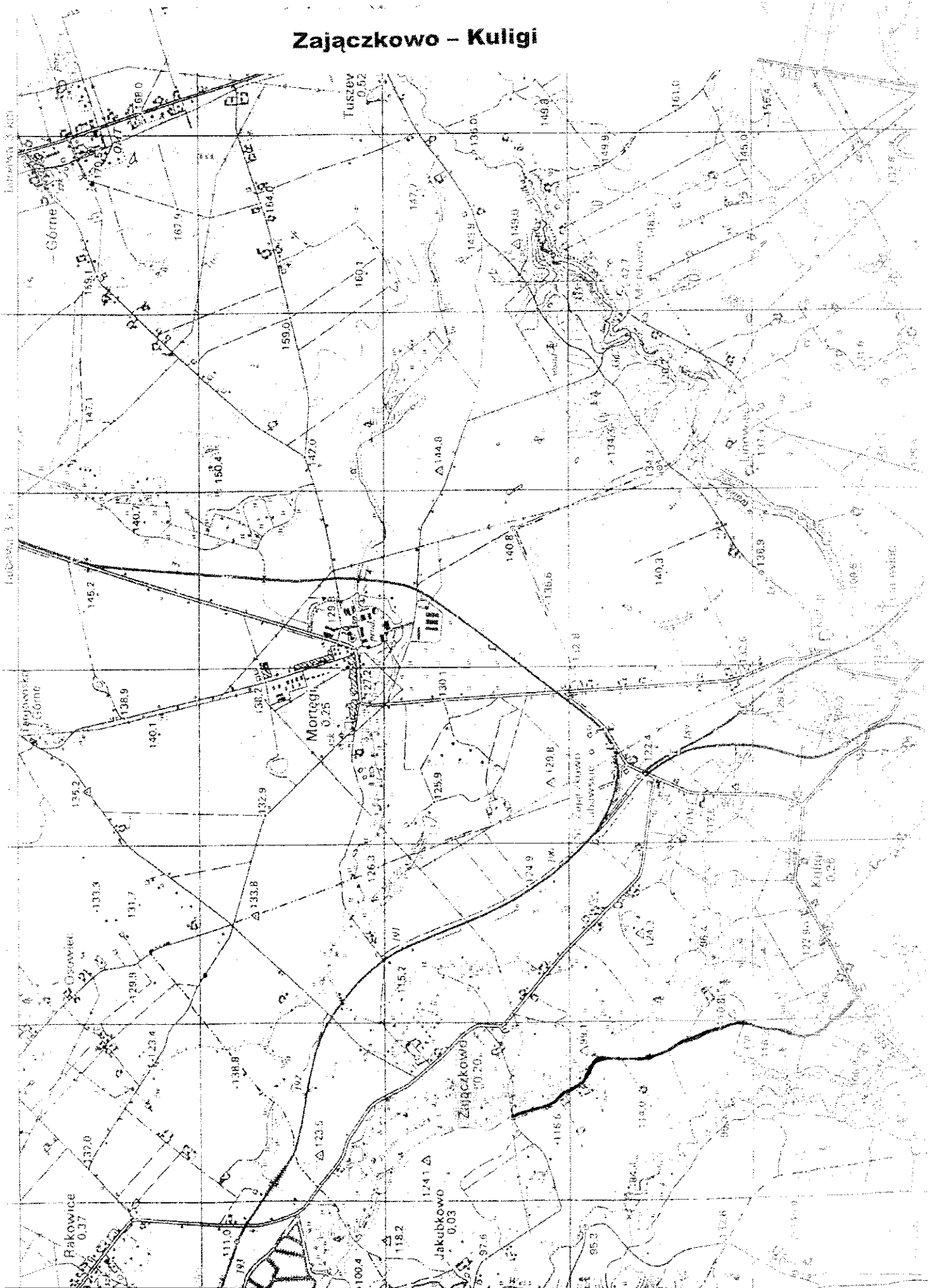
Świniarc – Łążyn (gr. gminy)



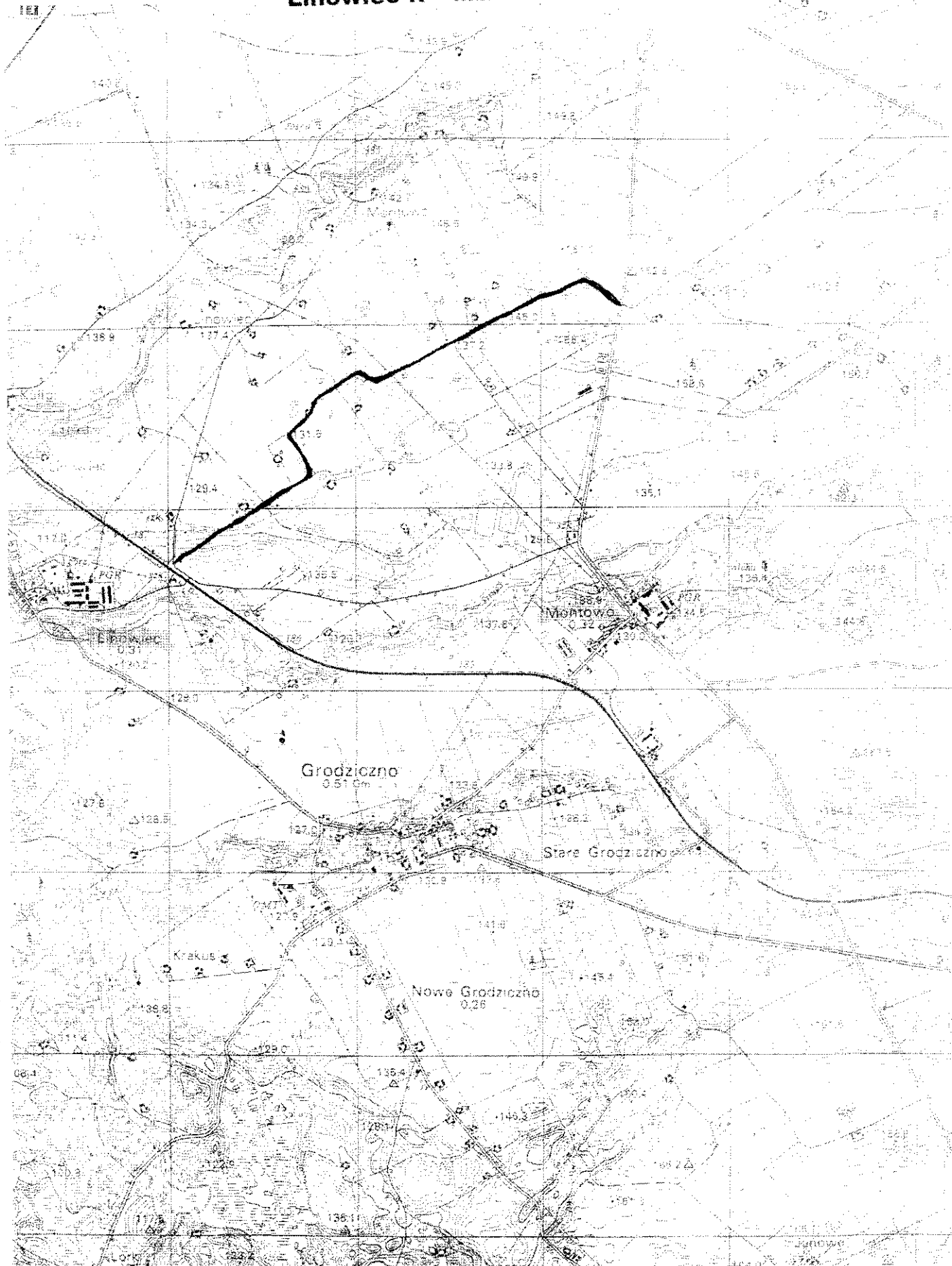
Świniarc – Prątnica (gr. gminy)



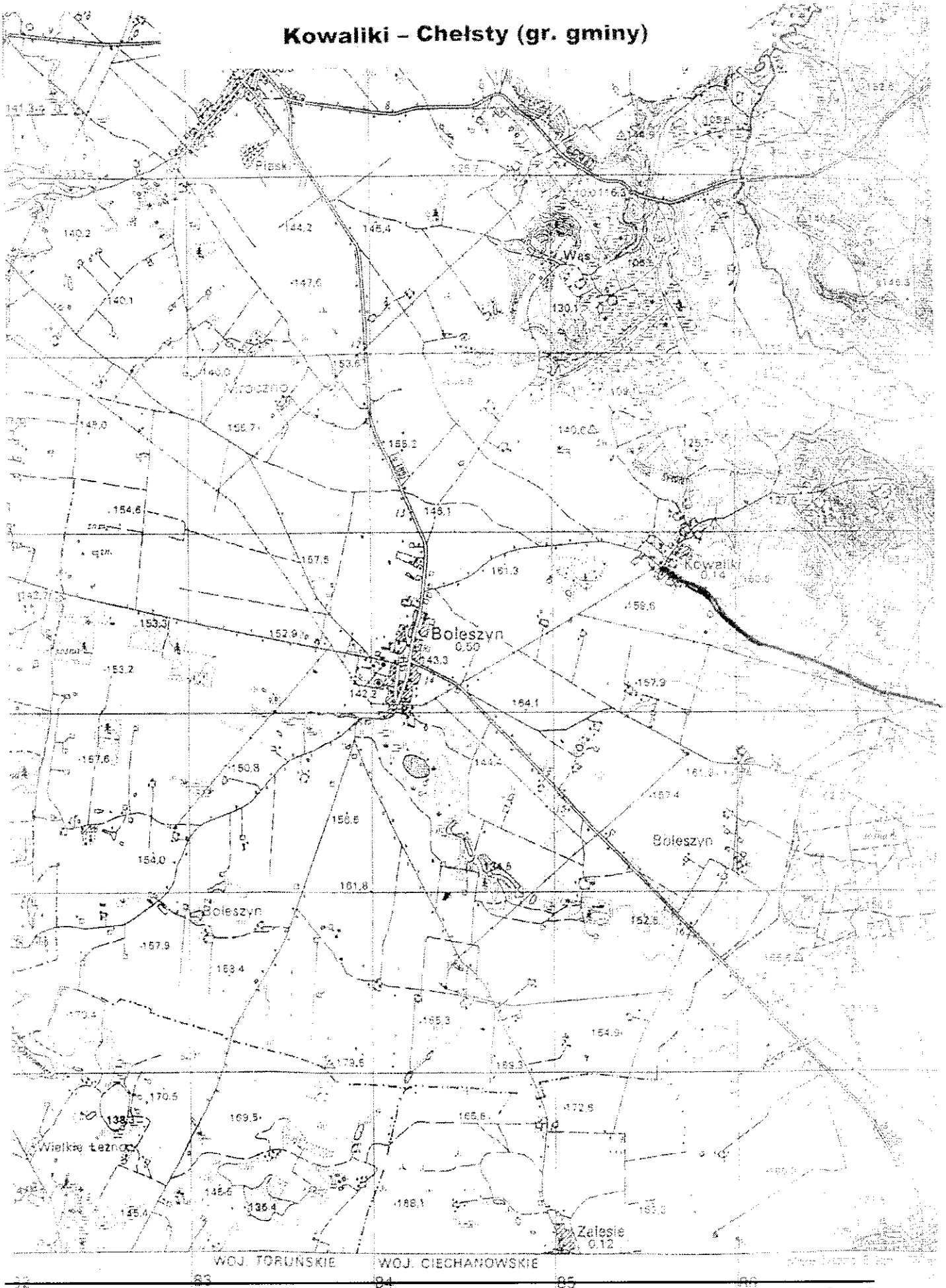
Zajączkowo - Kuligi



Linowiec II - Montowo



Kowaliki - Chelsty (gr. gminy)



Grodziczno - Katlewo

