



Załącznik Nr.2
do Uchwały Nr XXII/212/2016
Rady Gminy Górnó
z dnia 23.08.2016 r.


Zmiana nr 3 miejscowego planu zagospodarowania przestrzennego Gminy Górnó "Górnó"


Rysunek zmiany planu Nr 2


Ustalenia zmiany planu:

 granice obszaru objętego zmianą planu


 linie rozgraniczające tereny o różnym przeznaczeniu lub różnych zasadach zagospodarowania


 MN tereny zabudowy mieszkaniowej jednorodzinnej

 KDL teren drogi publicznej klasy - L

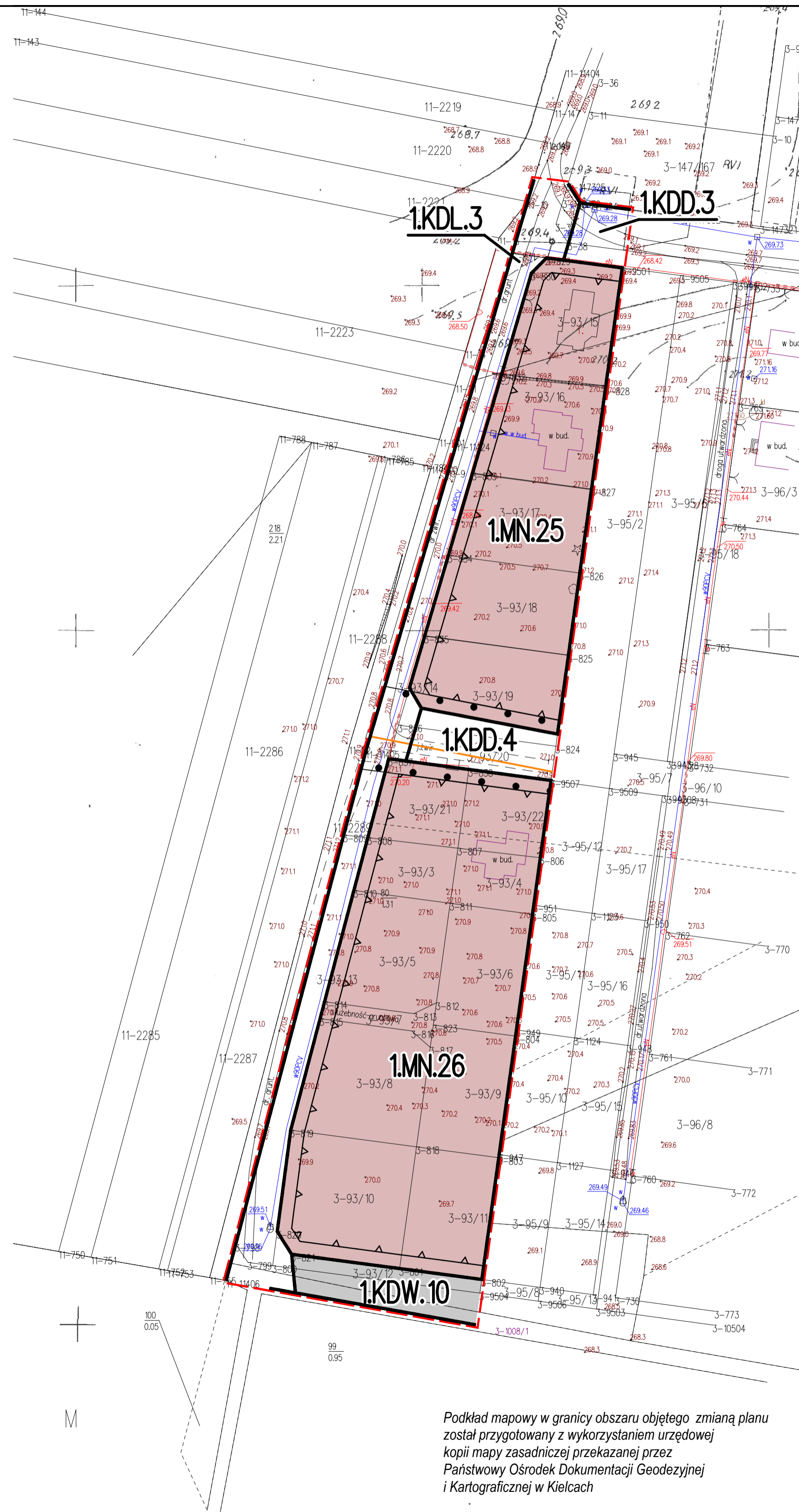
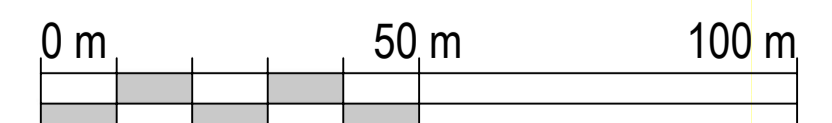
 KDD teren drogi publicznej klasy - D

 KDW teren drogi wewnętrznej

 nieprzekraczalne linie zabudowy

Oznaczenia dodatkowe
 projektowana gazowa sieć przesyłowa wraz z pasem technicznym

SKALA 1: 1 000



Podkład mapowy w granicy obszaru objętego zmianą planu został przygotowany z wykorzystaniem urzędowej kopii mapy zasadniczej przekazanej przez Państwowy Ośrodek Dokumentacji Geodezyjnej i Kartograficznej w Kielcach

Wyrys z Studium Uwarunkowań i Kierunków Zagospodarowania Przestrzennego Gminy Górnó skala 1:10 000

