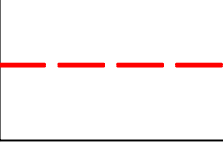



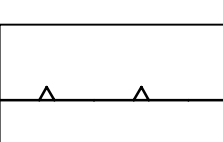


**Załącznik Nr.1**  
do Uchwały Nr XXII/212/2016  
Rady Gminy Górnio  
z dnia 23.08.2016 r.

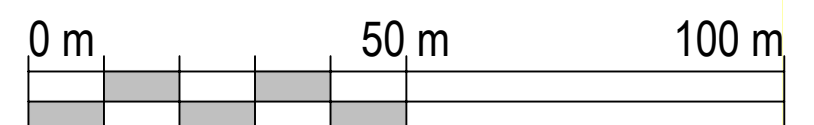
## Zmiana nr 3 miejscowego planu zagospodarowania przestrzennego Gminy Górnio "Górnio"

### Rysunek zmiany planu Nr 1

Ustalenia zmiany planu:

-  granice obszaru objętego zmianą planu
-  linie rozgraniczające tereny o różnym przeznaczeniu lub różnych zasadach zagospodarowania
-  tereny zabudowy mieszkaniowej jednorodzinnej
-  teren drogi publicznej klasy - D
-  nieprzekraczalne linie zabudowy

SKALA 1: 1 000



Podkład mapowy w granicy obszaru objętego zmianą planu został przygotowany z wykorzystaniem urzędowej kopii mapy zasadniczej przekazanej przez Państwowy Ośrodek Dokumentacji Geodezyjnej i Kartograficznej w Kielcach

Wyrys z Studium Uwarunkowań i Kierunków Zagospodarowania Przestrzennego Gminy Górnio skala 1: 10 000

