

Górno dnia 03.01.2014 r.

OBWIESZCZENIE WÓJTA GMINY GÓRNO

o wyłożeniu do publicznego wglądu projektów miejscowych planów zagospodarowania przestrzennego gminy Górno, sołectw: Radlin, Podmachocice, Krajno Pierwsze, Krajno Parcele, Krajno Zagórze, Skorzeszyce.

Na podstawie art. 17 pkt 10 ustawy z dnia 27 marca 2003 r. o planowaniu i zagospodarowaniu przestrzennym (Dz. U. z 2003 r. Nr 80 poz. 717 z późniejszymi zmianami) w związku z art. 39 ust. 1 ustawy z dnia 3 października 2008 r. o udostępnianiu informacji o środowisku i jego ochronie, udziale społeczeństwa w ochronie środowiska oraz o ocenach oddziaływania na środowisko (tekst jednolity, Dz. U. z 2013 r., poz. 1235 z późn. zm.) oraz uchwałą Rady Gminy Górno nr XIII/85/04 z dnia 26. 02. 2004 r. **zawiadamiam o ponownym wyłożeniu do publicznego wglądu** projektów miejscowych planów zagospodarowania przestrzennego gminy Górno, sołectw: Radlin, Podmachocice, Krajno Pierwsze, Krajno Parcele, Krajno Zagórze, Skorzeszyce, wraz z prognozami oddziaływania na środowisko, w dniach od **16.01.2014r.** do **06.02.2014r.** w siedzibie Urzędu Gminy Górno w pokoju nr 14 w godzinach pracy Urzędu.

Ponowne wyłożenie związane jest z wprowadzeniem zmian do projektów uchwał w zakresie określonym na załącznikach graficznych do niniejszego obwieszczenia.

Dyskusja publiczna nad przyjętymi w wyżej wymienionych projektach planów miejscowych rozwiązaniami odbędzie się w dniu **31.01.2014r.**, w siedzibie Urzędu Gminy Górno w sali nr 6 o godz. 11:00.

Zgodnie z art. 18 ust. 1 ustawy o planowaniu i zagospodarowaniu przestrzennym, każdy kto kwestionuje ustalenia przyjęte w wyłożonych projektach planów miejscowych, może wnieść uwagi.

Uwagi dotyczące wprowadzonych zmian w projektach planów należy składać na piśmie do Wójta Gminy Górno z podaniem imienia i nazwiska lub nazwy jednostki organizacyjnej i adresu, oznaczenia nieruchomości, której uwaga dotyczy, w nieprzekraczalnym terminie do dnia **21.02.2014r.**

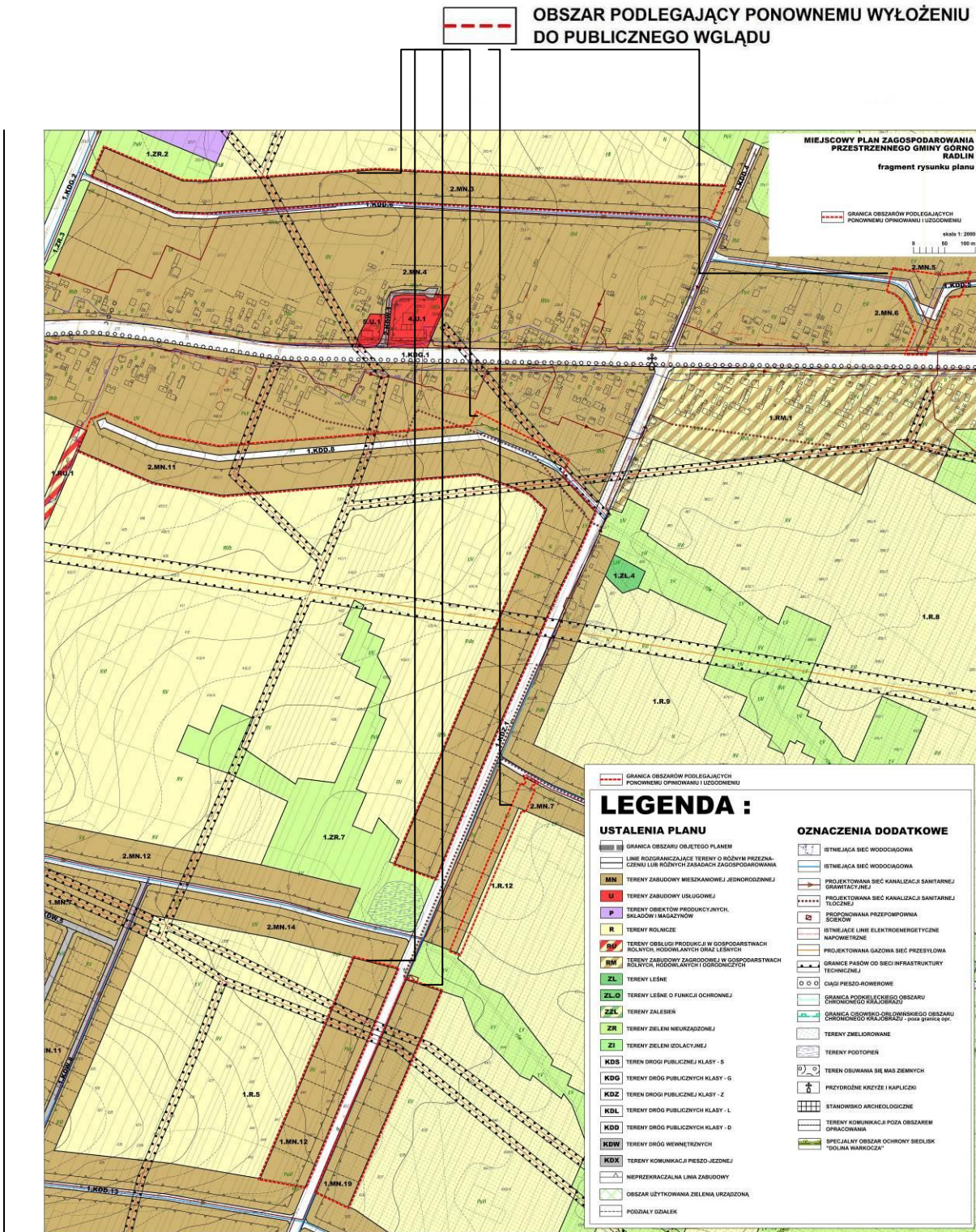
Jednocześnie informuję, że zgodnie z art. 46 pkt. 1 oraz art. 54 ust.2 ustawy o udostępnianiu informacji o środowisku i jego ochronie, udziale społeczeństwa w ochronie środowiska oraz o ocenach oddziaływania na środowisko, projekty w/w planów podlegają strategicznej ocenie oddziaływania na środowisko, z zapewnieniem możliwości udziału społeczeństwa w okresie jego wyłożenia do publicznego wglądu.

Uwagi do prognoz oddziaływania na środowisko mogą być wnoszone w terminie do dnia **21.02.2014r.**, w formie pisemnej do Wójta Gminy Górno, ustnie do protokołu lub za pomocą środków komunikacji elektronicznej, na adres email: gmina@gorno.pl


Organem właściwym do rozpatrzenia uwag będzie Wójt Gminy Górno.

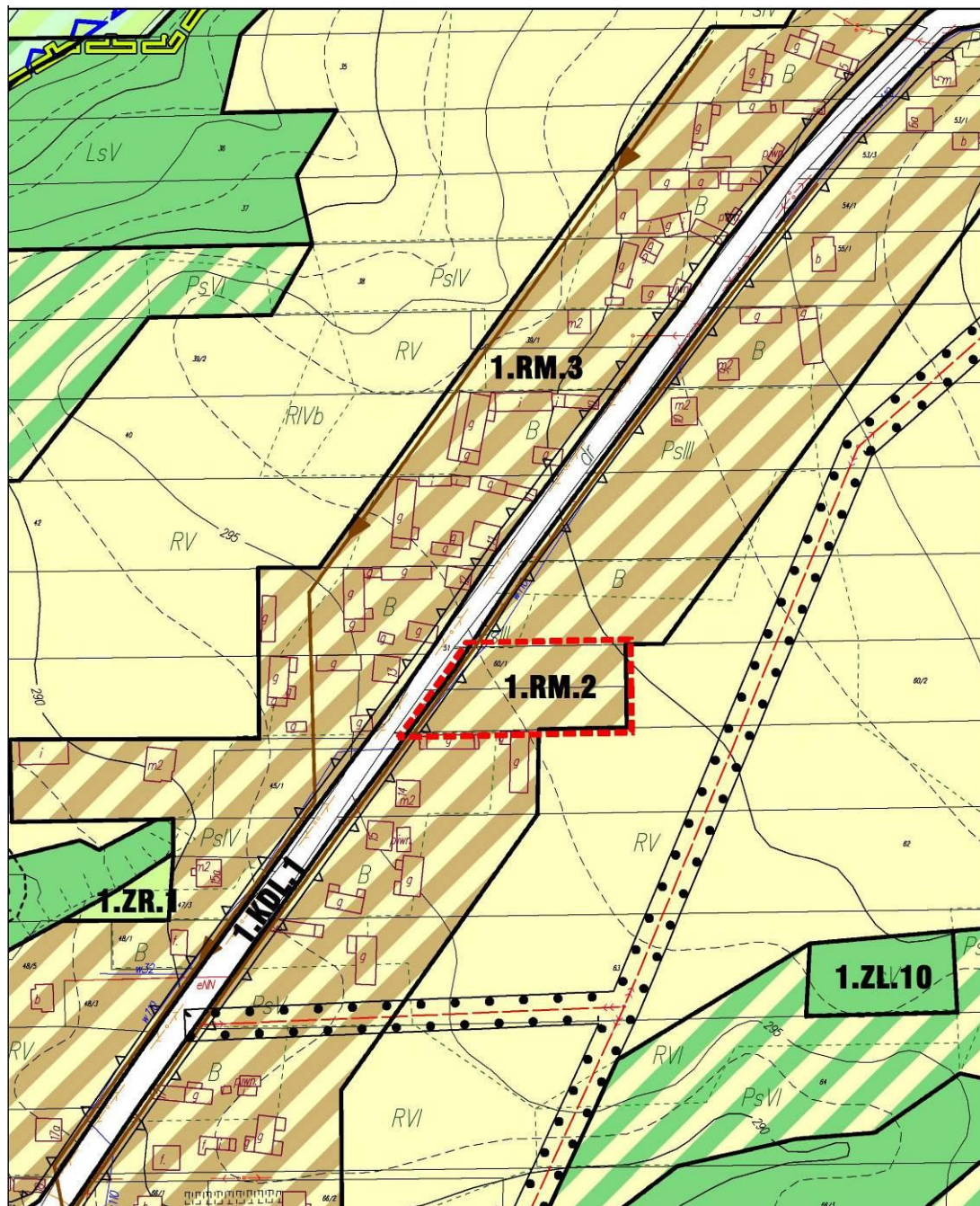
Wójt Gminy Górno
Przemysław Łysak

Zakres zmian wprowadzonych w granicach sołectwa Radlin




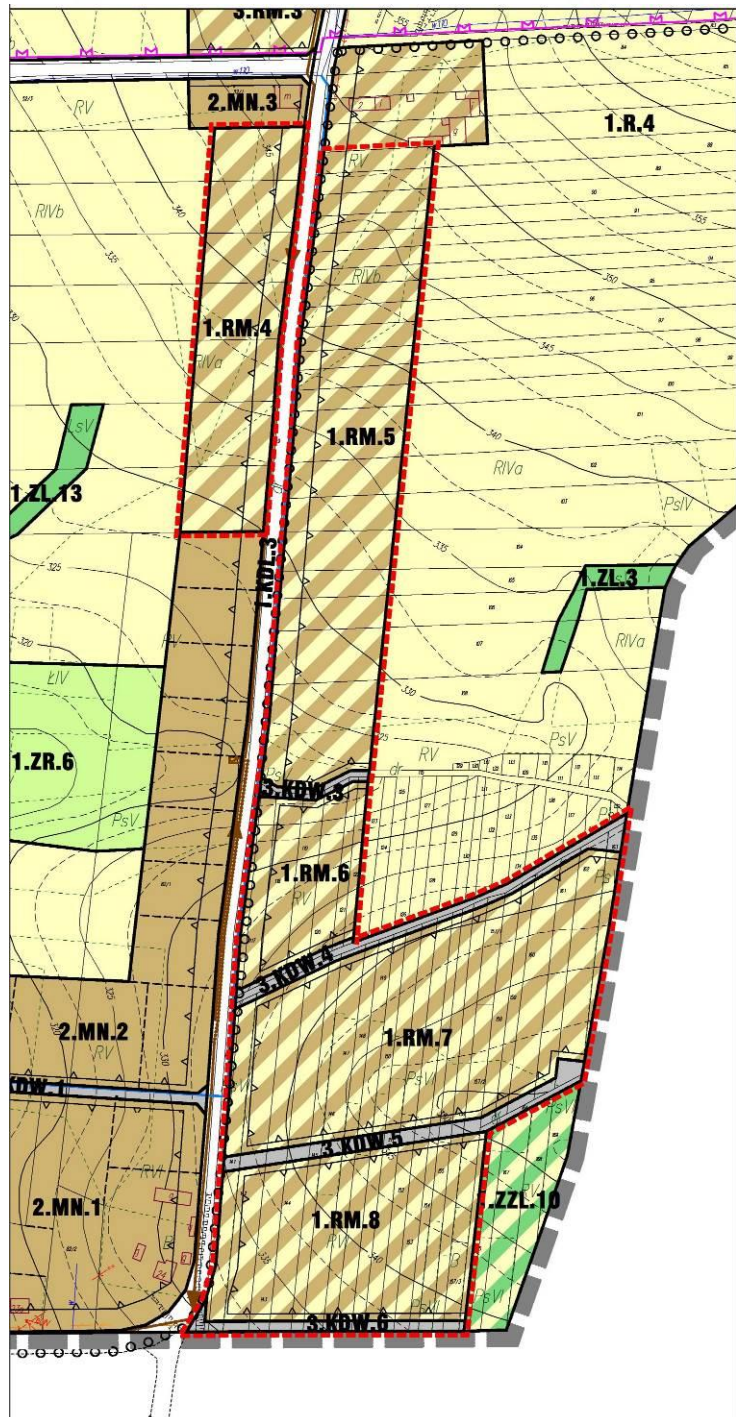
Zakres zmian wprowadzonych w granicach sołectwa Podmachocice

 OBSZAR PODLEGAJĄCY PONOWNEMU WYŁOŻENIU
DO PUBLICZNEGO WGLĄDU




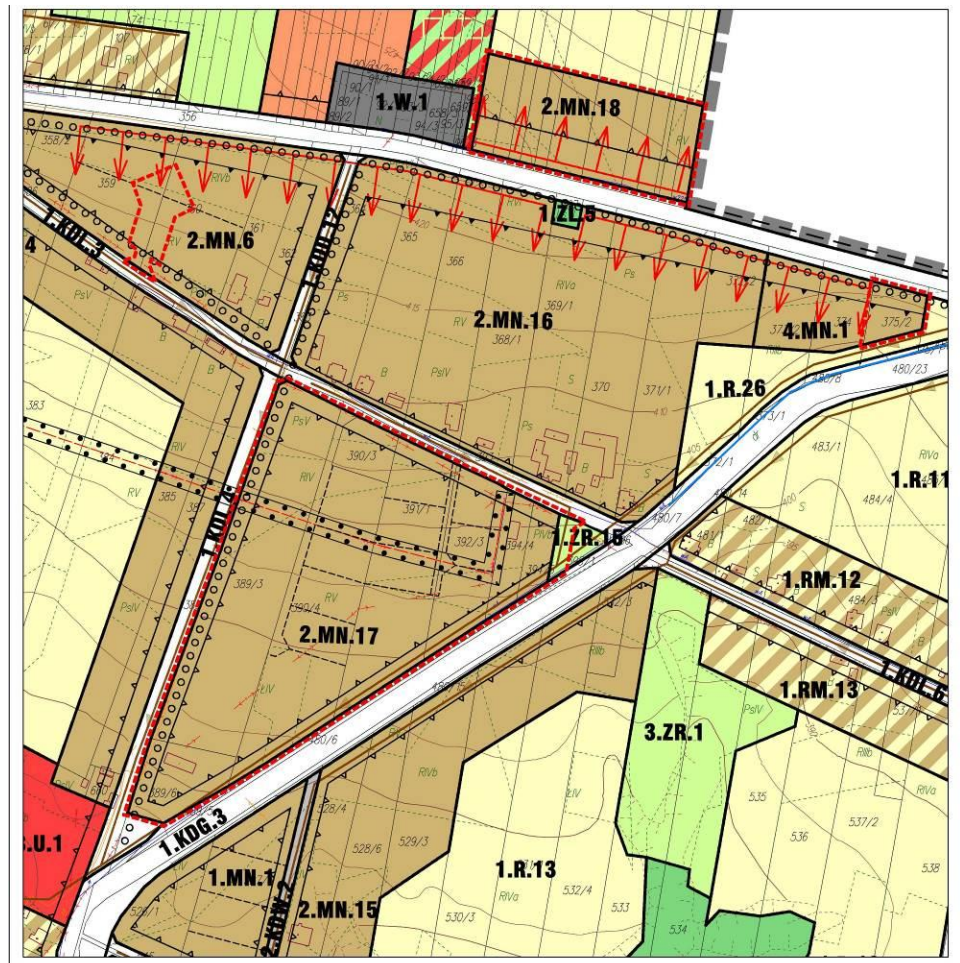
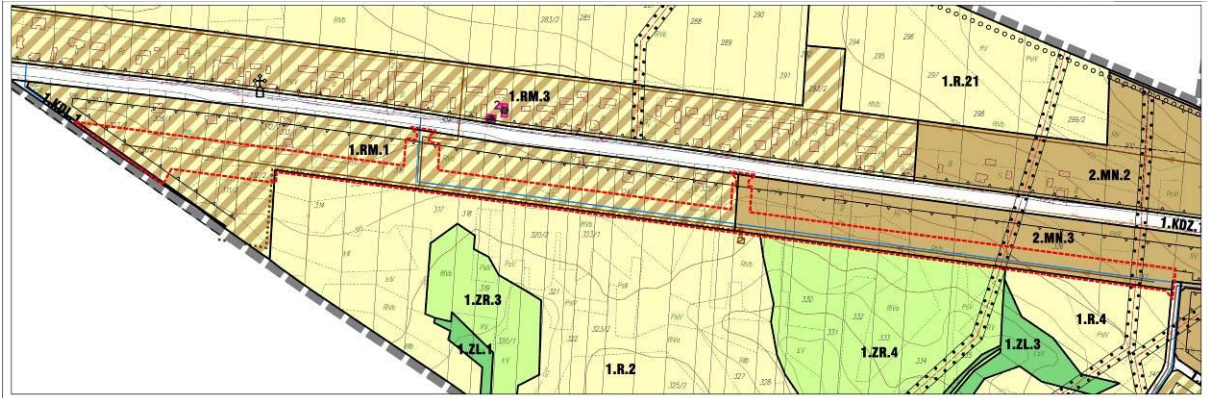
Zakres zmian wprowadzonych w granicach sołectwa Podmąchocice

 OBSZAR PODLEGAJĄCY PONOWNEMU WYŁOŻENIU
DO PUBLICZNEGO WGLĄDU




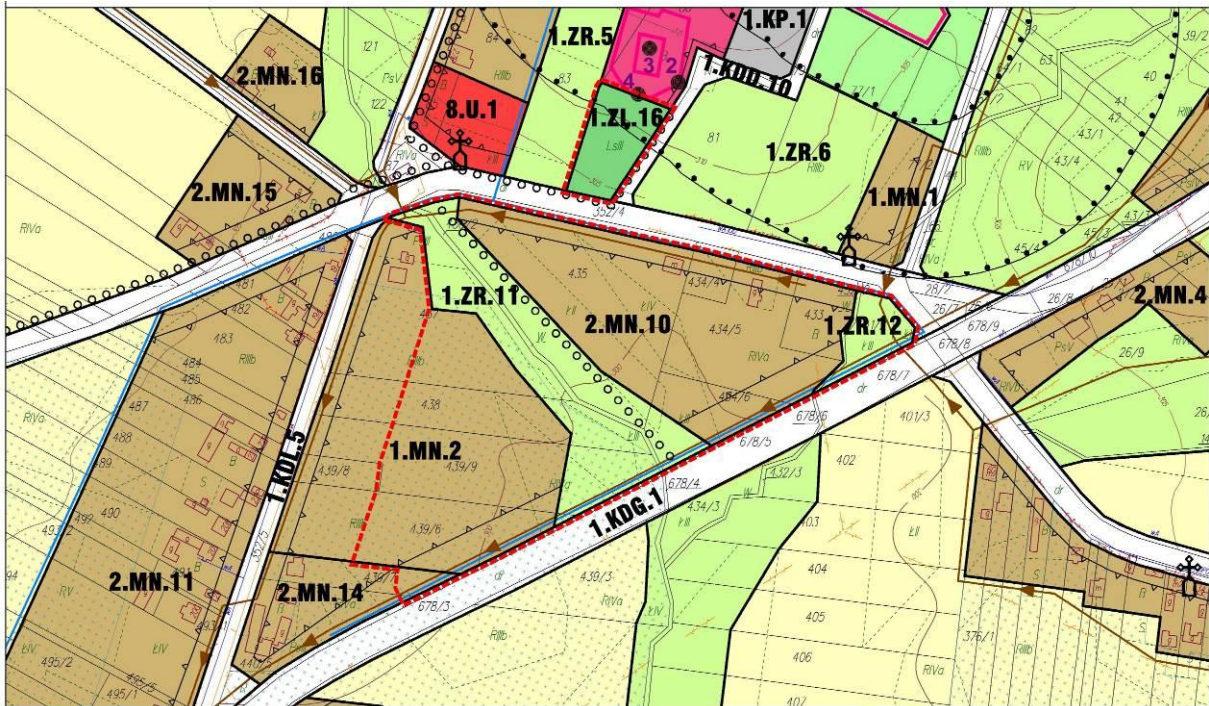
Zakres zmian wprowadzonych w granicach sołectwa Krajno Pierwsze

 OBSZAR PODLEGAJĄCY PONOWNEMU WYŁOŻENIU
DO PUBLICZNEGO WGLĄDU




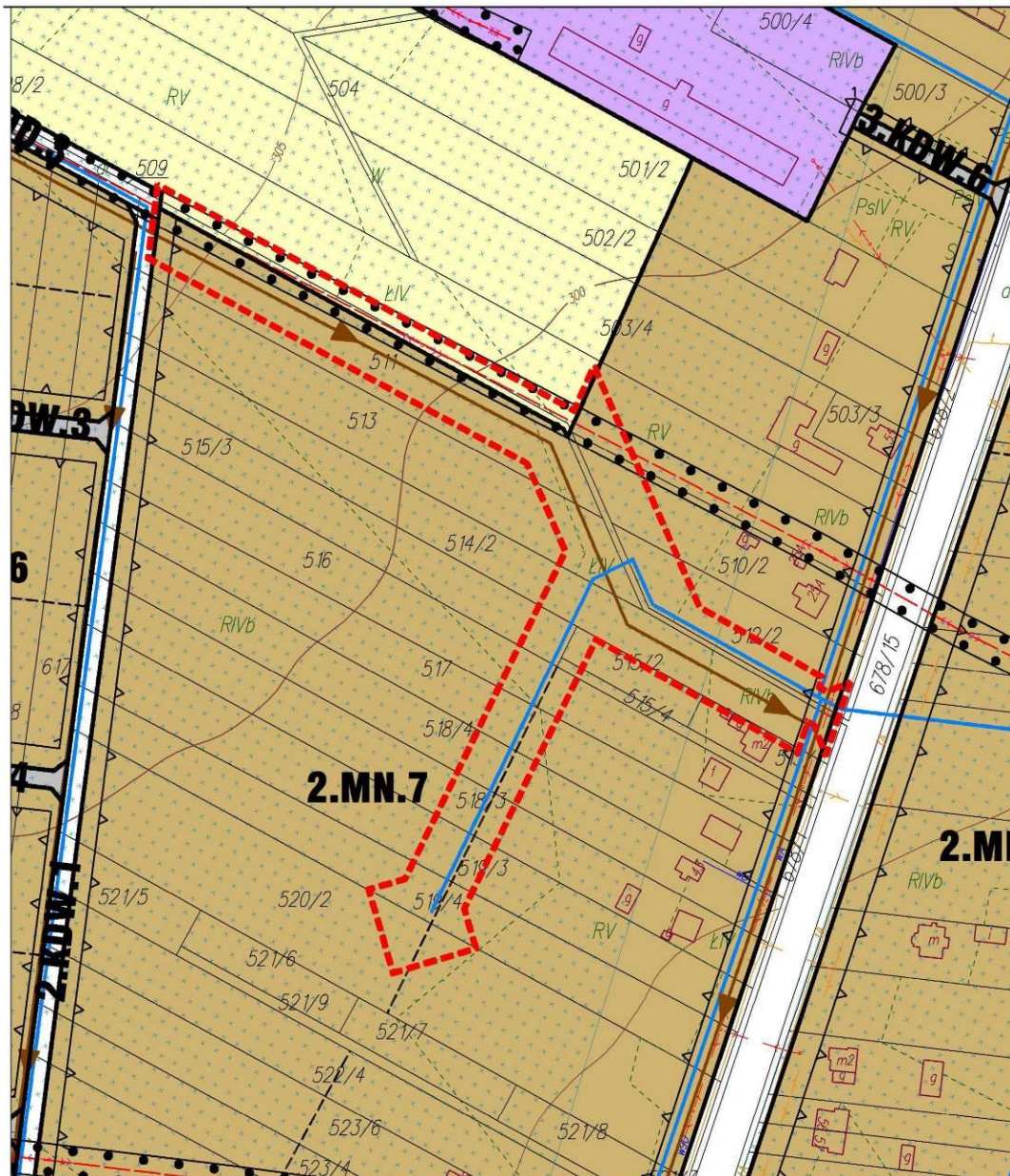
Zakres zmian wprowadzonych w granicach sołectwa Krajno Parcele

 OBSZAR PODLEGAJĄCY PONOWNEMU WYŁOŻENIU
DO PUBLICZNEGO WGLĄDU




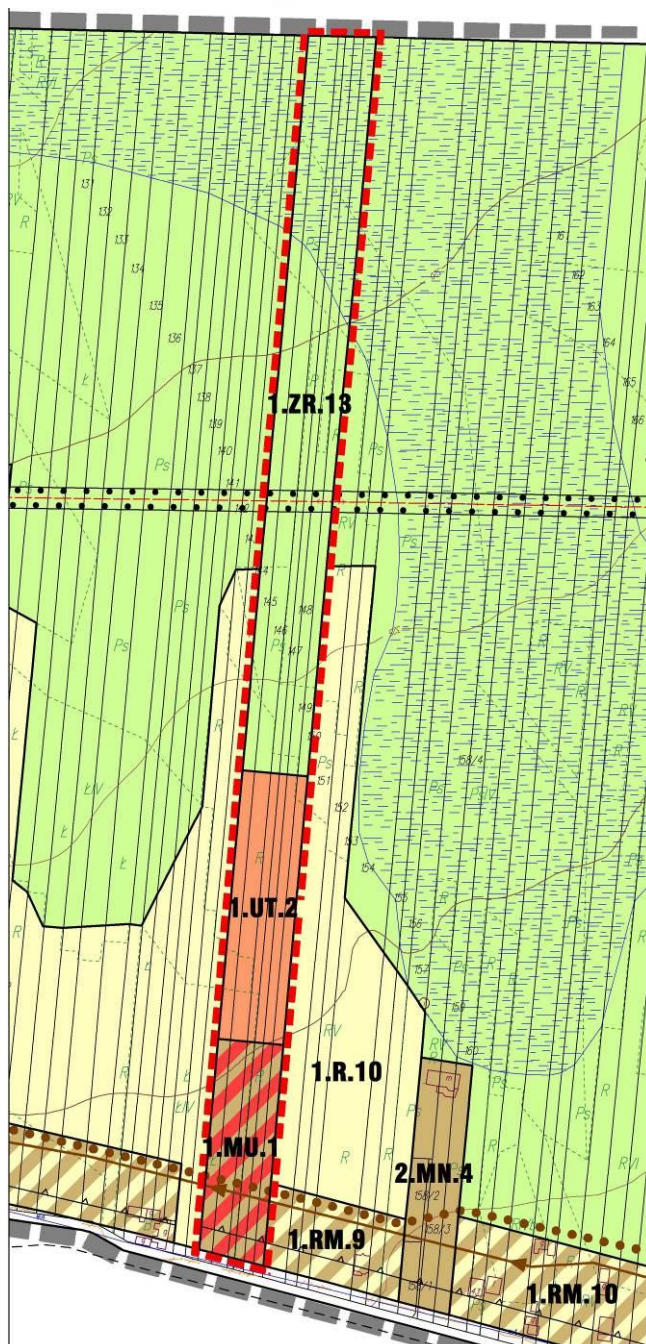
Zakres zmian wprowadzonych w granicach sołectwa Krajno Parcele

 OBSZAR PODLEGAJĄCY PONOWNEMU WYŁOŻENIU
DO PUBLICZNEGO WGLĄDU




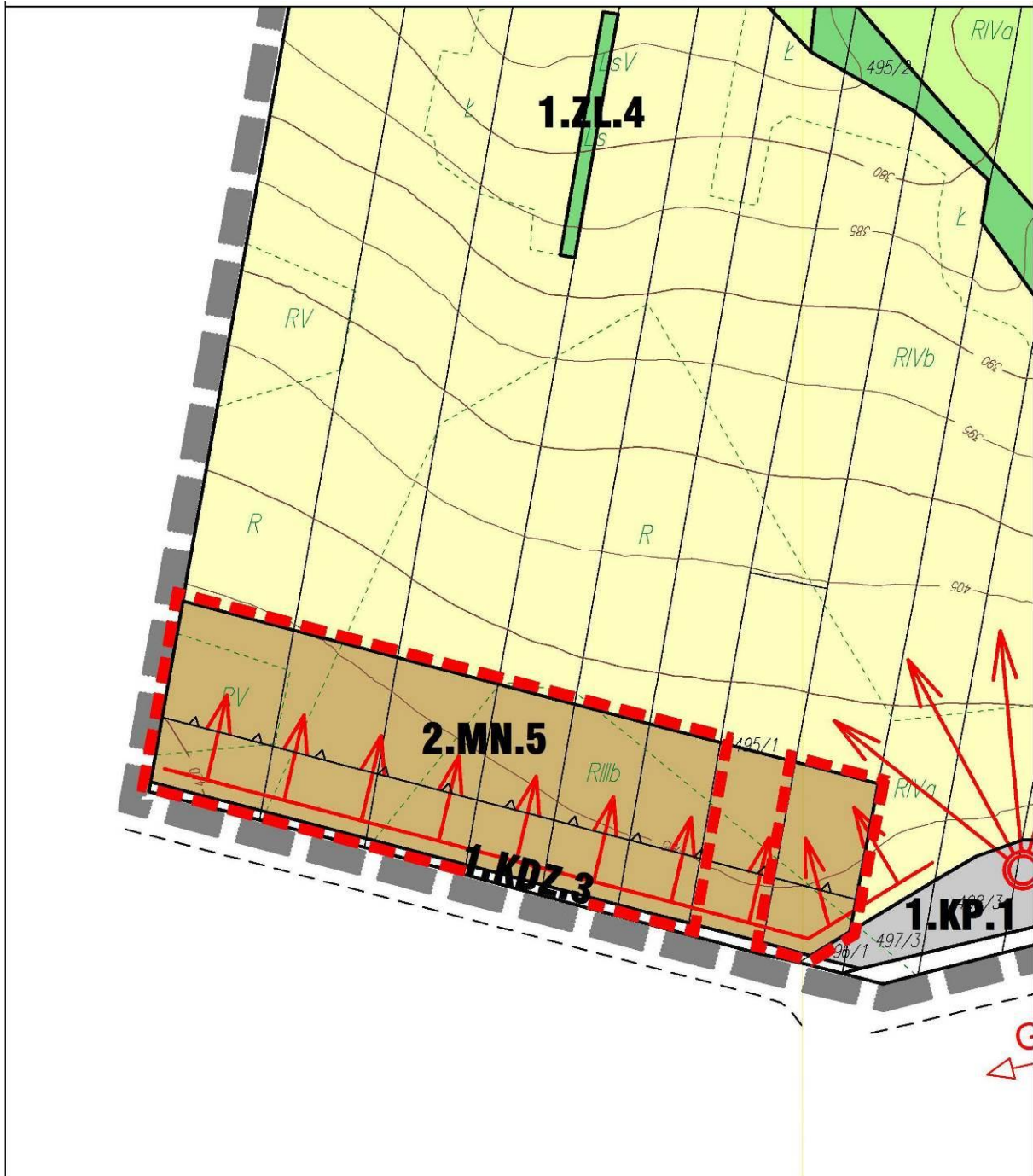
Zakres zmian wprowadzonych w granicach sołectwa Krajno Zagórze

 OBSZAR PODLEGAJĄCY PONOWNEMU WYŁOŻENIU
DO PUBLICZNEGO WGLĄDU




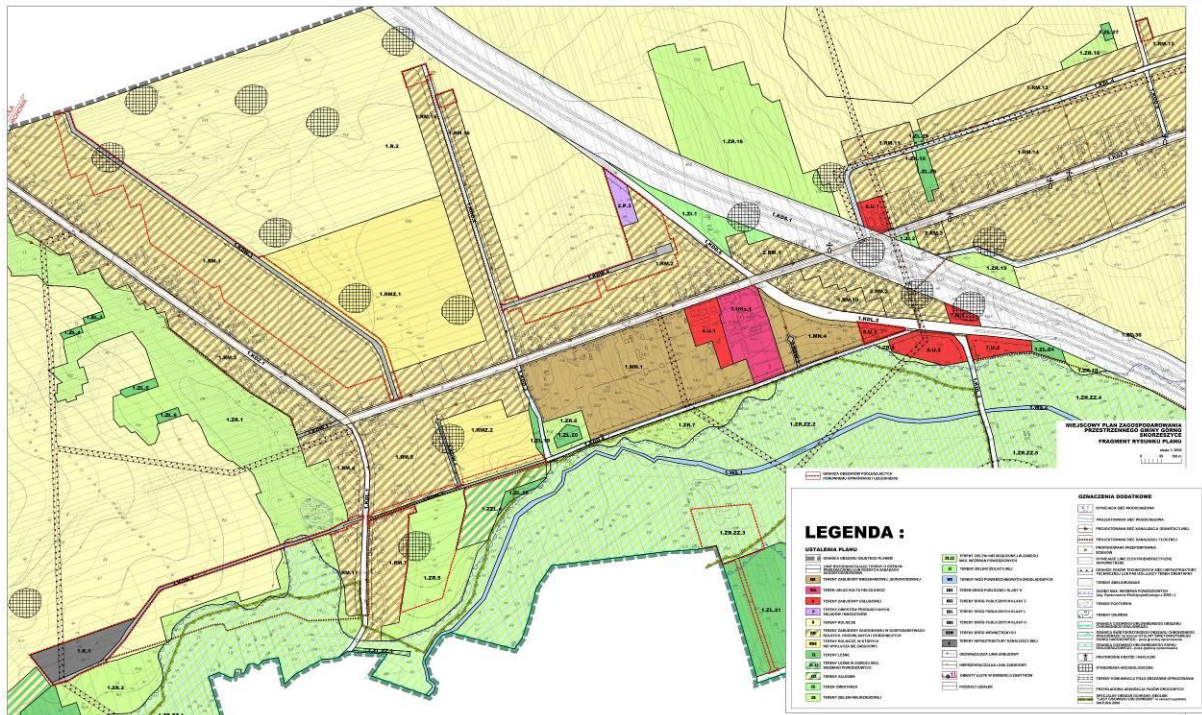
Zakres zmian wprowadzonych w granicach sołectwa Krajno Zagórze

 OBSZAR PODLEGAJĄCY PONOWNEMU WYŁOŻENIU
DO PUBLICZNEGO WGLĄDU



Zakres zmian wprowadzonych w granicach sołectwa Skorzeszyce

 OBSZAR PODLEGAJĄCY PONOWNEMU WYŁOŻENIU
DO PUBLICZNEGO WGLĄDU



OGŁOSZENIE
WÓJTA GMINY GÓRNO

o wyłożeniu do publicznego wglądu projektów miejscowych planów zagospodarowania przestrzennego gminy Górno, sołectw: Radlin, Podmachocice, Krajno Pierwsze, Krajno Parcele, Krajno Zagórze, Skorzeszyce.

Na podstawie art. 17 pkt 10 ustawy z dnia 27 marca 2003 r. o planowaniu i zagospodarowaniu przestrzennym (Dz. U. z 2003 r. Nr 80 poz. 717 z późniejszymi zmianami) w związku z art. 39 ust. 1 ustawy z dnia 3 października 2008 r. o udostępnianiu informacji o środowisku i jego ochronie, udziale społeczeństwa w ochronie środowiska oraz o ocenach oddziaływania na środowisko (tekst jednolity, Dz. U. z 2013 r., poz. 1235 z późn. zm.) oraz uchwałą Rady Gminy Górno nr XIII/85/04 z dnia 26. 02. 2004 r. **zawiadamiam o ponownym wyłożeniu do publicznego wglądu** projektów miejscowych planów zagospodarowania przestrzennego gminy Górno, sołectw: **Radlin, Podmachocice, Krajno Pierwsze, Krajno Parcele, Krajno Zagórze, Skorzeszyce**, wraz z prognozami oddziaływania na środowisko, w dniach od **16.01.2014r.** do **06.02.2014r.** w siedzibie Urzędu Gminy Górno w pokoju nr 14 w godzinach pracy Urzędu.

Ponowne wyłożenie związane jest z wprowadzeniem zmian do projektów uchwał w zakresie określonym na załącznikach graficznych zamieszczonych na tablicy ogłoszeń Urzędu Gminy Górno oraz na stronie internetowej www.gorno.pl.

Dyskusja publiczna nad przyjętymi w wyżej wymienionych projektach planów miejscowych rozwiązaniami odbędzie się w dniu **31.01.2014r.**, w siedzibie Urzędu Gminy Górno w sali nr 6 o godz. 11:00.

Zgodnie z art. 18 ust. 1 ustawy o planowaniu i zagospodarowaniu przestrzennym, każdy kto kwestionuje ustalenia przyjęte w wyłożonych projektach planów miejscowych, może wnieść uwagi.

Uwagi dotyczące wprowadzonych zmian w projektach planów należy składać na piśmie do Wójta Gminy Górno z podaniem imienia i nazwiska lub nazwy jednostki organizacyjnej i adresu, oznaczenia nieruchomości, której uwaga dotyczy, w nieprzekraczalnym terminie do dnia **21.02.2014r.**

Jednocześnie informuję, że zgodnie z art. 46 pkt. 1 oraz art. 54 ust.2 ustawy o udostępnianiu informacji o środowisku i jego ochronie, udziale społeczeństwa w ochronie środowiska oraz o ocenach oddziaływania na środowisko, projekty w/w planów podlegają strategicznej ocenie oddziaływania na środowisko, z zapewnieniem możliwości udziału społeczeństwa w okresie jego wyłożenia do publicznego wglądu.

Uwagi do prognoz oddziaływania na środowisko mogą być wnoszone w terminie do dnia **21.02.2014r.**, w formie pisemnej do Wójta Gminy Górno, ustnie do protokołu lub za pomocą środków komunikacji elektronicznej, na adres email: gmina@gorno.pl

Organem właściwym do rozpatrzenia uwag będzie Wójt Gminy Górno.

Wójt Gminy Górno
Przemysław Łysak