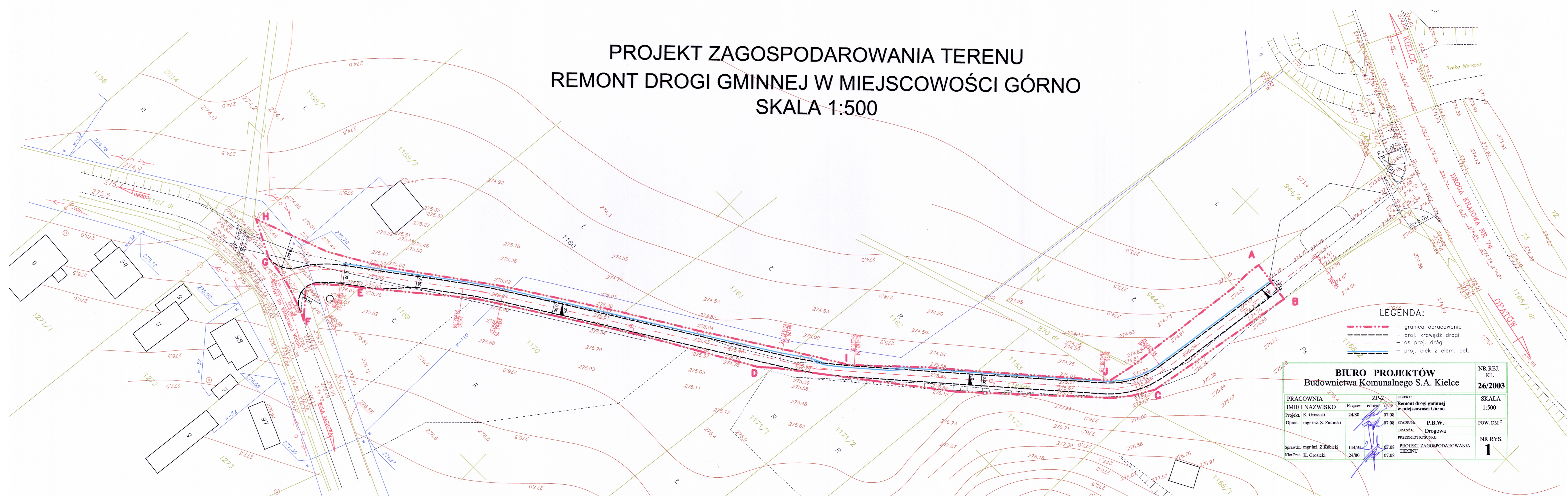


PROJEKT ZAGOSPODAROWANIA TERENU REMONT DROGI GMINNEJ W MIEJSCOWOŚCI GÓRNO SKALA 1:500



- LEGENDA:**
- - - - - granica opracowania
 - - - - - proj. krawędź drogi
 - - - - - os proj. dróg
 - - - - - proj. ciek z elem. bet.



BIURO PROJEKTÓW				NR REJ. KL
Budownictwa Komunalnego S.A. Kielce				26/2003
PRACOWNIA	ZP-2		OBIEKT:	Remont drogi gminnej w miejscowości Górno
IMIĘ I NAZWISKO	Nr upraw.	PODPIŚC	DATA	
Projekt.	K. Grosicki	24/80	07.08	SKALA
Oprac.	mgr inż. S. Zatorski	07.08	07.08	1:500
Sprawdz.				POW. DM ²
mgr inż. Z. Kubiński				144/91
Kier.Prac.				07.08
K. Grosicki				24/80
PRZEDMIOT RYSUNKU:				NR RYS.
PROJEKT ZAGOSPODAROWANIA TERENU				1

PROFIL PODŁUŻNY

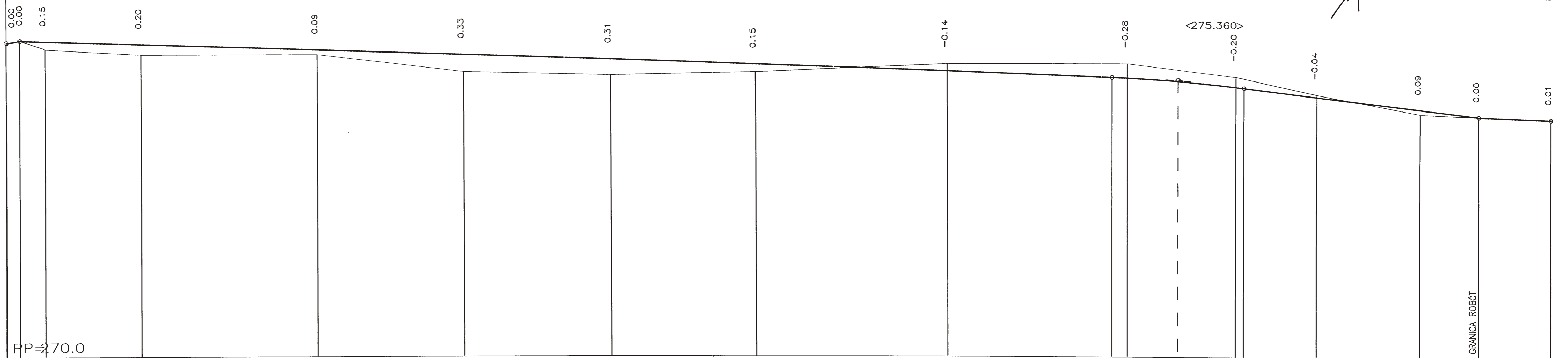
SKALA 1:50/1:500

BIURO PROJEKTÓW				NR REJ. KL
Budownictwa Komunalnego S.A. Kielce				26/2003
PRACOWNIA		ZP-2	OBIEKT:	
IMIĘ I NAZWISKO	Nr upraw.	PODPIS	DATA	Remont drogi gminnej w miejscowości Górno
Projekt. K. Grosicki	24/80	<i>[Signature]</i>	07.08	
Oprac. inżr inż. S. Zatorski		<i>[Signature]</i>	07.08	STADIUM: P.B.A.V.
				BRANŻA: Drogowa
				PRZEDMIOT RYSUNKU:
Sprawdz. inżr inż. Z. Kubicki	144/91	<i>[Signature]</i>	07.08	PROFIL PODŁUŻNY
Kier. Prac. K. Grosicki	24/80	<i>[Signature]</i>	07.08	NR RYS. 2

LEGENDA:

-  - projektowana niweleta
-  - teren istniejący

droga powiatowa



SKALA 1:50/1:500

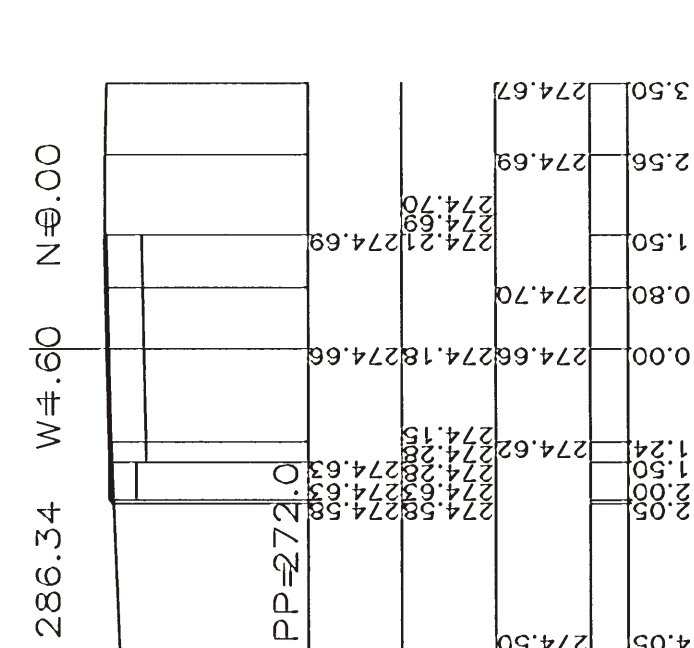
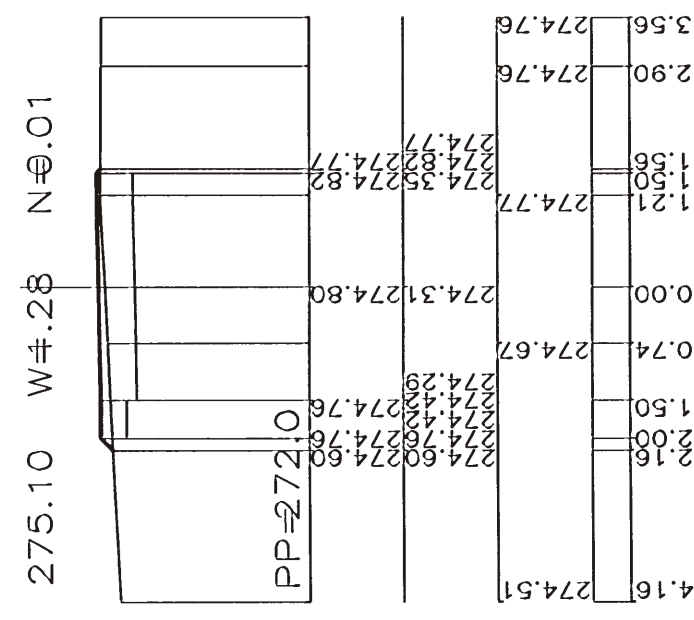
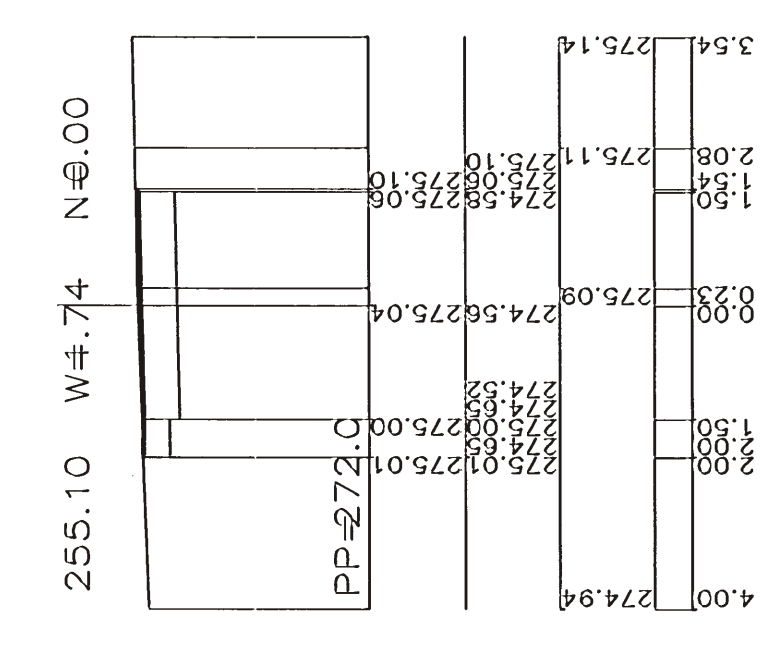
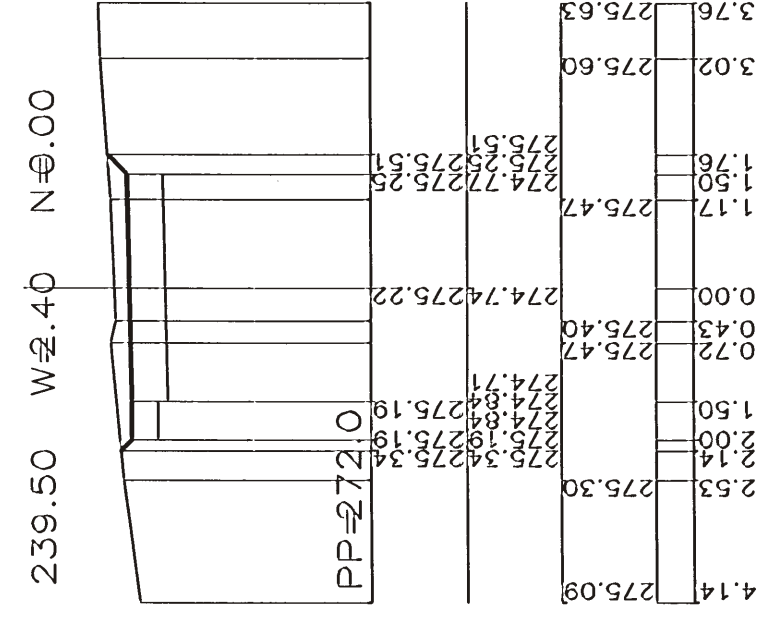
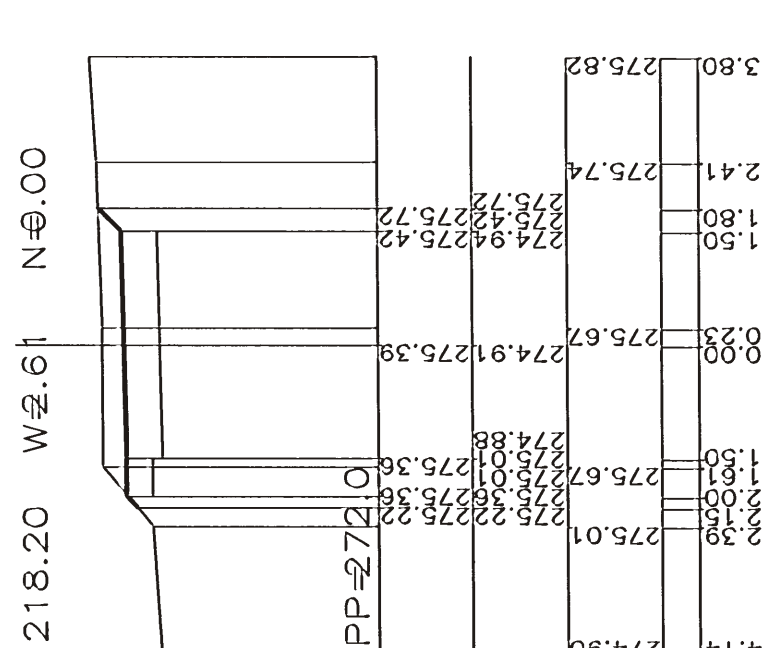
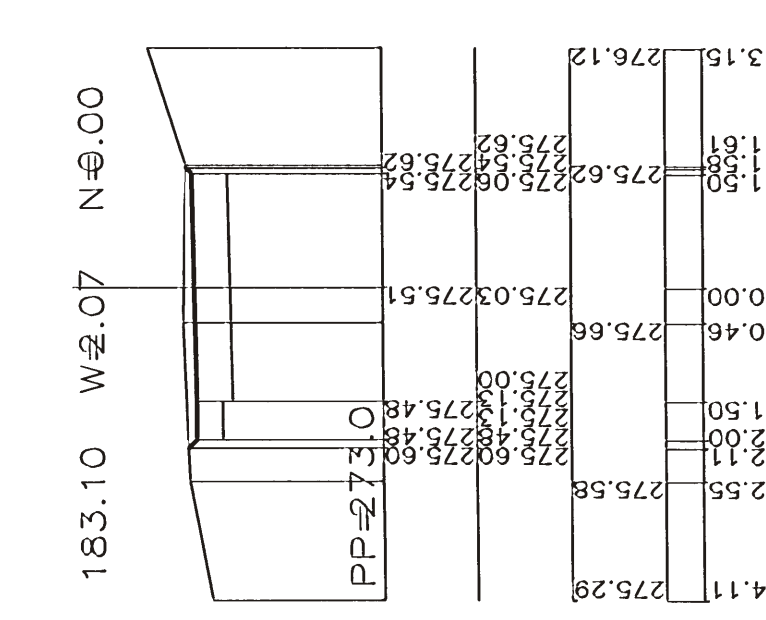
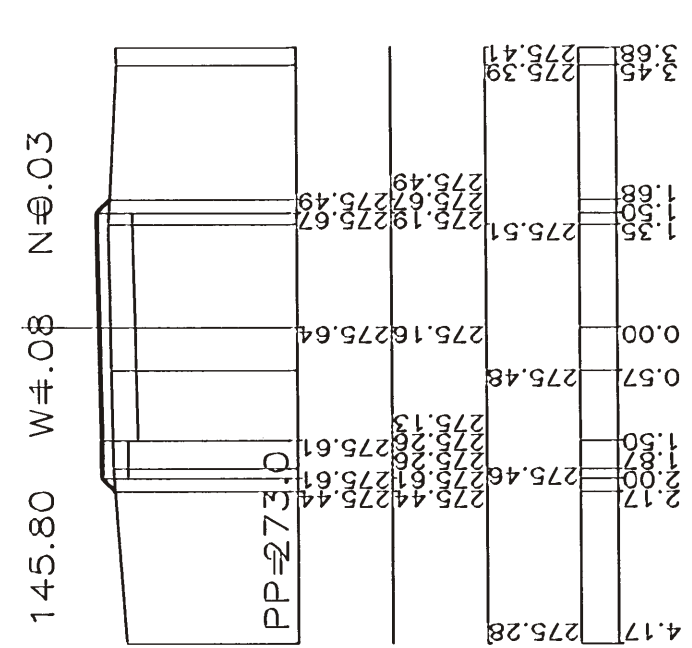
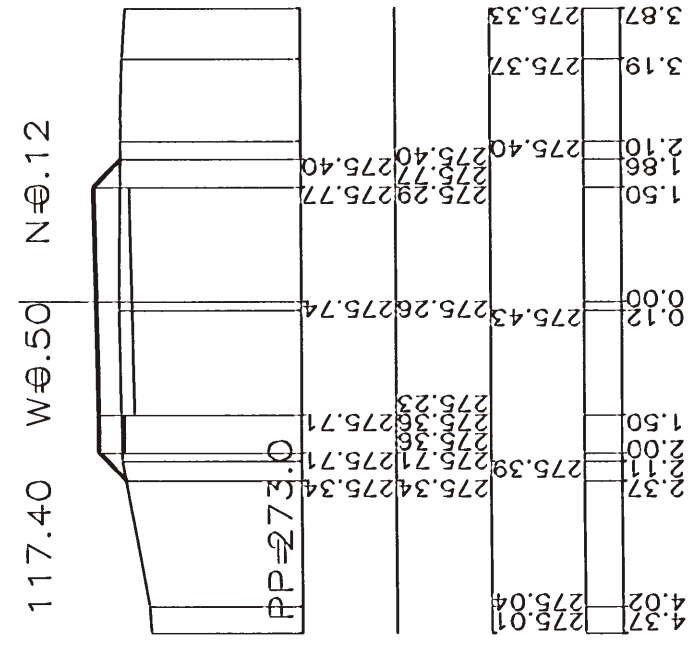
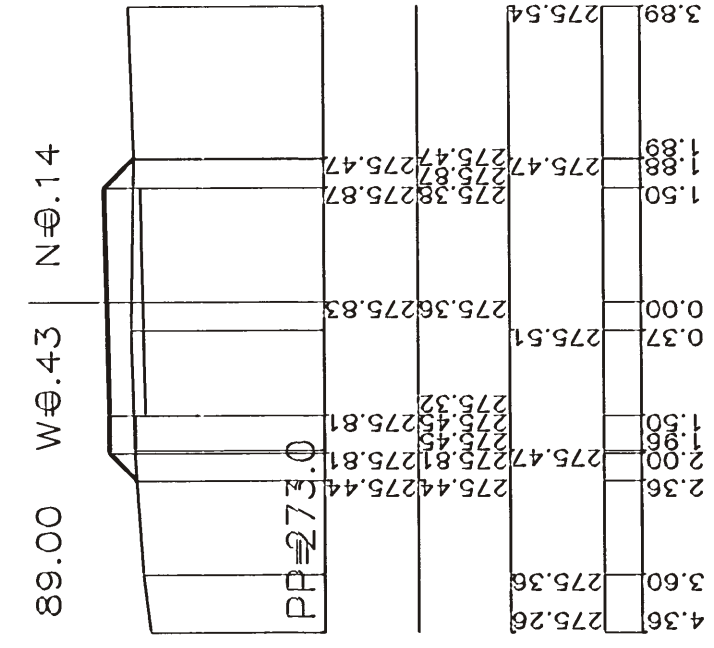
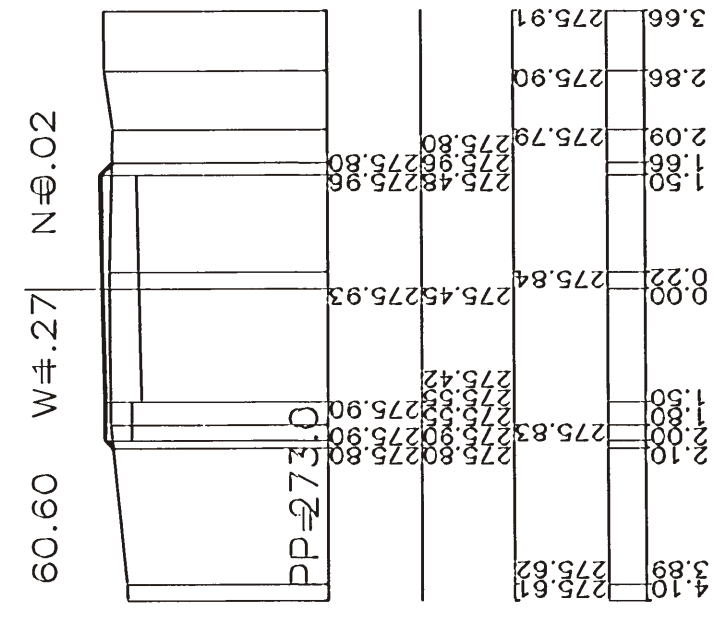
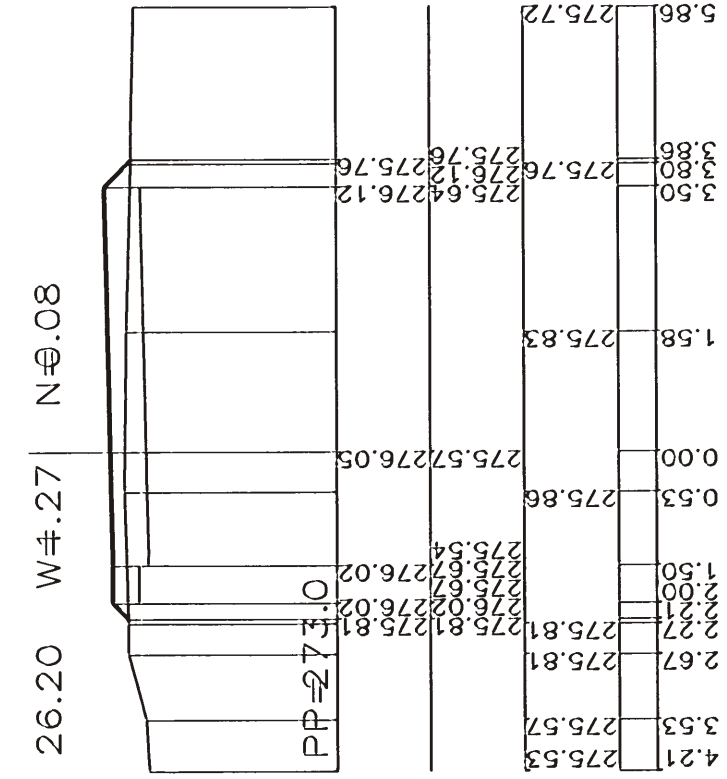
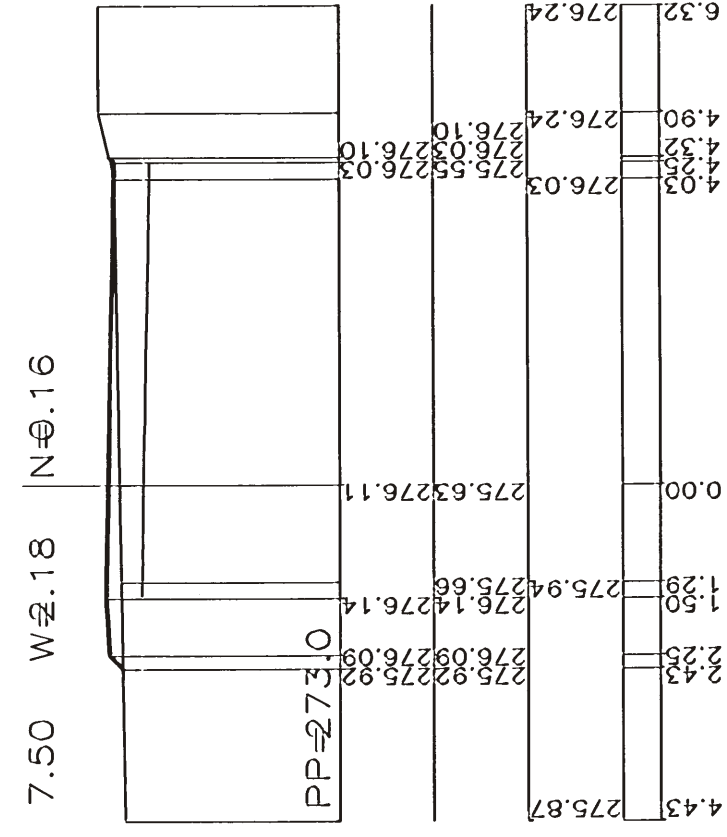
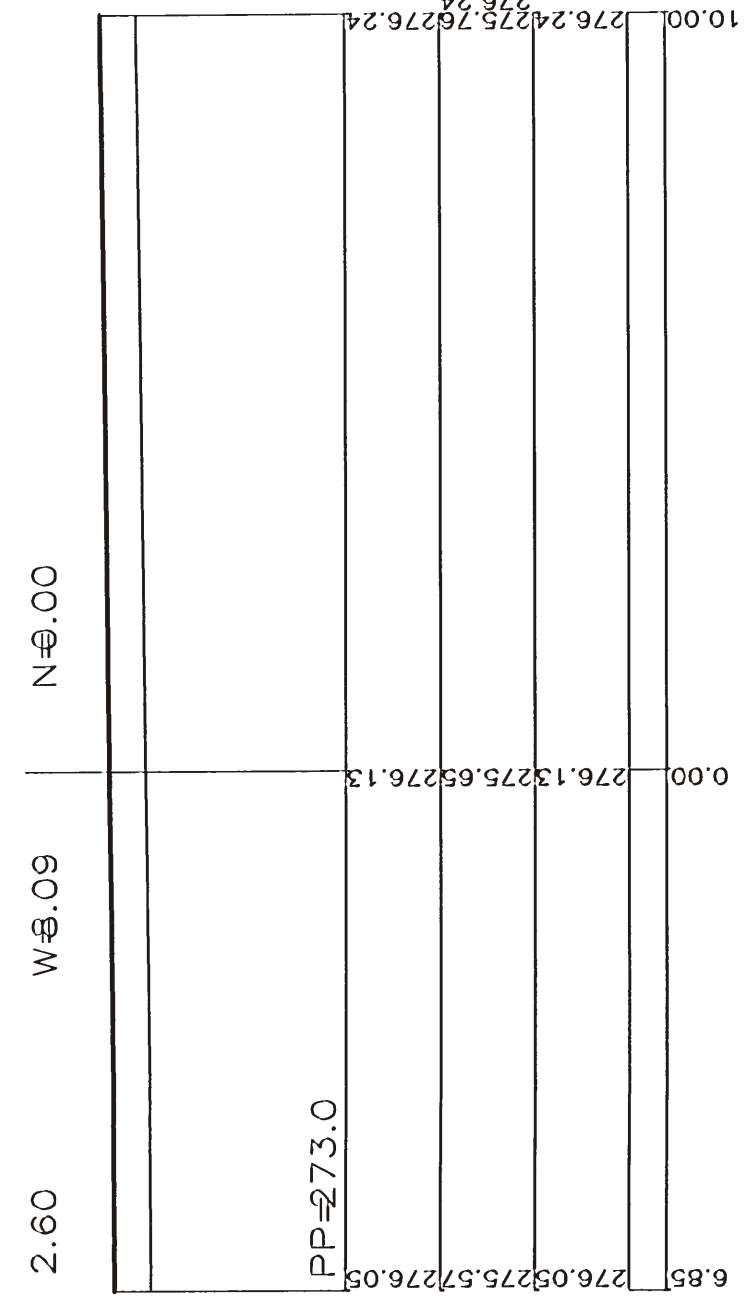
PP=270.0

GRANICA ROBÓT

RZEDNE NIWELETY	276.09	276.13	276.11	276.05	275.93	275.83	275.74	275.64	275.51	275.40	275.39	275.33	275.22	275.20	275.04	274.80	274.66	274.61						
ELEMENTY NIWELETY													L=12.59		I=-0.34%		R=3000 L=12.91 B=0.03		L=45.33		I=-1.20%		I=-0.358% L=13.96	
RZEDNE TERENU	276.09	276.13	275.96	275.85	275.84	275.50	275.43	275.48	275.65	275.67	275.42	275.42	275.08	274.71	274.66	274.60	274.60	274.60						
ELEMENTY TRASY W PLANIE																								
ODLEGLOSCI	0.00	2.60	7.50	26.20	60.60	89.00	17.40	45.80	83.10	15.19	18.20	28.10	39.50	41.01	55.10	75.10	86.34	0.30						
KILOMETRY I HEKTOMETRY	0+00						0+10							0+20				0+30						

PRZEKROJE POPRZECZNE SKALA 1:100

SKALA 1:100



BIURO PROJEKTÓW				NR REJ.
Budownictwa Komunalnego S.A. Kielce				KL
26/2003				SKALA
PRACOWNIA		ZP-2	OBJEKT:	SKALA
IMIĘ I NAZWISKO	Nr upraw.	PODPIS	DATA	1:100
Projekt. K. Grosicki	24/80	<i>[Signature]</i>	07.08	
Oprac. inżr inż. S. Zatorski	07.08			POW. DM ²
Sprawdz. mgr inż. Z. Kubicki	144/91		07.08	NR RYS.
Kier. Prac. K. Grosicki	24/80		07.08	3

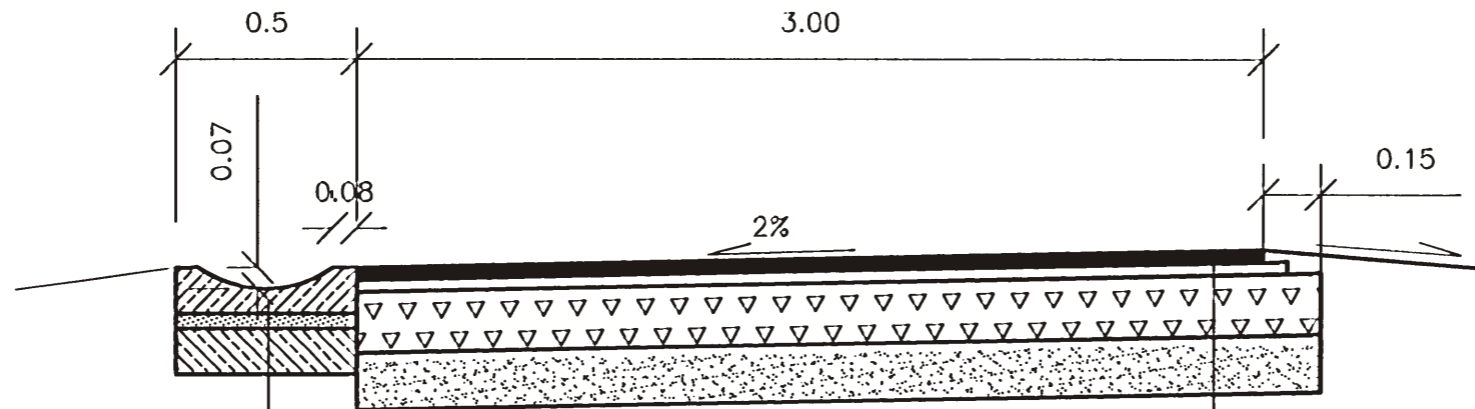
Remont drogi gminnej w miejscowości Górno

STADIUM: P.B.W.

BRANŻA: Drogowa

PRZEDMIOT RYSUNKU: PRZEKROJE POPRZECZNE

SZCZEGÓŁY KONSTRUKCYJNE Skala 1:25



Warstwa scieralna z betonu asfaltowego gr. 4 cm
Warstwa wiązka min.-bit. gr. 4 cm
Podbudowa z kruszywa łamanego stabilizowanego mechanicznie gr. 20 cm
Warstwa odsączająca z piasku średnioziarnistego gr. 20 cm

Ściek z elementów betonowych
Podsypka cementowo-piaskowa gr. 5cm
Fundament z betonu B10 gr. 15 cm

BIURO PROJEKTÓW				NR REJ.
Budownictwa Komunalnego S.A. Kielce				KL
				26/2003
PRACOWNIA		ZP-2		OBJEKT:
IMIĘ I NAZWISKO	Nr upraw.	PODPIS	DATA	Remont drogi gminnej w miejscowości Górno
Projekt. K. Grosicki	24/80	<i>[Signature]</i>	07.08	SKALA 1:25
Oprac. mgr inż. S. Zatorski		<i>[Signature]</i>	07.08	
				STADIUM: P.B.W.
				BRANŻA: Drogowa
				PRZEDMIOT RYSUNKU:
				SZCZEGÓŁY KONSTRUKCYJNE
				NR RYS.
				4