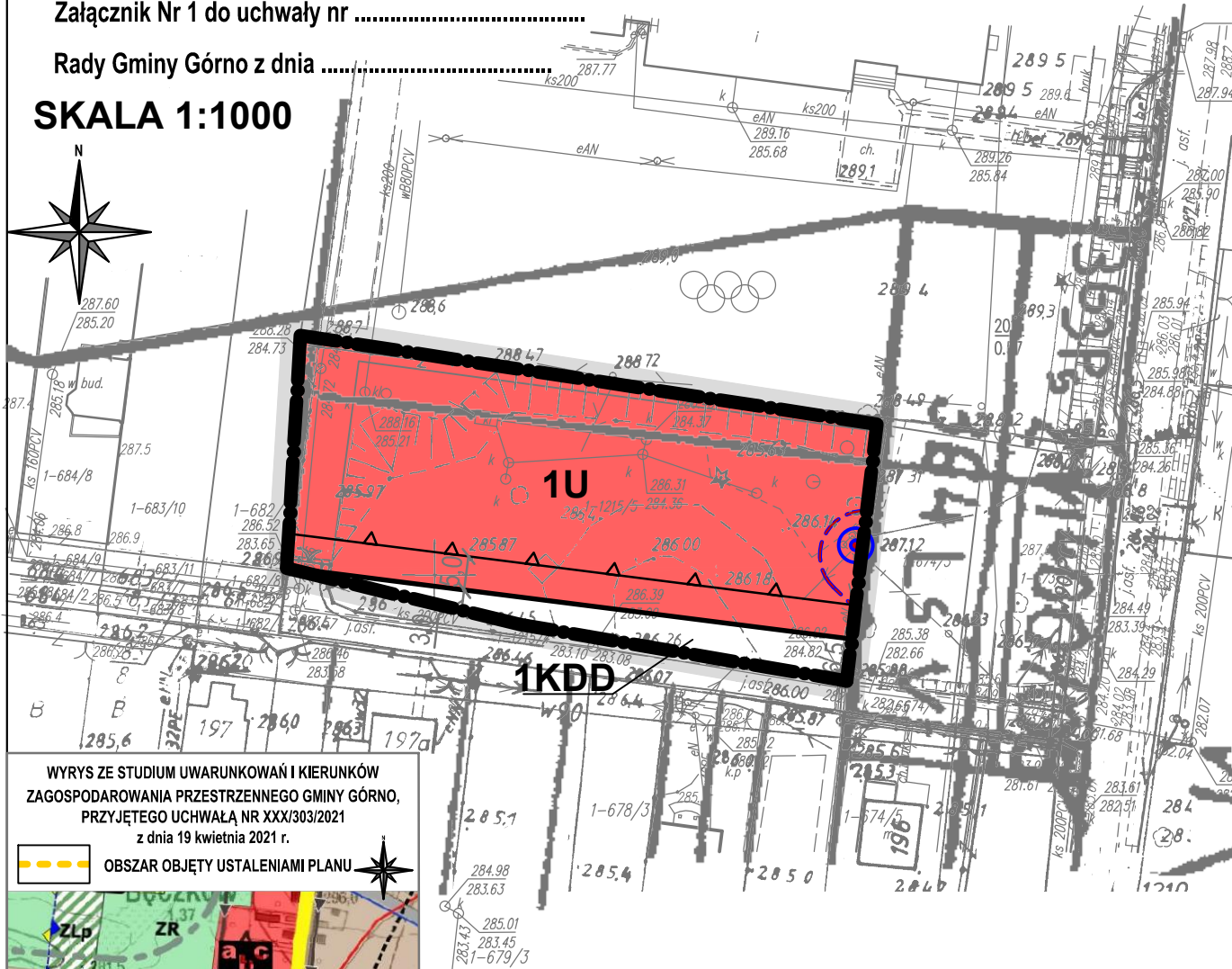
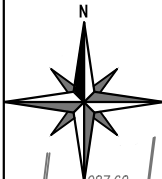


ZMIANA NR 1 MIEJSCOWEGO PLANU ZAGOSPODAROWANIA PRZESTRZENNEGO GMINY GÓRNO "BĘCZKÓW" (TEREN REMIZY OSP)

Załącznik Nr 1 do uchwały nr

Rady Gminy Górno z dnia

SKALA 1:1000



OBJAŚNIENIA

OZNACZENIA OBOWIĄZUJĄCE BĘDĄCE USTALENIAMI PLANU

- GRANICA OBSZARU OBJĘTEGO USTALENIAMI PLANU
- LINIE ROZGRANICZAJĄCE TERENY O RÓŻNYM PRZEZNACZENIU LUB RÓŻNYCH ZASADACH ZAGOSPODAROWANIA
- NIEPRZEKRACZALNE LINIE ZABUDOWY
- STREFY TECHNICZNE OD NAWIETRZNYCH LINII
- ELEKTROENERGETYCZNYCH ŚREDNIEGO NAPIĘCIA

PRZEZNACZENIE TERENÓW

- U** TEREN ZABUDOWY USŁUGOWEJ
- KDD** TEREN DROGI PUBLICZNEJ KLASY DOJAZDOWEJ

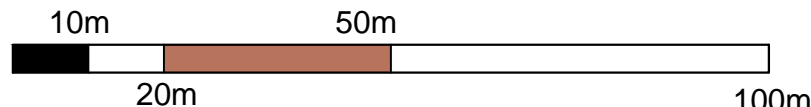
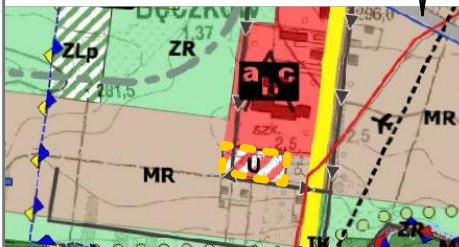
OZNACZENIA INFORMACYJNE

- STACJE TRANSFORMATOROWE SN/nN

CAŁY OBSZAR OBJĘTY PLANEM POŁOŻONY JEST W GRANICACH:
 - STREFY KRAJOBRAZOWEJ C PODKIELECKIEGO OBSZARU CHRONIONEGO KRAJOBRAZU,
 - AGLOMERACJI CEDZYNA.

WYRYS ZE STUDIUM UWARUNKOWAŃ I KIERUNKÓW ZAGOSPODAROWANIA PRZESTRZENNEGO GMINY GÓRNO, PRZYJĘTEGO UCHWAŁĄ NR XXX/303/2021 z dnia 19 kwietnia 2021 r.

- OBSZAR OBJĘTY USTALENIAMI PLANU



Projekt planu sporządzono na kopiach mapy przyjętej do zasobów Powiatowego Ośrodka Dokumentacji Geodezyjnej i Kartograficznej Starostwa Powiatowego w Kielcach (nr licencji GN-III.6642.1.6820.2020_2604_P)

ZMIANA NR 1 MIEJSCOWEGO PLANU ZAGOSPODAROWANIA PRZESTRZENNEGO GMINY GÓRNO "BĘCZKÓW" (TEREN REMIZY OSP)

ZESPÓŁ AUTORSKI mgr Krzysztof Parszewski - główny projektant
mgr inż. Oskar Kowalczyk