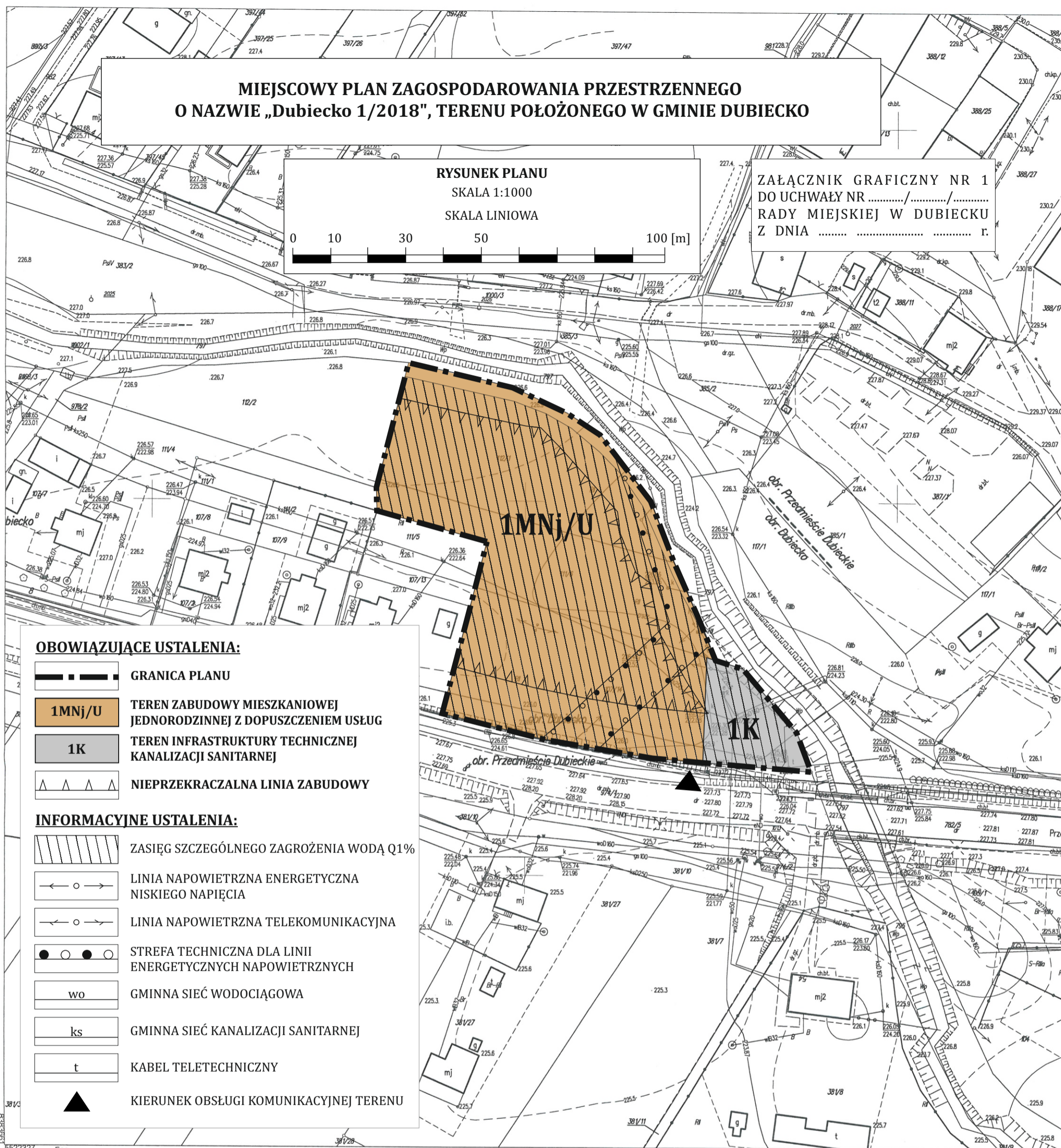


**MIEJSCOWY PLAN ZAGOSPODAROWANIA PRZESTRZENNEGO
O NAZWIE „Dubiecko 1/2018”, TERENU POŁOŻONEGO W GMINIE DUBIECKO**





RYСУNEK PLANU
SKALA 1:1000
SKALA LINIOWA

0 10 30 50 100 [m]


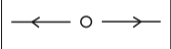
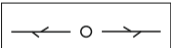
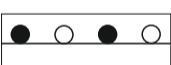


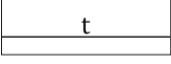

**ZAŁĄCZNIK GRAFICZNY NR 1
DO UCHWAŁY NR/...../.....
RADY MIEJSKIEJ W DUBIECKU
Z DNIA r.**



OBOWIĄZUJĄCE USTALENIA:

-  **GRANICA PLANU**
-  **1MNj/U** **TEREN ZABUDOWY MIESZKANIOWEJ JEDNORODZINNEJ Z DOPUSZCZENIEM USŁUG**
-  **1K** **TEREN INFRASTRUKTURY TECHNICZNEJ KANALIZACJI SANITARNEJ**
-  **NIEPRZEKRACZALNA LINIA ZABUDOWY**

INFORMACYJNE USTALENIA:

-  **ZASIĘG SZCZEGÓLNEGO ZAGROŻENIA WODĄ Q1%**
-  **LINIA NAWIETRZNA ENERGETYCZNA NISKIEGO NAPIĘCIA**
-  **LINIA NAWIETRZNA TELEKOMUNIKACYJNA**
-  **STREFA TECHNICZNA DLA LINII ENERGETYCZNYCH NAWIETRZNYCH**
-  **wo** **GMINNA SIĘĆ WODOCIĄGOWA**
-  **ks** **GMINNA SIĘĆ KANALIZACJI SANITARNEJ**
-  **t** **KABEL TELETECHNICZNY**
-  **KIERUNEK OBSŁUGI KOMUNIKACYJNEJ TERENU**

kopia MAPY ZASADNICZEJ

skala 1:1000

Godło: 8.120.06.13.3

Jednostka ewidencyjna: 181302_2 Dubiecko

Obręb: 0003 Dubiecko

Nr kancelaryjny: 432. 1130 .2018

Współrzędne prostokątne płaskie - układ 2000/8

Układ wysokości - Kronsztadt 86

Fragment rysunku Studium Uwarunkowań i Kierunków Zagospodarowania Przestrzennego Gminy Dubiecko uchwalonego Uchwałą Nr 137/XIV/1999 Rady Gminy w Dubiecku z dnia 28 grudnia 1999r. z późn. zm.



Poświadczam zgodność niniejszej kopii z treścią materiału państwowego zasobu geodezyjnego i kartograficznego
STAROSTA PRZEMYSKI
Mapa sytuacyjno-wysokościowa
Nazwa materiału zasobu
P.1813
Identyfikator ewidencyjny materiału zasobu
4.06.2018 r.
Data wykonania kopii
z up. STAROSTY
Imię, nazwisko i podpis osoby reprezentującej organ
inż. Szymon Fac
STARSZY GEODETA