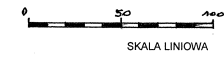


MIEJSCOWY PLAN ZAGOSPODAROWANIA PRZESTRZENNEGO
TERENU EKSPLOATACJI KRUSZYWA METODĄ ODKRYWKOWĄ
„ISKAN” - ETAP I

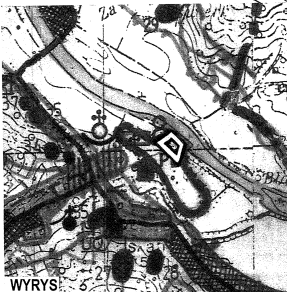
RYСУNEK PLANU

SKALA 1:2000



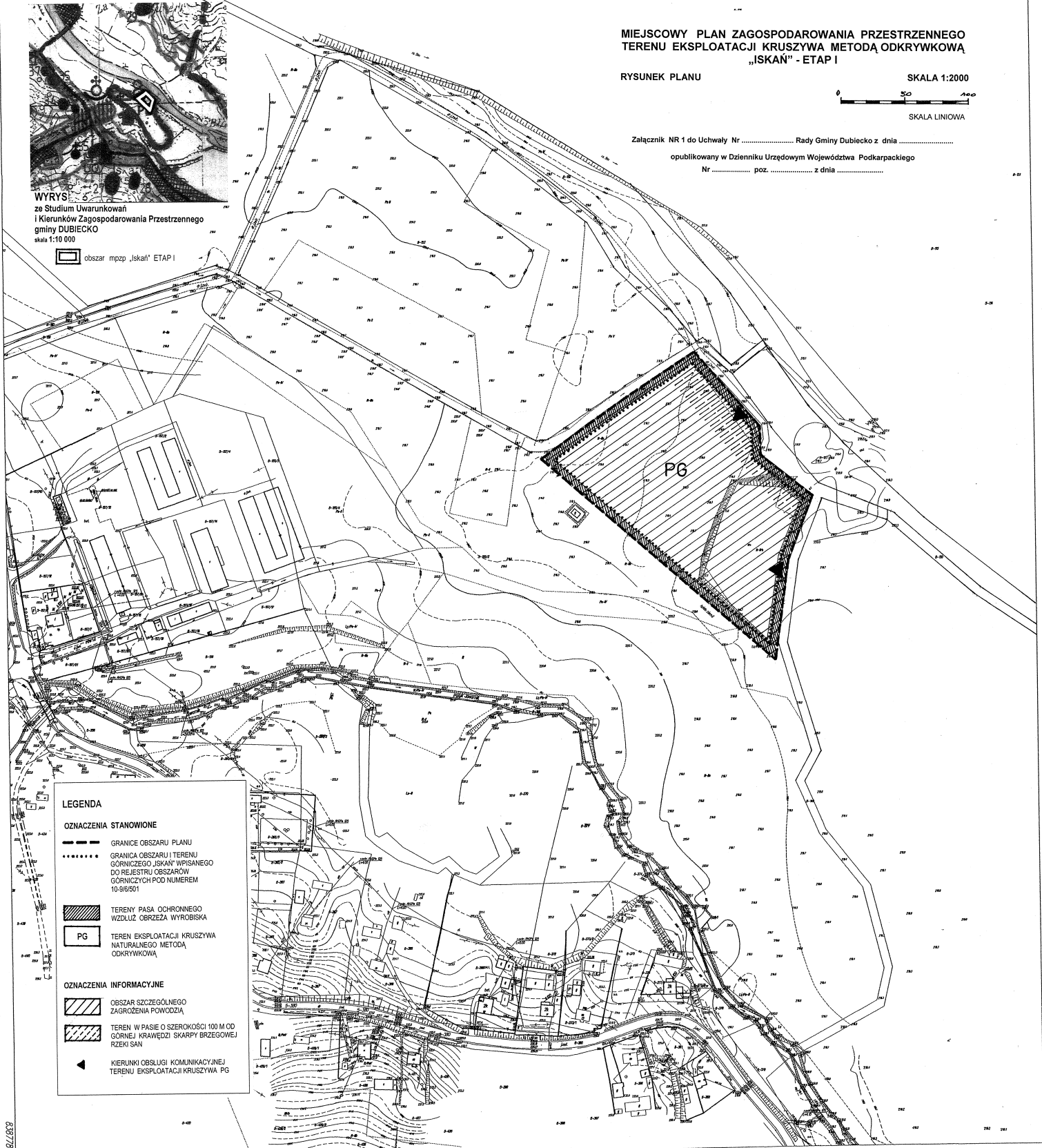
SKALA LINIOWA

Załącznik NR 1 do Uchwały Nr Rady Gminy Dubiecko z dnia
opublikowany w Dzienniku Urzędowym Województwa Podkarpackiego
Nr poz. z dnia



WYRYS
ze Studium Uwarunkowań
i Kierunków Zagospodarowania Przestrzennego
gminy DUBIECKO
skala 1:10 000

obszar mpzp „Iskan” ETAP I



LEGENDA

OZNACZENIA STANOWIENE

- GRANICE OBSZARU PLANU
- GRANICA OBSZARU I TERENU GÓRNICZEGO „ISKAN” WPISANIEGO DO REJESTRU OBSZARÓW GÓRNICZYCH POD NUMEREM 10-9/6501
- ▨ TERENY PASA OCHRONNEGO WZDŁUŻ OBRZEŻA WYROBISKA
- PG TEREN EKSPLOATACJI KRUSZYWA NATURALNEGO METODĄ ODKRYWKOWĄ

OZNACZENIA INFORMACYJNE

- ▨ OBSZAR SZCZEGÓLNEGO ZAGROZENIA POWODZIĄ
- ▨ TEREN W PASIE O SZEROKOŚCI 100 M OD GÓRNEJ KRAWĘDZI SKARPY BRZEGOWEJ RZECI SAN
- ◀ KIERUNKI OBSŁUGI KOMUNIKACYJNEJ TERENU EKSPLOATACJI KRUSZYWA PG

5517584
Mapa sytuacyjno-wysokościowa
gm. Dubiecko obr. Iskan
skala 1:2000
s. 8.119.07.06

STAROSTA PRZEMYSKI
POWIATOWY OŚRODEK
DOKUMENTACJI GEODEZYJNEJ
I KARTOGRAFICZNEJ
w dniu 29.08.2011
inż. Szymon Pac

STAROSTA PRZEMYSKI
POWIATOWY OŚRODEK
DOKUMENTACJI GEODEZYJNEJ
I KARTOGRAFICZNEJ
Reprodukowanie, rozpowszechnianie i rozprowadzanie niniejszego dokumentu wymaga zezwolenia o którym mowa w art. 18 ustawy z dnia 17 maja 1989 r. - Prawo geodezyjne i kartograficzne (Dz. U. Nr 30, poz. 183 z późn. zmianami).
29.08.2011
inż. Szymon Pac

STAROSTA PRZEMYSKI
POWIATOWY OŚRODEK
DOKUMENTACJI GEODEZYJNEJ
I KARTOGRAFICZNEJ
Poważam się zgodność niniejszej mapy z oryginałem przyjętym do państwowego zasobu geodezyjnego i kartograficznego w dniu
i zaewidencjonowanym pod nr
Niniejsza mapa nie może służyć do celów projektowych.
29.08.2011
inż. Szymon Pac