

BUDOWA PRZYŁĄCZY WODOCIĄGOWYCH W MIEJSCOWOŚCI DUBIECKO (ZASILANIE LEWOSTRONNE)

Działki nr: 7, 16/2, 16/19, 16/17, 16/8, 308/14, 308/15, 308/4, 308/3, 308/19, 90/2, 308/20, 308/10, 308/11, 22/12, 22/9, 22/10, 24/11, 24/12, 22/14, 24/4, 789/4, 24/14, 23, 24/13, 24/10, 26/6, 24/5, 24/6, 24/16, 16/6, 31/2, 31/1, 43/12, 43/8, 50, 38/3, 34/2, 53, 54, 64, 786, 76/1, 63, 62, 60, 61/3, 55/2, 55/1, 71/4, 71/7, 76/2, 79/1, 79/2, 80/1, 92/2, 783, 77/4, 92/4, 92/3, 85/2, 85/1, 99, 103, 104, 107/5, 107/2, 107/7, 4, 308/16, 34/1, 56, 94/5, 105/1, 308/9 – obręb Dubiecko

PROJEKT BUDOWLANY

OBIEKT

PRZYŁĄCZA WODOCIĄGOWE

1. PROJEKT ZAGOSPODAROWANIA TERENU
2. PROJEKT BUDOWLANY BUDOWY PRZYŁĄCZY WODOCIĄGOWYCH

INWESTOR

Gmina Dubiecko
37-750 Dubiecko

JEDNOSTKA
PROJEKTOWA

Przedsiębiorstwo Projektowo – Budowlane
PROBUD

37-700 Przemyśl, ul. Wybrzeże Ojca Św. Jana Pawła II 24
tel. 016 670 58 66

PROJEKTANT

mgr inż. Tomasz Zabawski

Nr upr. S-215/02

SPIS ZAWARTOŚCI PROJEKTU BUDOWLANEGO:

- I 1.opis techniczny
- II 2.Informacja dotycząca bezpieczeństwa i ochrony zdrowia
- II Protokoły, uzgodnienia, opinie, oświadczenia
 - 2.1. Oświadczenie Projektanta.
 - 2.2. Zaświadczenie Podkarpackiej Okręgowej Izby Inżynierów Budownictwa PDK/IS/0444/03 z dnia 05.02.2007r
 - 2.3. Wypis i wyrys z ewidencji gruntów
 - 2.4. Warunki techniczne na podłączenie do gminnej stacji uzdatniania wody ZGK w Dubiecku.
 - 2.5. Opinia ZUDP Starostwo Powiatowe w Przemyślu nr: G.VI.6630.475.2011 z dnia 01.07.2011 r.
- III Część rysunkowa

Przemyśl, wrzesień 2007

SPIS TREŚCI:

1. Opis techniczny

- 1.1. Podstawa opracowania.
- 1.2. Zakres opracowania.
- 1.3. Roboty ziemne
- 1.4. Rozwiązania techniczne budowy przyłączy wodociągowych
- 1.5. Odbiory robót, próby szczelności
- 1.6. Uwagi końcowe.

2. Informacja dotycząca bezpieczeństwa i ochrony zdrowia

II. UZGODNIENIA, PROTOKOŁY, OPINIE.

- 2.1. Oświadczenie Projektanta.
- 2.2. Zaświadczenie Podkarpackiej Okręgowej Izby Inżynierów Budownictwa PDK/IS/0444/03 z dnia 05.02.2007 r.
- 2.3. Wypis i wyrys z ewidencji gruntów
- 2.4. Warunki techniczne na podłączenie do gminnej stacji uzdatniania wody ZGK w Dubiecku.
- 2.5. Opinia ZUDP Starostwo Powiatowe w Przemyślu nr: G.VI.6630.475.2011 z dnia 01.07.2011 r.

III. CZĘŚĆ RYSUNKOWA

101. Projekt zagospodarowania terenu
102. Projekt zagospodarowania terenu
103. Projekt zagospodarowania terenu
201. Profil podłużny przyłącza od P1 do dz. nr 7
202. Profil podłużny przyłącza od P2 do dz. nr 16/17
203. Profil podłużny przyłącza od P3-4 do dz. nr 16/2
204. Profil podłużny przyłącza od P3-4 do dz. nr 16/2
205. Profil podłużny przyłącza od P5 do dz. nr 16/8
206. Profil podłużny przyłącza od P6 do dz. nr 308/14
207. Profil podłużny przyłącza od P7 do dz.nr 308/15
208. Profil podłużny przyłącza od P8 do dz.nr 308/4
209. Profil podłużny przyłącza od P9 do dz.nr 308/3
210. Profil podłużny przyłącza od P10-11 do dz.nr 90/2

211. Profil podłużny przyłącza od P10-11 do dz.nr 308/16
212. Profil podłużny przyłącza od P12 do dz.nr 308/11
213. Profil podłużny przyłącza od P13 do dz.nr 22/12
214. Profil podłużny przyłącza od P14 do dz.nr 22/9
215. Profil podłużny przyłącza od P15-16 do dz.nr 24/12
216. Profil podłużny przyłącza od P15-16 do dz.nr 24/11
262. Profil podłużny przyłącza od P 62 do dz.nr 22/10
217. Profil podłużny przyłącza od P17 do dz.nr 24/4
218. Profil podłużny przyłącza od P18 do dz.nr 22/14
219. Profil podłużny przyłącza od P19 do dz.nr 308/9
220. Profil podłużny przyłącza od P20 do dz.nr 789/4
221. Profil podłużny przyłącza od P21 do dz.nr 23
222. Profil podłużny przyłącza od P22 do dz.nr 24/14
223. Profil podłużny przyłącza od P23 do dz.nr 24/13
224. Profil podłużny przyłącza od P24 do dz.nr 24/10
225. Profil podłużny przyłącza od P25 do dz.nr 26/6
226. Profil podłużny przyłącza od P26 do dz.nr 24/5
227. Profil podłużny przyłącza od P27-28 do dz.nr 24/16
228. Profil podłużny przyłącza od P27-28 do dz.nr 16/6
229. Profil podłużny przyłącza od P29-30 do dz.nr 31/1
230. Profil podłużny przyłącza od P29-39 do dz.nr 34/1
231. Profil podłużny przyłącza od P31-32 do dz.nr 43/12
232. Profil podłużny przyłącza od P31-32 do dz.nr 43/8
233. Profil podłużny przyłącza od P33-34 do dz.nr 34/2
234. Profil podłużny przyłącza od P33-34 do dz nr38/3
235. Profil podłużny przyłącza od P35-36 do dz.nr53
236. Profil podłużny przyłącza od P35-36 do dz.nr 54
237. Profil podłużny przyłącza od P37 do dz.nr 64
238. Profil podłużny przyłącza od P38 do dz.nr76/1
239. Profil podłużny przyłącza od P39 do dz.nr 63
240. Profil podłużny przyłącza od P40 do dz.nr 62
241. Profil podłużny przyłącza od P41 do dz.nr 60
242. Profil podłużny przyłącza od P42 do dz.nr 61/3
243. Profil podłużny przyłącza od P43-44 do dz.nr 76/2
244. Profil podłużny przyłącza od P43-44 do dz.nr 71/7
245. Profil podłużny przyłącza od P45-46 do dz.nr 55/1
246. Profil podłużny przyłącza od P45-46 do dz.nr56
247. Profil podłużny przyłącza od P47 do dz.nr 79/2
248. Profil podłużny przyłącza od P48 do dz.nr 79/1
249. Profil podłużny przyłącza od P49 do dz.nr 80/1
250. Profil podłużny przyłącza od P50-51 do dz.nr 77/4
251. Profil podłużny przyłącza od P50-51 do dz.nr 92/2
252. Profil podłużny przyłącza od P52 do dz.nr 92/4
253. Profil podłużny przyłącza od P53 do dz nr 92/3
254. Profil podłużny przyłącza od P54-55 do dz nr 85/1
255. Profil podłużny przyłącza od P54-55 do dz nr 85/2
256. Profil podłużny przyłącza od P56 do dz nr 99
257. Profil podłużny przyłącza od P57 do dz nr 103
258. Profil podłużny przyłącza od P58 do dz nr 105/1
259. Profil podłużny przyłącza od P59 do dz nr 107/5
260. Profil podłużny przyłącza od P60 do dz nr 107/2
261. Profil podłużny przyłącza od P61 do dz nr 107/7
301. Schemat montażu wodomierzy

1. Opis techniczny.

1.1. Podstawa opracowania.

- umowa z inwestorem,
- mapy sytuacyjno – wysokościowe 1:500
- wizja lokalna w terenie
- literatura branżowa
- normy i przepisy branżowe
- ustawa z dnia 07.07.1994 Prawo Budowlane (Dz. U.nr 156; poz.1118 z 2006r)

1.2. Zakres opracowania.

Niniejsze opracowanie obejmuje projekt budowlany budowy przyłączy wodociągowych do posesji w miejscowości Dubiecko (zasilanie lewostronne).

Zaprojektowane przyłącza wodociągowe umożliwiają zaopatrzenie w wodę do celów bytowo - gospodarczych w miejscowości Dubiecko.

Do budowy przyłączy wodociągowych dla zaopatrzenia w wodę i celów przeciwpożarowych należy zastosować rury ciśnieniowe z PE typu TS SDR 11 PE 100 o średnicy:

- | | |
|------------|----------|
| – 50×4,6mm | L=40,0m |
| – 40×3,7mm | L=84,0m |
| – 32×2,9mm | L=876,5m |

Ilość przyłączy – 62szt.

1.3. Roboty ziemne.

Roboty ziemne należy wykonać mechanicznie oraz ręcznie w pobliżu obiektów kubaturowych oraz przy kolizjach z uzbrojeniem podziemnym jak: kable energetyczne, telefoniczne i wodociągi, a szczególnie gazociągi. Roboty wykonać zgodnie z PN – B/10736:1999 „ Roboty ziemne. Wykopy otwarte dla przewodów wodociągowych i kanalizacyjnych. Warunki techniczne wykonania” oraz PN-B-06050:1999 „Roboty ziemne -- Wymagania ogólne”

Umocnienie wykopów wąskoprzestrzennych wykonywanych ręcznie:

Ściany wykopów umocnić balami drewnianymi układanymi poziomo. Należy zastosować bale sosnowe klasy III/IV , kategoria konstrukcji C. Bale podrozporowe jak i rozpory okrągłe również wykonać z drewna sosnowego w/w klasy.

Dla wykopów umocnienie ścian wykopów wykonać z bali o wymiarach:

a). bale prześcienne:

- szerokość – 1,0m
- długość - 2,0m
- grubość - 63mm.

Dla bali przyściennych ze względu na schemat statyczny obudowy odległości rozpór:

- od końca bala – 0,41m
- w środku przęsła – 1,18m

b). bale podrozporowe 89 x 180mm

- długość - 1,2m

Dla bali podrozporowych ze względu na schemat statyczny obudowy odległości rozpór:

- od końca bala – 0,25m
- w środku przęsła – 0,70m

c). Rozpory okrągłe o średnicy \varnothing 150mm

Podsypka i obsypka ochronna rurociągu

Ze względu na zastosowanie rur TS PE 100 nie stosuje się podsypki i osypki ochronnej z piasku.

Zagęszczanie gruntu

Stopień zagęszczenia dla obsypki wynosi w drogach min. 98%, a w terenach innych 90% zmodyfikowanej próby Proctora.

Podczas wykonywania zagęszczania należy przestrzegać następujących zasad:

1. Przy ręcznym zagęszczaniu (przez ubijanie lub udeptywanie) maksymalna grubość warstw obsypki nie powinna być większa niż 10-15 cm, przy zagęszczaniu mechanicznym ubijakiem wibracyjnym maksymalna grubość warstw nie powinna przekraczać 30 cm.
2. Zaleca się stosowanie sprzętu do zagęszczania, który może pracować jednocześnie po obu stronach przewodu.

Podbijanie należy wykonywać przy użyciu ubijaków drewnianych. Stosowanie ubijaków metalowych dopuszczalne jest w odległości co najmniej 10 cm od rurociągu.

Pierwsze warstwy aż do osi rury powinny być zagęszczane bardzo ostrożnie, aby uniknąć uniesienia rury. Po wykonaniu obsypki do $\frac{1}{2}$ wysokości rury, wszelkie ubijanie warstw powinno być wykonywane w kierunku od ścian wykopu do rurociągu. Mechaniczne zagęszczanie nad rurą można rozpocząć dopiero, gdy nad jej wierzchołkiem została wykonana warstwa ochronna o grubości minimalnej 50 cm.

Zasyпка wykopu.

Zasypkę rurociągu należy wykonywać z takiego materiału i w taki sposób, aby spełniać wymagania stawiane przy rekonstrukcji danego terenu (drogi, chodniki, tereny zielone). Do zasyпки można użyć gruntu rodzimego oraz nie należy używać gruntu zawierającego duże kamienie i głązy.

Rozbiórka odeskowania wykopu powinna następować równolegle z zasypką, przy zachowaniu szczególnej ostrożności, ze względu na możliwość obsunięcia się ścian wykopu.

1.4. Rozwiązania techniczne budowy przyłączy wodociągowych.

Projektowane przyłącza wodociągowe należy włączyć do projektowanego wodociągu przy pomocy opaski żeliwnej do rur PE z zasuwą z żeliwa sferoidalnego z miękkim uszczelnieniem w obudowie teleskopowej, posiadającej certyfikat jakości ISO oraz dopuszczenie do obrotu i powszechnego stosowania w budownictwie.

Do budowy przyłączy wodociągowych należy zastosować rury ciśnieniowe z PE typu TS SDR 11 PE 100 o średnicy:

- 50×4,6mm L=40,0m
- 40×3,7mm L=84,0m
- 32×2,9mm L=876,5m

Ilość przyłączy – 62szt.

Rury wykonane w całości z materiału klasy PE100, odporne na skutki zarysowań i naciski punktowe (np. Atofina XSC50), wykonane w technologii jedno – lub trójwarstwowej (w wersji trójwarstwowej z warstwą ochronną z zewnątrz i od środka rury o grubości min

25%, warstwy połączone molekularnie) – nie wymagające obsypki i podsypki. Średnice do fi. 75 w technologii monolitycznej.

Producent rur powinien posiadać certyfikaty ISO 9001 i ISO 14001.

Producent powinien posiadać wyniki badań surowca użytego do produkcji rur pod kątem propagacji pęknięć dla każdej partii oddzielnie.

Łączenie rur wykonać technologią zgrzewania elektrooporowego przy zastosowaniu typowych kształtek mufowych.

Trasę przyłączy wodociągowych oznaczyć taśmą z PE z wkładką metaliczną.

Miejsce wbudowania zasuwy na przyłączu należy oznakować tablicami informacyjnymi wg. PN-86/B-09700.

Tablice te winny być umocowane na pobliskim ogrodzeniu trwałym, budynkach, ewentualnie na słupkach żelbetowych o wym. 0,10x0,10m, długości ok. 2,5-3,0m.

Obliczenia wykonano według PN – 92/B – 01706

Projektuje się przyłącza o średnicach nominalnych Ø25mm

W celu opomiarowania wody projektuje się wodomierz skrzydełkowy JS 1,5 DN 20, $q_p=1,5\text{m}^3/\text{h}$ o wymiarach:

- długość wodomierza bez łączników $L_w= 130$ mm
- długość wodomierza z łącznikami $l_w= 230$ mm

Zabudowę zestawu wodomierzowego wykonać zgodnie z PN-B-10720:1998

Przed wodomierzem należy zainstalować:

- zawór odcinający kulowy (pełnoprzelotowy) DN25
- odcinek przewodu o długości $L_1=5 \times \text{DN}$ wodomierza $L=10\text{cm}$

Za wodomierzem należy zainstalować:

- odcinek przewodu o długości $L_2=3 \times \text{DN}$ wodomierza $L=6\text{cm}$
- zawór odcinający kulowy (pełnoprzelotowy) DN25
- zawór zwrotny antyskażeniowy z możliwością nadzoru EA, DN 25

Wyposażenie wykonać zgodnie z PN-ISO 4064-2:1997 + Ad1 październik 1983
Wodomierz należy umieścić na wysokości około 80 cm nad posadzką.

Zgodnie z normą PN-92/B-01706/Az1:1999 w zestawie wodomierzowym za zaworem kulowym od strony instalacji wewnętrznej należy zastosować zawór zwrotny antyskażeniowy z możliwością nadzoru EA, Dn 25 .

Przewód wodociągowy przed i za zestawem wodomierzowym należy umocować do ściany pomieszczenia za pomocą uchwytów.

Ze względu na zastosowanie rur PE należy wykonać indywidualne uziemienie wewnętrznej instalacji wodociągowej.

Przejście rurą przewodową przez ścianę fundamentową budynku należy wykonać w tulei ochronnej Ø90 PCV uszczelnionej pianką poliuretanową.

Przekroczenia dróg wykonać metodą podwiertu z równoczesnym ułożeniem rury przewodowej TS.

Przekroczenie wykonać zachowując bezpieczeństwo komunikacji pieszej i kołowej przez odpowiednie zabezpieczenie miejsca prowadzenia robót.

Ze względu na zastosowanie rur TS nie wymaga się zastosowania rur ochronnych.

Zabezpieczenie urządzeń ,kable elektroenergetycznych i telekomunikacyjnych.

- a) zabezpieczenie istniejących urządzeń elektroenergetycznych ZKE Rejonowy Zakład Energetyczny w Przemysłu.

Roboty ziemne w pobliżu kabli i urządzeń elektroenergetycznych wykonać ręcznie.

Zabezpieczenie istniejących urządzeń elektroenergetycznych należy wykonać zgodnie z zaleceniami w Opinii ZUDP.

W miejscu skrzyżowania z kablem elektroenergetycznym na kabel nałożyć rurę ochronną dwudzielną typu „AROT” o długości L=2,0m.

b) zabezpieczenie istniejących urządzeń telekomunikacyjnych TP SA.

Roboty ziemne w pobliżu kabli i urządzeń wykonać ręcznie.

Zabezpieczenie istniejących urządzeń telekomunikacyjnych należy wykonać zgodnie z zaleceniami w Opinii ZUDP.

W miejscu skrzyżowania z kablem telekomunikacyjnym na kabel nałożyć rurę ochronną dwudzielną typu „AROT” o długości L=2,0m.

c) zabezpieczenie istniejących gazociągów KOSD w Tarnowie, OZ w Jarosławiu.

- przy przebiegu równoległym wodociągu z gazociągami zachować odległość poziomą minimum 1,5m
- w miejscach skrzyżowania wodociągu z gazociągiem zachować odległość w pionie minimum 0,15m
- prace ziemne w pobliżu gazociągów wykonywać ręcznie pod nadzorem pracownika Rejonu Eksploatacji Sieci w Przemyślu
- plac budowy pod wodociąg przekazać wykonawcy w obecności pracownika Rejonu Eksploatacji Sieci w Przemyślu

Dla materiałów i wyrobów należy dostarczyć pozytywną opinię Państwowego Zakładu Higieny– dla elementów i urządzeń przeznaczonych do produkcji oraz kontaktu z wodą pitną aprobatę techniczną Centralnego Ośrodka Badawczo Rozwojowego Techniki Instalacyjnej INSTAL lub deklaracje zgodności z PN- EN.

Płukanie i dezynfekcja przewodu wodociągowego.

Do płukania sieci używać wody wodociągowej.

Dezynfekcja przewodów polega na wprowadzeniu wody chlorowej powstałej z rozpuszczenia podchlorynu wapnia lub sodu zawierającą, co najmniej $50\text{mgCl}_2/\text{dm}^3$ i pozostawieniu roztworu w przewodzie przez 24 godziny. Następnie przewód ponownie przepłukać wodą.

Próby i odbiory.

Odbiory i próby wykonać zgodnie z PN-97/B-10725.

Próbę szczelności należy wykonać na ciśnienie 1,0 MPa.

1.5. Odbiory robót, próby szczelności.

Badania przy odbiorze powinny być zgodne z PN-EN 1610

Ze względu na specyficzne wymagania dotyczące budowy przewodów z tworzyw sztucznych odbiorom technicznym podlegają:

- wykopy, utrzymanie sztywności gruntu rodzimego w obrębie podsypki,
- dno wykopu, zachowanie nienaruszalności gruntu rodzimego,
- obsypka, materiał oraz stopień zagęszczenia,
- szczelność przewodu, próby na eksfiltrację i infiltrację kanalizacji grawitacyjnej
- zasyp wykopów,
- deformacja rury, pomiar wielkości ugięcia początkowego rury.

Odbiory częściowe odnoszą się do poszczególnych etapów robót podlegających zakryciu przed zakończeniem budowy kolejnych odcinków przewodu. Odbiór końcowy obejmuje odbiór przewodów przed przekazaniem do eksploatacji.

1.6. Uwagi końcowe.

- przed rozpoczęciem robót zawiadomić użytkowników istniejących urządzeń,
- w pobliżu i miejscach istniejącego uzbrojenia roboty ziemne należy wykonać ręcznie,
- odpowiednio zabezpieczyć przejścia dla pieszych i oznakować miejsca prowadzonych robót oraz przestrzegać przepisów BHP,
- podczas wykonywania robót w obrębie pasa drogowego bezpieczeństwo komunikacji pieszej i kołowej musi być zachowane przez odpowiednie zabezpieczenie i oznakowanie miejsca robót zgodnie z obowiązującymi przepisami.
- w przypadku niekorzystnych gruntów do bezpośredniego posadowienia kanału należy każdą partię robót ziemnych obejrzeć komisyjnie z udziałem inspektora nadzoru , projektanta i geologa celem określenia co do sposobu posadowienia,
- całość robót wykonać zgodnie z projektem, obowiązującymi przepisami oraz zgodnie z „Warunkami technicznymi Wykonania i Odbioru sieci wodociagowych” – zalecane do stosowania przez Ministerstwo Infrastruktury - wrzesień 2001

Opracował:

mgr inż. Tomasz Zabawski

2. INFORMACJA DOTYCZĄCA BEZPIECZEŃSTWA I OCHRONY ZDROWIA

Nazwa i adres obiektu budowlanego:

„Budowa przyłączy wodociągowych w miejscowości Dubiecko (zasilanie lewostronne)”

Działki nr: 7, 16/2, 16/19, 16/17, 16/8, 308/14, 308/15, 308/4, 308/3, 308/19, 90/2, 308/20, 308/10, 308/11, 22/12, 22/9, 22/10, 24/11, 24/12, 22/14, 24/4, 789/4, 24/14, 23, 24/13, 24/10, 26/6, 24/5, 24/6, 24/16, 16/6, 31/2, 31/1, 43/12, 43/8, 50, 38/3, 34/2, 53, 54, 64, 786, 76/1, 63, 62, 60, 61/3, 55/2, 55/1, 71/4, 71/7, 76/2, 79/1, 79/2, 80/1, 92/2, 783, 77/4, 92/4, 92/3, 85/2, 85/1, 99, 103, 104, 107/5, 107/2, 107/7, 4, 308/16, 34/1, 56, 94/5, 105/1, 308/9 – obręb Dubiecko

Nazwa i adres inwestora:

Gmina Dubiecko
37-750 Dubiecko

Imię i nazwisko oraz adres projektanta, sporządzającego informację

Tomasz Zabawski, ul. Malawskiego 23/8, 37-700 Przemyśl

Część opisowa

1. Zakres robót dla całego zamierzenia budowlanego oraz kolejność realizacji poszczególnych obiektów;

a) zakres robót

- sieć wodociągowa

b) kolejność realizacji

- roboty przygotowawcze – urządzenie placu budowy
- roboty ziemne – wykonywanie wykopów
- roboty budowlano - montażowe
- roboty ziemne – zasypywanie wykopów
- roboty wykończeniowe – doprowadzenie placu budowy do stanu pierwotnego

2. Wykaz istniejących obiektów budowlanych.

Na całym terenie istnieje zabudowa niska jednorodzinna wraz z infrastrukturą techniczną.

3. Wskazanie elementów zagospodarowania działki lub terenu, które mogą stwarzać zagrożenie bezpieczeństwa i zdrowia ludzi.

Roboty ziemne

Wykonywanie robót ziemnych w bezpośrednim sąsiedztwie sieci, takich jak:

- gazowe,
- elektroenergetyczne
- telekomunikacyjne
- wodociągowe i kanalizacyjne,

Roboty budowlano-montażowe

- praca i poruszanie się maszyn i pojazdów

4. Wskazanie dotyczące przewidywanych zagrożeń występujących podczas realizacji robót budowlanych, określające skalę i rodzaje zagrożeń oraz miejsce i czas ich wystąpienia.

Roboty ziemne

Zagrożenia występujące przy wykonywaniu robót ziemnych:

- upadek pracownika lub osoby postronnej do wykopu (brak wygradzenia wykopu balustradami; brak przykrycia wykopu),
- potrącenie pracownika lub osoby postronnej łyżką koparki przy wykonywaniu robót na placu budowy lub w miejscu dostępnym dla osób postronnych (brak wygradzenia strefy niebezpiecznej).

Roboty ziemne powinny być prowadzone na podstawie projektu określającego położenie instalacji i urządzeń podziemnych, mogących znaleźć się w zasięgu prowadzonych robót.

Wykonywanie robót ziemnych w bezpośrednim sąsiedztwie sieci, takich jak:

- wodociągowe i kanalizacyjne, powinno być poprzedzone określeniem przez kierownika budowy bezpiecznej odległości w jakiej mogą być one wykonywane od istniejącej sieci i sposobu wykonywania tych robót.

W czasie wykonywania robót ziemnych miejsca niebezpieczne należy ogrodzić i umieścić napisy ostrzegawcze.

Roboty budowlano - montażowe

Zagrożenia występujące przy wykonywaniu robót budowlano - montażowych:

- upadek pracownika z wysokości (brak zabezpieczenia obrysu wykopu);
Zabronione jest w szczególności:
- przechodzenia osób w czasie pracy żurawia pomiędzy obiektami budowlanymi a podwoziem żurawia

Maszyny i urządzenia techniczne użytkowane na placu budowy

Zagrożenia występujące przy wykonywaniu robót budowlanych przy użyciu maszyn i urządzeń technicznych:

- pochwycenie kończyny górnej lub kończyny dolnej przez napęd (brak pełnej osłony napędu),
- potrącenie pracownika lub osoby postronnej łyżką koparki przy wykonywaniu robót na placu budowy lub w miejscu dostępnym dla osób postronnych (brak wygradzenia strefy niebezpiecznej),
- porażenie prądem elektrycznym (brak zabezpieczenia przewodów zasilających urządzenia mechaniczne przed uszkodzeniami mechanicznymi).

5. Wskazanie sposobu prowadzenie instruktażu pracowników przed przystąpieniem do realizacji robót szczególnie niebezpiecznych.

Przed przystąpieniem do realizacji robót wszyscy pracownicy muszą zostać przeszkoleni w zakresie instruktażu ogólnego i stanowiskowego BHP.

Instruktaż musi obejmować bezpieczne metody i sposoby wykonywania robót, określenie stopnia występujących zagrożeń oraz zasady postępowania w przypadku wystąpienia zagrożeń dla każdego stanowiska pracy, wyposażenie w środki ochrony indywidualnej, odzieży i obuwia roboczego oraz zasady i metody udzielania pierwszej pomocy.

Szkolenia w dziedzinie bezpieczeństwa i higieny pracy dla pracowników zatrudnionych na stanowiskach robotniczych, przeprowadza się jako:

- szkolenie wstępne,
- szkolenie okresowe.

Szkolenia te przeprowadzane są w oparciu o programy poszczególnych rodzajów szkolenia.

Szkolenie wstępne na stanowisku pracy -Instruktaż stanowiskowy- powinien zapoznać pracowników z zagrożeniami występującymi na określonym stanowisku pracy, sposobami ochrony przed zagrożeniami, oraz metodami bezpiecznego wykonywania pracy na tym stanowisku.

Pracownicy przed przystąpieniem do pracy, powinni być zapoznani z ryzykiem zawodowym związanym z pracą na danym stanowisku pracy.

Na placu budowy powinny być udostępnione pracownikom do stałego korzystania,

aktualne instrukcje bezpieczeństwa i higieny pracy dotyczące:

- wykonywania prac związanych z zagrożeniami wypadkowymi lub zagrożeniami zdrowia pracowników,
- obsługi maszyn i innych urządzeń technicznych,
- postępowania z materiałami szkodliwymi dla zdrowia i niebezpiecznymi,
- udzielania pierwszej pomocy.

6. Wskazanie środków technicznych i organizacyjnych, zapobiegających niebezpieczeństwom wynikającym z wykonywania robót budowlanych w strefach szczególnego zagrożenia zdrowia lub w ich sąsiedztwie, w tym zapewniających bezpieczną i sprawną komunikację, umożliwiającą szybką ewakuację na wypadek pożaru, awarii i innych zagrożeń.

- (a) oznakowanie i zabezpieczenie miejsc prowadzenia robót - ogrodzenia terenu i wyznaczenia stref niebezpiecznych,
- (b) wykonanie dróg i przejść dla pieszych,
- (c) doprowadzenie energii elektrycznej, wody oraz odprowadzenia ścieków ,
- (d) urządzenie pomieszczeń higieniczno-sanitarnych i socjalnych,
- (e) zapewnienie oświetlenia naturalnego i sztucznego,
- (f) urządzenie składowisk materiałów i wyrobów,
- (g) wyposażenie w sprzęt p.poż.,
- (h) stosowanie sprzętu posiadającego wymagane atesty i dopuszczenia do stosowania w budownictwie,
- (i) prowadzenie prac pod bezpośrednim nadzorem kierownika budowy, kierownika robót, majstra budowy,
- (j) stosowanie środków ochrony indywidualnej.

Opracował:

mgr inż. Tomasz Zabawski

2.1. Oświadczenie projektanta

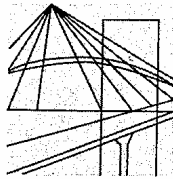
Przemyśl, dnia r.

Oświadczenie

Oświadczam, że projekt budowlany p.n.

„BUDOWA PRZYŁĄCZY WODOCIĄGOWYCH W MIEJSCOWOŚCI DUBIECKO (ZASILANIE LEWOSTRONNE)” sporządzono zgodnie z obowiązującymi przepisami oraz zasadami wiedzy technicznej.

Tomasz Zabawski
ul. Maławskiego 23/8
37-700 Przemyśl



P O L S K A
I Z B A
INŻYNIERÓW
BUDOWNICTWA

Rzeszów, 2007-02-05

(miejscowość, data)

Zaświadczenie

Pan/Pani **Tomasz Zabawski**

miejsce zamieszkania **ul. Malawskiego 23/8**

37-700 Przemyśl

jest członkiem Podkarpackiej Okręgowej Izby Inżynierów

Budownictwa o numerze ewidencyjnym **PDK/IS/0444/03**

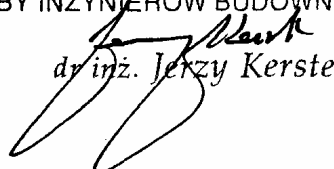
i posiada wymagane ubezpieczenie od odpowiedzialności

cywilnej

Niniejsze zaświadczenie ważne jest

od dnia **2007-03-01** do dnia **2008-02-29**

Przewodniczący Rady
PODKARPACKIEJ OKRĘGOWEJ
IZBY INŻYNIERÓW BUDOWNICTWA


dr inż. Jerzy Kerste

Podkarpacka Okręgowa Izba Inżynierów Budownictwa
35-068 Rzeszów, ul. Słowackiego 20, pok. 608, tel.: +48 17 850-77-06, +48 17 850-77-06, fax +48 17 850-77-07,
www.pdk.pib.org.pl, e-mail:pdk@pib.org.pl, konto: PDK OIB 26 1020 4301 0000 6402 0002 7516

Polska Izba Inżynierów Budownictwa 00-056 Warszawa, ul. Świętokrzyska 14 a, pok. 246
tel.: +48 22 828-31-00, fax +48 22 827-07-51, www.pib.org.pl, e-mail:biuro@pib.org.pl

**Wypis skrócony z rejestru gruntów
z właścicielami i komentarzami**

Województwo podkarpackie

Powiat przemyski

Jednostka ewidencyjna 181302_2, Dubiecko, Obręb Nr 0003, Dubiecko

NUMER		Władający	NAZWISKO I IMIĘ (NAZWA)	UDZ.	ADRES ZAMIESZKANIA (SIEDZIBA)	J.R.
obręb	arkusz działka	POW. [ha]	właściciela lub władającego	WLAD.	miejsowość ulica nr	
		Współwłaściciel	Małż.: Fudali Roman (Jan, Anna), Fudali Grażyna Janina (Zdzisław, Kazimiera)	1/1	37-750 Dubiecko, Targowa 4; 37-750 Dubiecko, Targowa 4	
181302_2.0003 6	31/1	0.06			[nom. praw. 88555]	250
Dubiecko		Kom.: Akt Not Nr 5441/72		Komentarz do JR: G.001824-0001		
Id dz. : 181302_2.0003.31/1						
		Współwłaściciel	Małż.: Baranowski Władysław (Stefan, Franciszka), Baranowska Maria (Michał, Balbina)	1/1	37-750 Dubiecko, Krasickiego 9; 37-750 Dubiecko, Krasickiego 9	
181302_2.0003 6,5 50		0.06				231
Dubiecko		Kom.: AN Nr 608/82		Komentarz do JR: G.001805-0001		
Id dz. : 181302_2.0003.50						
		Właściciel	Karpiński Witold (Piotr, Karolina)	1/1	Poczta: 37-700 Przemyśl, miejscowość: Łętownia 45	
181302_2.0003 5	67/1	0.06			[nom. praw. 86550]	438
Dubiecko		Id dz. : 181302_2.0003.67/1				

Il. działek: 3 Suma pow.: 0.18 Słownie : osiemnaście setnych hektara

Sporządzono według stanu na dzień 2007.09.20.

Stwierdza się zgodność
z operatem ewidencji gruntów i budynków
6-11. O. 7412-1563/07
Przemyśl, dnia 20.09.2007

z up. STAROSTY
Zdzisław Bochnacki
Z-ca Naczelnika Wydziału
Geodezji, Kartografii, Katastru,
Gospodarki Nieruchomościami
i Mieniem Powiatu

Wypis z rejestru gruntów

Województwo podkarpackie

Powiat przemyski

Jednostka ewidencyjna 181302_2, Dubiecko, Obręb Nr 0003, Dubiecko

NUMER		Władający	NAZWISKO I IMIĘ (NAZWA)	UDZ.	ADRES ZAMIESZKANIA (SIEDZIBA)	J.R.
obręb	arkusz działka	POW. [ha]	właściciela lub władającego	WŁAD.	miejscowość ulica nr	
181302_2.0003 6	1	0.18	Małż.: Żółty Antoni (Ignacy, Stefania), Żółty Maria (Józef, Stefania)	1/1	37-750 Dubiecko, Przemyska 3; 37-750 Dubiecko, Przemyska 3	317
Dubiecko	Kom.: ZD Nr 3048					Komentarz do JR: G.001889-0001
Id dz. : 181302_2.0003.1						
			Właściciel Skarb Państwa	1/1		
			Użytkownik Gmina Dubiecko	1/1	37-750 Dubiecko	
181302_2.0003 6	4	1.43				4
Dubiecko	Kom.: bolsko sportowe					Komentarz do JR: G.000005-0011
Id dz. : 181302_2.0003.4						
			Władający Łaskiewicz Julia (Jan,)	1/1	37-750 Dubiecko, Przemyska 3	
181302_2.0003 6	7	0.37				276
Dubiecko	Kom.: KW 53991					Komentarz do JR: G.001849-0001
Id dz. : 181302_2.0003.7						
			Właściciel Gmina Dubiecko	1/1	37-750 Dubiecko	
181302_2.0003 6	16/2	0.44				10
Dubiecko	Kom.: Dec.Woj.Przem.GVI-7250-89-6/91					Komentarz do JR: G.000003-0025
Id dz. : 181302_2.0003.16/2						
181302_2.0003 6	16/3	0.06			[nom. praw. 47208]	10
Dubiecko	Kom.: Dec.Woj.Przem.GVI-7250-89-6/91					Komentarz do JR: G.000003-0025
Id dz. : 181302_2.0003.16/3						
			Właściciel Grzech Wojciech Piotr (Antoni, Janina)	1/1	Pocztą: 37-750 Dubiecko, miejscowość: Dubiecko, Zamkowa 1a	
181302_2.0003 6	16/6	0.15			[nom. praw. 44482]	335
Dubiecko	Kom.: AN Rep.A.Nr 34588/93 z 17.09.93r.					Komentarz do JR: G.001907-0001
Id dz. : 181302_2.0003.16/6						
			Użytkownik włączony Kończ Michalina (Michał, Janina)	1/1	Pralkowce, Gmina Kraszczyn 19	
			Właściciel Skarb Państwa	1/1		
181302_2.0003 6	16/8	7.02			[nom. praw. 78463]	12
Dubiecko	Kom.: AN 6693/99 z 6.09.1999 r.					Komentarz do JR: G.000005-0012
Id dz. : 181302_2.0003.16/8						
			Właściciel Gmina Dubiecko	1/1	37-750 Dubiecko	
181302_2.0003 6	16/13	0.10				357
Dubiecko	Kom.: Dec.Woj.Przem.GVI-7250-89-5/91					Komentarz do JR: G.000003-0028
Id dz. : 181302_2.0003.16/13						
181302_2.0003 6	16/17	0.69			[nom. praw. 47208]	357
Dubiecko						Komentarz do JR: G.000003-0028
Id dz. : 181302_2.0003.16/17						
181302_2.0003 6	16/19	0.0488			[nom. praw. 47208]	357
Dubiecko						Komentarz do JR: G.000003-0028

Wypis z rejestru gruntów

Województwo podkarpackie
Powiat przemyski
Jednostka ewidencyjna 181302_2, Dublecko, Obręb Nr 0003, Dublecko

NUMER		Władający	NAZWISKO I IMIĘ (NAZWA)	UDZ.	ADRES ZAMIESZKANIA (SIEDZIBA)	J.R.
obręb	arkusz działka	POW. [ha]	właściciela lub władającego	WŁAD.	miejsowość ulica nr	
Id dz. : 181302_2.0003.16/19						
		Użytkownik wleczysty	Kończ Michałina (Michał, Janina)	1/1	Prątkowce, Gmina Krasieczyn 19	
		Właściciel	Skarb Państwa	1/1		
181302_2.0003 6	16/22	0.01			[nom. praw. 78463]	12
Dublecko						Komentarz do JR: G.000005-0012
Id dz. : 181302_2.0003.16/22						
		Współwłaściciel	Małż.: Łuczak Kazimierz (Mieczysław, Konstancja), Łuczak Maria (Frandszek, Janina)	1/1	Dublecko, Krasieckiego 6; Dublecko, Krasieckiego 6	
181302_2.0003 6	22/5	0.03			[nom. praw. 53327]	398
Dublecko						Komentarz do JR: G.001957-0001
Id dz. : 181302_2.0003.22/5						
		Właściciel	Łuczak Maria Magdalena (Frandszek, Janina)	1/1	Dublecko, Krasieckiego 6/1	
181302_2.0003 6	23	0.10			[nom. praw. 54352]	165
Dublecko		Kom.: post.656/84				Komentarz do JR: G.001742-0001
Id dz. : 181302_2.0003.23						
		Współwłaściciel	Małż.: Pawlik Eugeniusz (Władysław, Józefa), Pawlik Janina (Kazimierz, Maria)	1/1	37-750 Dublecko, Krasieckiego 2; 37-750 Dublecko, Krasieckiego 2	
181302_2.0003 6	24/4	0.12				274
Dublecko		Kom.: Akt Not Nr 232/69				Komentarz do JR: G.001847-0001
Id dz. : 181302_2.0003.24/4						
		Współwłaściciel	Szybiak Andrzej Janusz (Tadeusz, Leonarda)	3/48	37-750 Dublecko, Krasieckiego 3	
		Współwłaściciel	Szybiak Anna Maria (Tadeusz, Leonarda)	3/48	37-750 Dublecko, Krasieckiego 3	
		Współwłaściciel	Szybiak Leonarda Stanisława (Frandszek, Katarzyna)	30/48	37-750 Dublecko, Krasieckiego 3	
		Współwłaściciel	Szybiak Paweł Piotr (Tadeusz, Leonarda)	3/48	37-750 Dublecko, Krasieckiego 3	
		Współwłaściciel	Szybiak Renata Magdalena (Bronisław, Maria)	3/48	37-750 Dublecko, Krasieckiego 3	
		Współwłaściciel	Szybiak Robert Dariusz (Tadeusz, Leonarda)	3/48	37-750 Dublecko, Krasieckiego 3	
		Współwłaściciel	Szybiak Tomasz Janusz (Tadeusz, Leonarda)	3/48	Poczta: 37-742 Rybotycze, miejscowość: Gruszowa 17	
181302_2.0003 6	24/5	0.06			[nom. praw. 50362]	305
Dublecko		Kom.: AWZ Nr 94 Post.sąd.Ns 45/90				Komentarz do JR: G.001877-0001
Id dz. : 181302_2.0003.24/5						
		Współwłaściciel	Szybiak Andrzej Janusz (Tadeusz, Leonarda)	1/2	37-750 Dublecko, Krasieckiego 3	
		Współwłaściciel	Szybiak Anna Maria (Tadeusz, Leonarda)	1/2	37-750 Dublecko, Krasieckiego 3	
181302_2.0003 6	24/6	0.06				371
Dublecko		Kom.: Akt Not Nr 16710/95 z dnia 3.10.1995 r.				Komentarz do JR: G.001937-0001
Id dz. : 181302_2.0003.24/6						
		Właściciel	Gmina Dublecko	1/1	37-750 Dublecko	
181302_2.0003 6	24/8	0.05			[nom. praw. 47208]	357
Dublecko		Kom.: Dec.Woj.Przem.GVI-7250-89-12/91				Komentarz do JR: G.000003-0028
Id dz. : 181302_2.0003.24/8						
		Współwłaściciel	Małż.: Seneczko Jan (Władysław, Katarzyna), Seneczko Zofia (Michał, Maria)	1/1	Nienadowa, 555; Nienadowa, 555	
181302_2.0003 6	24/10	0.04				339
Dublecko		Kom.: AN Nr 2424/88				

Wypis z rejestru gruntów

Województwo podkarpackie
Powiat przemyski
Jednostka ewidencyjna 181302_2, Dubiecko, Obręb Nr 0003, Dubiecko

NUMER		Władający	NAZWISKO I IMIĘ (NAZWA)	UDZ.	ADRES ZAMIESZKANIA (SIEDZIBA)	J.R.
obręb	arkusz działka	POW. [ha]	właściciela lub władającego	WŁAD.	miejsowość ulica nr	
Komentarz do JR: G.001910-0001						
Id dz. : 181302_2.0003.24/10						
		Współwłaściciel	Małż.: Puchyr Stanisław (Piotr, Maria), Puchyr Józefa Maria (Antoni, Michalina)	1/1	37-750 Dubiecko, Krasickiego 1; 37-750 Dubiecko, Krasickiego 1	
181302_2.0003 6	24/11	0.10			[nom. praw. 45440]	288
Dubiecko	Kom.: Akt Not nr 4746/92					
Komentarz do JR: G.001861-0001						
Id dz. : 181302_2.0003.24/11						
		Współwłaściciel	Małż.: Chruścicki Janusz (Stanisław, Helena), Chruścicka Anna Aleksandra (Stanisław, Józefa)	1/1	37-750 Dubiecko, Krasickiego 1; 37-750 Dubiecko, Krasickiego 1	
181302_2.0003 6	24/12	0.03				355
Dubiecko	Kom.: Akt Not Nr 4746/92					
Komentarz do JR: G.001925-0001						
Id dz. : 181302_2.0003.24/12						
		Właściciel	Gmina Dubiecko	1/1	37-750 Dubiecko	
181302_2.0003 6	24/13	0.12			[nom. praw. 44352]	7
Dubiecko	Kom.: dec.Wojewody Przemyskiego G.III-7250-43-2/94 z 14.03.1994					
Komentarz do JR: G.000003-0024						
Id dz. : 181302_2.0003.24/13						
		Właściciel	Szybiak Renata Magdalena (Bronisław, Maria)	1/1	37-750 Dubiecko, Krasickiego 3	
181302_2.0003 6	24/16	0.08			[nom. praw. 79315]	364
Dubiecko	Kom.: Akt Not Nr 2857/96 z dnia 23.05.1996 r.					
Komentarz do JR: G.001930-0001						
Id dz. : 181302_2.0003.24/16						
		Współwłaściciel	Małż.: Sowa Jan (Wojciech, Waleria), Sowa Elżbieta (Jan, Janina)	1/1	Przedmieście Dubieckie, 140/1; Przedmieście Dubieckie, 140/1	
181302_2.0003 6	26/6	0.05			[nom. praw. 53778]	340
Dubiecko						
Komentarz do JR: G.001911-0001						
Id dz. : 181302_2.0003.26/6						
		Współwłaściciel	Małż.: Fudali Roman (Jan, Anna), Fudali Grażyna Janina (Zdzisław, Kazimiera)	1/1	37-750 Dubiecko, Targowa 4; 37-750 Dubiecko, Targowa 4	
181302_2.0003 6	31/1	0.06				250
Dubiecko	Kom.: Akt Not Nr 5441/72					
Komentarz do JR: G.001824-0001						
Id dz. : 181302_2.0003.31/1						
		Właściciel	Łuczak Maria Magdalena (Franciszek, Janina)	1/1	Dubiecko, Krasickiego 6/1	
181302_2.0003 6	31/2	0.14			[nom. praw. 54352]	165
Dubiecko						
Komentarz do JR: G.001742-0001						
Id dz. : 181302_2.0003.31/2						
		Właściciel	Łuczak Maria Magdalena (Franciszek, Janina)	1/1	Dubiecko, Krasickiego 6/1	
181302_2.0003 6	33/2	0.03			[nom. praw. 54352]	165
Dubiecko						
Komentarz do JR: G.001742-0001						
Id dz. : 181302_2.0003.33/2						
		Współwłaściciel	Krupa Urszula (Stanisław, Maria)	1/4	37-750 Dubiecko, Targowa 5	
		Współwłaściciel	Małż.: Krupa Józef Tadeusz (Władysław, Stefania), Krupa Urszula (Stanisław, Maria)	3/4	37-750 Dubiecko, Targowa 5; 37-750 Dubiecko, Targowa 5	
181302_2.0003 6	34/1	0.06				324
Dubiecko	Kom.: AN Nr 1977/84					
Komentarz do JR: G.001896-0001						
Id dz. : 181302_2.0003.34/1						

Wypis z rejestru gruntów

Województwo podkarpackie

Powiat przemyski

Jednostka ewidencyjna 181302_2, Dublecko, Obręb Nr 0003, Dublecko

NUMER		Władający	NAZWISKO I IMIĘ (NAZWA)	UDZ.	ADRES ZAMIESZKANIA (SIEDZIBA)	J.R.
obręb	arkusz działka	POW. [ha]	właściciela lub władającego	WŁAD.	miejsowość ulica nr	
		Współwłaściciel	Krupa Urszula (Stanisław, Maria)	1/4	37-750 Dublecko, Targowa 5	
		Współwłaściciel	Szajgłın Danuta (Stanisław, Maria)	1/4		
		Współwłaściciel	Szymańska Maria (Józef, Józefa)	1/4		
		Współwłaściciel	Szymański Ryszard (Stanisław, Maria)	1/4		
181302_2.0003 6	34/2	0.07			[nom. praw. 37759]	306
Dublecko						Komentarz do JR: G.001878-0001
			Id dz. : 181302_2.0003.34/2			
		Właściciel	Daraż Franciszka (Jan, Katarzyna)	1/1	37-750 Dublecko, Targowa	
181302_2.0003 6	37/3	0.10				238
Dublecko	Kom.: AWZ Nr 34					Komentarz do JR: G.001812-0001
			Id dz. : 181302_2.0003.37/3			
		Współwłaściciel	Małż.: Krupa Józef Tadeusz (Władysław, Stefania), Krupa Urszula (Stanisław, Maria)	1/1	37-750 Dublecko, Targowa 5; 37-750 Dublecko, Targowa 5	
181302_2.0003 5	38/1	0.01				401
Dublecko	Kom.: AN 2688/98 z 11.03.1998r.					Komentarz do JR: G.001896-0002
			Id dz. : 181302_2.0003.38/1			
		Właściciel	Małż.: Grzech Eugeniusz (Ludwik, Janina), Grzech Krystyna (Ludwik, Katarzyna)	1/1	37-750 Nienadowa, 459; 37-750 Nienadowa, 459	
181302_2.0003 6	38/3	0.0401			[nom. praw. 54956]	428
Dublecko			Id dz. : 181302_2.0003.38/3			
		Właściciel	Gmina Dublecko	1/1	37-750 Dublecko	
		Użytkownik wieczysty	Zamojska Korporacja Energetyczna Spółka Akcyjna Z Siedzibą W Zamościu	1/1	22-400 Zamość, Koźmiana 1	
181302_2.0003 6	38/4	0.0051			[nom. praw. 55134]	427
Dublecko			Id dz. : 181302_2.0003.38/4			Komentarz do JR: G.000003-0119
		Władający	Gmina Dublecko	1/1	37-750 Dublecko	
181302_2.0003 6	39	0.14				16
Dublecko			Id dz. : 181302_2.0003.39			Komentarz do JR: G.000003-0027
		Współwłaściciel	Małż.: Staszkiwicz Eugeniusz (Paweł, Maria), Staszkiwicz Helena (Jan, Katarzyna)	1/1	37-750 Dublecko, Targowa 3; 37-750 Dublecko, Targowa 3	
181302_2.0003 5,6	43/5	0.18				299
Dublecko	Kom.: AWZ Nr 168					Komentarz do JR: G.001872-0001
			Id dz. : 181302_2.0003.43/5			
		Współwłaściciel	Małż.: Norek Bogusław Aleksander (Augustyn, Kazimiera), Norek Beata Halina (Zbigniew, Weronika)	1/1	37-750 Dublecko, Krasickiego 11; 37-750 Dublecko, Krasickiego 11	
181302_2.0003 5	43/6	0.06			[nom. praw. 44357]	245
Dublecko	Kom.: Akt Not Nr 2434/88					Komentarz do JR: G.001819-0001
			Id dz. : 181302_2.0003.43/6			
		Władający	Buchowski Jan (Wawrzyniec, Teresa)	1/1	37-750 Dublecko, Wałowa 7	
181302_2.0003 6	43/8	0.04				233
Dublecko			Id dz. : 181302_2.0003.43/8			Komentarz do JR: G.001807-0001

Wypis z rejestru gruntów

Województwo podkarpackie
Powiat przemyski
Jednostka ewidencyjna 181302_2, Dublecko, Obręb Nr 0003, Dublecko

NUMER		Władający	NAZWISKO I IMIĘ (NAZWA)	UDZ.	ADRES ZAMIESZKANIA (SIEDZIBA)	J.R.
obręb	arkusz działka	POW. [ha]	właściciela lub władającego	WŁAD.	miejsowość ulica nr	
		Właściciel	Staszkievicz Eugeniusz (Paweł, Marla)	1/1	37-750 Dublecko, Targowa 3	
181302_2.0003	5,6	43/10	0.09			297
Dublecko		Kom.: AWZ Nr 169				
			Id dz. : 181302_2.0003.43/10			Komentarz do JR: G.001870-0001
		Współwłaściciel	Małż.: Buchowski Janusz Czesław (Franciszek, Henryka), Buchowska Bogusława Mieczysława (Kazimierz, Michalina)	1/1	37-750 Dublecko, Krasickiego 8a; 37-750 Dublecko, Krasickiego 8a	
181302_2.0003	6	43/12	0.05		[nom. praw. 33511]	342
Dublecko		Kom.: numer działki został zdublowany				
			Id dz. : 181302_2.0003.43/12			Komentarz do JR: G.001912-0002
		Właściciel	Gmina Dublecko	1/1	37-750 Dublecko	
181302_2.0003	6	43/13	0.02		[nom. praw. 47208]	357
Dublecko			Id dz. : 181302_2.0003.43/13			Komentarz do JR: G.000003-0028
		Współwłaściciel	Małż.: Buchowski Janusz Czesław (Franciszek, Henryka), Buchowska Bogusława Mieczysława (Kazimierz, Michalina)	1/1	37-750 Dublecko, Krasickiego 8a; 37-750 Dublecko, Krasickiego 8a	
181302_2.0003	6	45/3	0.02			342
Dublecko		Kom.: ZD Nr 3079				
			Id dz. : 181302_2.0003.45/3			Komentarz do JR: G.001912-0002
		Współwłaściciel	Małż.: Norek Bogusław Aleksander (Augustyn, Kazimiera), Norek Beata Halina (Zbigniew, Weronika)	1/1	37-750 Dublecko, Krasickiego 11; 37-750 Dublecko, Krasickiego 11	
181302_2.0003	5,6	53	0.08		[nom. praw. 44357]	245
Dublecko		Kom.: Akt Not Nr 2434/88				
			Id dz. : 181302_2.0003.53			Komentarz do JR: G.001819-0001
		Współwłaściciel	Adamska Małgorzata (,)	1/28	37-750 Przedmieście Dubleckie 181	
		Współwłaściciel	Pinda Bronisław (Jan, Zofia)	27/28	37-750 Przedmieście Dubleckie 181	
181302_2.0003	5,6	54	0.07			285
Dublecko		Kom.: Akt Not Nr 897/83				
			Id dz. : 181302_2.0003.54			Komentarz do JR: G.001858-0001
		Współwłaściciel	Małż.: Norek Augustyn (Wawrzyniec, Agnieszka), Norek Kazimiera (Marcin, Maria)	1/1	37-750 Dublecko, Krasickiego 15; 37-750 Dublecko, Krasickiego 15	
181302_2.0003	5,6	55/1	0.05			127
Dublecko		Kom.: Akt Not Nr 10930/74				
			Id dz. : 181302_2.0003.55/1			Komentarz do JR: G.001706-0001
181302_2.0003	5	55/2	0.04			127
Dublecko		Kom.: Dec.PKU Nr 19/73 WKU 61/75				
			Id dz. : 181302_2.0003.55/2			Komentarz do JR: G.001706-0001
		Właściciel	Karpiński Paweł (Piotr, Karolina)	1/1	Poczta: 37-750 Dublecko, miejscowość: Dublecko, Krasickiego 16	
181302_2.0003	5	56	0.09		[nom. praw. ZD Nr 3322]	87
Dublecko						Komentarz do JR: G.001667-0001

Wypis z rejestru gruntów

Województwo podkarpackie
Powiat przemyski
Jednostka ewidencyjna 181302_2, Dublecko, Obręb Nr 0003, Dublecko

NUMER		Władający	NAZWISKO I IMIĘ (NAZWA)	UDZ.	ADRES ZAMIESZKANIA (SIEDZIBA)	J.R.
obręb	arkusz działka	POW. [ha]	właściciela lub władającego	WŁAD.	miejsowość ulica nr	
Id dz. : 181302_2.0003.56						
		Współwłaściciel	Muzyczka Lucyna (Stanisław, Helena)	1/2	30-733 Kraków, Kozła 9/20	
		Współwłaściciel	Muzyczka-Szuba Anna (Stanisław, Helena)	1/2	31-315 Kraków, Radzikowskiego 63/21	
181302_2.0003 5	60	0.06			[nom. praw. 87640]	122
Dublecko	Kom.: ZD Nr 3318					Komentarz do JR: G.001701-0001
Id dz. : 181302_2.0003.60						
		Właściciel	Jopek Stanisław (Józef, Stanisława)	1/1	37-750 Dublecko, Krasickiego 17	
181302_2.0003 5	61/1	0.02			[nom. praw. 54461]	83
Dublecko	Kom.: AWZ Nr 51					Komentarz do JR: G.001663-0001
Id dz. : 181302_2.0003.61/1						
		Właściciel	Wróblecka Janina (Stanisław, Wiktoria)	1/1	37-750 Dublecko, Krasickiego 17	
181302_2.0003 5	61/2	0.02				194
Dublecko	Kom.: AWZ Nr 100					Komentarz do JR: G.001768-0001
Id dz. : 181302_2.0003.61/2						
		Współwłaściciel	Jopek Stanisław (Józef, Stanisława)	1/2	37-750 Dublecko, Krasickiego 17	
		Współwłaściciel	Wróblecka Janina (Stanisław, Wiktoria)	1/2	37-750 Dublecko, Krasickiego 17	
181302_2.0003 5	61/3	0.05				208
Dublecko	Kom.: AWZ Nr 170					Komentarz do JR: G.001782-0001
Id dz. : 181302_2.0003.61/3						
		Właściciel	Pinda Wojciech (Wacław, Maria)	1/1	37-750 Dublecko, Krasickiego 19	
181302_2.0003 5	62	0.05			[nom. praw. 82819]	138
Dublecko	Kom.: AWZ Nr 610d/361/8/72					Komentarz do JR: Post. I.Ns 1031/02 z dnia 31.01.2003r.; AN Rep.A.Nr 2924/2003 z dnia 06.10.2003r.
Id dz. : 181302_2.0003.62						
		Właściciel	Pilch Maria (Tomasz, Katarzyna)	1/1	37-750 Dublecko, Krasickiego 21	
181302_2.0003 5	63	0.05			[nom. praw. 30179]	151
Dublecko	Kom.: Akt Not Nr 1061/96 z dnia 20.08.1996 r.					Komentarz do JR: G.001728-0001
Id dz. : 181302_2.0003.63						
		Współwłaściciel	Małż.: Grzegorzak Ryszard (Władysław, Janina), Grzegorzak Danuta (Józef, Anna)	1/1	37-753 Drohobyczka, 73; 37-753 Drohobyczka, 73	
181302_2.0003 5	64	0.07				268
Dublecko	Kom.: Akt Not Nr 176/83					Komentarz do JR: G.001842-0001
Id dz. : 181302_2.0003.64						
		Właściciel	Karpiński Witold (Piotr, Karolina)	1/1	Poczta: 37-700 Przemyśl, miejscowość: Łętownia 45	
181302_2.0003 5	67/1	0.06			[nom. praw. 86550]	438
Dublecko	Id dz. : 181302_2.0003.67/1					
		Właściciel	Karpiński Paweł (Piotr, Karolina)	1/1	Poczta: 37-750 Dublecko, miejscowość: Dublecko, Krasickiego 16	
181302_2.0003 5	67/3	0.0537			[nom. praw. 86549]	87
Dublecko	Kom.: ZD Nr 3228;					Komentarz do JR: G.001667-0001

Wypis z rejestru gruntów

Województwo podkarpackie
Powiat przemyski
Jednostka ewidencyjna 181302_2, Dublecko, Obręb Nr 0003, Dublecko

NUMER		Władający	NAZWISKO I IMIĘ (NAZWA)	UDZ.	ADRES ZAMIESZKANIA (SIEDZIBA)	J.R.
obręb	arkusz	dziłka	POW. [ha]	właściciela lub władającego	WŁAD.	miejsowość ulica nr
Id dz. : 181302_2.0003.67/3						
		Właściciel	Karpiński Witold (Piotr, Karolina)	1/1	Pocztą: 37-700 Przemyśl, miejscowość: Łętownia 45	
181302_2.0003 5	67/4	0.0163			[nom. praw. 86550]	438
Dublecko		Kom.: ZD Nr 3228;				
Id dz. : 181302_2.0003.67/4						
		Współwłaściciel	Małż.: Osypanka Tadeusz (Władysław, Katarzyna), Osypanka Wiktoria (Antoni, Tekla)	1/1	37-750 Dublecko, Kościelna 2/1; 37-750 Dublecko, Kościelna 2/1	
181302_2.0003 5	77/4	0.12				130
Dublecko		Kom.: AWZ 461/186/73	Komentarz do JR: G.001709-0001			
Id dz. : 181302_2.0003.77/4						
		Właściciel	Szymkiewicz Stanisław Marek (Piotr, Maria)	1/1	37-750 Dublecko, Krasieckiego 24	
181302_2.0003 5	79/1	0.08				347
Dublecko		Kom.: AN Nr 174/91 z 27.03.91	Komentarz do JR: G.001917-0001			
Id dz. : 181302_2.0003.79/1						
		Właściciel	Szymkiewicz Maria (Piotr, Maria)	1/1	37-750 Dublecko, Krasieckiego 24/2	
181302_2.0003 5	79/2	0.04			[nom. praw. 82517]	173
Dublecko		Kom.: Rep.A.Nr 4800/2003 z dnia 2.12.2003r. I 308/2004 z dnia 06.02.2004r.	Komentarz do JR: G.001750-0001			
Id dz. : 181302_2.0003.79/2						
		Współwłaściciel	Małż.: Serafin Kazimierz (Józef, Stanisława), Serafin Czesława (Karol, Stefania)	1/1	37-750 Dublecko, Kościelna 1/1; 37-750 Dublecko, Kościelna 4	
181302_2.0003 5	80/1	0.07			[nom. praw. 76670]	146
Dublecko			Komentarz do JR: G.001724-0001			
Id dz. : 181302_2.0003.80/1						
		Współwłaściciel	Małż.: Tłuścik Jerzy Mikołaj (Bronisław, Krystyna), Tłuścik Helena Stanisława (Bolesław, Salomea)	1/1	37-750 Dublecko, Zamkowa 11; 37-750 Dublecko, Zamkowa 11	
181302_2.0003 5	85/1	0.04			[nom. praw. 54915 ANREP.A.NR 1939/2002]	328
Dublecko		Kom.: AN Rep.A.Nr 1939/2002 z dn.26.06.2002r.	Komentarz do JR: G.001900-0001			
Id dz. : 181302_2.0003.85/1						
		Władający	Martowicz Stanisław (Jan, Salomea)	1/1	37-750 Dublecko, Przemyska 43	
181302_2.0003 5	85/2	0.06				264
Dublecko			Komentarz do JR: G.001838-0001			
Id dz. : 181302_2.0003.85/2						
		Współwłaściciel	Małż.: Gołębiowski Stanisław Marian (Wacław, Helena), Gołębiowska Stanisława (Julian, Helena)	1/1	37-750 Dublecko, Przemyska 16; 37-750 Dublecko, Przemyska 16	
181302_2.0003 6	90/2	0.04			[nom. praw. 47852]	346
Dublecko			Komentarz do JR: G.001916-0001			
Id dz. : 181302_2.0003.90/2						
		Współwłaściciel	Bembenek Andrzej (Bronisław, Janina)	1/4	Pocztą: 37-750 Dublecko, miejscowość: Nienadowa 498	
		Współwłaściciel	Bembenek Michał Jakub (Andrzej, Elżbieta)	1/4	Pocztą: 37-750 Dublecko, miejscowość: Nienadowa 498	
		Współwłaściciel	Małż.: Pinda Jan (Michał, Katarzyna), Pinda Janina (Andrzej, Anna)	1/2	37-750 Dublecko, Kościelna 3; 37-750 Dublecko, Kościelna 3	
181302_2.0003 5	92/2	0.12			[nom. praw. 54584]	203
Dublecko		Kom.: AN Nr 1385/71	Komentarz do JR: G.006672-0001			

Wypis z rejestru gruntów

Województwo podkarpackie
Powiat przemyski
Jednostka ewidencyjna 181302_2, Dublecko, Obręb Nr 0003, Dublecko

NUMER		Władający	NAZWISKO I IMIĘ (NAZWA)	UDZ.	ADRES ZAMIESZKANIA (SIEDZIBA)	J.R.
obręb	arkusz działka	POW. [ha]	właściciela lub władającego	WŁAD.	miejsowość ulica nr	
Id dz. : 181302_2.0003.92/2						
		Współwłaściciel	Małż.: Blecharczyk Ryszard Jan (Franciszek, Bronisława), Blecharczyk Maria (Józef, Katarzyna)	1/1	37-750 Dublecko, Słowackiego 4; 37-750 Dublecko, Słowackiego 4	
181302_2.0003 5	92/3	0.19				22
Dublecko	Kom.: Akt Not Nr 46/74					
Komentarz do JR: G.001611-0001						
Id dz. : 181302_2.0003.92/3						
		Współwłaściciel	Małż.: Żurawski Marek (Stanisław, Anna), Żurawska Anna (Ryszard, Maria)	1/1	37-750 Dublecko, Słowackiego 4; 37-750 Dublecko, Słowackiego 4	
181302_2.0003 5	92/4	0.08				374
Dublecko	Kom.: Akt Not Nr 5703/94 z dnia 11.02.1994 r.					
Komentarz do JR: G.001939-0001						
Id dz. : 181302_2.0003.92/4						
		Współwłaściciel	Małż.: Kasprzyk Marcin (Jeremiasz, Zofia), Kasprzyk Sywila Edyta (Józef, Maria)	1/2	27-440 Grójec, 35; 27-440 Grójec, 35	
		Współwłaściciel	Małż.: Osypanka Józef Kazimierz (Tadeusz, Wiktoria), Osypanka Maria (Bohdan, Krystyna)	1/2	37-750 Dublecko, Kościelna 2; 37-750 Dublecko, Kościelna 2	
181302_2.0003 5	94/4	0.04			[nom. praw. 14548]	302
Dublecko	Kom.: Akt Not Nr 1601/96 z dnia 21.10.1996 r.					
Komentarz do JR: G.007032-0001						
Id dz. : 181302_2.0003.94/4						
		Właściciel	Szymkiewicz Stanisław Marek (Piotr, Maria)	1/1	37-750 Dublecko, Krasickiego 24	
181302_2.0003 5	94/5	0.06				347
Dublecko	Kom.: AN Nr 174/91 z 27.03.91					
Komentarz do JR: G.001917-0001						
Id dz. : 181302_2.0003.94/5						
		Właściciel	Szymkiewicz Maria (Piotr, Maria)	1/1	37-750 Dublecko, Krasickiego 24/2	
181302_2.0003 5	94/7	0.01			[nom. praw. 82517]	173
Dublecko	Kom.: Rep.A.Nr 4800/2003 z dnia 2.12.2003r. i 308/2004 z dnia 06.02.2004r.					
Komentarz do JR: G.001750-0001						
Id dz. : 181302_2.0003.94/7						
		Współwłaściciel	Małż.: Grzegorzak Ryszard (Władysław, Janina), Grzegorzak Danuta (Józef, Anna)	1/1	37-753 Drohobyczka, 73; 37-753 Drohobyczka, 73	
181302_2.0003 5	94/8	0.10				268
Dublecko	Kom.: Akt Not Nr 176/83					
Komentarz do JR: G.001842-0001						
Id dz. : 181302_2.0003.94/8						
		Właściciel	Pilch Maria (Tomasz, Katarzyna)	1/1	37-750 Dublecko, Krasickiego 21	
181302_2.0003 5	94/9	0.03			[nom. praw. 30179]	151
Dublecko	Kom.: Akt Not Nr 1061/96 z dnia 20.08.1996 r.					
Komentarz do JR: G.001728-0001						
Id dz. : 181302_2.0003.94/9						
		Właściciel	Pinda Wojciech (Wacław, Maria)	1/1	37-750 Dublecko, Krasickiego 19	
181302_2.0003 5	94/10	0.03			[nom. praw. 30179]	151
Dublecko	Kom.: Akt Not Nr 1061/96 z dnia 20.08.1996 r.					
Komentarz do JR: G.001728-0001						
Id dz. : 181302_2.0003.94/10						
		Właściciel	Pinda Wojciech (Wacław, Maria)	1/1	37-750 Dublecko, Krasickiego 19	
181302_2.0003 5	94/11	0.04			[nom. praw. 82819]	138
Dublecko	Kom.: AWZ Nr 610d/361/8/72					

Wypis z rejestru gruntów

Województwo podkarpackie

Powiat przemyski

Jednostka ewidencyjna 181302_2, Dublecko, Obręb Nr 0003, Dublecko

NUMER		Władający	NAZWISKO I IMIĘ (NAZWA)	UDZ.	ADRES ZAMIESZKANIA (SIEDZIBA)	J.R.
obręb	arkusz działka	POW. [ha]	właściciela lub władającego	WŁAD.	miejscowość ulica nr	
Komentarz do JR: Post. I.Ns 1031/02 z dnia 31.01.2003r.; AN Rep.A.Nr 2924/2003 z dnia 06.10.2003r.						
Id dz. : 181302_2.0003.94/11						
		Współwłaściciel	Muzyczka Lucyna (Stanisław, Helena)	1/2	30-733 Kraków, Kozła 9/20	
		Współwłaściciel	Muzyczka-Szuba Anna (Stanisław, Helena)	1/2	31-315 Kraków, Radzikowskiego 63/21	
181302_2.0003 5	94/12	0.04			[nom. praw. 87640]	122
Dublecko	Kom.: ZD Nr 3318					
Komentarz do JR: G.001701-0001						
Id dz. : 181302_2.0003.94/12						
		Właściciel	Małż.: Szymkiewicz Stanisław Marek (Piotr, Maria), Szymkiewicz Małgorzata (Kazimierz, Jadwiga)	1/1	37-750 Dublecko, Krasickiego 24; Poczta: 37-750 Dublecko, miejscowość: Dublecko, Krasickiego 25	
181302_2.0003 5	94/18	0.10			[nom. praw. 82516]	447
Dublecko	Kom.: DEC.GN.VIII.7723/1/9					
Id dz. : 181302_2.0003.94/18						
		Właściciel	Szymkiewicz Maria (Piotr, Maria)	1/1	37-750 Dublecko, Krasickiego 24/2	
181302_2.0003 5	94/21	0.03			[nom. praw. 82517]	173
Dublecko	Kom.: Rep.A.Nr 4800/2003 z dnia 2.12.2003r. i 308/2004 z dnia 06.02.2004r.					
Komentarz do JR: G.001750-0001						
Id dz. : 181302_2.0003.94/21						
		Współwłaściciel	Małż.: Mosur Edward (Stanisław, Stefania), Mosur Maria Genowefa (Antoni, Stefania)	1/1	37-750 Dublecko, Słowackiego 2; 37-750 Dublecko, Słowackiego 2	
181302_2.0003 5	96/1	0.05				277
Dublecko	Kom.: Akt Not Nr 9554/77					
Komentarz do JR: G.001850-0001						
Id dz. : 181302_2.0003.96/1						
		Właściciel	Skarb Państwa	1/1		
		Zarządca	Generalna Dyrekcja Dróg Krajowych i Autostrad Oddział w Rzeszowie	1/1	35-959 Rzeszów, Legionów 20	
181302_2.0003 3,5	96/3	0.12				17
Dublecko						
Komentarz do JR: G.000005-0014						
Id dz. : 181302_2.0003.96/3						
		Współwłaściciel	Małż.: Mosur Edward (Stanisław, Stefania), Mosur Maria Genowefa (Antoni, Stefania)	1/1	37-750 Dublecko, Słowackiego 2; 37-750 Dublecko, Słowackiego 2	
181302_2.0003 3,5	99	0.17			[nom. praw. 31431]	277
Dublecko	Kom.: Akt Not Nr 9554/77					
Komentarz do JR: G.001850-0001						
Id dz. : 181302_2.0003.99						
		Współwłaściciel	Brudz Józefa (Franciszek, Maria)	1/8	Poczta: 37-750 Dublecko, miejscowość: Dublecko, Przemyska 50b	
		Współwłaściciel	Żurawska Maria (Antoni, Agnieszka)	5/8	37-750 Dublecko, Przemyska 49	
		Współwłaściciel	Żurawski Edward (Franciszek, Maria)	1/8	Poczta: 37-750 Dublecko, miejscowość: Dublecko, Przemyska 50a	
		Współwłaściciel	Żurawski Ryszard (Franciszek, Maria)	1/8	37-750 Dublecko, Przemyska 52	
181302_2.0003 3	101	0.23				316
Dublecko	Kom.: AN Nr 1814/88					
Komentarz do JR: G.001888-0001						
Id dz. : 181302_2.0003.101						
		Współwłaściciel	Małż.: Żurawski Ryszard (Franciszek, Maria), Żurawska Józefa (Władysław, Władysława)	1/1	37-750 Dublecko, Przemyska 52; 37-750 Dublecko, Przemyska 52	
181302_2.0003 3,5	103	0.42			[nom. praw. 34299]	145
Dublecko	Kom.: Akt Not Nr 641/85					

Wypis z rejestru gruntów

Województwo podkarpackie
Powiat przemyski
Jednostka ewidencyjna 181302_2, Dublecko, Obręb Nr 0003, Dublecko

NUMER		Władający	NAZWISKO I IMIĘ (NAZWA)	UDZ.	ADRES ZAMIESZKANIA (SIEDZIBA)	J.R.
obręb	arkusz	dziłka	POW. [ha]	WŁAD.	miejsowość ulica nr	
Komentarz do JR: G.001723-0001						
Id dz. : 181302_2.0003.103						
181302_2.0003	3,5	104	0.40		[nom. praw. 34299]	145
Dublecko		Kom.: Akt Not Nr 641/85				
Komentarz do JR: G.001723-0001						
Id dz. : 181302_2.0003.104						
			Współwłaściciel	Pomadowska Halina (Bolesław, Maria)	1/6 30-072 Kraków, Budryka 9/331	
			Współwłaściciel	Smolińska Irena Zofia (Bolesław, Maria)	1/6 37-750 Dublecko, Przemyska 53	
			Współwłaściciel	Smolińska Maria (Ignacy, Maria)	4/6 37-750 Dublecko, Przemyska 53	
181302_2.0003	3	105/1	0.17			293
Dublecko		Kom.: I Ns 866/05 z 20.01.2006r.				
Komentarz do JR: G.001866-0001						
Id dz. : 181302_2.0003.105/1						
			Współwłaściciel	Małż.: Puchyr Feliks Wojciech (Władysław, Helena), Puchyr Alicja (Władysław, Helena)	1/1 37-750 Dublecko, Przemyska 57; 37-750 Dublecko, Przemyska 57	
181302_2.0003	3	107/2	0.06		[nom. praw. 47866]	365
Dublecko		Kom.: Akt Not Nr 577/93 z dnia 5.05.1993 r.				
Komentarz do JR: G.001931-0001						
Id dz. : 181302_2.0003.107/2						
			Współwłaściciel	Małż.: Beściak Adam (Władysław, Janina), Beściak Zofia Barbara (Józef, Helena)	1/1 37-754 Babice, 67; 37-754 Babice, 67	
181302_2.0003	3	107/3	0.08		[nom. praw. 48052]	366
Dublecko		Kom.: Akt Not Nr 4986/93 z dnia 27.09.1993 r.				
Komentarz do JR: G.001932-0001						
Id dz. : 181302_2.0003.107/3						
			Współwłaściciel	Małż.: Kocyło Roman (Mieczysław, Józefa), Kocyło Ełżbieta Dorota (Władysław, Czesława)	1/1 Śliwnica, 93; Śliwnica, 93	
181302_2.0003	3	107/5	0.10			377
Dublecko		Kom.: Akt Not Nr 725/96 z dnia 13.02.1996 r.				
Komentarz do JR: G.001941-0001						
Id dz. : 181302_2.0003.107/5						
			Właściciel	Stebnicki Władysław (Antoni, Maria)	1/1 Przedmieście Dubleckie 8	
181302_2.0003		107/7	0.1971		[nom. praw. 78049]	159
Dublecko						
Komentarz do JR: G.001736-0001						
Id dz. : 181302_2.0003.107/7						
181302_2.0003		107/10	0.2920		[nom. praw. 78049]	159
Dublecko		Kom.: Rezerwacja nr działek do podziału dz. nr 107/10 dzieli się na dz. nr 107/11, 107/12 i 107/13.				
Komentarz do JR: G.001736-0001						
Id dz. : 181302_2.0003.107/10						
			Współwłaściciel	Witkowska Józefa (Michał, Maria)	4/6 Korzeniec 26	
			Współwłaściciel	Witkowska Marzena (Kazimierz, Józefa)	1/6 Korzeniec 26	
			Współwłaściciel	Witkowski Radosław (Kazimierz, Józefa)	1/6 Korzeniec 26	
181302_2.0003	6	308/3	0.06			315
Dublecko		Kom.: post ns 871/87				
Komentarz do JR: G.001887-0001						
Id dz. : 181302_2.0003.308/3						
			Właściciel	Kuzara Irena Maria (Kazimierz, Danuta)	1/1 37-750 Dublecko, Zamkowa 9	
181302_2.0003	6	308/4	0.05		[nom. praw. 37624]	318
Dublecko		Kom.: AN Nr 744/85				

STANOWISKO
W PRZEBIEGU
Pl. Dominikański 3
37-700 Przemyski

Wypis z rejestru gruntów

Województwo podkarpackie
Powiat przemyski
Jednostka ewidencyjna 181302_2, Dublecko, Obręb Nr 0003, Dublecko

NUMER		Władający	NAZWISKO I IMIĘ (NAZWA)	UDZ.	ADRES ZAMIESZKANIA (SIEDZIBA)	J.R.
obręb	arkusz	działka	POW. [ha]	WŁAD.	miejsowość ulica nr	
						Komentarz do JR: G.001890-0001
Id dz. : 181302_2.0003.308/4						
181302_2.0003	6	308/5	0.02		[nom. praw. 37624]	318
Dublecko		Kom.: AN Nr 112/83				
						Komentarz do JR: G.001890-0001
Id dz. : 181302_2.0003.308/5						
		Właściciel	Tereszczak Antonina (Andrzej, Maria)	1/1	37-750 Dublecko, Świerczewskiego 4	
181302_2.0003	6	308/9	0.03		[nom. praw. 55060]	425
Dublecko						
						Komentarz do JR: G.007013-0001
Id dz. : 181302_2.0003.308/9						
		Współwłaściciel	Małż.: Tereszczak Błażej (Emil, Eufrazyna), Tereszczak Antonina (Andrzej, Maria)	1/1	, ; 37-750 Dublecko, Świerczewskiego 4	
181302_2.0003	6	308/10	0.03			308
Dublecko		Kom.: ZD Nr 3184				
						Komentarz do JR: G.001880-0001
Id dz. : 181302_2.0003.308/10						
		Współwłaściciel	Małż.: Osiadły Janusz Jerzy (Roman, Wiktor), Osiadły Lucyna Maria (Jan, Stefania)	1/1	37-750 Dublecko, Zamkowa 10; 37-750 Dublecko, Zamkowa 10	
181302_2.0003	6	308/11	0.04		[nom. praw. 14700]	303
Dublecko		Kom.: Akt Not Nr 388/89				
						Komentarz do JR: G.001001-0002
Id dz. : 181302_2.0003.308/11						
		Współwłaściciel	Małż.: Tereszczak Błażej (Emil, Eufrazyna), Tereszczak Antonina (Andrzej, Maria)	1/1	, ; 37-750 Dublecko, Świerczewskiego 4	
181302_2.0003	6	308/12	0.01			308
Dublecko		Kom.: ZD Nr 3184				
						Komentarz do JR: G.001880-0001
Id dz. : 181302_2.0003.308/12						
		Właściciel	Twardowski Janusz (Ryszard, Maria)	1/1	47-220 Kędzlerzyn-Koźle, Koziejska 19/2	
181302_2.0003	6	308/13	0.07		[nom. praw. 29867]	184
Dublecko		Kom.: Rezerwacja numerów działek. Działka 308/13 dzieli się na 308/23 i 308/24.				
						Komentarz do JR: G.001758-0001
Id dz. : 181302_2.0003.308/13						
		Współwłaściciel	Małż.: Tłuścik Jerzy Mikołaj (Bronisław, Krystyna), Tłuścik Helena Stanisława (Bolesław, Salomea)	1/1	37-750 Dublecko, Zamkowa 11; 37-750 Dublecko, Zamkowa 11	
181302_2.0003	6	308/14	0.06			328
Dublecko		Kom.: AN Nr 416/87				
						Komentarz do JR: G.001900-0001
Id dz. : 181302_2.0003.308/14						
		Właściciel	Gmina Dublecko	1/1	37-750 Dublecko	
		Użytkownik wieczysty	Gminna Spółdzielnia "Samopomoc Chłopska" W Dublecku	1/1	37-750 Dublecko, Przemyska 29	
181302_2.0003	6	308/19	0.0462		[nom. praw. 50891]	363
Dublecko						
						Komentarz do JR: G.000003-0029
Id dz. : 181302_2.0003.308/19						
181302_2.0003	6	308/20	0.0488		[nom. praw. 50891]	363
Dublecko						
						Komentarz do JR: G.000003-0029
Id dz. : 181302_2.0003.308/20						
181302_2.0003	6	308/21	0.0144		[nom. praw. 50891]	363

Wypis z rejestru gruntów

Województwo podkarpackie
Powiat przemyski
Jednostka ewidencyjna 181302_2, Dublecko, Obręb Nr 0003, Dublecko

NUMER		Władający	NAZWISKO I IMIĘ (NAZWA)	UDZ.	ADRES ZAMIESZKANIA (SIEDZIBA)	J.R.
obręb	arkusz działka	POW. [ha]	właściciela lub władającego	WŁAD.	miejsowość ulica nr	
Dublecko						Komentarz do JR: G.000003-0029
Id dz. : 181302_2.0003.308/21						
181302_2.0003 6	308/22	0.0045			[nom. praw. 50891]	363
Dublecko						Komentarz do JR: G.000003-0029
Id dz. : 181302_2.0003.308/22						
		Właściciel	Skarb Państwa	1/1		
		Użytkownik	Gmina Dublecko	1/1	37-750 Dublecko	
181302_2.0003 5	783	0.05				2
Dublecko						Komentarz do JR: G.000005-0009
Id dz. : 181302_2.0003.783						
181302_2.0003 5,6	786	0.31				2
Dublecko						Komentarz do JR: G.000005-0009
Id dz. : 181302_2.0003.786						
181302_2.0003 6	791/1	0.24				2
Dublecko						Komentarz do JR: G.000005-0009
Id dz. : 181302_2.0003.791/1						
		Właściciel	Skarb Państwa	1/1		
		Zarządca	Podkarpacki Zarząd Melioracji i Urządzeń Wodnych w Rzeszowie Oddział w Jarosławiu	1/1	37-500 Jarosław, Poniatowskiego 53	
181302_2.0003 3,5	795	0.43				15
Dublecko						Komentarz do JR: G.000005-0013
Id dz. : 181302_2.0003.795						
		Właściciel	Skarb Państwa	1/1		
		Zarządca	Regionalny Zarząd Gospodarki Wodnej W Krakowie Inspektorat W Przemysłu	1/1	37-700 Przemyśl, Wyb.O.Św.Jana Pawła II 6	
181302_2.0003 2,3, 4,5	798	0.99				406
Dublecko						Komentarz do JR: G.000005-0015
Id dz. : 181302_2.0003.798						

II. działek: 105 Suma pow.: 19.3470 Słownie : dziewiętnaście hektarów trzy tysiące czterysta siedemdziesiąt m²

Sporządzono według stanu na dzień 2006.08.16.

Stwierdza się zgodność
z operatem ewidencji gruntów i budynków
..... G. 11. 7412 - 2957/06
Przemyśl, dnia 16. 08. 2006.

GEODETA POWIATOWY
mgr inż. Bogusław Pac
Naczelnik Wydziału
Geodezji, Kartografii, Katastru
Gospodarki Nieruchomościami i Mieniem Powiatu

Wypis z rejestru gruntów

Województwo podkarpackie
Powiat przemyski
Jednostka ewidencyjna 181302_2, Dublecko, Obręb Nr 0003, Dublecko

NUMER		Władający	NAZWISKO I IMIĘ (NAZWA)	UDZ.	ADRES ZAMIESZKANIA (SIEDZIBA)	J.R.
obręb	arkusz	dziłka	POW. [ha]	WŁAD.	miejscowość ulica nr	
		Współwłaściciel	Małż.: Szymański Jerzy (Jan, Aniela), Szymańska Danuta Helena (Benedykt, Genowefa)	1/1	37-750 Dublecko, Zamkowa 3; 37-750 Dublecko, Zamkowa 3	
181302_2.0003 6	22/8	0.08			[nom. praw. 37312]	323
Dublecko	Kom.: AN Nr 1252/82		Komentarz do JR: G.001895-0001			
Id dz. : 181302_2.0003.22/8						
		Współwłaściciel	Małż.: Grzech Antoni (Józef, Maria), Grzech Janina Maria (Jan, Helena)	1/1	Nienadowa, 133; Nienadowa, 133	
181302_2.0003 6	22/9	0.08			[nom. praw. 38065]	320
Dublecko	Kom.: AN Nr 832/82		Komentarz do JR: G.001892-0001			
Id dz. : 181302_2.0003.22/9						
		Współwłaściciel	Skubisz Marek Mikołaj (Jan, Krystyna)	1/2	37-750 Dublecko, Zamkowa 5	
		Współwłaściciel	Małż.: Skubisz Jan Henryk (Jan, Maria), Skubisz Krystyna (Franciszek, Aleksandra)	1/2	37-750 Dublecko, Zamkowa 5; 37-750 Dublecko, Zamkowa 5	
181302_2.0003 6	22/10	0.08				322
Dublecko	Kom.: AN Nr 1254/82		Komentarz do JR: G.001894-0001			
Id dz. : 181302_2.0003.22/10						
		Współwłaściciel	Małż.: Jasiński Wacław (Franciszek, Józefa), Jasińska Zofia (Jan, Stefania)	1/1	37-750 Dublecko, Zamkowa 8; 37-750 Dublecko, Zamkowa 8	
181302_2.0003 6	22/12	0.08			[nom. praw. 47249]	319
Dublecko	Kom.: AN Nr 830/82		Komentarz do JR: G.001891-0001			
Id dz. : 181302_2.0003.22/12						
		Współwłaściciel	Małż.: Głowacz Mieczysław (Piotr, Weronika), Głowacz Krystyna (Jan, Ludwika)	1/1	37-750 Dublecko, Zamkowa 4; 37-750 Dublecko, Zamkowa 4	
181302_2.0003 6	22/14	0.08				321
Dublecko	Kom.: AN Nr 1251/82		Komentarz do JR: G.001893-0001			
Id dz. : 181302_2.0003.22/14						
		Właściciel	Miśniakiewicz Zygmunt Andrzej (Zbigniew, Janina)	1/1	37-750 Dublecko, Zamkowa 12	
181302_2.0003 6	308/15	0.05			[nom. praw. 44633]	332
Dublecko	Kom.: AN Nr 353/88		Komentarz do JR: G.001904-0001			
Id dz. : 181302_2.0003.308/15						
		Właściciel	Miśniakiewicz Zbigniew (Jan, Maria)	1/1	37-750 Dublecko, Świerczewskiego 2	
181302_2.0003 6	308/16	0.04			[nom. praw. 44634]	266
Dublecko	Kom.: AN Nr 353/88		Komentarz do JR: G.001840-0001			
Id dz. : 181302_2.0003.308/16						
		Współwłaściciel	Gaska Lucyna (Jan, Maria)	1/4	37-750 Dublecko, Śliwnicka 1	
		Współwłaściciel	Gaska Maria (Józef, Balbina)	3/4	37-750 Dublecko, Śliwnicka 1	
181302_2.0003 6	308/17	0.01			[nom. praw. 14696]	57
Dublecko	Kom.: AN Nr 353/88		Komentarz do JR: G.001640-0001			
Id dz. : 181302_2.0003.308/17						
		Właściciel	Miśniakiewicz Zygmunt Andrzej (Zbigniew, Janina)	1/1	37-750 Dublecko, Zamkowa 12	
181302_2.0003 6	308/18	0.01			[nom. praw. 44633]	332

Wypis z rejestru gruntów

Województwo podkarpackie

Powiat przemyski

Jednostka ewidencyjna 181302_2, Dubiecko, Obręb Nr 0003, Dubiecko

NUMER		Władający	NAZWISKO I IMIĘ (NAZWA)	UDZ.	ADRES ZAMIESZKANIA (SIEDZIBA)	J.R.
obręb	arkusz	działka	POW. [ha]	WŁAD.	miejscowość ulica nr	
Dubiecko			Kom.: AN Nr 353/88			

Komentarz do JR: G.001904-0001

Id dz. : 181302_2.0003.308/18

II. działek: 9 Suma pow.: 0.51 Słownie : pięćdziesiąt jeden setnych hektara

Sporządzono według stanu na dzień 2006.08.30.

Stwierdza się zgodność
z operatem ewidencji gruntów i budynków

.....*G. II. 7412 - 2957/06*.....

Przemysł, dnia *30.08.2006 r.*.....

ZASTĘPCA NACZELNIKA WYDZIAŁU
Geodezji, Kartografii, Katastru,
Gospodarki Nieruchomościami
i Mieniem Powiatu

Zdzisław Bochnacki

**Wypis skrócony z rejestru gruntów
z właścicielami i komentarzami**

Województwo podkarpackie
Powiat przemyski
Jednostka ewidencyjna 181302_2, Dubiecko, Obręb Nr 0003, Dubiecko

NUMER		Władający	NAZWISKO I IMIĘ (NAZWA)	UDZ.	ADRES ZAMIESZKANIA (SIEDZIBA)	J.R.
obręb	arkusz działka	POW. [ha]	właściciela lub władającego	WŁAD.	miejsowość ulica nr	
		Użytkownik wieczysty	Kolcz Michałina (Michał, Janina)	1/1	Prątkowce, Gmina Kraszczyn 19	
		Właściciel	Skarb Państwa	1/1		
181302_2.0003 6	16/23	0.18			[nom. praw. 78463]	12
Dubiecko						Komentarz do JR: G.000005-0012
Id dz. : 181302_2.0003.16/23						
		Właściciel	Gmina Dubiecko	1/1	37-750 Dubiecko	
181302_2.0003 6	26/3	0.17			[nom. praw. 80683]	403
Dubiecko			Kom.: Rep.A.nr1729/2005 z 04.07.2005r Id dz. : 181302_2.0003.26/3			
		Właściciel	Stebnicki Władysław (Antoni, Maria)	1/1	Przedmieście Dubieckie 8	
181302_2.0003	107/11	0.2366			[nom. praw. PR1P/00078049/2]	159
Dubiecko						Komentarz do JR: G.001736-0001
Id dz. : 181302_2.0003.107/11						
		Właściciel	Gmina Dubiecko	1/1	37-750 Dubiecko	
181302_2.0003	107/12	0.0554			[nom. praw. PR1P/00077891/2]	357
Dubiecko			Kom.: AN.Rep.A.Nr 5141/2007 z 7.11.2007r			Komentarz do JR: G.000003-0028
Id dz. : 181302_2.0003.107/12						

II. działek: 4 Suma pow.: 0.6420 Słownie : sześć tysięcy czterysta dwadzieścia m2

Sporządzono według stanu na dzień 2008.01.25.

Stwierdza się zgodność
z operacją ewidencji gruntów i budynków
G. 11.C.7412-199/08
Przemyśl, dnia 25.01.2008r.

z up. STAROSTY
Zdzisław Bocznacki
Z-ca Naczelnika Wydziału
Geodezji, Kartografii, Katastru,
Gospodarki Nieruchomościami
i Mieniem Powiatu

**Wypis skrócony z rejestru gruntów
z właścicielami i komentarzami**

Województwo podkarpackie

Powiat przemyski

Jednostka ewidencyjna 181302_2, Dubiecko, Obręb Nr 0003, Dubiecko

NUMER		Władający	NAZWISKO I IMIĘ (NAZWA)	UDZ.	ADRES ZAMIESZKANIA (SIEDZIBA)	J.R.	
obręb	arkusz	działka	POW. [ha]	WŁAD.	miejsowość ulica nr		
			Współwłaściciel	Wandas Zofia (Stanisław, Magdalena)	223/1000	Dubiecko, Krasickiego 4/2	
			Współwłaściciel	Małż.: Babiś Kazimierz Augustyn (Józef, Stefania), Babiś Krystyna Helena (Albert, Janina)	239/1000	37-750 Dubiecko, Krasickiego 4/3; 37-750 Dubiecko, Krasickiego 4	
			Współwłaściciel	Małż.: Sroka Jerzy Michał (Józef, Joanna), Sroka Bernardeta (Stanisław, Kazimiera)	269/1000	Dubiecko, Krasickiego 4; Dubiecko, Krasickiego 4/1	
			Współwłaściciel	Małż.: Szalyga Andrzej (Szymon, Teresa), Szalyga Anna (Mieczysław, Domicela)	269/1000	37-750 Dubiecko, Krasickiego 4; 37-750 Dubiecko, Krasickiego 4	
181302_2.0003	6	24/14	0.06		[nom. praw. 53780]	236	
Dubiecko			Kom.: AN 436/00 AN 441/00 AN 451/00 AN 446/00			Komentarz do JR: G.001810-0001	
			Id dz. : 181302_2.0003.24/14				
			Właściciel	Muzyczka-Szuba Anna (Stanisław, Helena)	1/1	31-315 Kraków, Radzikowskiego 63/21	
181302_2.0003	5	71/4	0.09		[nom. praw. 75414]	458	
Dubiecko			Kom.: KW Nr 14702				
			Id dz. : 181302_2.0003.71/4				
			Właściciel	Gmina Dubiecko	1/1	37-750 Dubiecko	
			Użytkownik	Ochotnicza Straż Pożarna W Dubiecku	1/1	37-750 Dubiecko	
181302_2.0003	5,6	71/7	0.09			6	
Dubiecko			Kom.: Dec.nr 7016/4/93			Komentarz do JR: G.000003-0023	
			Id dz. : 181302_2.0003.71/7				
			Właściciel	Parafia Rzymsko-Katolicka Pw Niepokalanego Serca Nmp	1/1	37-750 Dubiecko, Krasickiego 20	
181302_2.0003	5	76/1	0.17		[nom. praw. 53189]	13	
Dubiecko						Komentarz do JR: G.001606-0001	
			Id dz. : 181302_2.0003.76/1				
181302_2.0003	5,6	76/2	0.47		[nom. praw. 53189]	13	
Dubiecko						Komentarz do JR: G.001606-0001	
			Id dz. : 181302_2.0003.76/2				
			Właściciel	Gmina Dubiecko	1/1	37-750 Dubiecko	
181302_2.0003	5	94/1	0.13			357	
Dubiecko			Kom.: Dec.Woj.Przem.GVI-7250-89-1/91			Komentarz do JR: G.000003-0028	
			Id dz. : 181302_2.0003.94/1				
			Współwłaściciel	Małż.: Kasprzyk Marcin (Jeremiasz, Zofia), Kasprzyk Sylwia Edyta (Józef, Maria)	1/2	27-440 Grójec, 35; 27-440 Grójec, 35	
			Współwłaściciel	Małż.: Osypanka Józef Kazimierz (Tadeusz, Wiktoria), Osypanka Maria (Bohdan, Krystyna)	1/2	37-750 Dubiecko, Kościelna 2; 37-750 Dubiecko, Kościelna 2	
181302_2.0003	5	94/2	0.12		[nom. praw. 14548]	302	
Dubiecko			Kom.: Akt Not Nr 1601/96 z dnia 21.10.1996 r.			Komentarz do JR: G.007032-0001	
			Id dz. : 181302_2.0003.94/2				
			Władający	Gmina Dubiecko	1/1	37-750 Dubiecko	
181302_2.0003	6	789/4	0.78			1	
Dubiecko						Komentarz do JR: G.000003-0021	
			Id dz. : 181302_2.0003.789/4				
			Właściciel	Skarb Państwa	1/1		
			Użytkownik	Gmina Dubiecko	1/1	37-750 Dubiecko	

**Wypis skrócony z rejestru gruntów
z właścicielami i komentarzami**

Województwo podkarpackie
Powiat przemyski
Jednostka ewidencyjna 181302_2, Dubiecko, Obręb Nr 0003, Dubiecko

NUMER			Władający POW. [ha]	NAZWISKO I IMIĘ (NAZWA) właściciela lub władającego	UDZ. WŁAD.	ADRES ZAMIESZKANIA (SIEDZIBA) miejscowość ulica nr	J.R.
obręb	arkusz	działka					
181302_2.0003	6	789/5	0.11				2
Dubiecko							Komentarz do JR: G.000005-0009
Id dz. : 181302_2.0003.789/5							

II. działek: 9 Suma pow.: 2.02 Słownie : dwa hektary dwie setne hektara

Sporządzono według stanu na dzień 2007.10.19.

Stwierdza się zgodność
z operatem ewidencji gruntów i budynków
.....C. 7412 - 1771/07.....
Przemyski, dnia 19.10.2007r.....

z up. STAROSTY
Zdzisław Bęchnacki
Z-ca Naczelnika Wydziału
Geodezji, Kartografii, Katastru,
Gospodarki Nieruchomościami
i Mieniem Powiatu

**Wypis skrócony z rejestru gruntów
z właścicielami i komentarzami**

Województwo podkarpackie
Powiat przemyski

Jednostka ewidencyjna 181302_2, Dubiecko, Obręb Nr 0003, Dubiecko

NUMER		Władający	NAZWISKO I IMIĘ (NAZWA)	UDZ.	ADRES ZAMIESZKANIA (SIEDZIBA)	J.R.
obręb	arkusz działka	POW. [ha]	właściciela lub władającego	WŁAD.	miejscowość ulica nr	
		Właściciel	Gmina Dubiecko	1/1	37-750 Dubiecko	
181302_2.0003 6	16/11	0.44			[nom. praw. 47208]	357
Dubiecko						Komentarz do JR: G.000003-0028
		Id dz. : 181302_2.0003.16/11				
		Użytkownik wieczysty	Kończ Michałina (Michał,Janina)	1/1	Pralkowce, Gmlna Krasieczyn 19	
		Właściciel	Skarb Państwa	1/1		
181302_2.0003 6	16/23	0.18			[nom. praw. 78463]	12
Dubiecko						Komentarz do JR: G.000005-0012
		Id dz. : 181302_2.0003.16/23				
		Właściciel	Gmina Dubiecko	1/1	37-750 Dubiecko	
181302_2.0003 6	26/3	0.17			[nom. praw. 80683]	403
Dubiecko			Kom.: Rep.A.nr1729/2005 z 04.07.2005r Id dz. : 181302_2.0003.26/3			
		Właściciel	Stebnicki Władysław (Antonj,Marja)	1/1	Przedmieście Dubleckie 8	
181302_2.0003	107/11	0.2366			[nom. praw. PR1P/00078049/2]	159
Dubiecko						Komentarz do JR: G.001736-0001
		Id dz. : 181302_2.0003.107/11				
		Właściciel	Gmina Dubiecko	1/1	37-750 Dubiecko	
181302_2.0003	107/12	0.0554			[nom. praw. PR1P/00077891/2]	357
Dubiecko			Kom.: AN.Rep.A.Nr 5141/2007 z 7.11.2007r			Komentarz do JR: G.000003-0028
		Id dz. : 181302_2.0003.107/12				

II. działek: 5 Suma pow.: 1.0820 Słownie : jeden hektar osiemset dwadzieścia m2

Sporządzono według stanu na dzień 2008.02.01.

Stwierdza się zgodność
z operatem ewidencji gruntów i budynków
6-11-0-7412-239/08
Przemyśl, dnia 01.02.2008

z up. STAROSTY
Zdzisław Bochnacki
Z-ca Naczelnika Wydziału
Geodezji, Kartografii, Katastru,
Gospod. o. Nieruchomościami
i Mieniem Powiatu

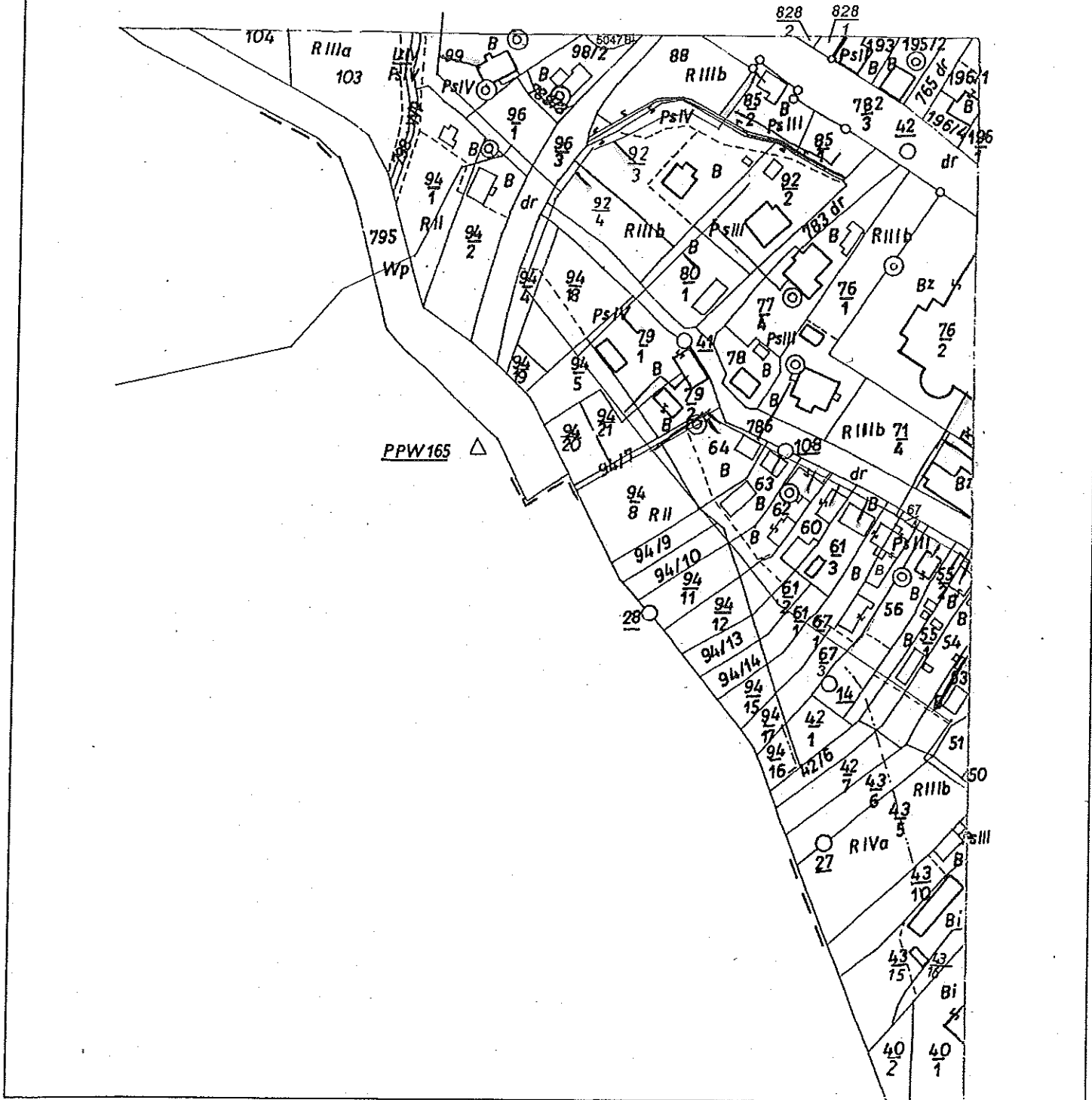


Mapa ewidencji gruntów i budynków
 gm. Dubiecko, w. Dubiecko
 skala 1:2000

STAROSTA PRZEMYSKI
 POWIATOWY OŚRODEK
 DOKUMENTACJI GEODEZYJNEJ
 I KARTOGRAFICZNEJ
 w dniu 25. STY 2006
 inż. Szymon [signature]

**STAROSTA PRZEMYSKI
 POWIATOWY OŚRODEK
 DOKUMENTACJI GEODEZYJNEJ
 I KARTOGRAFICZNEJ**
 Poświadczam zgodność niniejszej
 mapy z oryginałem przyjętym do
 państwowego zasobu geodezyjnego
 i kartograficznego w dniu
 i zaewidencjonowanym pod nr
 Niniejsza mapa nie może służyć
 do celów projektowych.
 25. STY. 2006
 miejscowość i data
 imię i nazwisko, podpis,
 stanowisko służbowe
 osoby upoważnionej

**STAROSTA PRZEMYSKI
 POWIATOWY OŚRODEK
 DOKUMENTACJI GEODEZYJNEJ
 I KARTOGRAFICZNEJ**
 Reprodukowanie, rozpowszechnianie
 i rozprowadzanie niniejszego doku-
 mentu wymaga zezwolenia o którym
 mowa w art. 18 ustawy z dnia
 17 maja 1989 r. - Prawo geodezyjne
 i kartograficzne (Dz. U. Nr 30, poz.
 163 z późn. zmianami).
 25. STY. 2006
 miejscowość i data
 imię i nazwisko, podpis,
 stanowisko służbowe
 osoby upoważnionej



Mapa ewidencji gruntów i budynków

gm. Dubiecko w. Dubiecko

skala 1:2000

STAROSTA PRZEMYSKI
POWIATOWY OŚRODEK
DOKUMENTACJI GEODEZYJNEJ
I KARTOGRAFICZNEJ

Reprodukowanie, rozpowszechnianie i rozprowadzanie niniejszego dokumentu wymaga zezwolenia o którym mowa w art. 18 ustawy z dnia 17 maja 1989 r. - Prawo geodezyjne i kartograficzne (Dz. U. Nr 30, poz. 163 z późn. zmianami).

2008-01-22
miejsowość i data
imię i nazwisko, podpis,
stanowisko służbowe
osoby upoważnionej

STAROSTA PRZEMYSKI
POWIATOWY OŚRODEK
DOKUMENTACJI GEODEZYJNEJ
I KARTOGRAFICZNEJ

Poświadczam zgodność niniejszej mapy z oryginałem przyjętym do państwowego zasobu geodezyjnego i kartograficznego w dniu _____ i zaewidencjonowanym pod nr _____

Niniejsza mapa nie może służyć do celów projektowych.

2008-01-22
miejsowość i data
imię i nazwisko, podpis,
stanowisko służbowe
osoby upoważnionej

STAROSTA PRZEMYSKI
POWIATOWY OŚRODEK
DOKUMENTACJI GEODEZYJNEJ
I KARTOGRAFICZNEJ
w dniu 2008-01-22
Nr 266/08

STARSZY GEODETA

Andrzej Burdyła



Mapa ewidencji gruntów i budynków
gm. Dubiecko w. Dubiecko
skala 1:2000

STAROSTA PRZEMYSKI
POWIATOWY OŚRODEK
DOKUMENTACJI GEODEZYJNEJ
I KARTOGRAFICZNEJ

Reprodukowanie, rozprowadzanie i rozprowadzanie niniejszego dokumentu wymaga zezwolenia o którym mowa w art. 13 ustawy z dnia 17 maja 1989 r. - Prawo geodezyjne i kartograficzne (Dz. U. Nr 30, poz. 163 z późn. zmianami).

2008-01-22

STAROSTA PRZEMYSKI
POWIATOWY OŚRODEK
DOKUMENTACJI GEODEZYJNEJ
I KARTOGRAFICZNEJ

Poświadczam zgodność niniejszej mapy z oryginałem przyjętym do państwowego zasobu geodezyjno-kartograficznego w dniu ewidencjonowanym pod nr 16/8/2008-01-22.

2008-01-22

STAROSTA PRZEMYSKI
POWIATOWY OŚRODEK
DOKUMENTACJI GEODEZYJNEJ
I KARTOGRAFICZNEJ

2008-01-22

STARZYSTA GEODETA
Andrzej Budyra

STAROSTA PRZEMYSKI
POWIATOWY OŚRODEK
DOKUMENTACJI GEODEZYJNEJ
I KARTOGRAFICZNEJ

poświadczam zgodność niniejszej mapy z oryginałem przyjętym do państwowego zasobu geodezyjno-kartograficznego w dniu 2008-01-22 i zarejestrowanym pod nr 266/03

niniejsza mapa nie może służyć celów projektowych.

2008-01-22

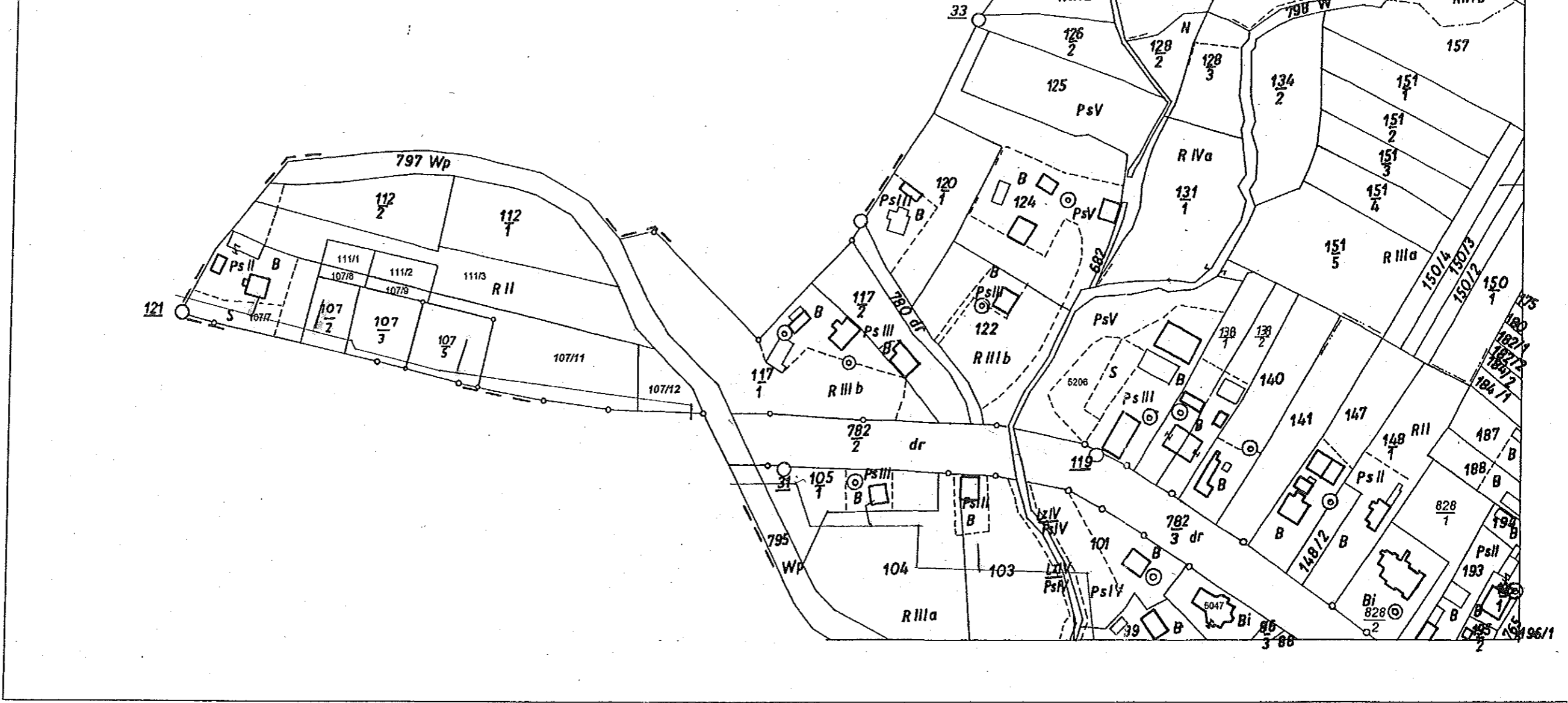
imię i nazwisko, podpis, stanowisko służbowe osoby upoważnionej

STAROSTA PRZEMYSKI
POWIATOWY OŚRODEK
DOKUMENTACJI GEODEZYJNEJ
I KARTOGRAFICZNEJ

reprodukowanie, rozpowszechnianie niniejszego dokumentu wymaga zezwolenia o którym mowa w art. 18 ustawy z dnia 7 maja 1989 r. - Prawo geodezyjno-kartograficzne (Dz. U. Nr 30, poz. 33 z późn. zmianami).

2008-01-22

imię i nazwisko, podpis, stanowisko służbowe osoby upoważnionej



Mapa ewidencji gruntów i budynków
 gm. Dubiecko w. Dubiecko
 skala 1:2000

STAROSTA PRZEMYSKI
POWIATOWY OŚRODEK
DOKUMENTACJI GEODEZYJNEJ
I KARTOGRAFICZNEJ

w dniu 2008-01-22
 Nr 266/03

STARSZY GEODETA
 podpis

Andrzej Bandyra

WARUNKI TECHNICZNE
na podłączenie do gminnej stacji uzdatniania
projektowanej sieci wodociągowej w m-ci Dubiecko I etap

I. Rurociąg wodociągowy wiejski Dubiecko I etap: rozdzielczy z przyłączami.

Wyjście z projektowanej sieci rozdzielczej „Nienadowa I etap” rurami fi 160 PE a dalej przekroje wg obliczeń; wraz z węzłami hydrantowymi

Należy zaprojektować:

- wodociąg rozdzielczy z rur PE-HD(PN 10) o przekroju według obliczeń z uwzględnieniem potrzeb p.poż. i długości niezbędnej do zaopatrzenia w wodę działek na projektowanym terenie;
- węzły hydrantowe, zgodnie z PN-B-02863. PN-B-02863/Az1, PN-B-02864 i PN-B-02864/Az1; połączenia kolnierzowe łączyć śrubami nierdzewnymi z zabezpieczeniem antykorozyjnym termokurczliwą taśmą z PE, zasuwy bezdławikowe z miękkim uszczelnieniem i obudową teleskopową;
- przyłącza niż dn=25 mm, włączone do projektowanego wodociągu przez nawiertkę lub opaskę z zasuwą w obudowie teleskopowej;
- węzeł wodomierzowy, zgodnie z PN-B-10720, PN-IS0-4064-2, PN-92/B-01706 i PN-B-01706/Az1, zawory w podejściu do wodomierza - kulowe, za drugim zaworem za wodomierzem zamontować zawór zwrotny antyskażeniowy z możliwością nadzoru ;
- oznakowanie trasy wodociągu i przyłącza taśmą: z PE z wkładką metaliczną;

Uwaga:

- W przypadku lokalizacji węzła wodomierzowego w studziencie, powinna ona spełniać wymogi PN-91/B-10728.
- Postępowanie administracyjne w sprawie uzyskania decyzji o lokalizacji inwestycji celu publicznego należy prowadzić we współpracy z tut. Zakładem Gospodarki Komunalnej.

POUCZENIE

1. Na roboty w obrębie dróg, potoków, rowów melioracyjnych należy uzyskać zgodę właściwych administratorów;
2. zastosować armaturę posiadającą certyfikat jakości ISO;
3. miejsce wbudowania armatury oznakować tabliczką.
4. Warunkiem otwarcia dopływu wody jest przedłożenie następujących dokumentów:
 - protokołu próby ciśnieniowej wodociągu i przyłącza;
 - protokołu odbioru technicznego;
 - geodezyjnej inwentaryzacji powykonawczej z opisem topograficznym.
5. Niniejsze warunki techniczne należy dołączyć do PB wodociągu i przyłączy wod.-kan.
6. Warunki techniczne zachowują ważność przez 2 lata.

Kierownik Zakładu

P. Pinda
inż. Maciej Pinda

STAROSTWO POWIATOWE W PRZEMYSŁU
Zespół Uzgadniania Dokumentacji Projektowej
w Przemysławie
pl. Dominikański 3, 37-700 Przemysław tel.578-50-54

O P I N I A NR G.VI.6630.475.2011

uzgodnienia dokumentacji projektowej

Przedmiot uzgodnienia: Projekt przyłączy wodociągowych
do budynków mieszkalnych.

dla: Gmina Dubiecko
Adres: Dubiecko ul.Przemyska 10 37-750 Dubiecko

na zlecenie z dnia: 2011.06.21 znak:

Data wpływu zlecenia do Zespołu: 2011.06.21

Zespół Uzgadniania Dokumentacji Projektowej

opiniuje pozytywnie lokalizację obiektu położonego:

Dubiecko, Gmina: Dubiecko
Godła map : 175.422.024, 175.422.072, 175.422.081,

Uwagi i zalecenia:

Wydział Urbanistyki, Architektury i Budownictwa: bez uwag

Powiatowy Inspektor Nadzoru Budowlanego: bez uwag

Zarząd Powiatu Powiatowego w Przemysławie: bez uwag

ROZDZIAŁ DISTRIBUCJA RZEF w Przemysławie:

1. Skrzyżowania i zблиżenia z instalacjami urządzeniami elektroenergetycznymi wykonać zgodnie z normami PN/IEC 05100-1 i M SEP E 004
2. W miejscach skrzyżowań z kablem elektroenergetycznym, na kable należy włożyć rurę ochronną dwukrotnie typu "Arot" i przed zasypaniem założyć do RZEF Przemysław celtem dokonania odbioru technicznego.

Andrzej Klóbala

TP SA Pion Sieci Obszar w Rzeczycie:

1. W miejscach skrzyżowań i zблиżeń z urządzeniami telekomunikacyjnymi prace ziemne wykonywać ręcznie z zachowaniem ostrożności, zgodnie z obowiązującymi przepisami techniczno-budowlanymi, pod ścisłym nadzorem TP SA Kontakt: tel. 166790909.

W trakcie budowy istniejące (odkryte) urządzenia telekomunikacyjne w miejscach zблиżeń i skrzyżowań zabezpieczyć przed uszkodzeniem.

Całość kosztów związanych z usunięciem ewentualnych awarii oraz zabezpieczeniem istniejących urządzeń telekomunikacyjnych ponosi Inwestor.

2. Skrzyżowania i zблиżenia z urządzeniami telekomunikacyjnymi wykonać zgodnie z Normą Techniczną M. W. TP SA 004.

3. Po zakończeniu prac wykonać protokół odbioru z uwzględnieniem założeń technicznych.

skrzyżowania lub zbliżenia.

Stanisław Pawlik

KSC w Tarnowie O/ZG w Jarosławiu:

1. Przy przebiegu równoległym wodociągu z gazociągami zachować odległość poziomą minimum 1,5 m.
2. W miejscach skrzyżowania wodociągu z gazociągami zachować odległość w pionie minimum 0,15 m.
3. Prace ziemne w pobliżu gazociągów wykonywać ręcznie pod nadzorem pracownika Rejonu Dystrybucji Gazu w Przeworsku.
4. Wykonać protokół o odbiorze skrzyżowania z gazociągami.

Marek Małka

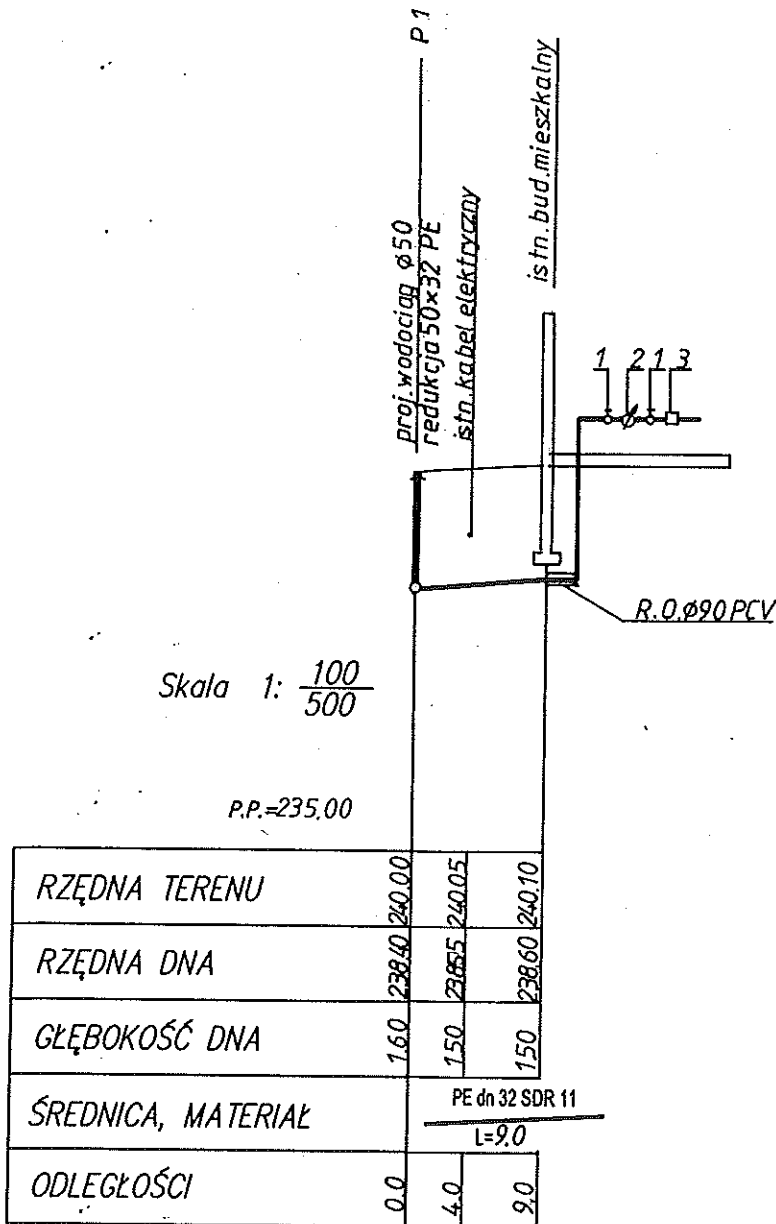
Uzgodnione usytuowanie sieci uzbrojenia terenu podlega wytyczeniu i oznaczeniu przy pomocy słupów i innych znaków wykonanej przez jednostki uprawnione do wytyczania oraz geodezyjnych.

W razie niezgodności realiów sieci uzbrojenia terenu z uzgodnionym projektem inwestor zobowiązany jest przedłożyć mapę z wynikami pomiarów wykonanych przez właściwy organ administracji architektoniczno-budowlanej.

Uzgodnienie usytuowania projektowanych sieci uzbrojenia terenu zachowuje ważność przez okres 3 lat od dnia wydania opinii w sprawie uzgadniania usytuowania projektowanych sieci uzbrojenia terenu.

Uzgodnienie traci ważność w przypadku, o którym mowa w § 13 rozporządzenia Ministra Rozwoju Regionalnego i Budownictwa z dnia 2 kwietnia 2001 r. w sprawie geodezyjnej ewidencji sieci uzbrojenia terenu oraz zespołów uzgadniania dokumentacji projektowej (Dz. U. Nr 38, poz. 455).

Z up. STAROSTY
PRZEWORSKI
Zespołu Urzędniczy Dokumentacji Projektowej
mgr inż. Janusz Hucab



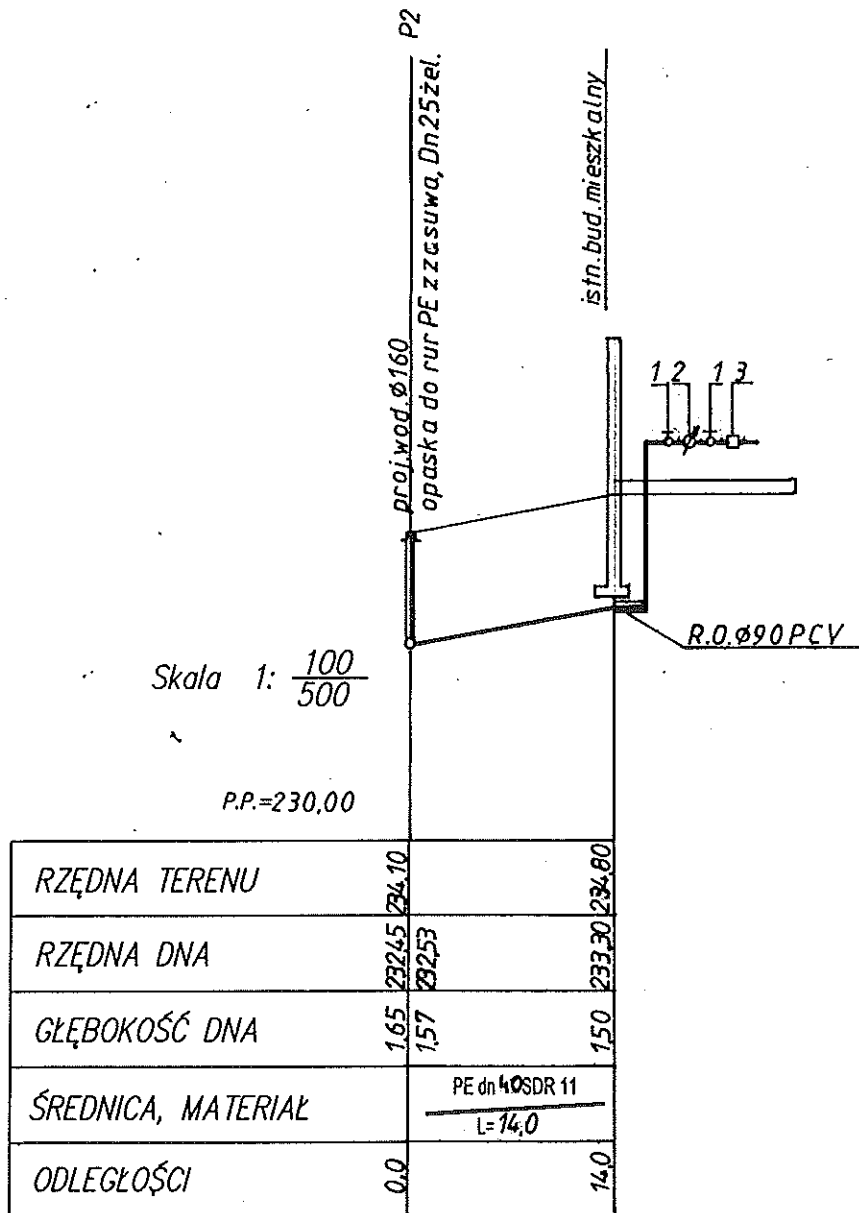
Skala 1: $\frac{100}{500}$

P.P.=235.00

ÓZNACZENIA:

1. Zawór kulowy Dn25
2. Wodomierz skrzydełkowy JS1,5 Dn20
3. Zawór antyskażeniowy EA z możliwością nadzoru Dn25

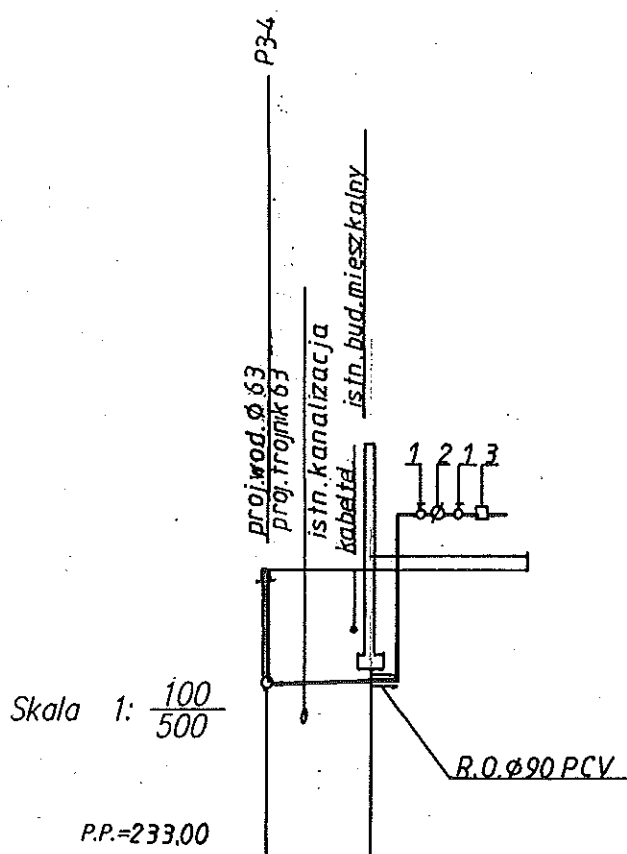
Projekt PRZYŁACZ WODOCIĄGOWY DO BUDYNKU MIESZKALNEGO NA DZ. NR: 74 W MIEJSCOWOŚCI DUBIECKO		
Inwestor Urząd Gminy Dubiecko ul. Przemyska 10, 37-750 Dubiecko		
Projektant PROBUD Przedsiębiorstwo Projektowo Budowlane ul. Wybrzeże Ojca Św. Jana Pawła II 24, 37-700 Przemysł		
PROJEKTANT	Nr upr.	Podpis
mgr inż. Tomasz Zabawski	S-215/02	
Faza projektu PROJEKT BUDOWLANY		
Branża SANITARNA		
Tytuł rysunku PROFIL PODŁUŻNY PRZYŁĄCZA WODOCIĄGOWEGO		
Skala 1:100/500	Data .2007	Nr rysunku 201 Str 42



OZNACZENIA:

1. Zawór kulowy Dn25
2. Wodomierz skrzydełkowy JS1,5 Dn20
3. Zawór antyskażeniowy EA z możliwością nadzoru Dn25

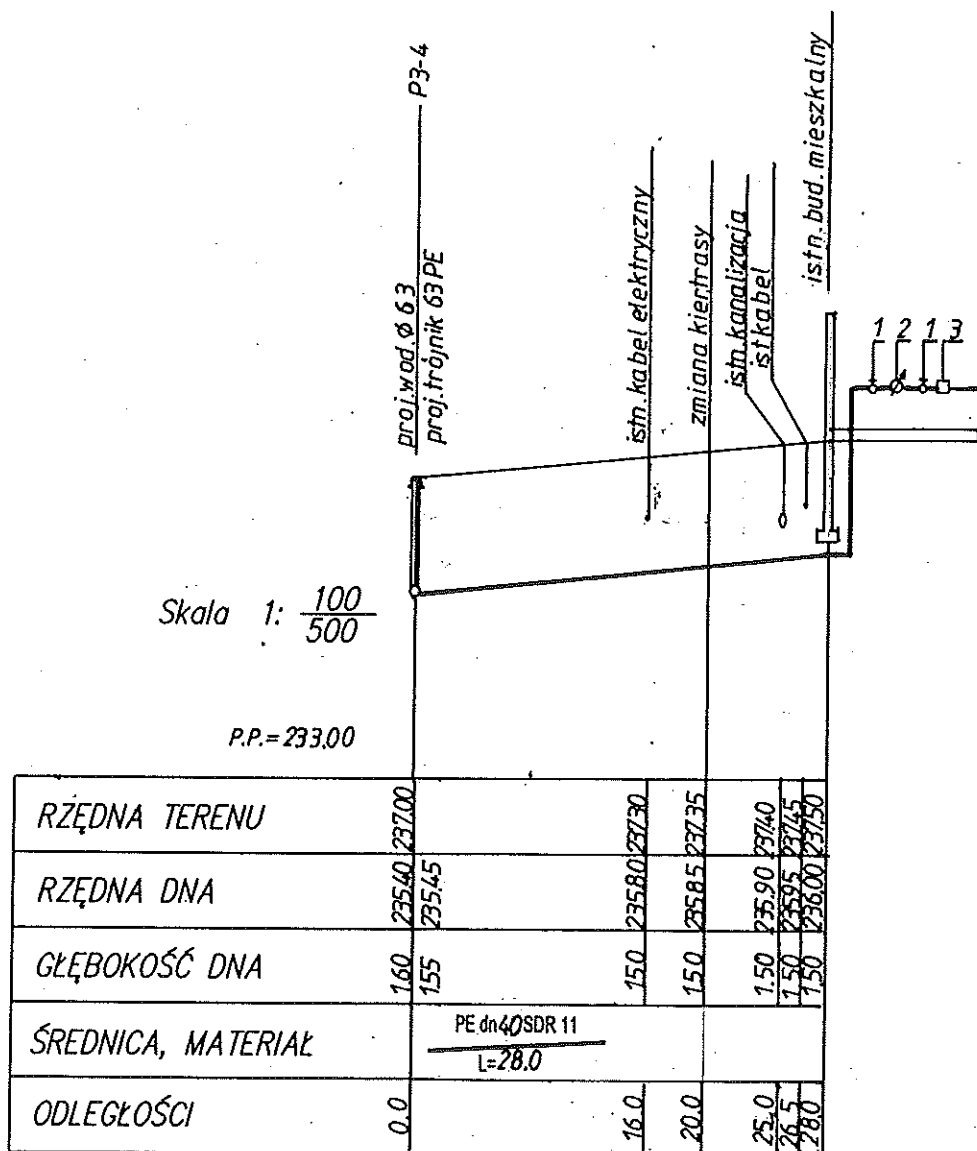
Projekt PRZYŁĄCZ WODOCIĄGOWY DO BUDYNKU MIESZKALNEGO NA DZ. NR: 16/17 W MIEJSCOWOŚCI DUBIECKO 16/19			
Inwestor Urząd Gminy Dubiecko ul. Przemyska 10, 37-750 Dubiecko			
Projektant PROBUD Przedsiębiorstwo Projektowo Budowlane ul. Wybrzeże Ojca Św. Jana Pawła II 24, 37-700 Przemysł			
PROJEKTANT	Nr upr.	Podpis	
mgr inż. Tomasz Zabawski	S-215/02		
Faza projektu PROJEKT BUDOWLANY			
Branża SANITARNA			
Tytuł rysunku PROFIL PODŁUŻNY PRZYŁĄCZA WODOCIĄGOWEGO			
Skala 1:100/500	Data .2007	Nr rysunku 202	Str 43



RZĘDNA TERENU	160	235.60	237.00
RZĘDNA DNA	160	235.50	237.00
GŁĘBOKOŚĆ DNA	160	1.50	1.50
ŚREDNICA, MATERIAŁ		PE dn40 SDR 11	
		L=70	
ODLEGŁOŚCI	0.0	2.5	7.0

- OZNACZENIA:
1. Zawór kulowy Dn25
 2. Wodomierz skrzydełkowy JS1,5 Dn20
 3. Zawór antyskażeniowy EA z możliwością nadzoru Dn25

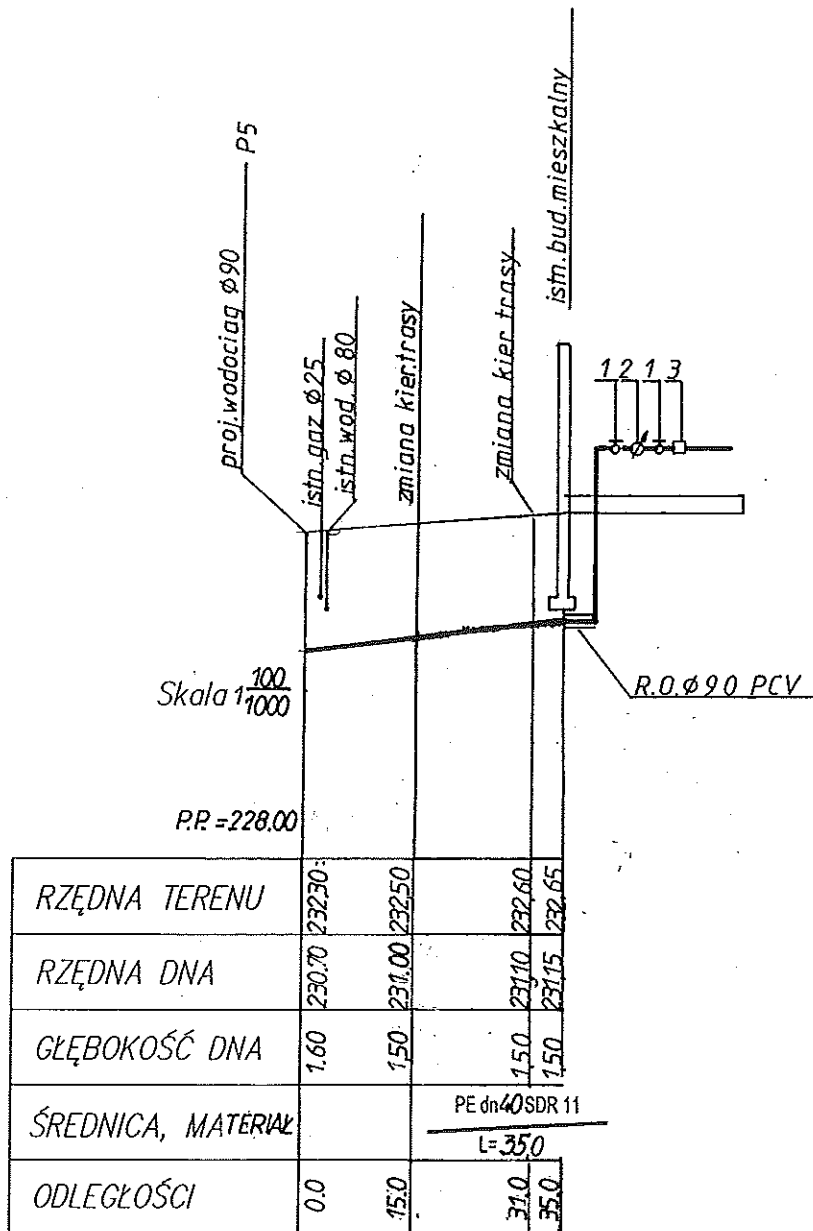
Projekt PRZYŁĄCZ WODOCIĄGOWY DO BUDYNKU MIESZKALNEGO NA DZ. NR: 16/2 W MIEJSCOWOŚCI DUBIECKO			
Inwestor Urząd Gminy Dubiecko ul. Przemyska 10, 37-750 Dubiecko			
Projektant PROBUD Przedsiębiorstwo Projektowo Budowlane ul. Wybrzeże Ojca Św. Jana Pawła II 24, 37-700 Przemysł			
PROJEKTANT	Nr upr.	Podpis	
mgr inż. Tomasz Zabawski	S-215/02		
Faza projektu PROJEKT BUDOWLANY			
Branża SANITARNA			
Tytuł rysunku PROFIL PODŁUŻNY PRZYŁĄCZA WODOCIĄGOWEGO			
Skala 1:100/500	Data .2007	Nr rysunku 203	Str 44



OZNACZENIA:

1. Zawór kulowy Dn25
2. Wodomierz skrzydełkowy JS1,5 Dn20
3. Zawór antyskażeniowy EA
z możliwością nadzoru Dn25

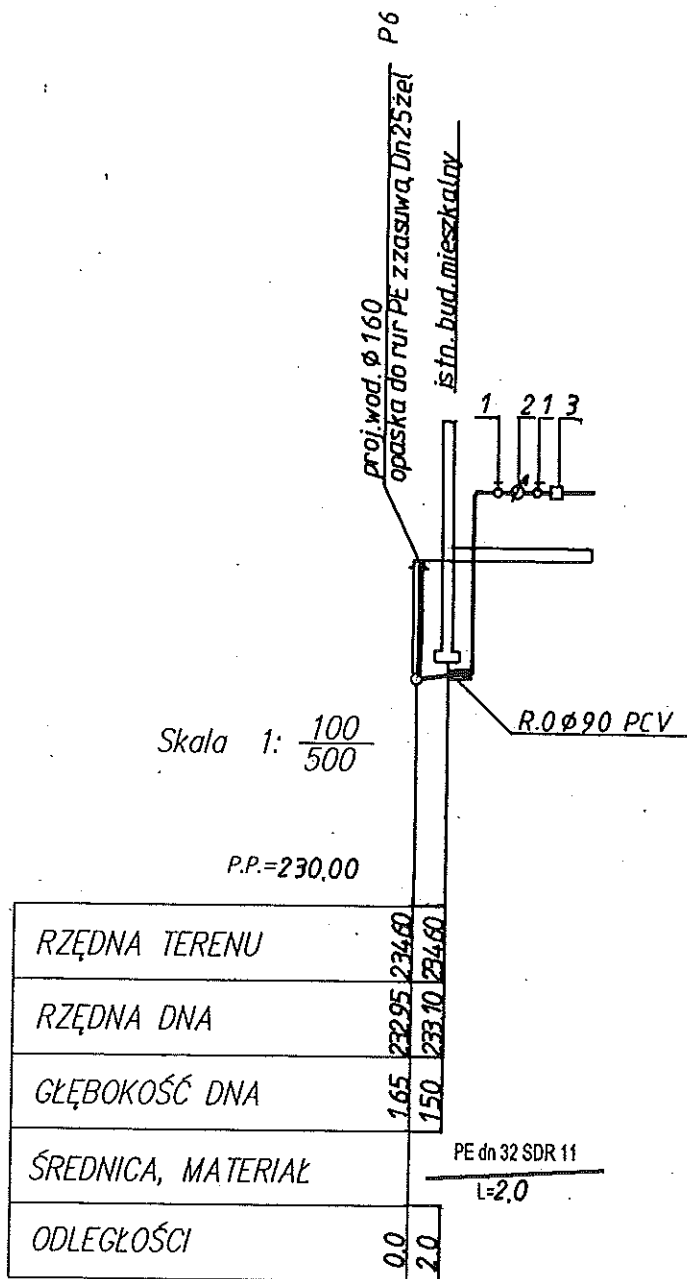
Projekt PRZYŁĄCZ WODOCIĄGOWY DO BUDYNKU MIESZKALNEGO NA DZ. NR: 16/2 W MIEJSCOWOŚCI DUBIECKO		
Inwestor Urząd Gminy Dubiecko ul. Przemyska 10, 37-750 Dubiecko		
Projektant PROBUD Przedsiębiorstwo Projektowo Budowlane ul. Wybrzeże Ojca Św. Jana Pawła II 24, 37-700 Przemysł		
PROJEKTANT	Nr upr.	Podpis
mgr inż. Tomasz Zabowski	S-215/02	
Faza projektu PROJEKT BUDOWLANY		
Branża SANITARNA		
Tytuł rysunku PROFIL PODŁUŻNY PRZYŁĄCZA WODOCIĄGOWEGO		
Skala 1:100/500	Data .2007	Nr rysunku 204 Str 45



OZNACZENIA:

1. Zawór kulowy Dn25
2. Wodomierz skrzydełkowy JS1,5 Dn20
3. Zawór antyskażeniowy EA z możliwością nadzoru Dn25

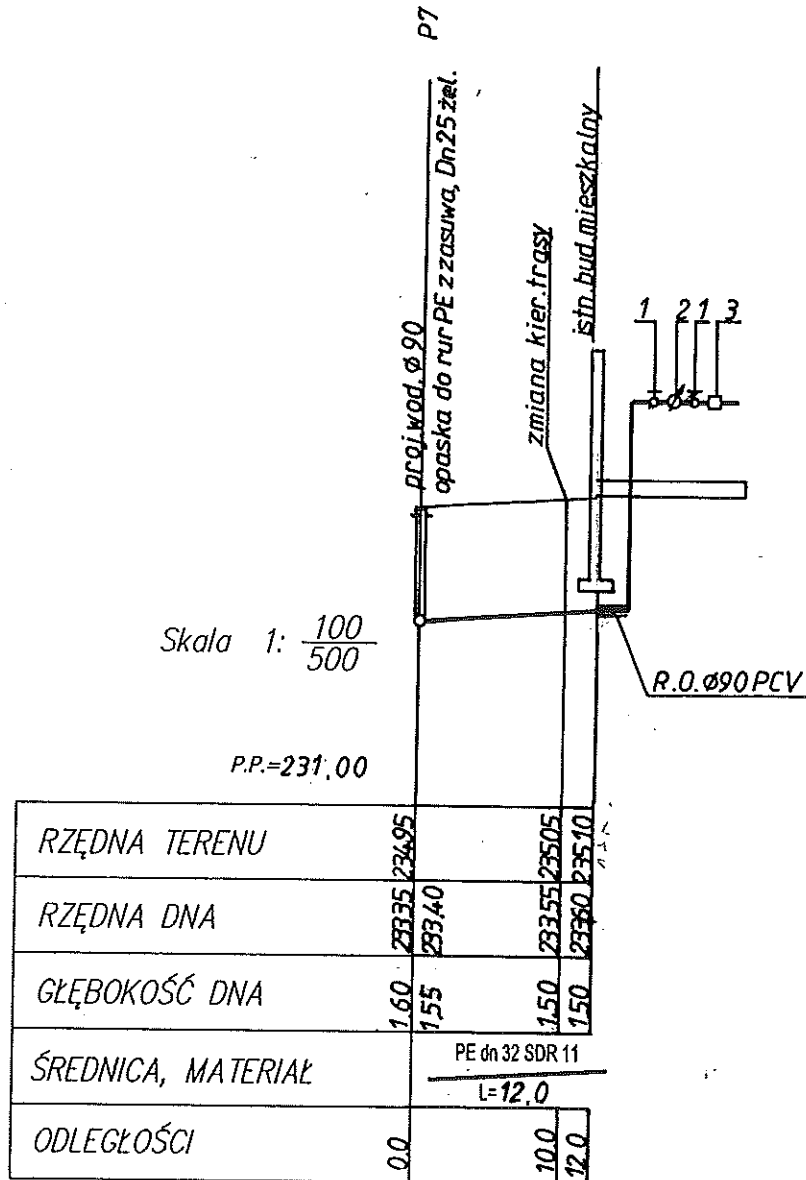
Projekt PRZYŁĄCZ WODOCIĄGOWY DO BUDYNKU MIESZKALNEGO NA DZ: NR:16/8 W MIEJSCOWOŚCI DUBIECKO		
Inwestor Urząd Gminy Dubiecko ul. Przemyska 10, 37-750 Dubiecko		
Projektant PROBUD Przedsiębiorstwo Projektowo Budowlane ul. Wybrzeże Ojca Św. Jana Pawła II 24, 37-700 Przemysł		
PROJEKTANT	Nr upr.	Podpis
mgr inż. Tomasz Zabawski	S-215/02	
Faza projektu PROJEKT BUDOWLANY		
Branża SANITARNA		
Tytuł rysunku PROFIL PODŁUŻNY PRZYŁĄCZA WODOCIĄGOWEGO		
Skala 1:100/1000	Data .2007	Nr rysunku 205 Str 46



OZNACZENIA:

1. Zawór kulowy Dn25
2. Wodomierz skrzydełkowy JS1,5 Dn20
3. Zawór antyskażeniowy EA
z możliwością nadzoru Dn25

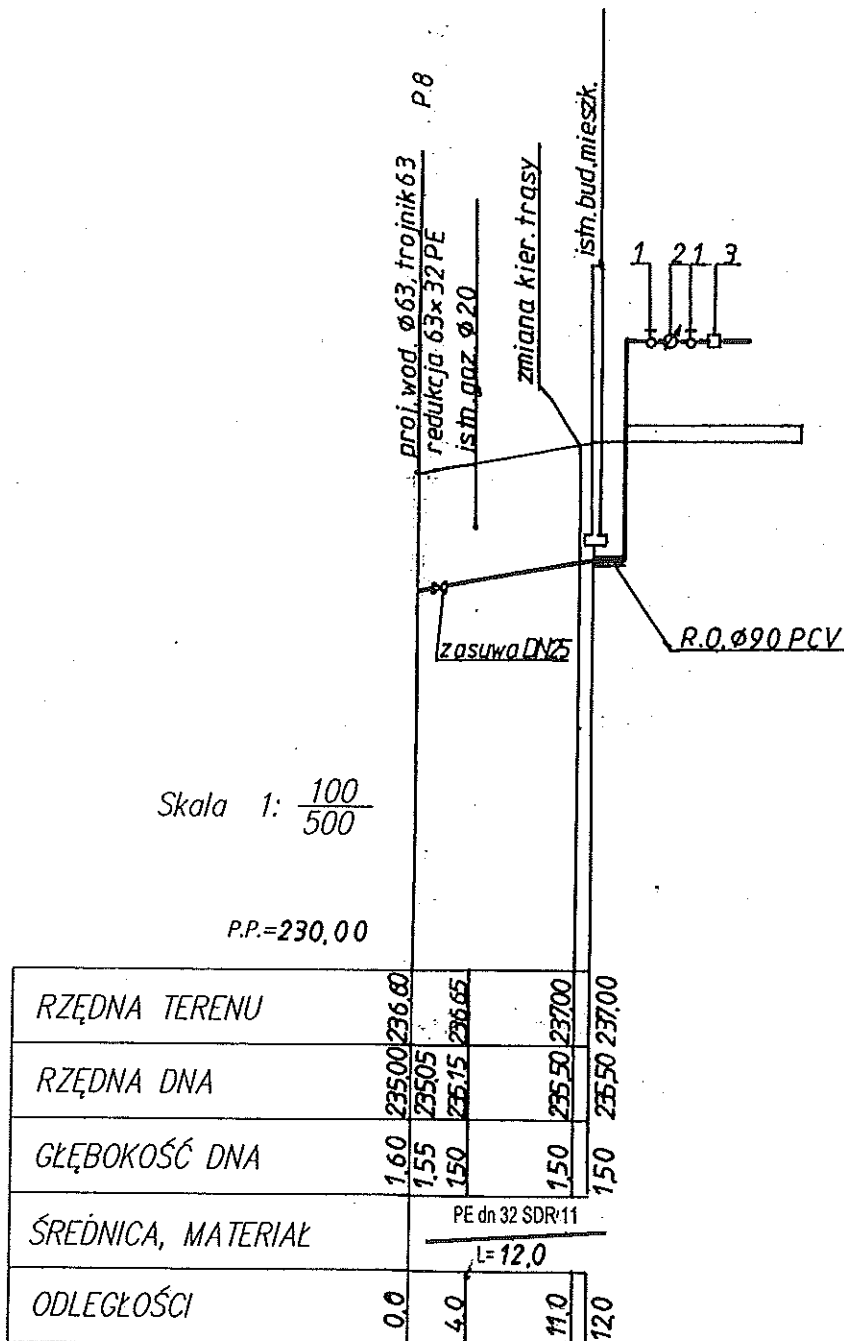
Projekt PRZYŁĄCZ WODOCIĄGOWY DO BUDYNKU MIESZKALNEGO NA DZ: NR:308/14 W MIEJSCOWOŚCI DUBIECKO		
Inwestor Urząd Gminy Dubiecko ul. Przemyska 10, 37-750 Dubiecko		
Projektant PROBUD Przedsiębiorstwo Projektowo Budowlane ul. Wybrzeże Ojca Św. Jana Pawła II 24, 37-700 Przemysł		
PROJEKTANT	Nr upr.	Podpis
mgr inż. Tomasz Zabawski	S-215/02	
Faza projektu PROJEKT BUDOWLANY		
Branża SANITARNA		
Tytuł rysunku PROFIL PODŁUŻNY PRZYŁĄCZA WODOCIĄGOWEGO		
Skala 1:100/500	Data .2007	Nr rysunku 206 Str 47



OZNACZENIA:

1. Zawór kulowy Dn25
2. Wodomierz skrzydełkowy JS1,5 Dn20
3. Zawór antyśkażeniowy EA z możliwością nadzoru Dn25

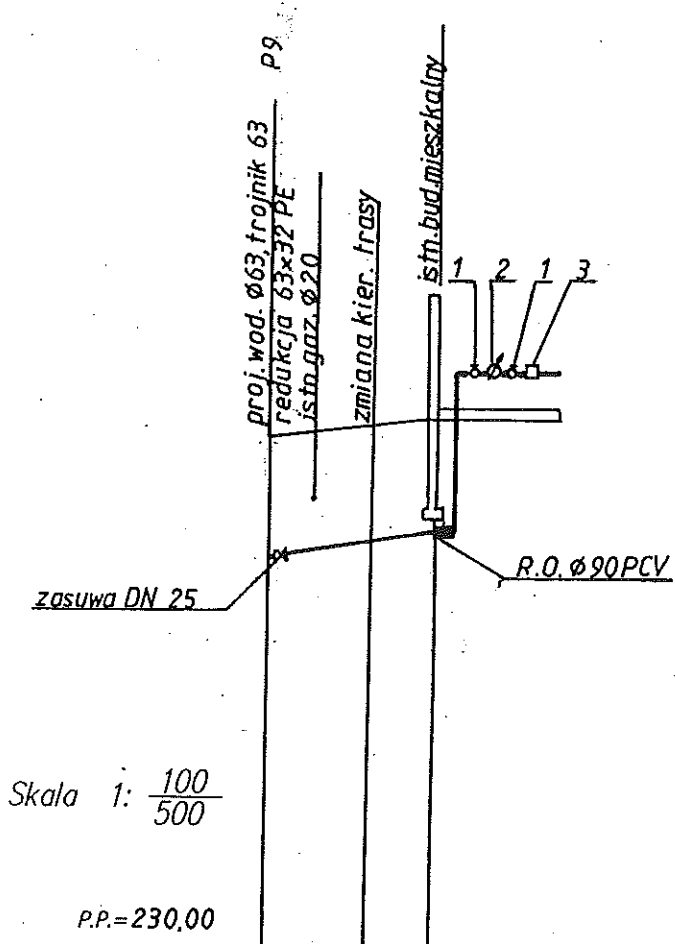
Projekt PRZYŁĄCZ WODOCIĄGOWY DO BUDYNKU MIESZKALNEGO NA DZ: NR: 308 / 15 W MIEJSCOWOŚCI DUBIECKO		
Inwestor Urząd Gminy Dubiecko ul. Przemyska 10, 37-750 Dubiecko		
Projektant PROBUD Przedsiębiorstwo Projektowo Budowlane ul. Wybrzeże Ojca Św. Jana Pawła II 24, 37-700 Przemysł		
PROJEKTANT	Nr upr.	Podpis
mgr inż. Tomasz Zabawski	S-215/02	
Faza projektu PROJEKT BUDOWLANY		
Branża SANITARNA		
Tytuł rysunku PROFIL PODŁUŻNY PRZYŁĄCZA WODOCIĄGOWEGO		
Skala 1:100/500	Data .2007	Nr rysunku 207 Str. 48



OZNACZENIA:

1. Zawór kulowy Dn25
2. Wodomierz skrzydełkowy JS1,5 Dn20
3. Zawór antyskażeniowy EA
z możliwością nadzoru Dn25

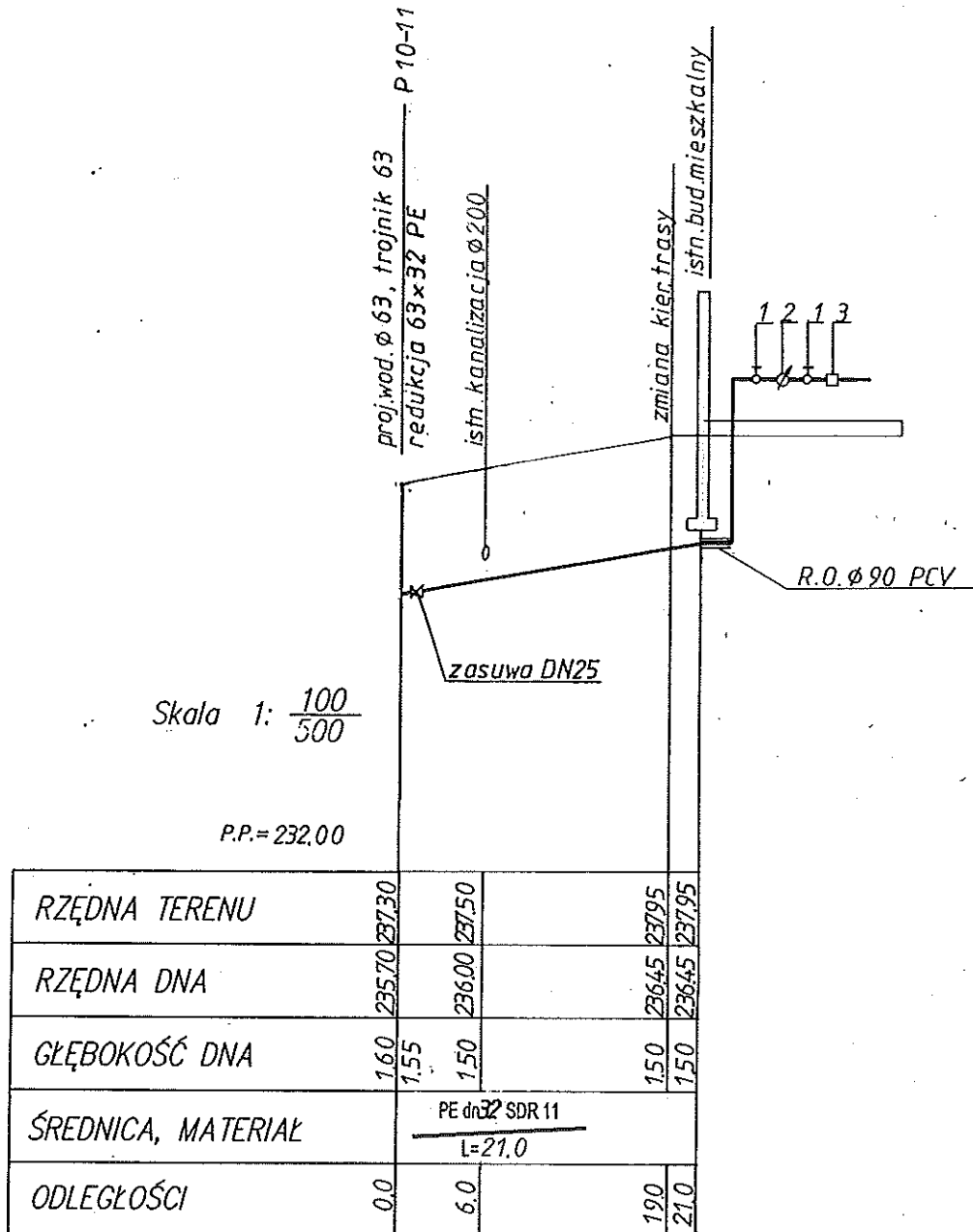
Projekt PRZYŁĄCZ WODOCIĄGOWY DO BUDYNKU MIESZKALNEGO NA DZ: NR: 308/4 W MIEJSCOWOŚCI DUBIECKO		
Inwestor Urząd Gminy Dubiecko ul. Przemyska 10, 37-750 Dubiecko		
Projektant PROBUD Przedsiębiorstwo Projektowo Budowlane ul. Wybrzeże Ojca Św. Jana Pawła II 24, 37-700 Przemysł		
PROJEKTANT	Nr upr.	Podpis
mgr inż. Tomasz Zabawski	S-215/02	
Faza projektu PROJEKT BUDOWLANY		
Branża SANITARNA		
Tytuł rysunku PROFIL PODŁUŻNY PRZYŁĄCZA WODOCIĄGOWEGO		
Skala 1:100/500	Data .2007	Nr rysunku 208 Str 48



RZĘDNA TERENU		235,40	237,00	
RZĘDNA DNA		235,45		
GLĘBOKOŚĆ DNA	1,60	1,55	1,50	1,50
ŚREDNICA, MATERIAŁ	PE dn 32 SDR 11			
	L=110			
ODLEGŁOŚCI	0,0	3,0	7,0	11,0

- OZNACZENIA:
1. Zawór kulowy Dn25
 2. Wodomierz skrzydełkowy JS1,5 Dn20
 3. Zawór antyskażeniowy EA z możliwością nadzoru Dn25

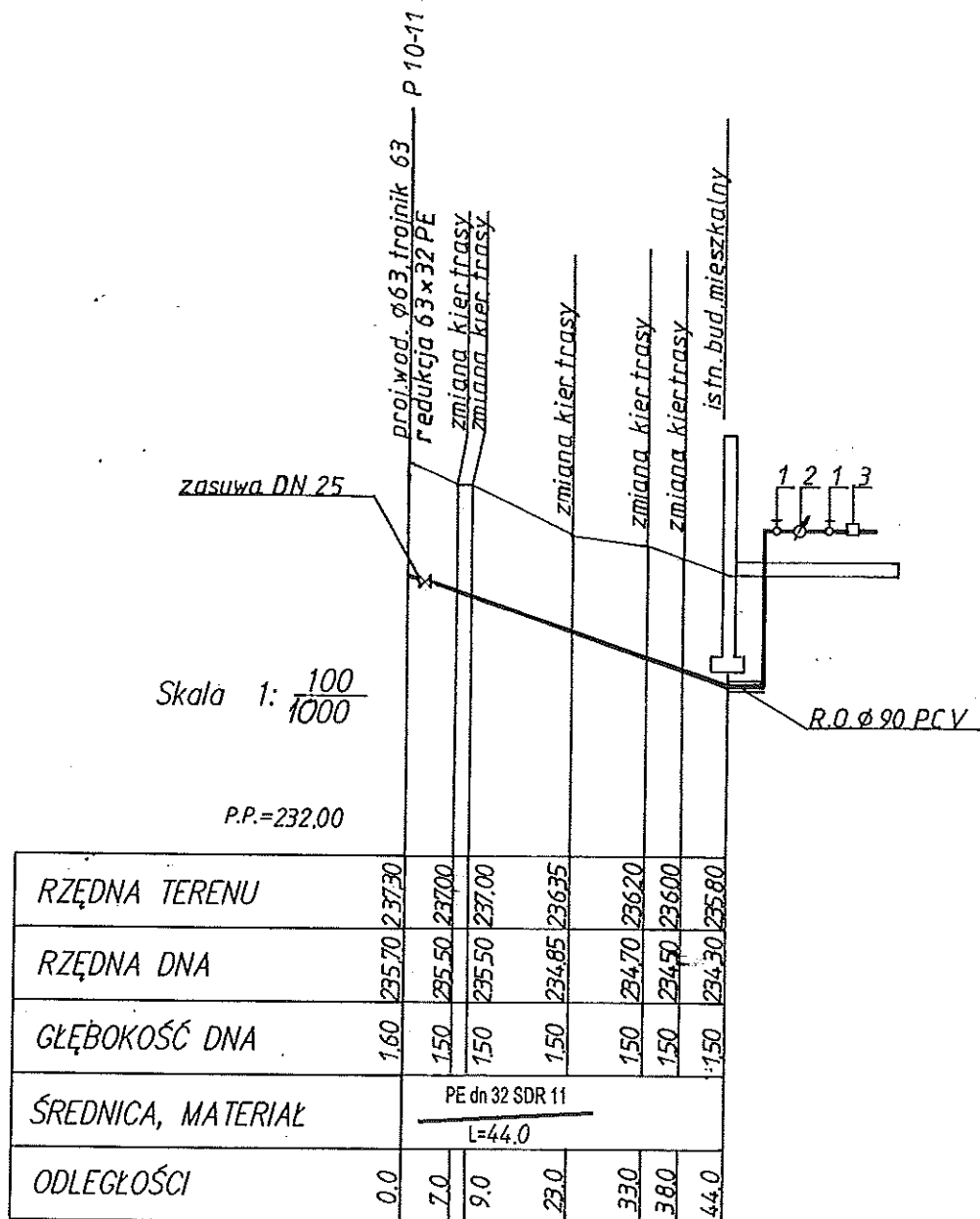
Projekt PRZYŁĄCZ WODOCIĄGOWY DO BUDYNKU MIESZKALNEGO NA DZ: NR:308/3 W MIEJSCOWOŚCI DUBIECKO		
Inwestor Urząd Gminy Dubiecko ul. Przemyska 10, 37-750 Dubiecko		
Projektant PROBUD Przedsiębiorstwo Projektowo Budowlane ul. Wybrzeże Ojca Św. Jana Pawła II 24, 37-700 Przemysł		
PROJEKTANT	Nr upr.	Podpis
mgr inż. Tomasz Zabowski	S-215/02	
Faza projektu PROJEKT BUDOWLANY		
Branża SANITARNA		
Tytuł rysunku PROFIL PODŁUŻNY PRZYŁĄCZA WODOCIĄGOWEGO		
Skala 1:100/500	Data .2007	Nr rysunku 209 Str 50



OZNACZENIA:

1. Zawór kulowy Dn25
2. Wodomierz skrzydełkowy JS1,5 Dn20
3. Zawór antyskażeniowy EA
z możliwością nadzoru Dn25

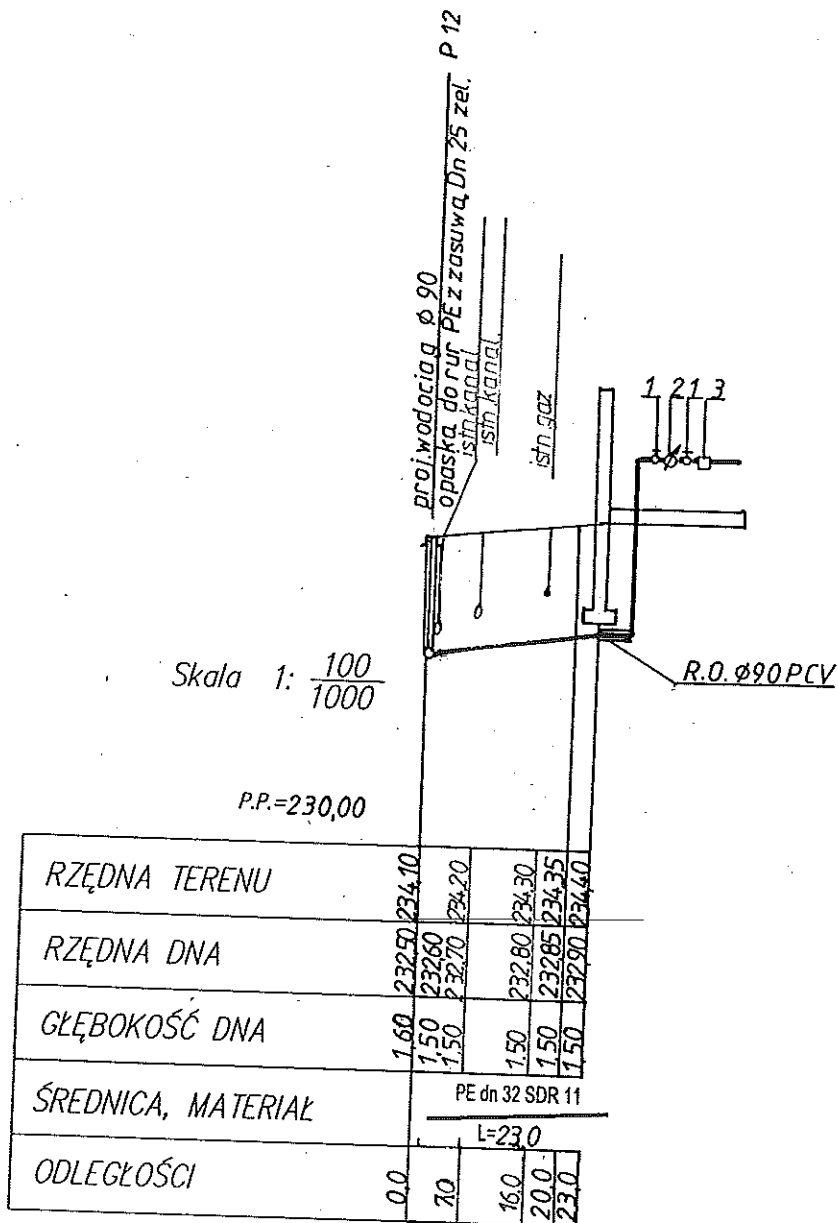
Projekt PRZYŁĄCZ WODOCIĄGOWY DO BUDYNKU MIESZKALNEGO NA DZ. NR: 90/2 W MIEJSCOWOŚCI DUBIECKO 308/19		
Inwestor Urząd Gminy Dubiecko ul. Przemyska 10, 37-750 Dubiecko		
Projektant PROBUD Przedsiębiorstwo Projektowo Budowlane ul. Wybrzeże Ojca Św. Jana Pawła II 24, 37-700 Przemysł		
PROJEKTANT	Nr upr.	Podpis
mgr inż. Tomasz Zabawski	S-215/02	
Faza projektu PROJEKT BUDOWLANY		
Bronzo SANITARNA		
Tytuł rysunku PROFIL PODŁUŻNY PRZYŁĄCZA WODOCIĄGOWEGO		
Skala 1:100/500	Data .2007	Nr rysunku 210 Str 51



OZNACZENIA:

1. Zawór kulowy Dn25
2. Wodomierz skrzydełkowy JS1,5 Dn20
3. Zawór antyskażeniowy EA
z możliwością nadzoru Dn25

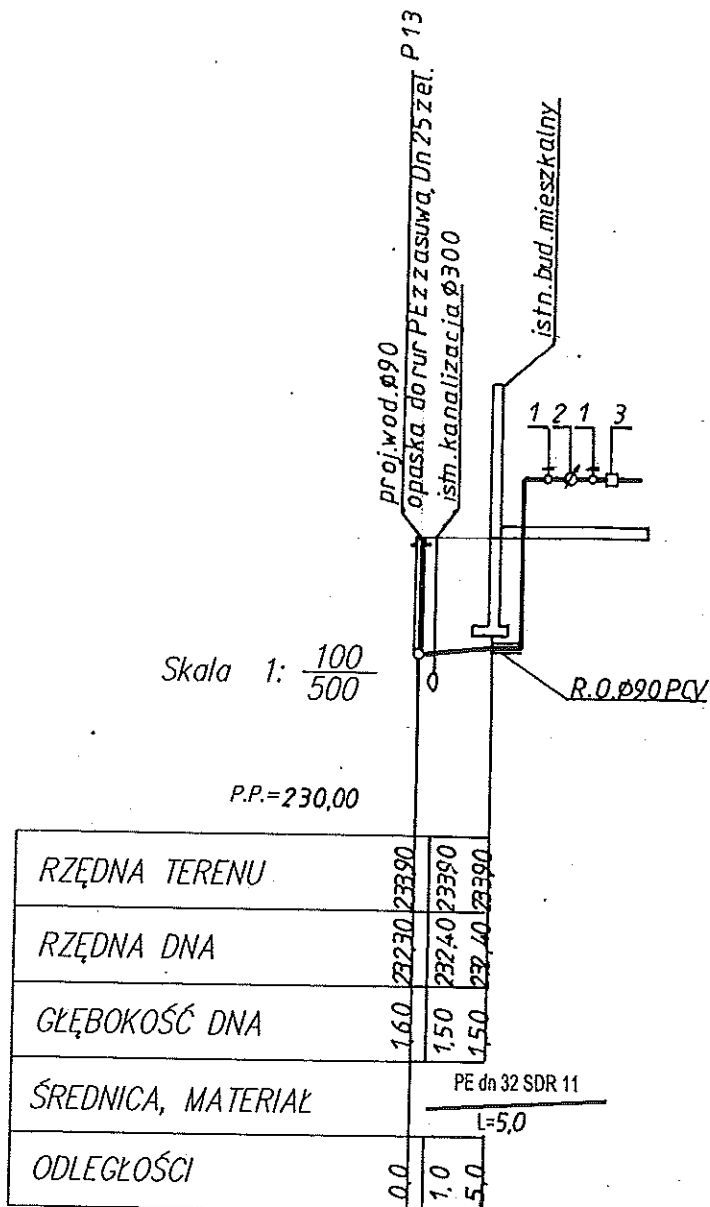
Projekt PRZYŁĄCZ WODOCIĄGOWY DO BUDYNKU MIESZKALNEGO NA DZ. NR: 308/16 W MIEJSCOWOŚCI DUBIECKO 308/19 308/20		
Inwestor Urząd Gminy Dubiecko ul. Przemyska 10, 37-750 Dubiecko		
Projektant PROBUD Przedsiębiorstwo Projektowo Budowlane ul. Wybrzeże Ojca Św. Jana Pawła II 24, 37-700 Przemysł		
PROJEKTANT	Nr upr.	Podpis
mgr inż. Tomasz Zabawski	S-215/02	
Faza projektu PROJEKT BUDOWLANY		
Branża SANITARNA		
Tytuł rysunku PROFIL PODŁUŻNY PRZYŁĄCZA WODOCIĄGOWEGO		
Skala 1:100/500	Data .2007	Nr rysunku 211 Str 52



OZNACZENIA:

1. Zawór kulowy Dn25
2. Wodomierz skrzydełkowy JS1,5 Dn20
3. Zawór antyskażeniowy EA
z możliwością nadzoru Dn25

Projekt PRZYŁĄCZ WODOCIĄGOWY DO BUDYNKU MIESZKALNEGO NA DZ: NR: 308/11 W MIEJSCOWOŚCI DUBIECKO 308/10		
Inwestor Urząd Gminy Dubiecko ul. Przemyska 10, 37-750 Dubiecko		
Projektant PROBUD Przedsiębiorstwo Projektowo Budowlane ul. Wybrzeże Ojca Św. Jana Pawła II 24, 37-700 Przemysł		
PROJEKTANT	Nr upr.	Podpis
mgr inż. Tomasz Zobawski	S-215/02	
Faza projektu PROJEKT BUDOWLANY		
Branża SANITARNA		
Tytuł rysunku PROFIL PODŁUŻNY PRZYŁĄCZA WODOCIĄGOWEGO		
Skala 1:100/1000	Data .2007	Nr rysunku 212
		Str 53



OZNACZENIA:

1. Zawór kulowy Dn25
2. Wodomierz skrzydełkowy JS1,5 Dn20
3. Zawór antyskażeniowy EA z możliwością nadzoru Dn25

Projekt PRZYŁĄCZ WODOCIĄGOWY DO BUDYNKU MIESZKALNEGO NA DZ: NR:22/12 W MIEJSCOWOŚCI DUBIECKO		
Inwestor Urząd Gminy Dubiecko ul. Przemyska 10, 37-750 Dubiecko		
Projektant PROBUD Przedsiębiorstwo Projektowo Budowlane ul. Wybrzeże Ojca Św. Jana Pawła II 24, 37-700 Przemysł		
PROJEKTANT	Nr upr.	Podpis
mgr inż. Tomasz Zabawski	S-215/02	
Faza projektu PROJEKT BUDOWLANY		
Branża SANITARNA		
Tytuł rysunku PROFIL PODŁUŻNY PRZYŁĄCZA WODOCIĄGOWEGO		
Skala 1:100/500	Data .2007	Nr rysunku 213
		Str 54

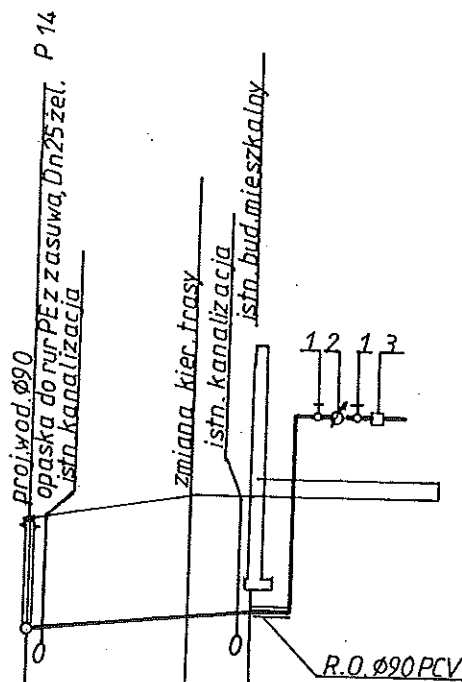
Skala 1: $\frac{100}{500}$

P.P.=230,0

RZĘDNA TERENU		233,20	233,30	233,40	233,50	233,50
RZĘDNA DNA		231,60	231,80	231,90	232,00	232,00
GLĘBOKOŚĆ DNA		1,60	1,50	1,50	1,50	1,50
ŚREDNICA, MATERIAŁ		PE dn 32 SDR 11				
		L=150				
ODLEGŁOŚCI	0,0	1,0	1,10	1,45	15,0	

OZNACZENIA:

1. Zawór kulowy Dn25
2. Wodomierz skrzydełkowy JS1,5 Dn20
3. Zawór antyskażeniowy EA z możliwością nadzoru Dn25



Projekt
**PRZYŁĄCZ WODOCIĄGOWY DO BUDYNKU
 MIESZKALNEGO NA DZ. NR: 22/9
 W MIEJSCOWOŚCI DUBIECKO**

Inwestor
Urząd Gminy Dubiecko
 ul. Przemyska 10, 37-750 Dubiecko

Projektant
PROBUD
 Przedsiębiorstwo Projektowo Budowlane
 ul. Wybrzeże Ojca Św. Jana Pawła II 24, 37-700 Przemysł

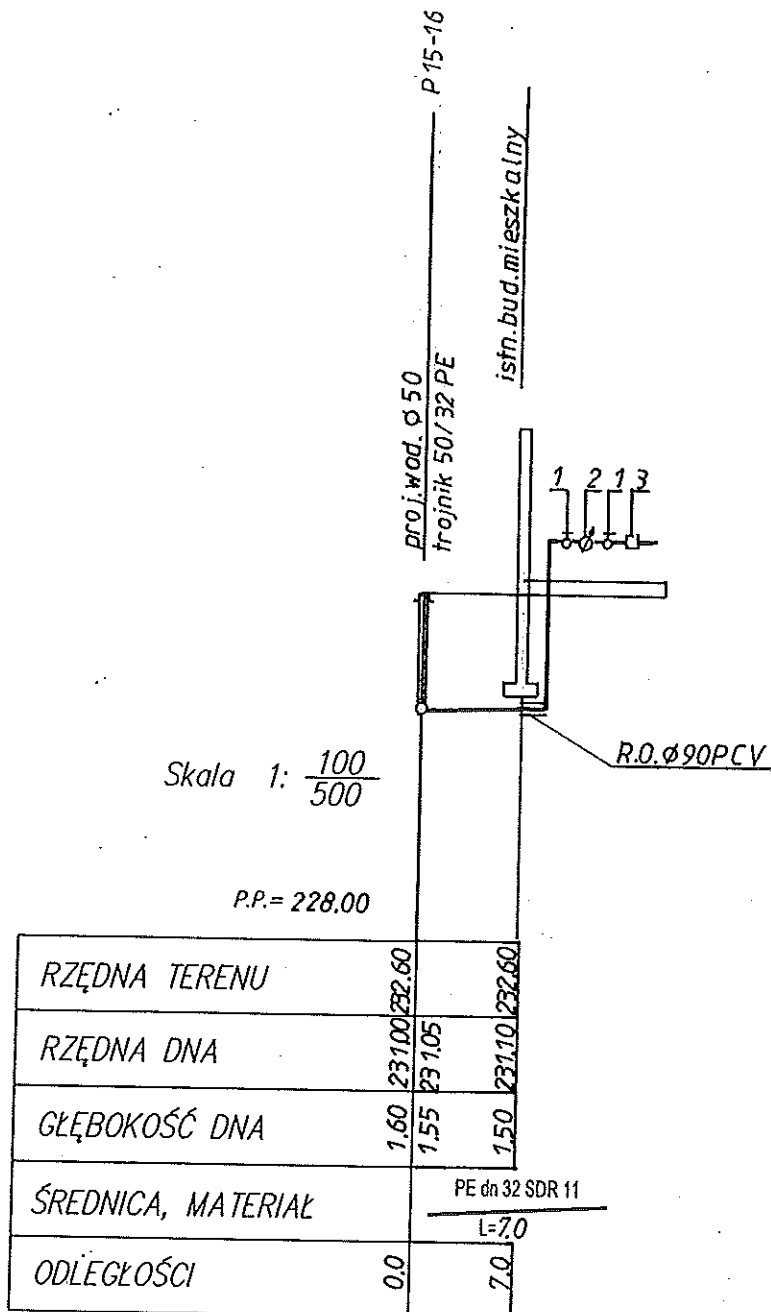
PROJEKTANT	Nr upr.	Podpis
mgr inż. Tomasz Zabawski	S-215/02	

Faza projektu
PROJEKT BUDOWLANY

Bronza
SANITARNA

Tytuł rysunku
**PROFIL PODŁUŻNY PRZYŁĄCZA
 WODOCIĄGOWEGO**

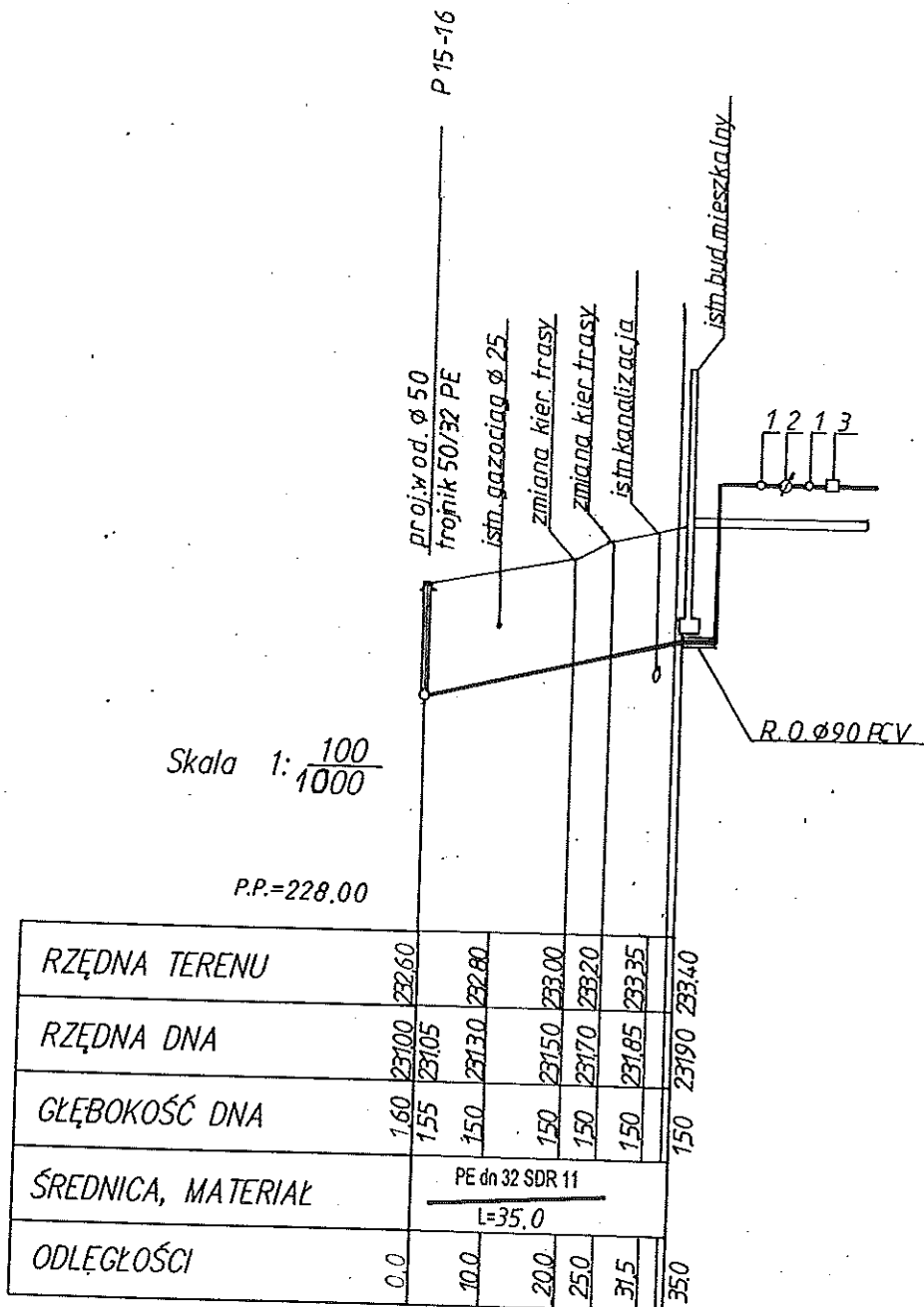
Skala 1:100/500	Data 2007	Nr rysunku 214	Str. 55
--------------------	--------------	--------------------------	-------------------



OZNACZENIA:

1. Zawór kulowy Dn25
2. Wodomierz skrzydełkowy JS1,5 Dn20
3. Zawór antyskażeniowy EA
z możliwością nadzoru Dn25

Projekt PRZYŁACZ WODOCIĄGOWY DO BUDYNKU MIESZKALNEGO NA DZ. NR: 24/12 W MIEJSCOWOŚCI DUBIECKO		
Inwestor Urząd Gminy Dubiecko ul. Przemyska 10, 37-750 Dubiecko		
Projektant PROBUD Przedsiębiorstwo Projektowo Budowlane ul. Wybrzeże Ojca Św. Jana Pawła II 24, 37-700 Przemysł		
PROJEKTANT	Nr upr.	Podpis
mgr inż. Tomasz Zabawski	S-215/02	
Faza projektu PROJEKT BUDOWLANY		
Branża SANITARNA		
Tytuł rysunku PROFIL PODŁUŻNY PRZYŁACZA WODOCIĄGOWEGO		
Skala 1:100/500	Data .2007	Nr rysunku 215 Str 56



Skala 1: $\frac{100}{1000}$

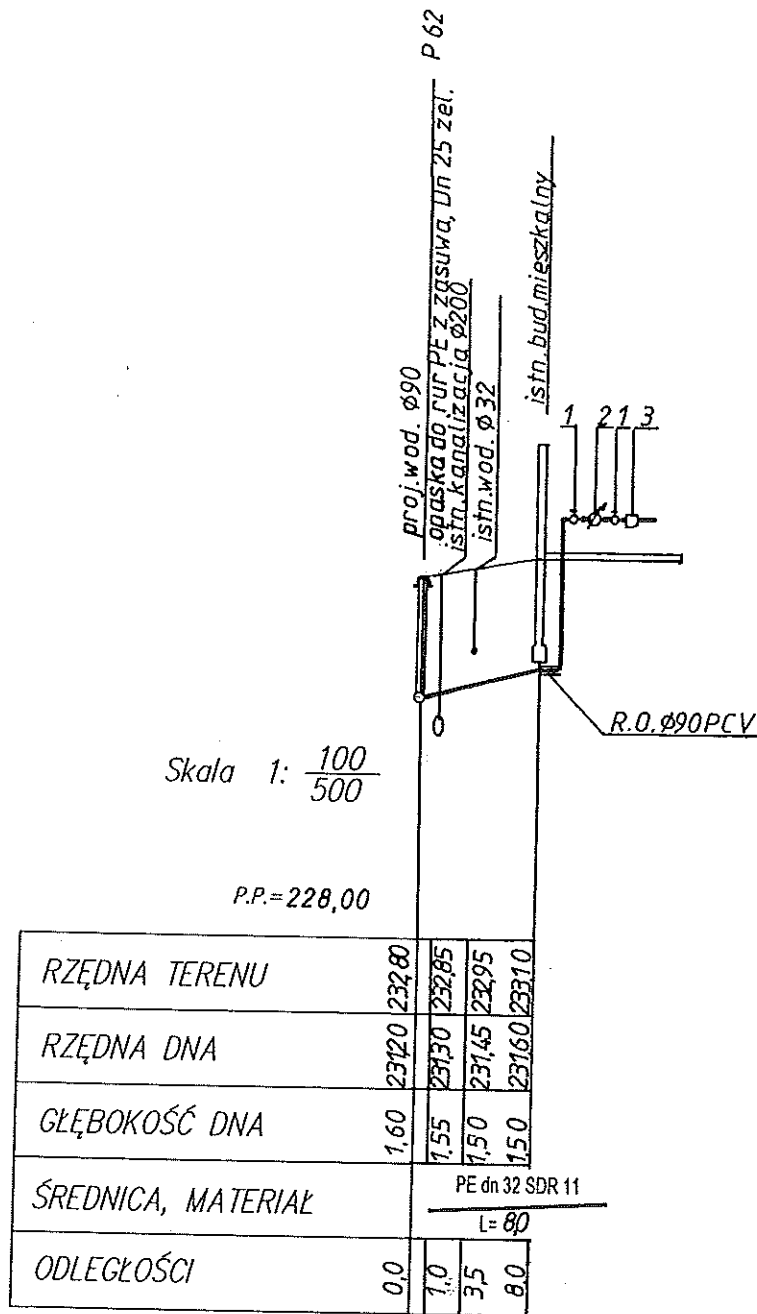
P.P.=228.00

RZĘDNA TERENU		232.60						
RZĘDNA DNA		231.00	231.05	231.30	232.80	233.00	233.20	233.35
GŁĘBOKOŚĆ DNA		1.60	1.55	1.50	1.50	1.50	1.50	1.50
ŚREDNICA, MATERIAŁ		PE dn 32 SDR 11						
		L=35.0						
ODLEGŁOŚCI	0.0	10.0	20.0	25.0	31.5	35.0		

OZNACZENIA:

1. Zawór kulowy Dn25
2. Wodomierz skrzydełkowy JS1,5 Dn20
3. Zawór antyskażeniowy EA
z możliwością nadzoru Dn25

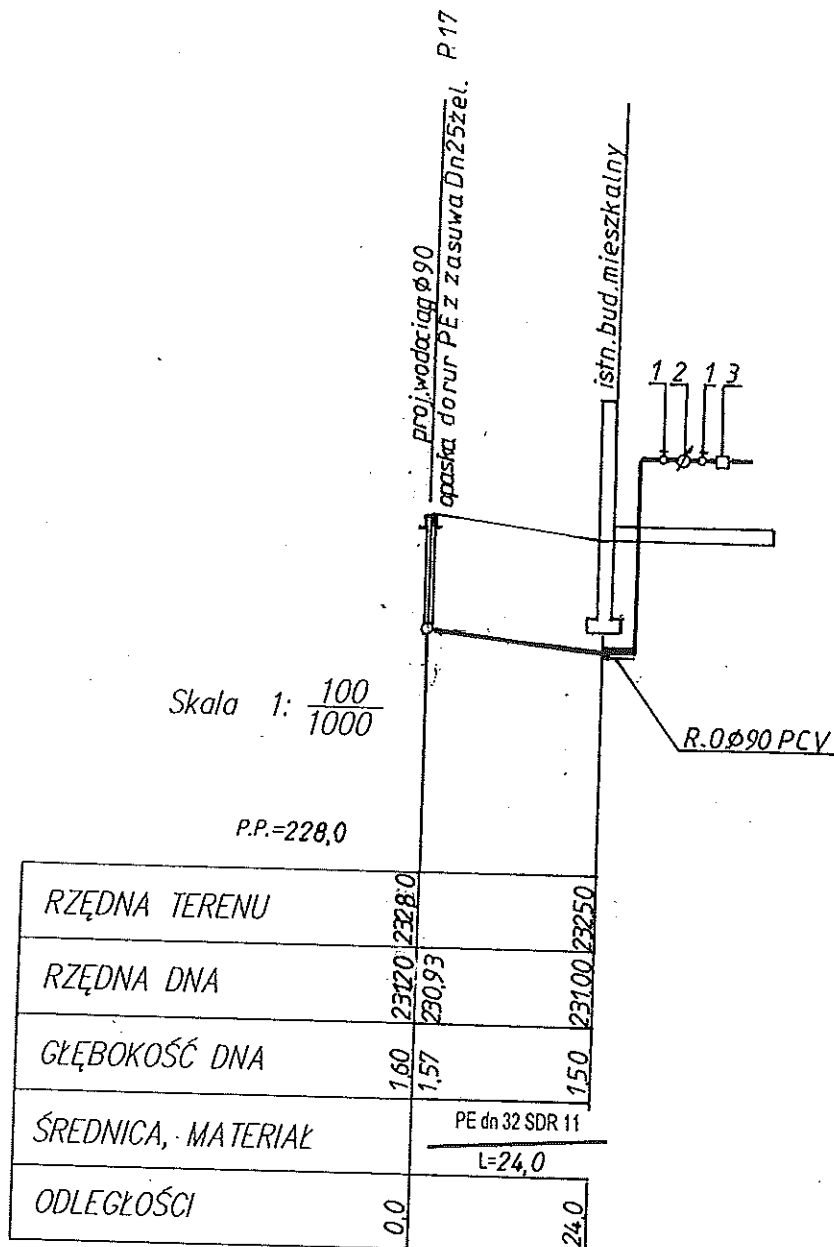
Projekt PRZYŁĄCZ WODOCIĄGOWY DO BUDYNKU MIESZKALNEGO NA DZ. NR:24/11 W MIEJSCOWOŚCI DUBIECKO			
Inwestor Urząd Gminy Dubiecko ul. Przemyska 10, 37-750 Dubiecko			
Projektant PROBUD Przedsiębiorstwo Projektowo Budowlane ul. Wybrzeże Ojca Św. Jana Pawła II 24, 37-700 Przemysł			
PROJEKTANT	Nr upr.	Podpis	
mgr inż. Tomasz Zabowski	S-215/02		
Faza projektu PROJEKT BUDOWLANY			
Branża SANITARNA			
Tytuł rysunku PROFIL PODŁUŻNY PRZYŁĄCZA WODOCIĄGOWEGO			
Skala 1:100/500	Data .2007	Nr rysunku 216	Str 51



OZNACZENIA:

1. Zawór kulowy Dn25
2. Wodomierz skrzydełkowy JS1,5 Dn20
3. Zawór antyskażeniowy EA
z możliwością nadzoru Dn25

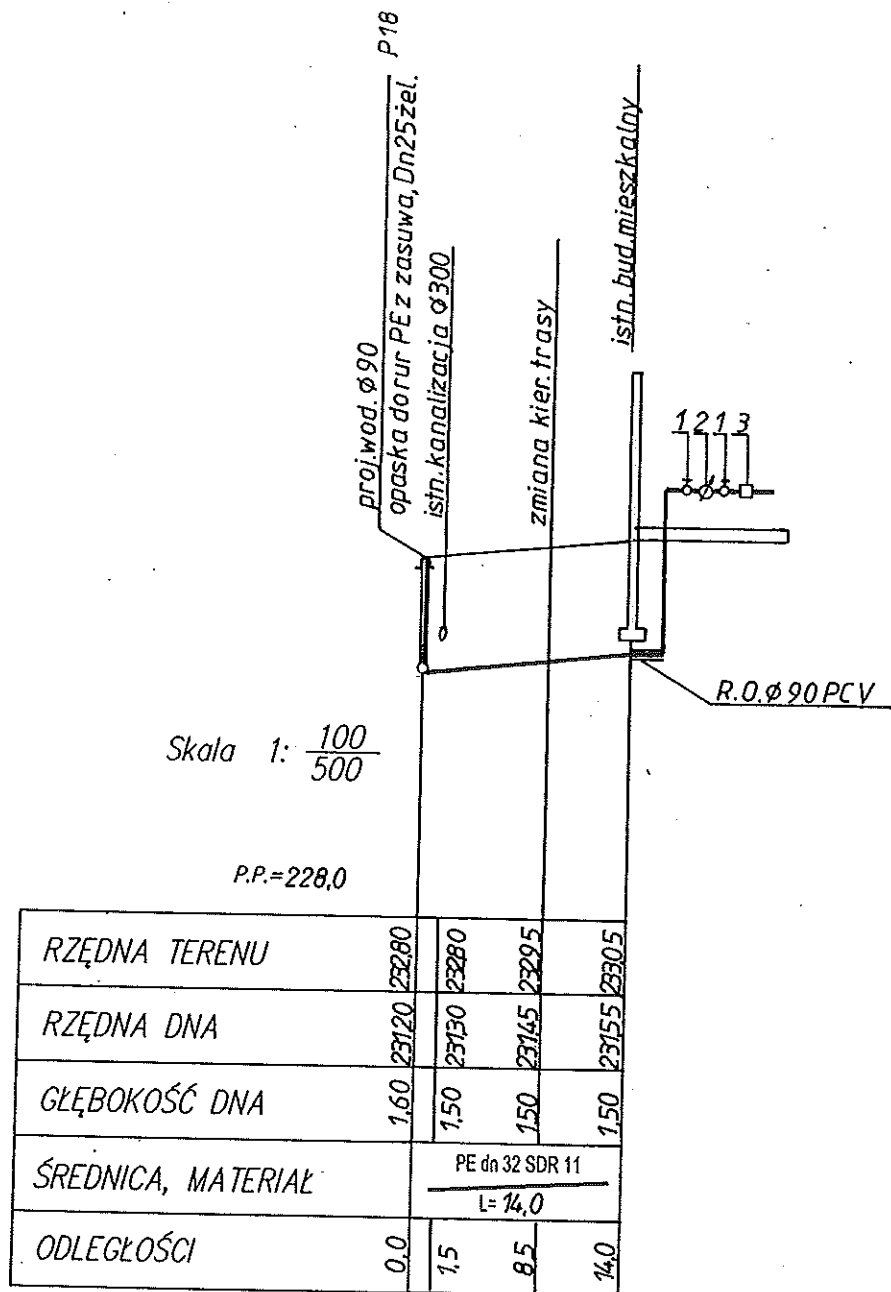
Projekt PRZYŁĄCZ WODOCIĄGOWY DO BUDYNKU MIESZKALNEGO NA DZ: NR:22/10 W MIEJSCOWOŚCI DUBIECKO		
Inwestor Urząd Gminy Dubiecko ul. Przemyska 10, 37-750 Dubiecko		
Projektant PROBUD Przedsiębiorstwo Projektowo Budowlane ul. Wybrzeże Ojca Św. Jana Pawła II 24, 37-700 Przemysl		
PROJEKTANT	Nr upr.	Podpis
mgr inż. Tomasz Zabawski	S-215/02	
Faza projektu PROJEKT BUDOWLANY		
Branża SANITARNA		
Tytuł rysunku PROFIL PODŁUŻNY PRZYŁĄCZA WODOCIĄGOWEGO		
Skala 1:100/500	Data .2007	Nr rysunku 262
		Str 58



OZNACZENIA:

1. Zawór kulowy Dn25
2. Wodomierz skrzydełkowy JS1,5 Dn20
3. Zawór antyskażeniowy EA z możliwością nadzoru Dn25

Projekt PRZYŁĄCZ WODOCIĄGOWY DO BUDYNKU MIESZKALNEGO NA DZ: NR: 24/4 W MIEJSCOWOŚCI DUBIECKO 22/14		
Inwestor Urząd Gminy Dubiecko ul. Przemyska 10, 37-750 Dubiecko		
Projektant PROBUD Przedsiębiorstwo Projektowo Budowlane ul. Wybrzeże Ojca Św. Jana Pawła II 24, 37-700 Przemysł		
PROJEKTANT mgr inż. Tomasz Zabawski	Nr upr. S-215/02	Podpis
Faza projektu PROJEKT BUDOWLANY		
Branża SANITARNA		
Tytuł rysunku PROFIL PODŁUŻNY PRZYŁĄCZA WODOCIĄGOWEGO		
Skala 1:100/1000	Data .2007	Nr rysunku 217
		Str 53



Skala 1: $\frac{100}{500}$

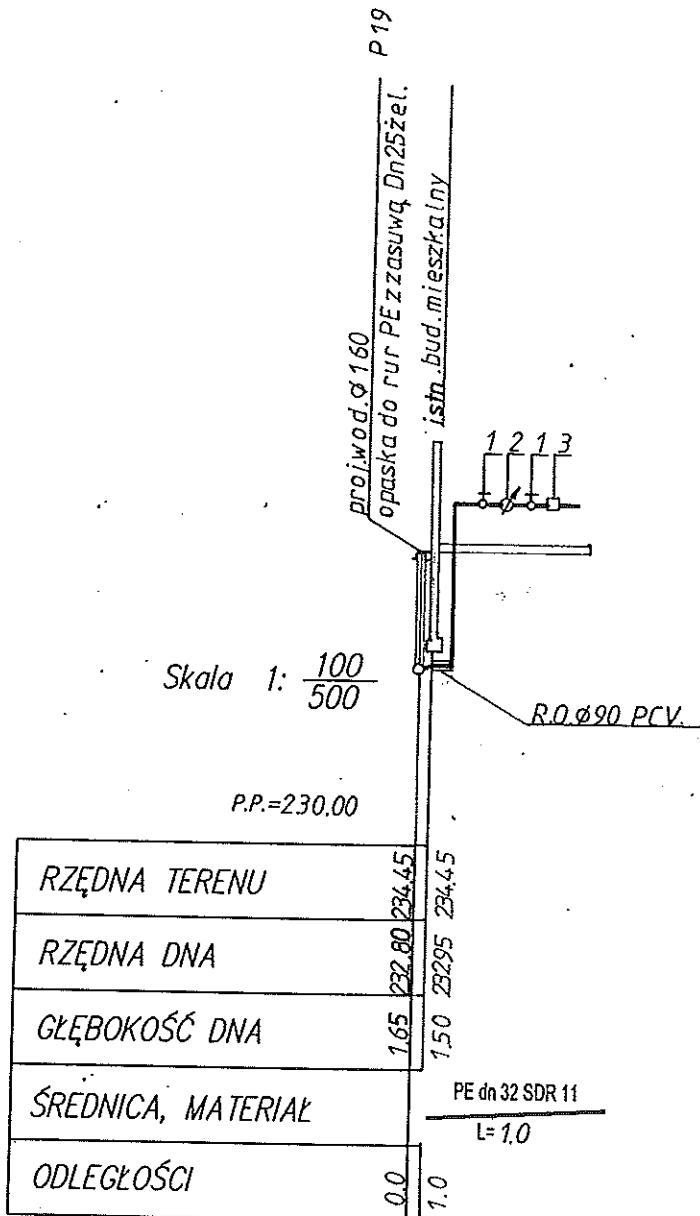
P.P.=228,0

RZĘDNA TERENU	23280	23280	23295	23305
RZĘDNA DNA	23120	23130	23145	23155
GLĘBOKOŚĆ DNA	1,60	1,50	1,50	1,50
ŚREDNICA, MATERIAŁ	PE dn 32 SDR 11 L= 14,0			
ODLEGŁOŚCI	0,0	1,5	8,5	14,0

OZNACZENIA:

1. Zawór kulowy Dn25
2. Wodomierz skrzydełkowy JS1,5 Dn20
3. Zawór antyskażeniowy EA z możliwością nadzoru Dn25

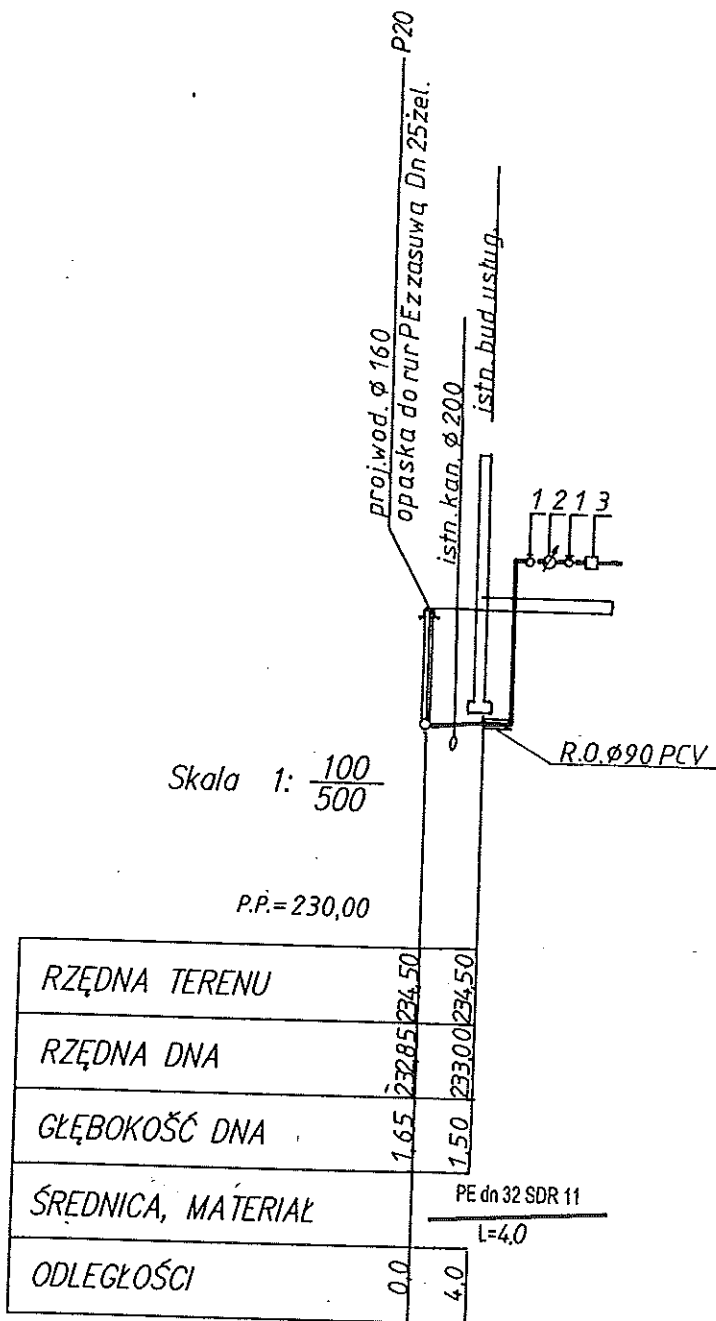
Projekt PRZYŁĄCZ WODOCIĄGOWY DO BUDYNKU MIESZKALNEGO NA DZ. NR:22/14 W MIEJSCOWOŚCI DUBIECKO		
Inwestor Urząd Gminy Dubiecko ul. Przemyska 10, 37-750 Dubiecko		
Projektant PROBUD Przedsiębiorstwo Projektowo Budowlane ul. Wybrzeże Ojca Św. Jana Pawła II 24, 37-700 Przemysl		
PROJEKTANT	Nr upr.	Podpis
mgr inż. Tomasz Zabawski	S-215/02	
Faza projektu PROJEKT BUDOWLANY		
Branża SANITARNA		
Tytuł rysunku PROFIL PODŁUŻNY PRZYŁĄCZA WODOCIĄGOWEGO		
Skala 1:100/500	Data .2007	Nr rysunku 218 Str 60



OZNACZENIA:

1. Zawór kulowy Dn25
2. Wodomierz skrzydełkowy JS1,5 Dn20
3. Zawór antyskażeniowy EA z możliwością nadzoru Dn25

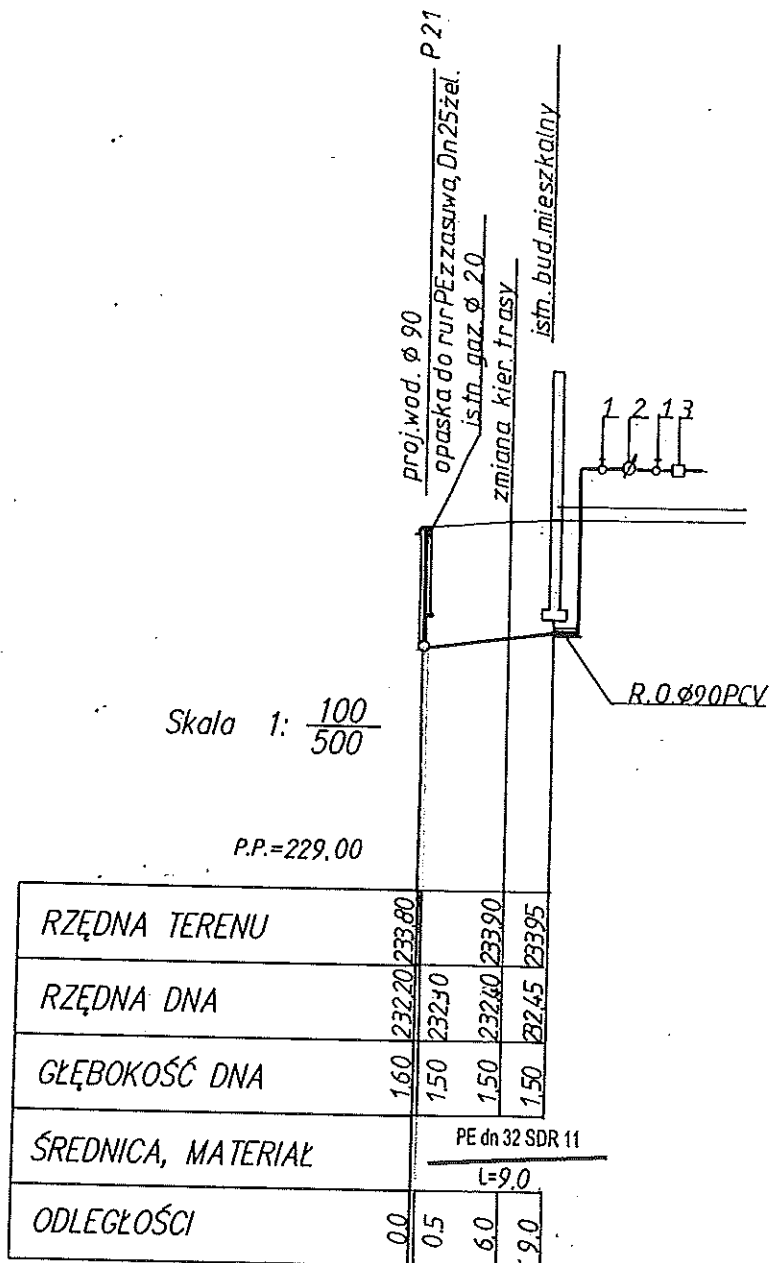
Projekt PRZYŁĄCZ WODOCIĄGOWY DO BUDYNKU MIESZKALNEGO NA DZ. NR: 308/9 W MIEJSCOWOŚCI DUBIECKO		
Inwestor Urząd Gminy Dubiecko ul. Przemyska 10, 37-750 Dubiecko		
Projektant PROBUD Przedsiębiorstwo Projektowo Budowlane ul. Wybrzeże Ojca Św. Jana Pawła II 24, 37-700 Przemysł		
PROJEKTANT	Nr upr.	Podpis
mgr inż. Tomasz Zabawski	S-215/02	
Faza projektu PROJEKT BUDOWLANY		
Branża SANITARNA		
Tytuł rysunku PROFIL PODŁUŻNY PRZYŁĄCZA WODOCIĄGOWEGO		
Skala 1:100/500	Data .2007	Nr rysunku 219 Str 61



OZNACZENIA:

1. Zawór kulowy Dn25
2. Wodomierz skrzydełkowy JS1,5 Dn20
3. Zawór antyskażeniowy EA
z możliwością nadzoru Dn25

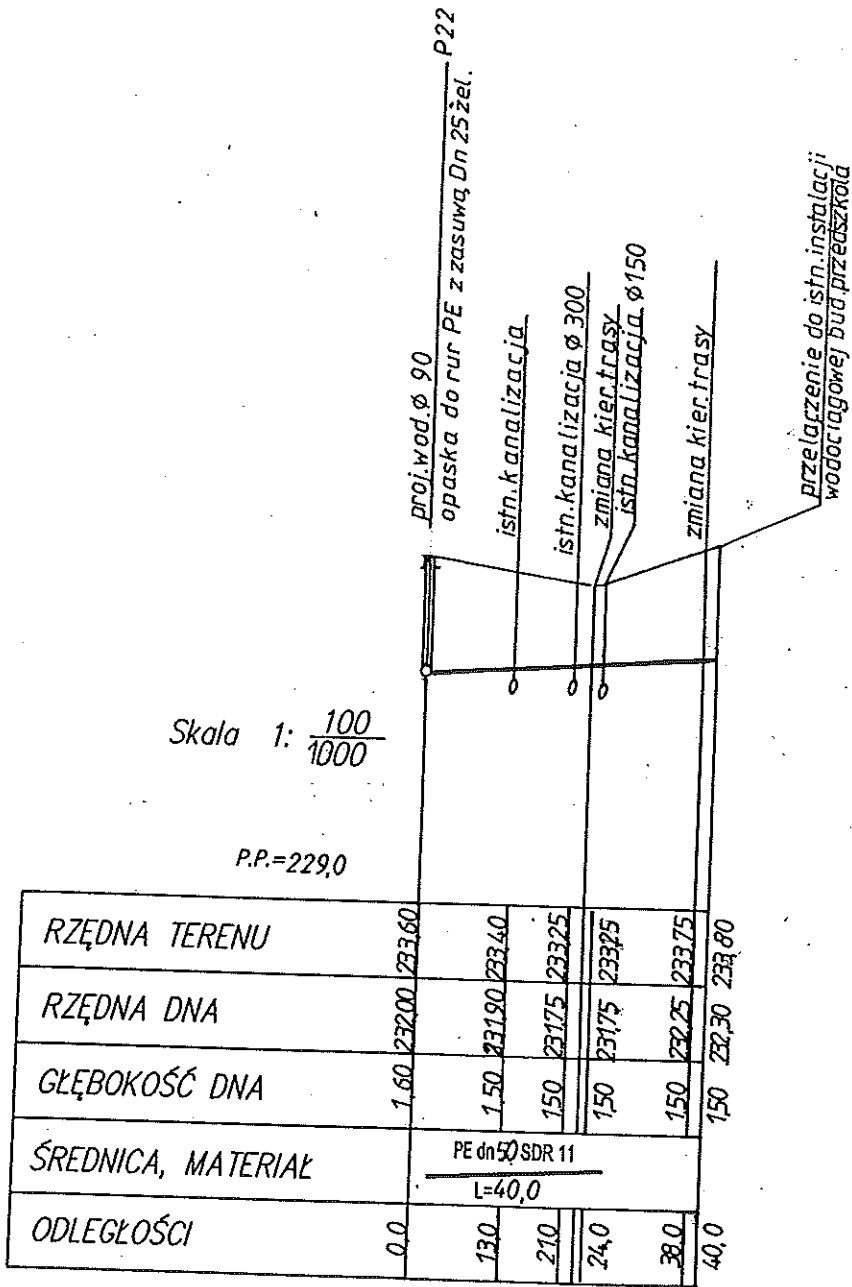
Projekt PRZYŁĄCZ WODOCIĄGOWY DO BUDYNKU MIESZKALNEGO NA DZ. NR: 789/4 W MIEJSCOWOŚCI DUBIECKO		
Inwestor Urząd Gminy Dubiecko ul. Przemyska 10, 37-750 Dubiecko		
Projektant PROBUD Przedsiębiorstwo Projektowo Budowlane ul. Wybrzeże Ojca Św. Jana Pawła II 24, 37-700 Przemysł		
PROJEKTANT	Nr upr.	Podpis
mgr inż. Tomasz Zabawski	S-215/02	
Faza projektu PROJEKT BUDOWLANY		
Branża SANITARNA		
Tytuł rysunku PROFIL PODŁUŻNY PRZYŁĄCZA WODOCIĄGOWEGO		
Skala 1:100/500	Data .2007	Nr rysunku 220
		Str 62



OZNACZENIA:

1. Zawór kulowy Dn25
2. Wodomierz skrzydełkowy JS1,5 Dn20
3. Zawór antyskażeniowy EA
z możliwością nadzoru Dn25

Projekt PRZYŁĄCZ WODOCIĄGOWY DO BUDYNKU MIESZKALNEGO NA DZ. NR: 23, 24/14 W MIEJSCOWOŚCI DUBIECKO			
Inwestor Urząd Gminy Dubiecko ul. Przemyska 10; 37-750 Dubiecko			
Projektant PROBUD Przedsiębiorstwo Projektowo Budowlane ul. Wybrzeże Ojca Św. Jana Pawła II 24, 37-700 Przemysł			
PROJEKTANT	Nr upr.	Podpis	
mgr inż. Tomasz Zabawski	S-215/02		
Faza projektu PROJEKT BUDOWLANY			
Branża SANITARNA			
Tytuł rysunku PROFIL PODŁUŻNY PRZYŁĄCZA WODOCIĄGOWEGO			
Skala 1:100/500	Data .2007	Nr rysunku 221	Str 63



Skala 1: $\frac{100}{1000}$

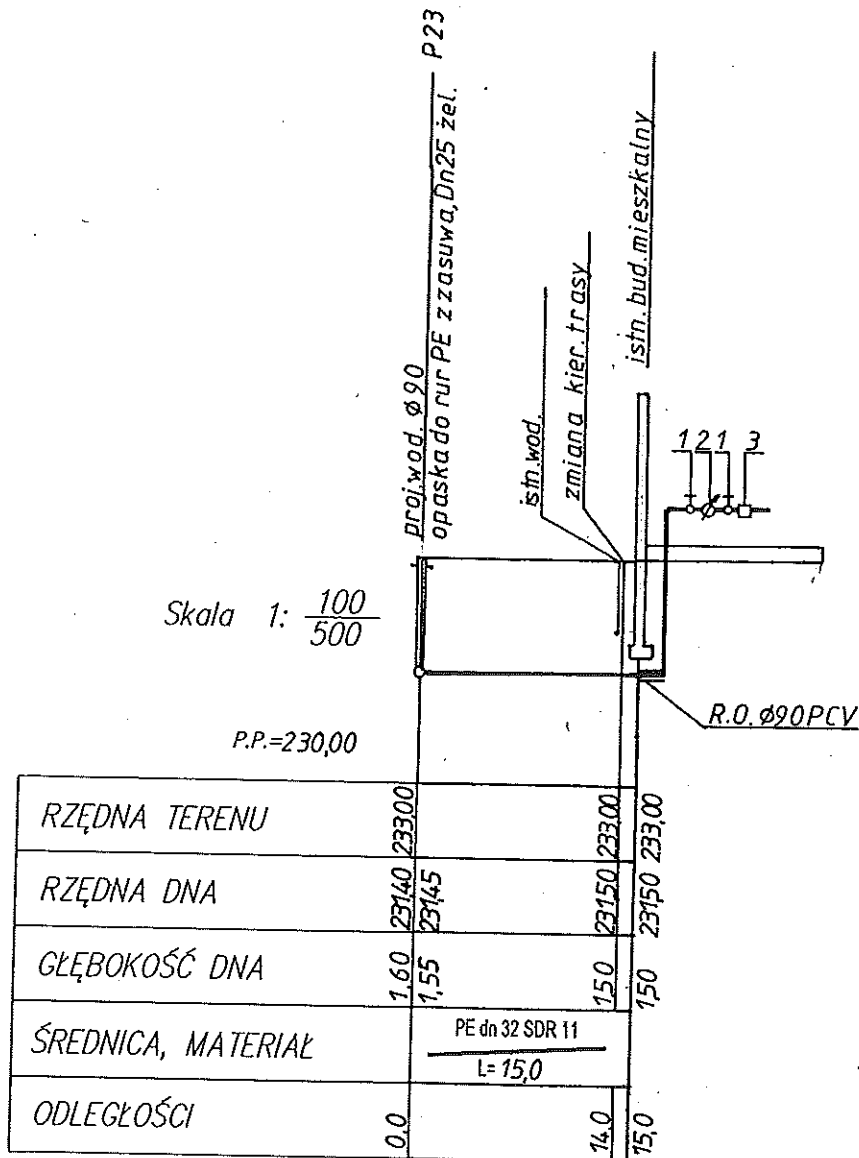
P.P.=229,0

RZĘDNA TERENU	0,0	1,0	2,0	3,0	4,0	40,0
RZĘDNA DNA	232,00	231,90	231,75	231,75	232,25	233,60
GLĘBOKOŚĆ DNA	1,60	1,50	150	150	150	150
ŚREDNICA, MATERIAŁ		PE dn 50 SDR 11				
		L=40,0				
ODLEGŁOŚCI	0,0	1,0	2,0	24,0	38,0	40,0

OZNACZENIA:

1. Zawór kulowy Dn25
2. Wodomierz skrzydełkowy JS1,5 Dn20
3. Zawór antyskażeniowy EA z możliwością nadzoru Dn25

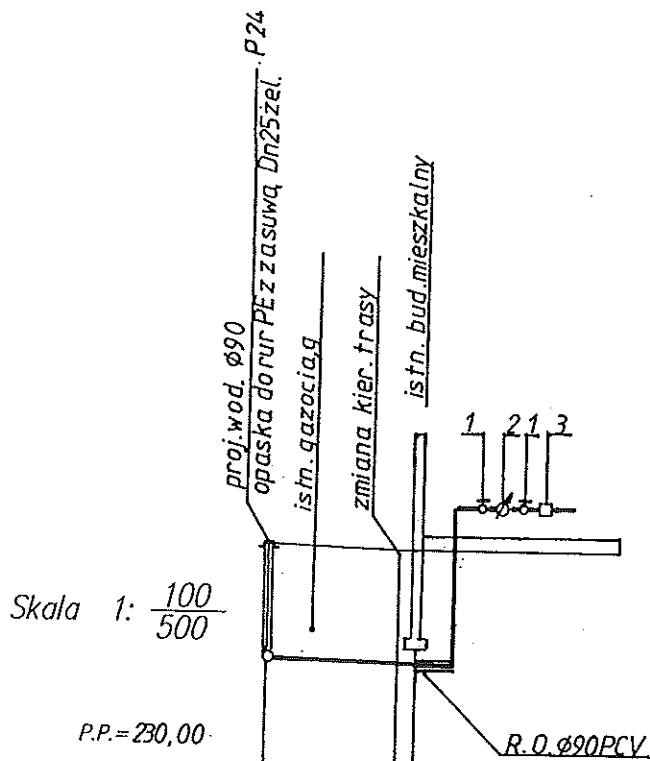
Projekt PRZYŁĄCZ WODOCIĄGOWY DO BUDYNKU MIESZKALNEGO NA DZ. NR:24/14,23 W MIEJSCOWOŚCI DUBIECKO		
Inwestor Urząd Gminy Dubiecko ul. Przemyska 10, 37-750 Dubiecko		
Projektant PROBUD Przedsiębiorstwo Projektowo Budowlane ul. Wybrzeże Ojca Św. Jana Pawła II 24, 37-700 Przemyśl		
PROJEKTANT mgr inż. Tomasz Zabawski	Nr upr. S-215/02	Podpis
Faza projektu PROJEKT BUDOWLANY		
Branża SANITARNA		
Tytuł rysunku PROFIL PODŁUŻNY PRZYŁĄCZA WODOCIĄGOWEGO		
Skala 1:100/1000	Data .2007	Nr rysunku 222 Str 69



OZNACZENIA:

1. Zawór kulowy Dn25
2. Wodomierz skrzydełkowy JS1,5 Dn20
3. Zawór antyskażeniowy EA z możliwością nadzoru Dn25

Projekt PRZYŁĄCZ WODOCIĄGOWY DO BUDYNKU MIESZKALNEGO NA DZ: NR:24/13,23 W MIEJSCOWOŚCI DUBIECKO		
Inwestor Urząd Gminy Dubiecko ul. Przemyska 10, 37-750 Dubiecko		
Projektant PROBUD Przedsiębiorstwo Projektowo Budowlane ul. Wybrzeże Ojca Św. Jana Pawła II 24, 37-700 Przemyśl		
PROJEKTANT	Nr upr.	Podpis
mgr inż. Tomasz Zabawski	S-215/02	
Faza projektu PROJEKT BUDOWLANY		
Bronża SANITARNA		
Tytuł rysunku PROFIL PODŁUŻNY PRZYŁĄCZA WODOCIĄGOWEGO		
Skala 1:100/500	Data .2007	Nr rysunku 223
		Str 65

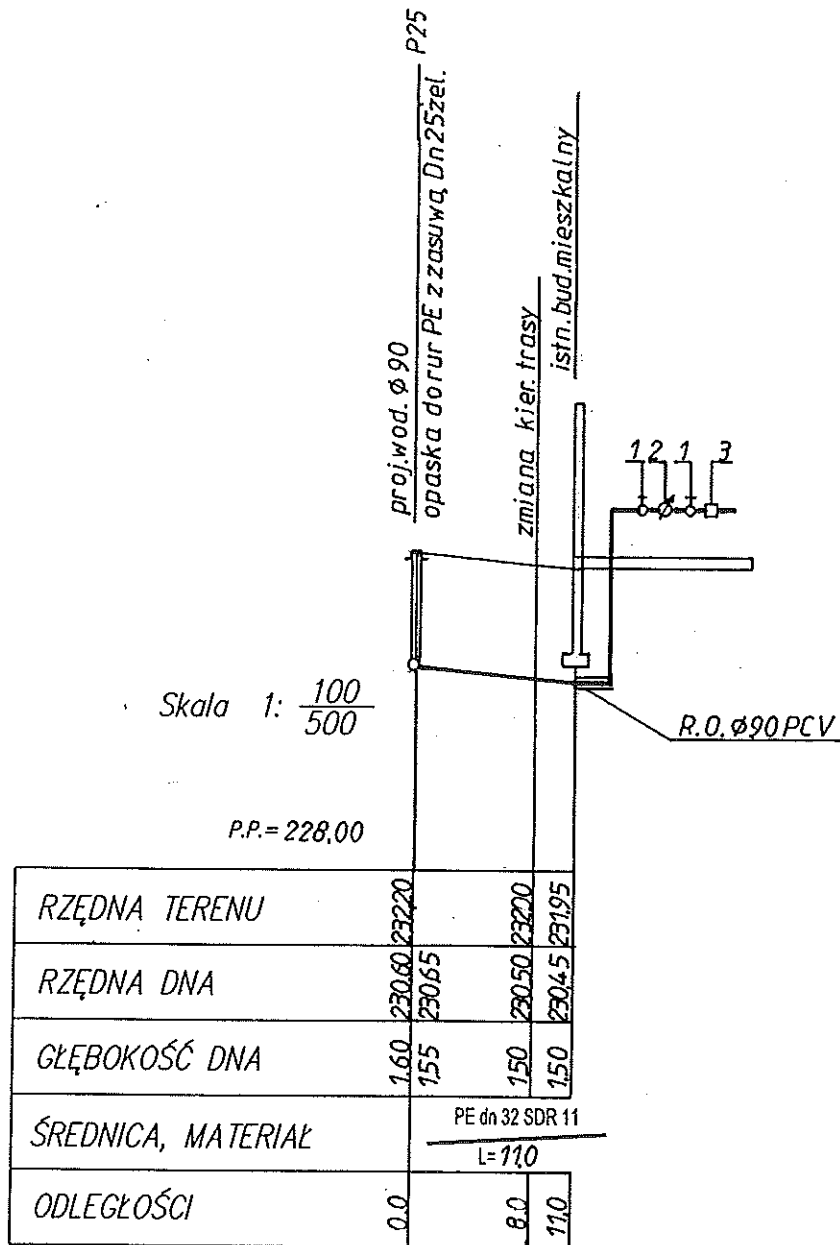


RZĘDNA TERENU	231,50	233,10	231,50	233,00
RZĘDNA DNA	231,50	231,55	231,60	233,00
GŁĘBOKOŚĆ DNA	1,60	1,55	1,50	1,50
ŚREDNICA, MATERIAŁ	PE dn 32 SDR 11			
ODLEGŁOŚCI	0,0	3,0	9,0	10,0
	L=10,0			

OZNACZENIA:

1. Zawór kulowy Dn25
2. Wodomierz skrzydełkowy JS1,5 Dn20
3. Zawór antyskażeniowy EA z możliwością nadzoru Dn25

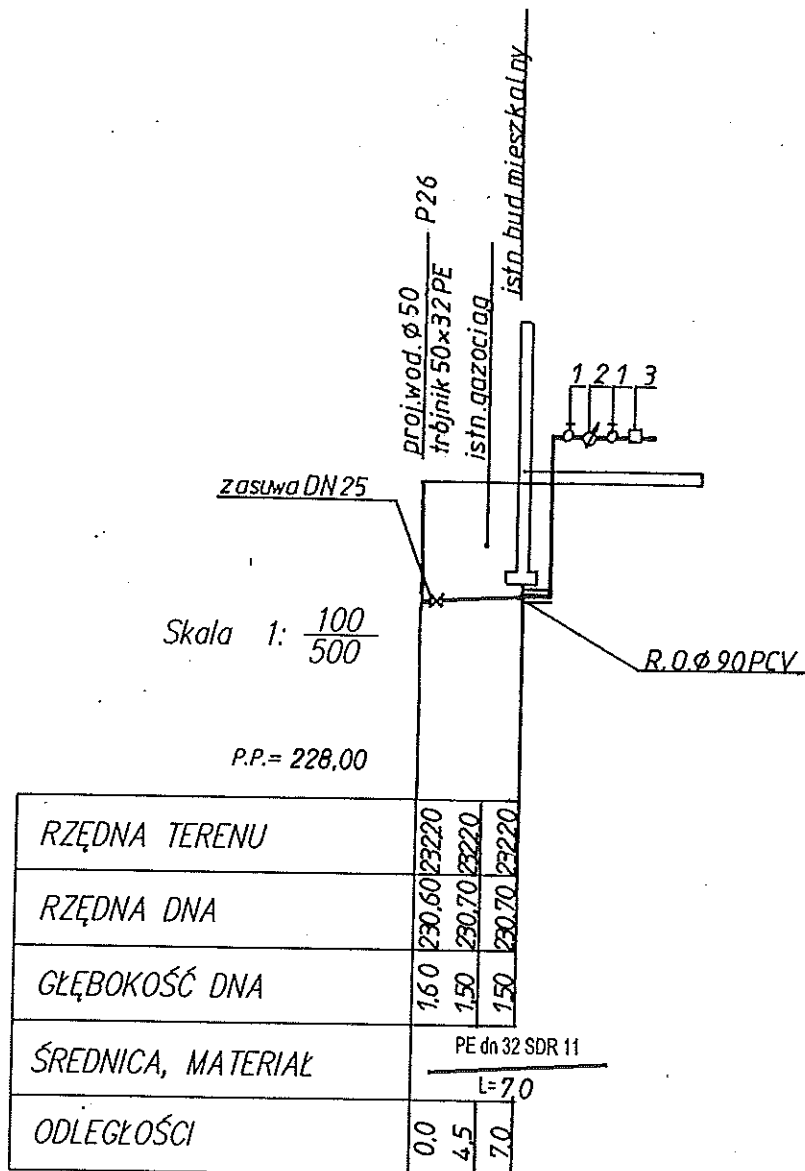
Projekt PRZYŁĄCZ WODOCIĄGOWY DO BUDYNKU MIESZKALNEGO NA DZ: NR: 24/10,23 W MIEJSCOWOŚCI DUBIECKO		
Inwestor Urząd Gminy Dubiecko ul. Przemyska 10, 37-750 Dubiecko		
Projektant PROBUD Przedsiębiorstwo Projektowo Budowlane ul. Wybrzeże Ojca Św. Jana Pawła II 24, 37-700 Przemysł		
PROJEKTANT	Nr upr.	Podpis
mgr inż. Tomasz Zabawski	S-215/02	
Faza projektu PROJEKT BUDOWLANY		
Branża SANITARNA		
Tytuł rysunku PROFIL PODŁUŻNY PRZYŁĄCZA WODOCIĄGOWEGO		
Skala 1:100/500	Data .2007	Nr rysunku 224 Str 66



OZNACZENIA:

1. Zawór kulowy Dn25
2. Wodomierz skrzydełkowy JS1,5 Dn20
3. Zawór antyskażeniowy EA
z możliwością nadzoru Dn25

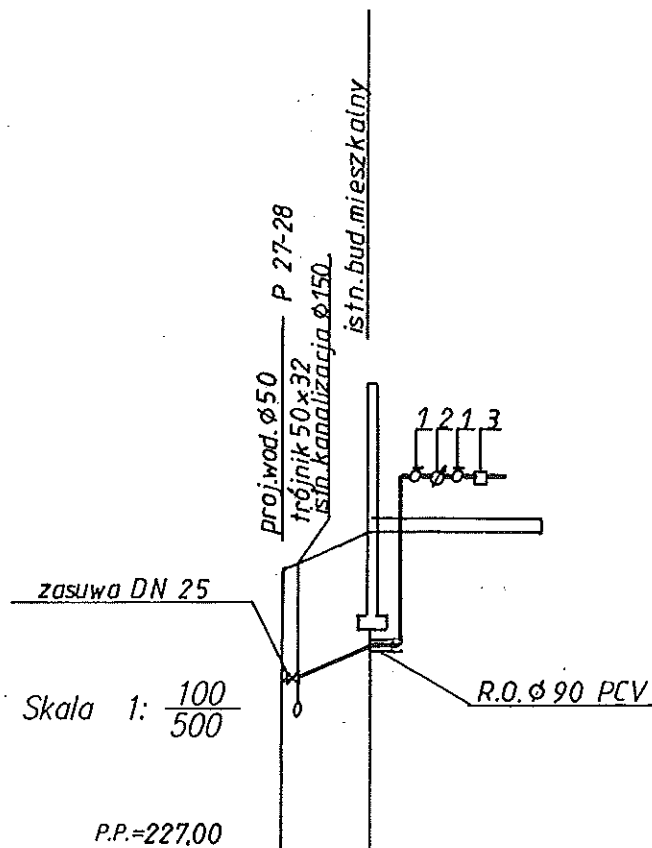
Projekt PRZYŁĄCZ WODOCIĄGOWY DO BUDYNKU MIESZKALNEGO NA DZ. NR: 26/6 W MIEJSCOWOŚCI DUBIECKO		
Inwestor Urząd Gminy Dubiecko ul. Przemyska 10, 37-750 Dubiecko		
Projektant PROBUD Przedsiębiorstwo Projektowo Budowlane ul. Wybrzeże Ojca Św. Jana Pawła II 24, 37-700 Przemysł		
PROJEKTANT	Nr upr.	Podpis
mgr inż. Tomasz Zabawski	S-215/02	
Faza projektu PROJEKT BUDOWLANY		
Branża SANITARNA		
Tytuł rysunku PROFIL PODŁUŻNY PRZYŁĄCZA WODOCIĄGOWEGO		
Skala 1:100/500	Data .2007	Nr rysunku 225 Str 6+



OZNACZENIA:

1. Zawór kulowy Dn25
2. Wodomierz skrzydełkowy JS1,5 Dn20
3. Zawór antyskażeniowy EA
z możliwością nadzoru Dn25

Projekt PRZYŁĄCZ WODOCIĄGOWY DO BUDYNKU MIESZKALNEGO NA DZ. NR: 24/5 W MIEJSCOWOŚCI DUBIECKO		
Inwestor Urząd Gminy Dubiecko ul. Przemyska 10, 37-750 Dubiecko		
Projektant PROBUD Przedsiębiorstwo Projektowo Budowlane ul. Wybrzeże Ojca Św. Jana Pawła II 24, 37-700 Przemyśl		
PROJEKTANT	Nr upr.	Podpis
mgr inż. Tomasz Zabawski	S-215/02	
Faza projektu PROJEKT BUDOWLANY		
Branża SANITARNA		
Tytuł rysunku PROFIL PODŁUŻNY PRZYŁĄCZA WODOCIĄGOWEGO		
Skala 1:100/500	Data .2007	Nr rysunku 226 Str 68

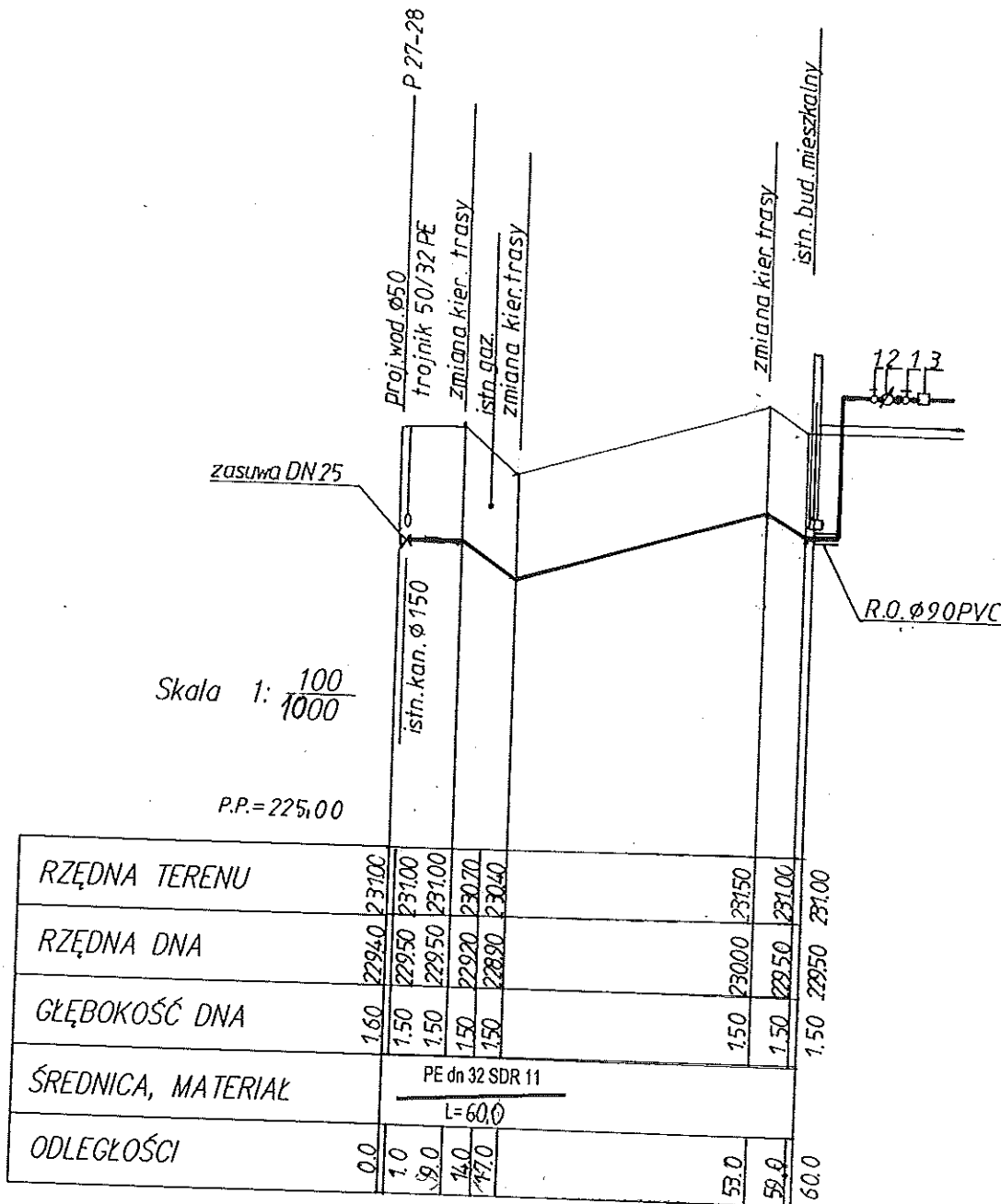


RZĘDNA TERENU	23100	23150
RZĘDNA DNA	22940	23000
GLĘBOKOŚĆ DNA	160	150
ŚREDNICA, MATERIAŁ	PE dn 32 SDR 11 L=6,0	
ODLEGŁOŚCI	0.0	6.0

OZNACZENIA:

1. Zawór kulowy Dn25
2. Wodomierz skrzydełkowy JS1,5 Dn20
3. Zawór antyskażeniowy EA z możliwością nadzoru Dn25

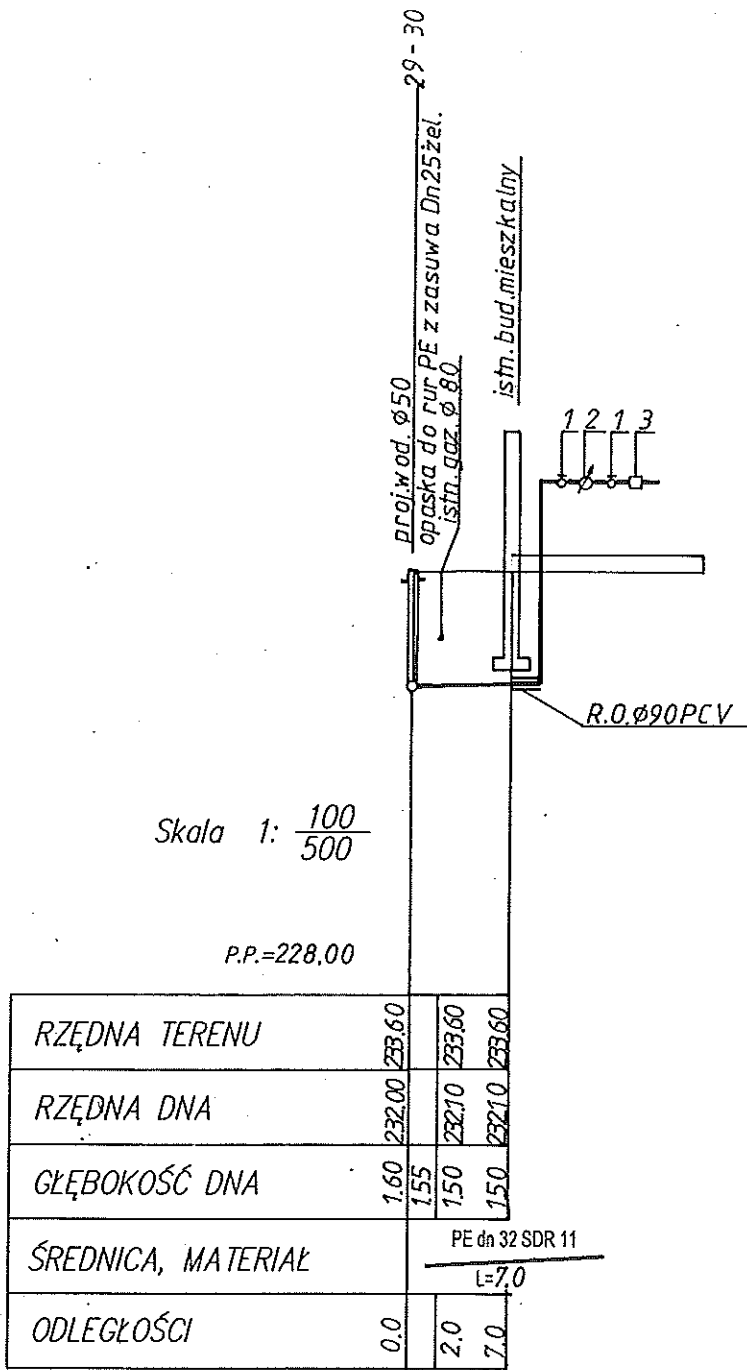
Projekt PRZYŁĄCZ WODOCIĄGOWY DO BUDYNKU MIESZKALNEGO NA DZ. NR:24/16 W MIEJSCOWOŚCI DUBIECKO 24/6		
Inwestor Urząd Gminy Dubiecko ul. Przemyska 10, 37-750 Dubiecko		
Projektant PROBUD Przedsiębiorstwo Projektowo Budowlane ul. Wybrzeże Ojca Św. Jana Pawła II 24, 37-700 Przemysł		
PROJEKTANT	Nr upr.	Podpis
mgr inż. Tomasz Zabowski	S-215/02	
Faza projektu PROJEKT BUDOWLANY		
Branża SANITARNA		
Tytuł rysunku PROFIL PODŁUŻNY PRZYŁĄCZA WODOCIĄGOWEGO		
Skala 1:100/500	Data .2007	Nr rysunku 227 Str 68



OZNACZENIA:

1. Zawór kulowy Dn25
2. Wodomierz skrzydełkowy JS1,5 Dn20
3. Zawór antyskażeniowy EA
z możliwością nadzoru Dn25

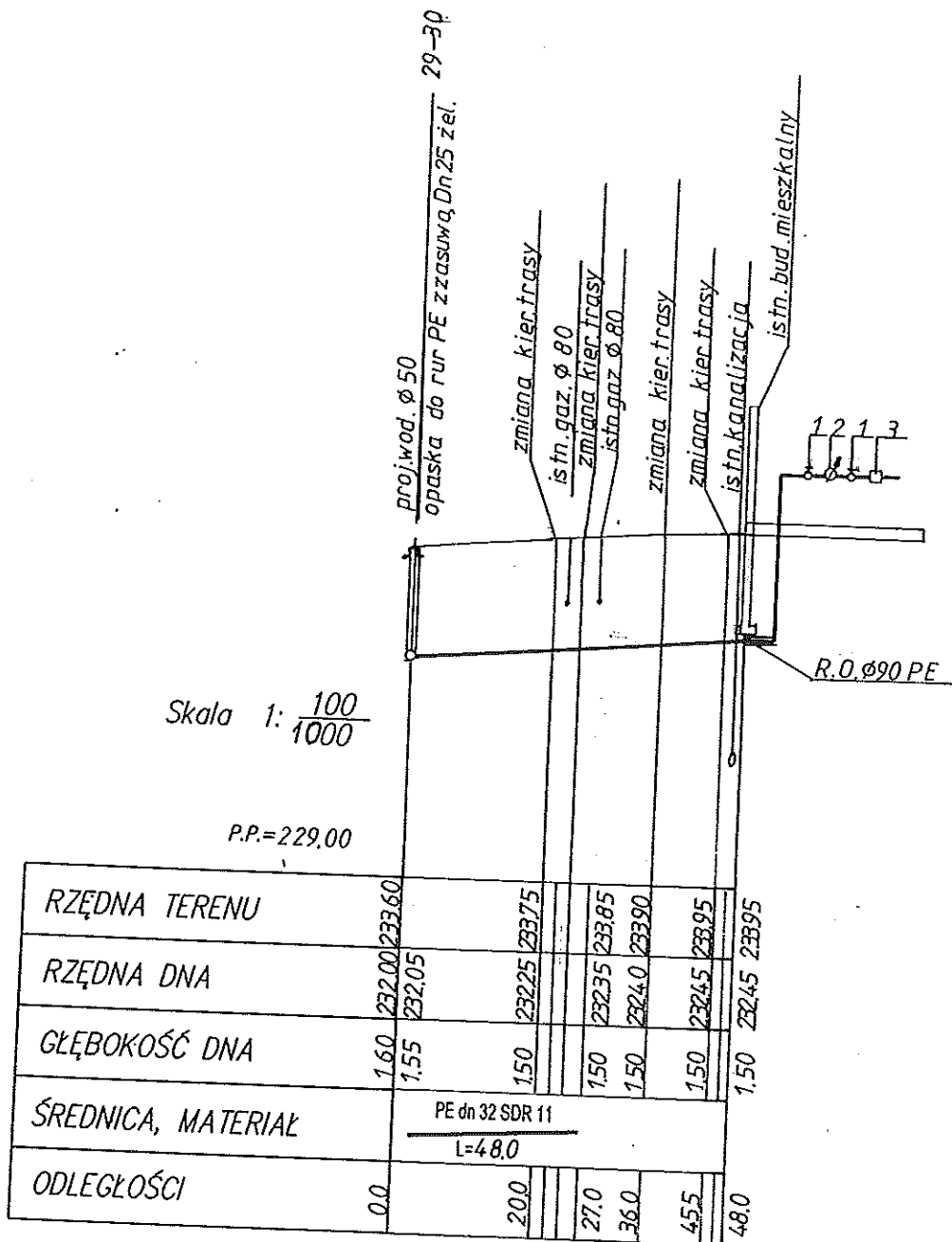
Projekt PRZYŁĄCZ WODOCIĄGOWY DO BUDYNKU MIESZKALNEGO NA DZ. NR: 16/6.24/6 W MIEJSCOWOŚCI DUBIECKO 24/16			
Inwestor Urząd Gminy Dubiecko ul. Przemyska 10, 37-750 Dubiecko			
Projektant PROBUD Przedsiębiorstwo Projektowo Budowlane ul. Wybrzeże Ojca Św. Jana Pawła II 24, 37-700 Przemysł			
PROJEKTANT	Nr upr.	Podpis	
mgr inż. Tomasz Zabowski	S-215/02		
Faza projektu PROJEKT BUDOWLANY			
Branża SANITARNA			
Tytuł rysunku PROFIL PODŁUŻNY PRZYŁĄCZA WODOCIĄGOWEGO			
Skala 1:100/500	Data .2007	Nr rysunku 228	Str 10



RZĘDNA TERENU	233.60	233.60	233.60
RZĘDNA DNA	232.00	232.10	232.10
GŁĘBOKOŚĆ DNA	1.60	1.55	1.50
ŚREDNICA, MATERIAŁ	PE dn 32 SDR 11		
ODLEGŁOŚCI	0.0	2.0	7.0

- OZNACZENIA:
1. Zawór kulowy Dn25
 2. Wodomierz skrzydełkowy JS1,5 Dn20
 3. Zawór antyskażeniowy EA z możliwością nadzoru Dn25

Projekt PRZYŁĄCZ WODOCIĄGOWY DO BUDYNKU MIESZKALNEGO NA DZ. NR: 31/1 W MIEJSCOWOŚCI DUBIECKO 31/2		
Inwestor Urząd Gminy Dubiecko ul. Przemyska 10, 37-750 Dubiecko		
Projektant PROBUD Przedsiębiorstwo Projektowo Budowlane ul. Wybrzeże Ojca Św. Jana Pawła II 24, 37-700 Przemysł		
PROJEKTANT mgr inż. Tomasz Zabowski	Nr upr. S-215/02	Podpis
Faza projektu PROJEKT BUDOWLANY		
Branża SANITARNA		
Tytuł rysunku PROFIL PODŁUŻNY PRZYŁĄCZA WODOCIĄGOWEGO		
Skala 1:100/500	Data .2007	Nr rysunku 229 Str 71



Skala 1: $\frac{100}{1000}$

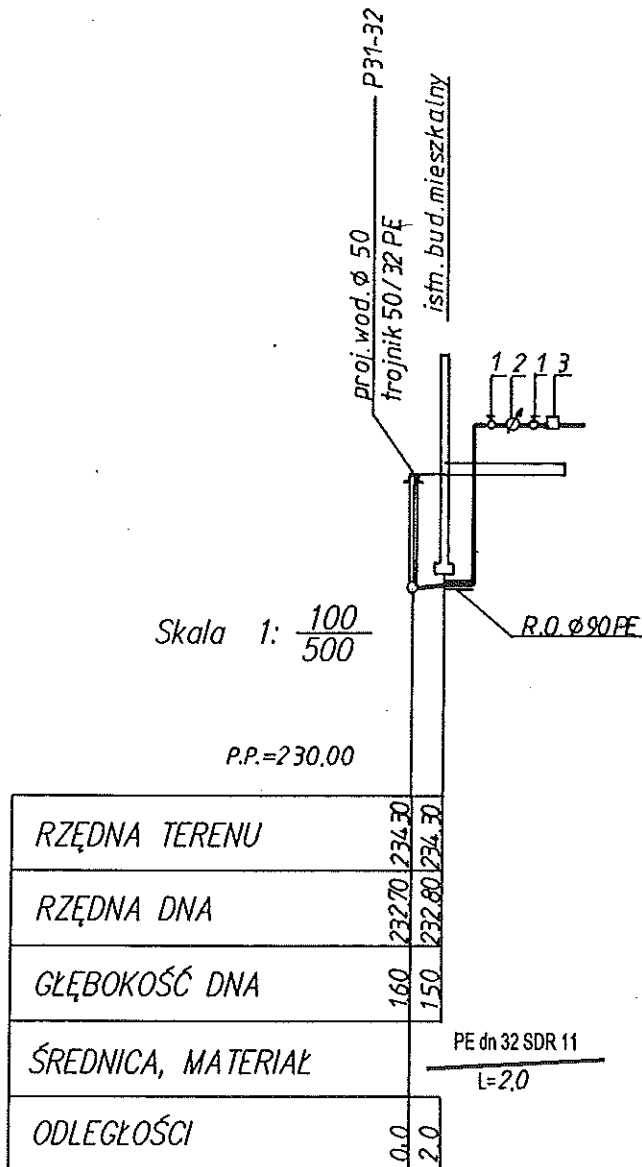
P.P.=229.00

RZĘDNA TERENU		232.00	232.60						
RZĘDNA DNA		232.05		232.25	233.75				
GLĘBOKOŚĆ DNA		1.60		1.50					
ŚREDNICA, MATERIAŁ		PE dn 32 SDR 11							
		L=4.80							
ODLEGŁOŚCI	0.0		20.0		27.0	36.0	45.5		48.0

OZNACZENIA:

1. Zawór kulowy Dn25
2. Wodomierz skrzydełkowy JS1,5 Dn20
3. Zawór antyskażeniowy EA z możliwością nadzoru Dn25

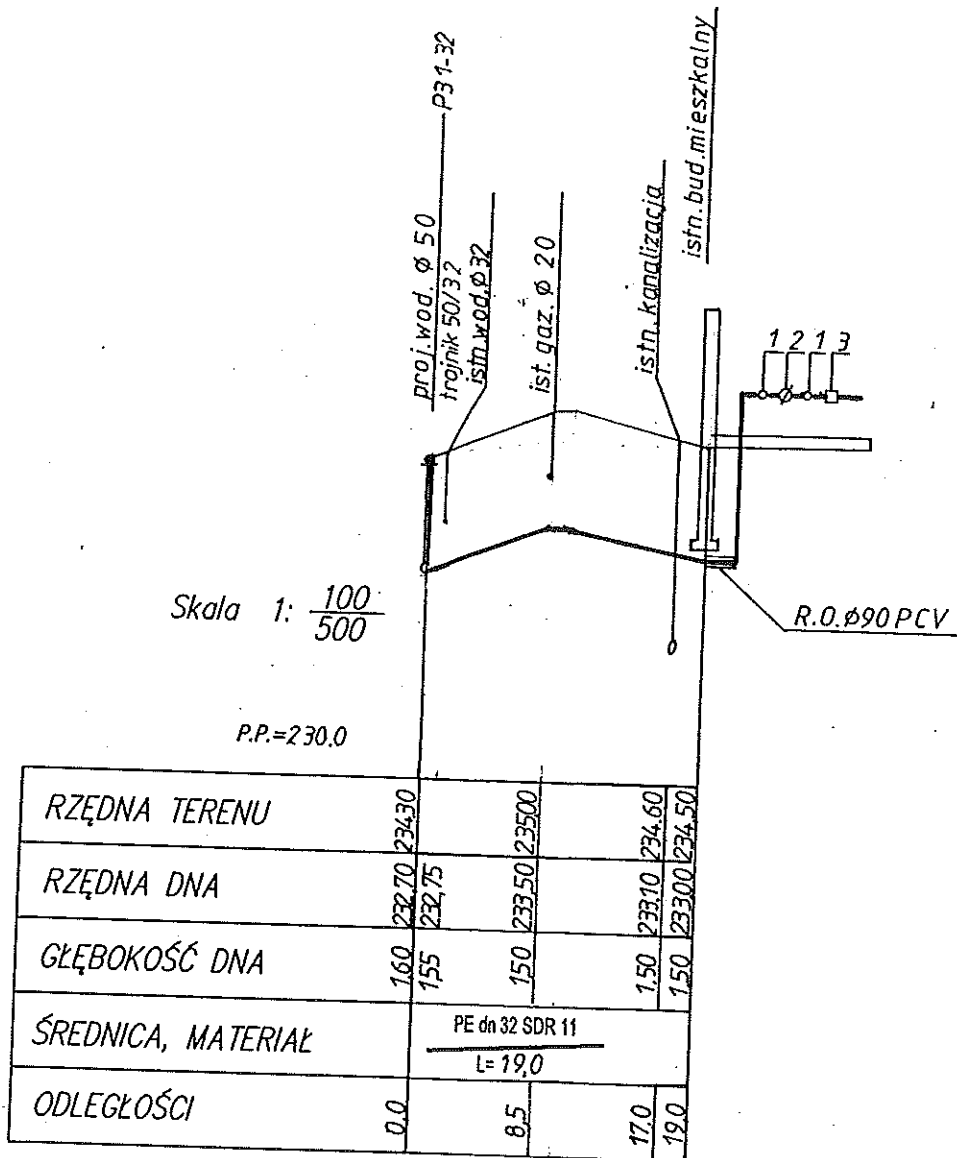
Projekt PRZYŁĄCZ WODOCIĄGOWY DO BUDYNKU MIESZKALNEGO NA DZ. NR: 34/1 W MIEJSCOWOŚCI DUBIECKO		
Inwestor Urząd Gminy Dubiecko ul. Przemyska 10, 37-750 Dubiecko		
Projektant PROBUD Przedsiębiorstwo Projektowo Budowlane ul. Wybrzeże Ojca Św. Jana Pawła II 24, 37-700 Przemysł		
PROJEKTANT	Nr upr.	Podpis
mgr inż. Tomasz Zabowski	S-215/02	
Faza projektu PROJEKT BUDOWLANY		
Branża SANITARNA		
Tytuł rysunku PROFIL PODŁUŻNY PRZYŁĄCZA WODOCIĄGOWEGO		
Skala 1:100/500	Data .2007	Nr rysunku 230
		Str 32



OZNACZENIA:

1. Zawór kulowy Dn25
2. Wodomierz skrzydełkowy JS1,5 Dn20
3. Zawór antyskażeniowy EA z możliwością nadzoru Dn25

Projekt PRZYŁĄCZ WODOCIĄGOWY DO BUDYNKU MIESZKALNEGO NA DZ. NR:43/12 W MIEJSCOWOŚCI DUBIECKO		
Inwestor Urząd Gminy Dubiecko ul. Przemyska 10, 37-750 Dubiecko		
Projektant PROBUD Przedsiębiorstwo Projektowo Budowlane ul. Wybrzeże Ojca Św. Jana Pawła II 24, 37-700 Przemysł		
PROJEKTANT	Nr upr.	Podpis
mgr inż. Tomasz Zabowski	S-215/02	
Faza projektu PROJEKT BUDOWLANY		
Branża SANITARNA		
Tytuł rysunku PROFIL PODŁUŻNY PRZYŁĄCZA WODOCIĄGOWEGO		
Skala 1:100/500	Data .2007	Nr rysunku 231
		Str 13



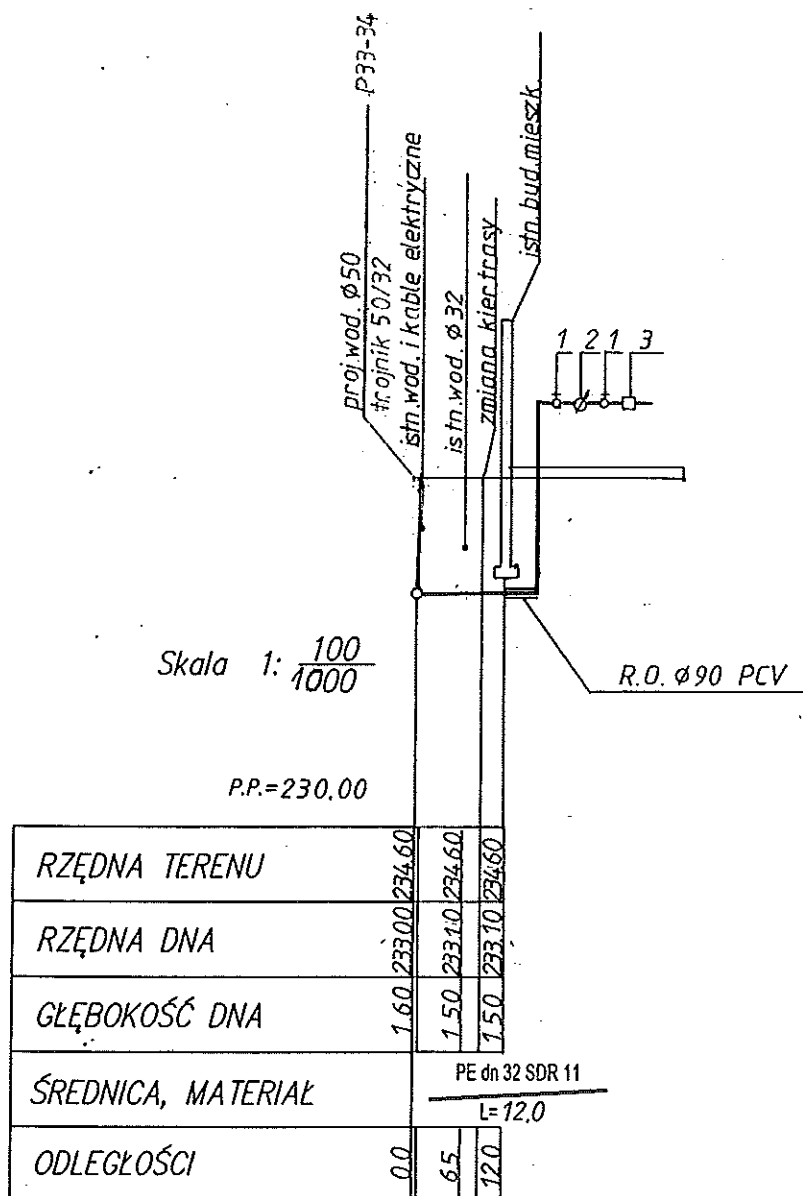
Skala 1: $\frac{100}{500}$

P.P.=230.0

RZĘDNA TERENU	234.30	234.30	235.00	234.60	234.50
RZĘDNA DNA	232.70	232.75	233.50	233.10	233.00
GLĘBOKOŚĆ DNA	160	155	150	150	150
ŚREDNICA, MATERIAŁ	PE dn 32 SDR 11 L=19,0				
ODLEGŁOŚCI	0.0	8.5	17.0	19.0	

- OZNACZENIA:
1. Zawór kulowy Dn25
 2. Wodomierz skrzydełkowy JS1,5 Dn20
 3. Zawór antyskażeniowy EA z możliwością nadzoru Dn25

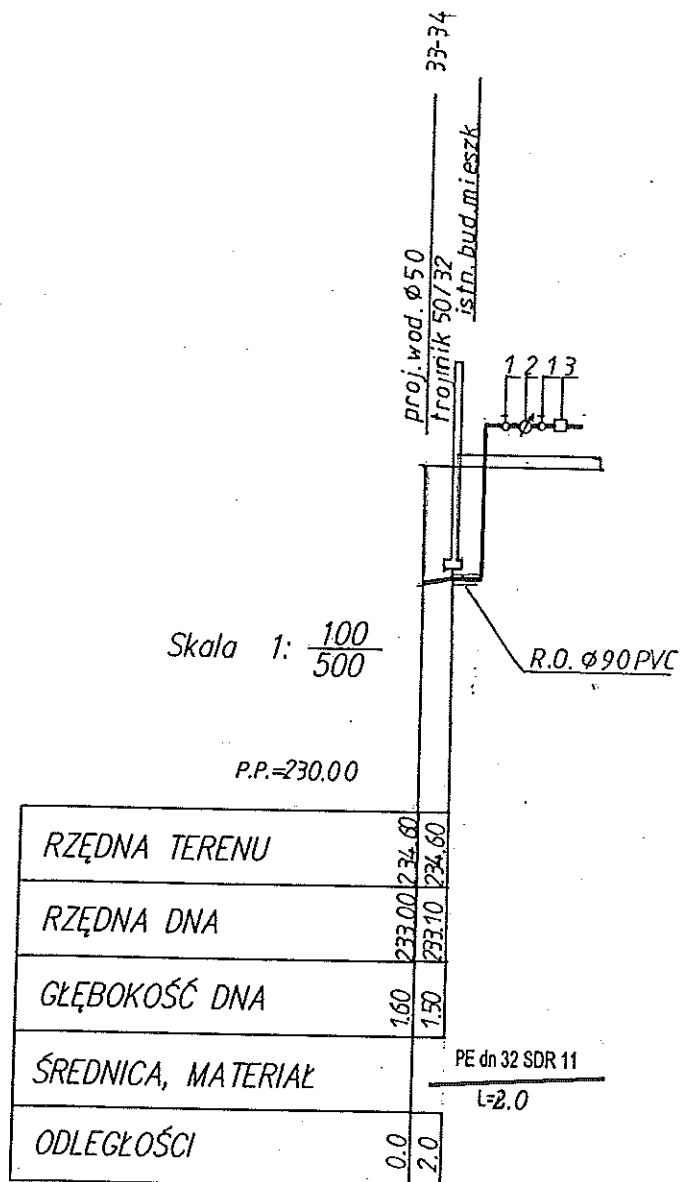
Projekt PRZYŁĄCZ WODOCIĄGOWY DO BUDYNKU MIESZKALNEGO NA DZ. NR: 43/8,50, W MIEJSCOWOŚCI DUBIECKO 43/12		
Inwestor Urząd Gminy Dubiecko ul. Przemyska 10, 37-750 Dubiecko		
Projektant PROBUD Przedsiębiorstwo Projektowo Budowlane ul. Wybrzeże Ojca Św. Jana Pawła II 24, 37-700 Przemysł		
PROJEKTANT	Nr upr.	Podpis
mgr inż. Tomasz Zabawski	S-215/02	
Faza projektu PROJEKT BUDOWLANY		
Branża SANITARNA		
Tytuł rysunku PROFIL PODŁUŻNY PRZYŁĄCZA WODOCIĄGOWEGO		
Skala 1:100/500	Data .2007	Nr rysunku 232
		Str 24



OZNACZENIA:

1. Zawór kulowy Dn25
2. Wodomierz skrzydełkowy JS1,5 Dn20
3. Zawór antyskażeniowy EA z możliwością nadzoru Dn25

Projekt PRZYŁĄCZ WODOCIĄGOWY DO BUDYNKU MIESZKALNEGO NA DZ. NR: 34/2, 38/3 W MIEJSCOWOŚCI DUBIECKO		
Inwestor Urząd Gminy Dubiecko ul. Przemyska 10, 37-750 Dubiecko		
Projektant PROBUD Przedsiębiorstwo Projektowo Budowlane ul. Wybrzeże Ojca Św. Jana Pawła II 24, 37-700 Przemysł		
PROJEKTANT	Nr upr.	Podpis
mgr inż. Tomasz Zabowski	S-215/02	
Faza projektu PROJEKT BUDOWLANY		
Branża SANITARNA		
Tytuł rysunku PROFIL PODŁUŻNY PRZYŁĄCZA WODOCIĄGOWEGO		
Skala 1:100/500	Data .2007	Nr rysunku 233
		Str. 15



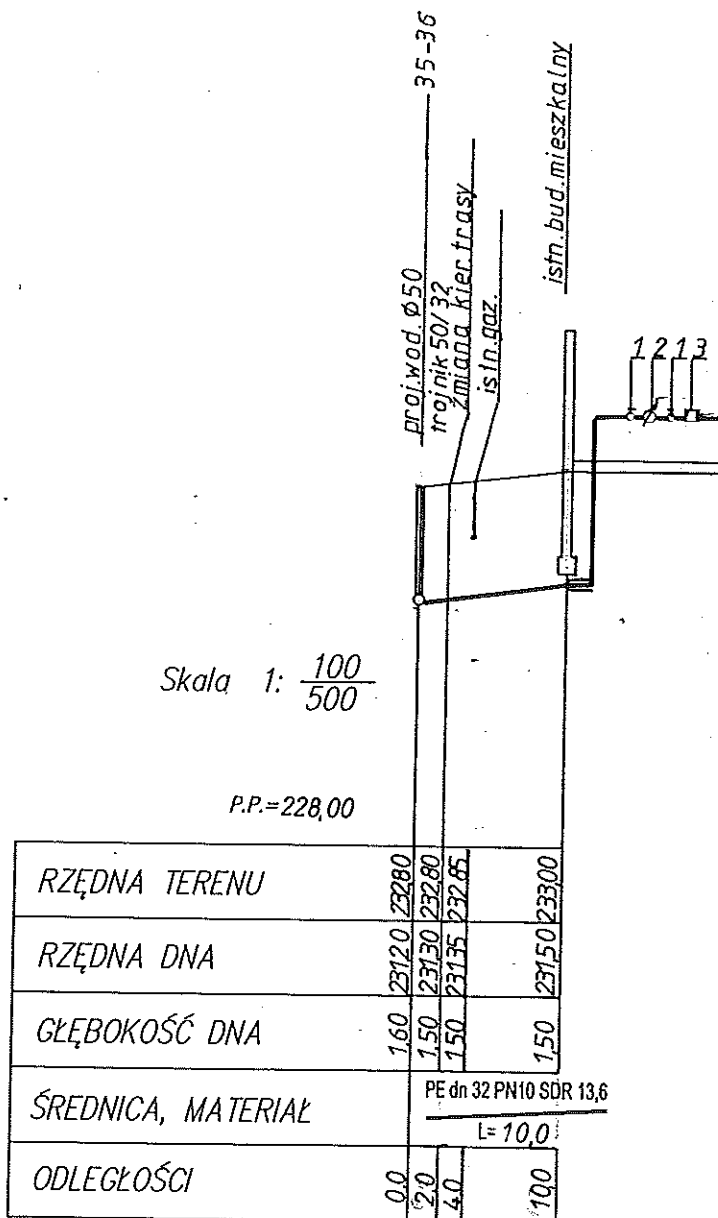
OZNACZENIA:

1. Zawór kulowy Dn25
2. Wodomierz skrzydełkowy JS1,5 Dn20
3. Zawór antyskażeniowy EA
z możliwością nadzoru Dn25

Projekt PRZYŁĄCZ WODOCIĄGOWY DO BUDYNKU MIESZKALNEGO NA DZ. NR: 38/3 W MIEJSCOWOŚCI DUBIECKO		
Inwestor Urząd Gminy Dubiecko ul. Przemyska 10, 37-750 Dubiecko		
Projektant PROBUD Przedsiębiorstwo Projektowo Budowlane ul. Wybrzeże Ojca Św. Jana Pawła II 24, 37-700 Przemysł		
PROJEKTANT	Nr upr.	Podpis
mgr inż. Tomasz Zobawski	S-215/02	
Faza projektu PROJEKT BUDOWLANY		
Branża SANITARNA		
Tytuł rysunku PROFIL PODŁUŻNY PRZYŁĄCZA WODOCIĄGOWEGO		
Skala 1:100/500	Data .2007	Nr rysunku 234 Str 76

Skala 1: $\frac{100}{500}$

P.P.=228,00



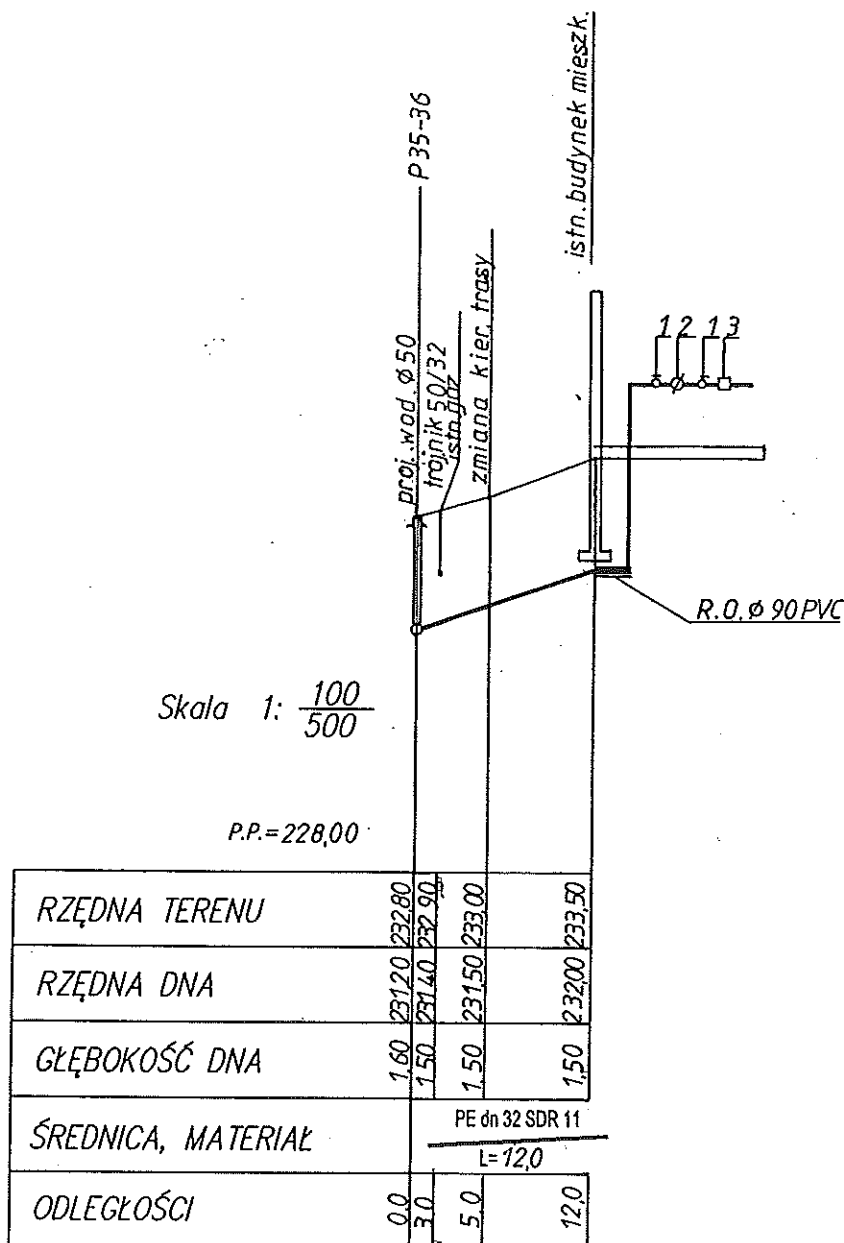
OZNACZENIA:

1. Zawór kulowy Dn25
2. Wodomierz skrzydełkowy JS1,5 Dn20
3. Zawór antyskażeniowy EA
z możliwością nadzoru Dn25

Projekt PRZYŁĄCZ WODOCIĄGOWY DO BUDYNKU MIESZKALNEGO NA DZ. NR: 53 W MIEJSCOWOŚCI NIENADOWA			
Inwestor Urząd Gminy Dubiecko ul. Przemyska 10, 37-750 Dubiecko			
Projektant PROBUD Przedsiębiorstwo Projektowo Budowlane ul. Wybrzeże Ojca Św. Jana Pawła II 24, 37-700 Przemysł			
PROJEKTANT	Nr upr.	Podpis	
mgr inż. Tomasz Zabawski	S-215/02		
Faza projektu PROJEKT BUDOWLANY			
Branża SANITARNA			
Tytuł rysunku PROFIL PODŁUŻNY PRZYŁĄCZA WODOCIĄGOWEGO			
Skala 1:100/500	Data .2007	Nr rysunku 235	Str 1/1

Skala 1: $\frac{100}{500}$

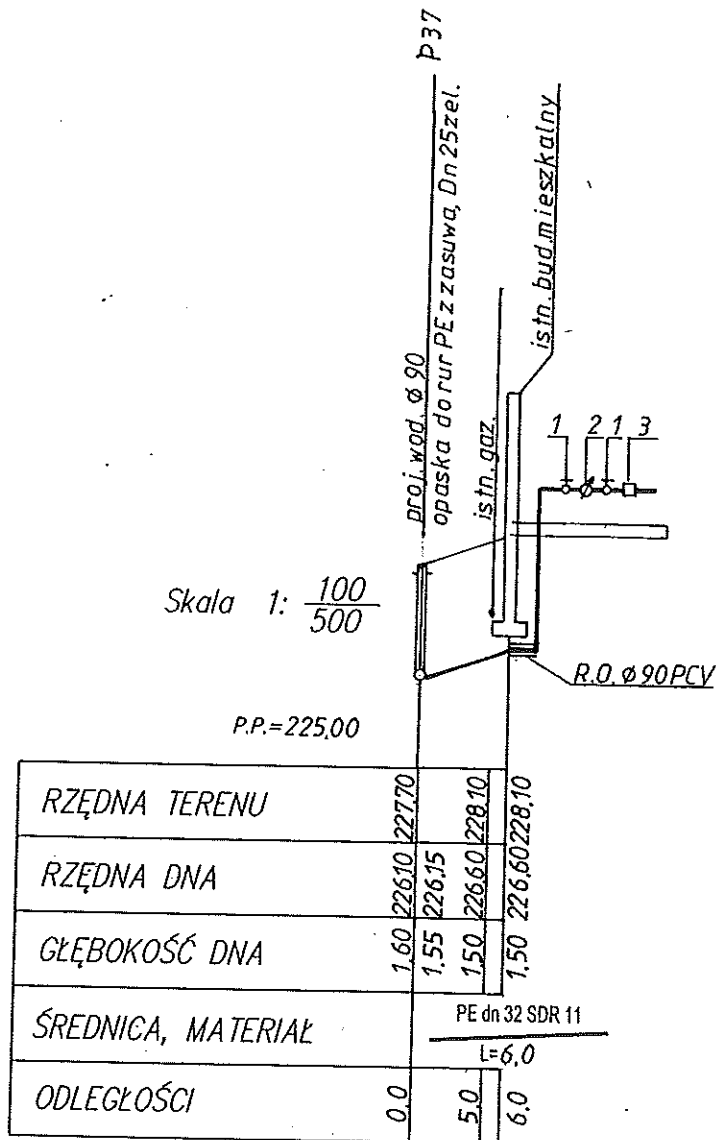
P.P.=228,00



OZNACZENIA:

1. Zawór kulowy Dn25
2. Wodomierz skrzydełkowy JS1,5 Dn20
3. Zawór antyskażeniowy EA
z możliwością nadzoru Dn25

Projekt PRZYŁĄCZ WODOCIĄGOWY DO BUDYNKU MIESZKALNEGO NA DZ. NR: 53,54 W MIEJSCOWOŚCI DUBIECKO			
Inwestor Urząd Gminy Dubiecko ul. Przemyska 10, 37-750 Dubiecko			
Projektant PROBUD Przedsiębiorstwo Projektowo Budowlane ul. Wybrzeże Ojca Św. Jana Pawła II 24, 37-700 Przemysł			
PROJEKTANT	Nr upr.	Podpis	
mgr inż. Tomasz Zabawski	S-215/02		
Faza projektu PROJEKT BUDOWLANY			
Branża SANITARNA			
Tytuł rysunku PROFIL PODŁUŻNY PRZYŁĄCZA WODOCIĄGOWEGO			
Skala 1:100/500	Data .2007	Nr rysunku 236	Str. 18



OZNACZENIA:

1. Zawór kulowy Dn25
2. Wodomierz skrzydełkowy JS1,5 Dn20
3. Zawór antyskażeniowy EA
z możliwością nadzoru Dn25

Projekt PRZYŁĄCZ WODOCIĄGOWY DO BUDYNKU MIESZKALNEGO NA DZ. NR: 64, 94/7 W MIEJSCOWOŚCI DUBIECKO		
Inwestor Urząd Gminy Dubiecko ul. Przemyska 10, 37-750 Dubiecko		
Projektant PROBUD Przedsiębiorstwo Projektowo Budowlane ul. Wybrzeże Ojca Św. Jana Pawła II 24, 37-700 Przemysł		
PROJEKTANT	Nr upr.	Podpis
mgr inż. Tomasz Zabawski	S-215/02	
Faza projektu PROJEKT BUDOWLANY		
Branża SANITARNA		
Tytuł rysunku PROFIL PODŁUŻNY PRZYŁĄCZA WODOCIĄGOWEGO		
Skala 1:100/500	Data .2007	Nr rysunku 237 Sy 18

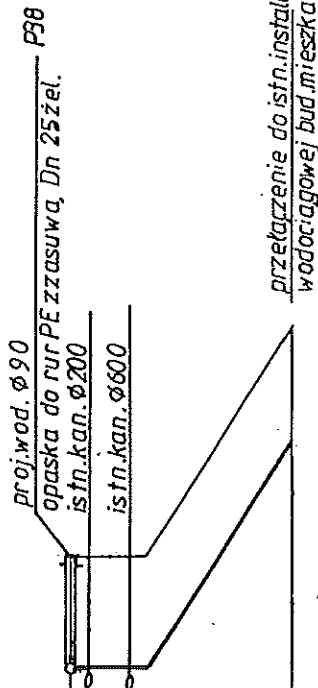
Skala 1: $\frac{100}{1000}$

P.P.=225,00

RZĘDNA TERENU		229,50	229,50	229,50	229,50
RZĘDNA DNA		229,00	228,00	228,00	231,00
GŁĘBOKOŚĆ DNA		1,60	1,50	1,50	1,50
ŚREDNICA, MATERIAŁ		PE dn 32 SDR 11 L=30,0			
ODLEGŁOŚCI		0,0	2,5	7,0	30,0

OZNACZENIA:

1. Zawór kulowy Dn25
2. Wodomierz skrzydełkowy JS1,5 Dn20
3. Zawór antyskażeniowy EA z możliwością nadzoru Dn25



Projekt PRZYŁĄCZ WODOCIĄGOWY DO BUDYNKU MIESZKALNEGO NA DZ: NR: 76/1 W MIEJSCOWOŚCI DUBIECKO		
Inwestor Urząd Gminy Dubiecko ul. Przemyska 10, 37-750 Dubiecko		
Projektant PROBUD Przedsiębiorstwo Projektowo Budowlane ul. Wybrzeże Ojca Św. Jana Pawła II 24, 37-700 Przemysł		
PROJEKTANT mgr inż. Tomasz Zabawski	Nr upr. S-215/02	Podpis
Faza projektu PROJEKT BUDOWLANY		
Branża SANITARNA		
Tytuł rysunku PROFIL PODŁUŻNY PRZYŁĄCZA WODOCIĄGOWEGO		
Skala 1:100/1000	Data .2007	Nr rysunku 238 Str 80

proj.wod.Ø90,opaska do rur.PE z zasuwką Dn25 żel. p 39
istn.bud.mieszkalny

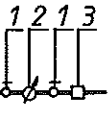
Skala 1: $\frac{100}{500}$

P.P.=225,00

RZĘDNA TERENU	229,75	229,75
RZĘDNA DNA	228,15	228,25
GŁĘBOKOŚĆ DNA	1,60	1,50
ŚREDNICA, MATERIAŁ		PE dn 32 SDR 11
ODLEGŁOŚCI	0,0	1,5

L=1,5

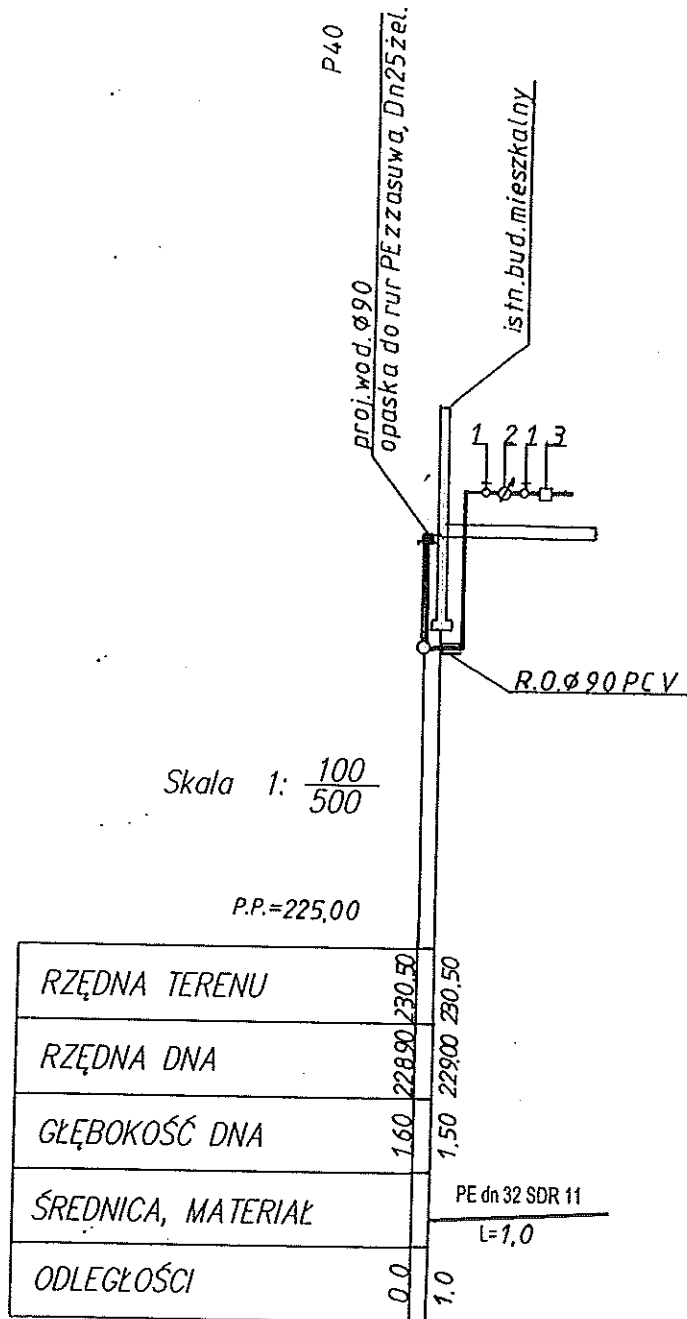
R.O.Ø90 PCV



OZNACZENIA:

1. Zawór kulowy Dn25
2. Wodomierz skrzydełkowy JS1,5 Dn20
3. Zawór antyskażeniowy EA z możliwością nadzoru Dn25

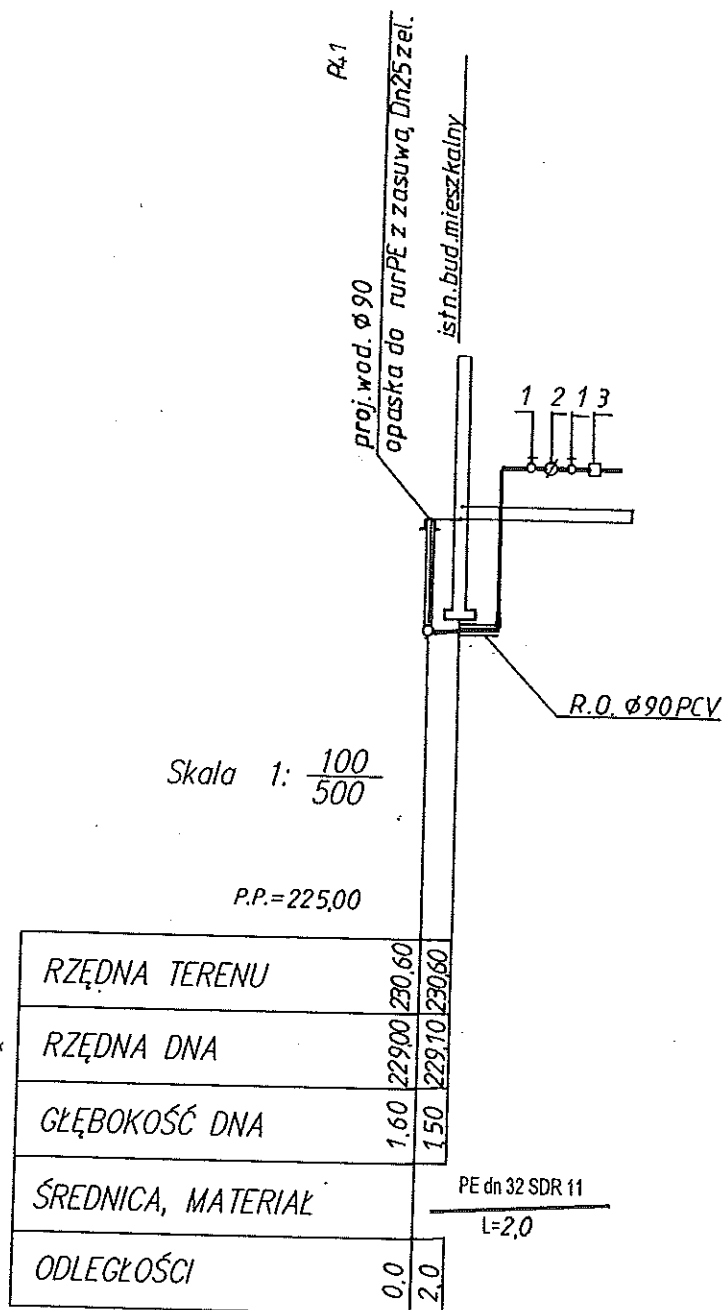
Projekt PRZYŁĄCZ WODOCIĄGOWY DO BUDYNKU MIESZKALNEGO NA DZ. NR: 63 W MIEJSCOWOŚCI DUBIECKO		
Inwestor Urząd Gminy Dubiecko ul. Przemyska 10, 37-750 Dubiecko		
Projektant PROBUD Przedsiębiorstwo Projektowo Budowlane ul. Wybrzeże Ojca Św. Jana Pawła II 24, 37-700 Przemysł		
PROJEKTANT	Nr upr.	Podpis
mgr inż. Tomasz Zobawski	S-215/02	
Faza projektu PROJEKT BUDOWLANY		
Branża SANITARNA		
Tytuł rysunku PROFIL PODŁUŻNY PRZYŁĄCZA WODOCIĄGOWEGO		
Skala 1:100/500	Data .2007	Nr rysunku 239 Str 81



OZNACZENIA:

1. Zawór kulowy Dn25
2. Wodomierz skrzydełkowy JS1,5 Dn20
3. Zawór antyskażeniowy EA z możliwością nadzoru Dn25

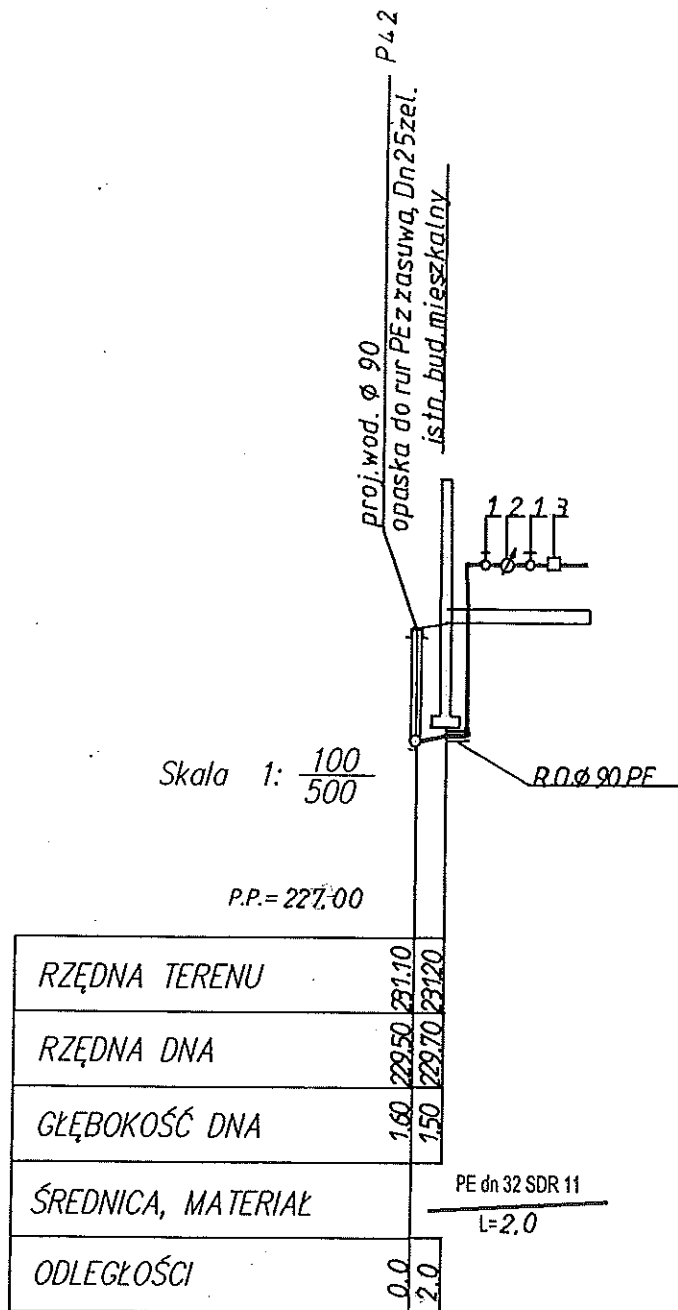
Projekt PRZYŁĄCZ WODOCIĄGOWY DO BUDYNKU MIESZKALNEGO NA DZ. NR: 62 W MIEJSCOWOŚCI DUBIECKO		
Inwestor Urząd Gminy Dubiecko ul. Przemyska 10, 37-750 Dubiecko		
Projektant PROBUD Przedsiębiorstwo Projektowo Budowlane ul. Wybrzeże Ojca Św. Jana Pawła II 24, 37-700 Przemysl		
PROJEKTANT	Nr upr.	Podpis
mgr inż. Tomasz Zobowski	S-215/02	
Faza projektu PROJEKT BUDOWLANY		
Branża SANITARNA		
Tytuł rysunku PROFIL PODŁUŻNY PRZYŁĄCZA WODOCIĄGOWEGO		
Skala 1:100/500	Data .2007	Nr rysunku 240 Str 81



OZNACZENIA:

1. Zawór kulowy Dn25
2. Wodomierz skrzydełkowy JS1,5 Dn20
3. Zawór antyskażeniowy EA
z możliwością nadzoru Dn25

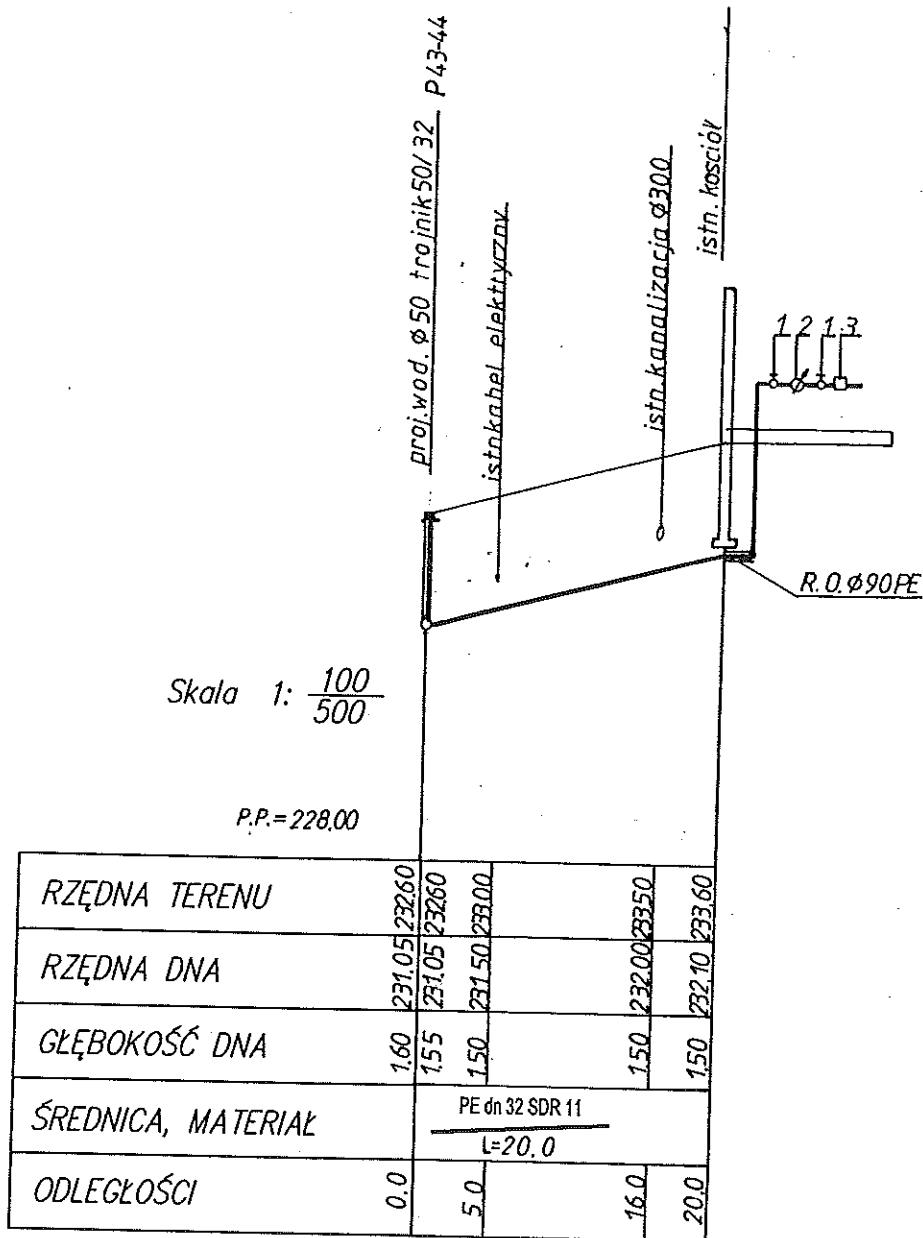
Projekt PRZYŁĄCZ WODOCIĄGOWY DO BUDYNKU MIESZKALNEGO NA DZ. NR: 60 W MIEJSCOWOŚCI DUBIECKO		
Inwestor Urząd Gminy Dubiecko ul. Przemyska 10, 37-750 Dubiecko		
Projektant PROBUD Przedsiębiorstwo Projektowo Budowlane ul. Wybrzeże Ojca Św. Jana Pawła II 24, 37-700 Przemysł		
PROJEKTANT	Nr upr.	Podpis
mgr inż. Tomasz Zabowski	S-215/02	
Faza projektu PROJEKT BUDOWLANY		
Branża SANITARNA		
Tytuł rysunku PROFIL PODŁUŻNY PRZYŁĄCZA WODOCIĄGOWEGO		
Skala 1:100/500	Data .2007	Nr rysunku 241 Str 83



OZNACZENIA:

1. Zawór kulowy Dn25
2. Wodomierz skrzydełkowy JS1,5 Dn20
3. Zawór antyskażeniowy EA
z możliwością nadzoru Dn25

Projekt PRZYŁĄCZ WODOCIĄGOWY DO BUDYNKU MIESZKALNEGO NA DZ. NR: 61/3 W MIEJSCOWOŚCI DUBIECKO		
Inwestor Urząd Gminy Dubiecko ul. Przemyska 10, 37-750 Dubiecko		
Projektant PROBUD Przedsiębiorstwo Projektowo Budowlane ul. Wybrzeże Ojca Św. Jana Pawła II 24, 37-700 Przemysł		
PROJEKTANT mgr inż. Tomasz Zabawski	Nr upr. S-215/02	Podpis
Faza projektu PROJEKT BUDOWLANY		
Branża SANITARNA		
Tytuł rysunku PROFIL PODŁUŻNY PRZYŁĄCZA WODOCIĄGOWEGO		
Skala 1:100/500	Data .2007	Nr rysunku 242 Str 84



Skala 1: $\frac{100}{500}$

P.P. = 228.00

RZĘDNA TERENU	231.05	232.60			
RZĘDNA DNA	231.05	232.60			
GŁĘBOKOŚĆ DNA	1.60	1.55	1.50	1.50	1.50
ŚREDNICA, MATERIAŁ	PE dn 32 SDR 11 L=20.0				
ODLEGŁOŚCI	0.0	5.0		16.0	20.0

OZNACZENIA:

1. Zawór kulowy Dn25
2. Wodomierz skrzydełkowy JS1,5 Dn20
3. Zawór antyskażeniowy EA
z możliwością nadzoru Dn25

Projekt PRZYŁĄCZ WODOCIĄGOWY DO BUDYNKU MIESZKALNEGO NA DZ. NR:76/2 W MIEJSCOWOŚCI DUBIECKO 71/4		
Inwestor Urząd Gminy Dubiecko ul. Przemyska 10, 37-750 Dubiecko		
Projektant PROBUD Przedsiębiorstwo Projektowo Budowlane ul. Wybrzeże Ojca Św. Jana Pawła II 24, 37-700 Przemysł		
PROJEKTANT	Nr upr.	Podpis
mgr inż. Tomasz Zabawski	S-215/02	
Faza projektu PROJEKT BUDOWLANY		
Branża SANITARNA		
Tytuł rysunku PROFIL PODŁUŻNY PRZYŁĄCZA WODOCIĄGOWEGO		
Skala 1:100/500	Data .2007	Nr rysunku 243 Str 85

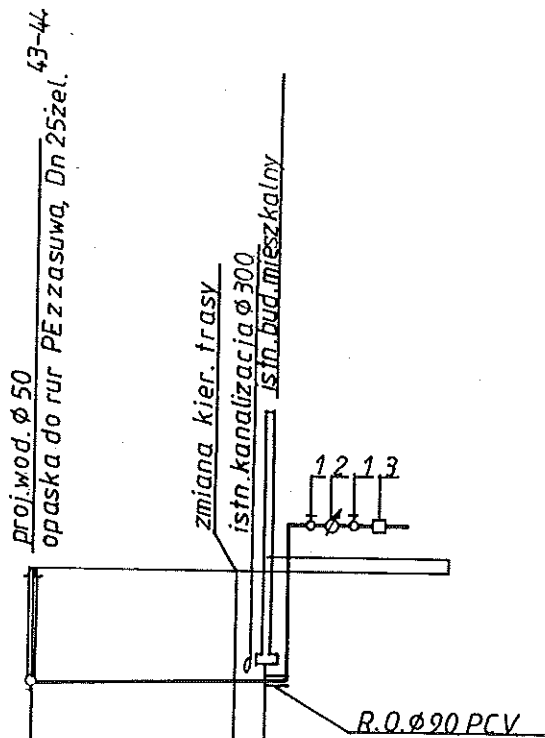
Skala 1: $\frac{100}{500}$

P.P.=228,00

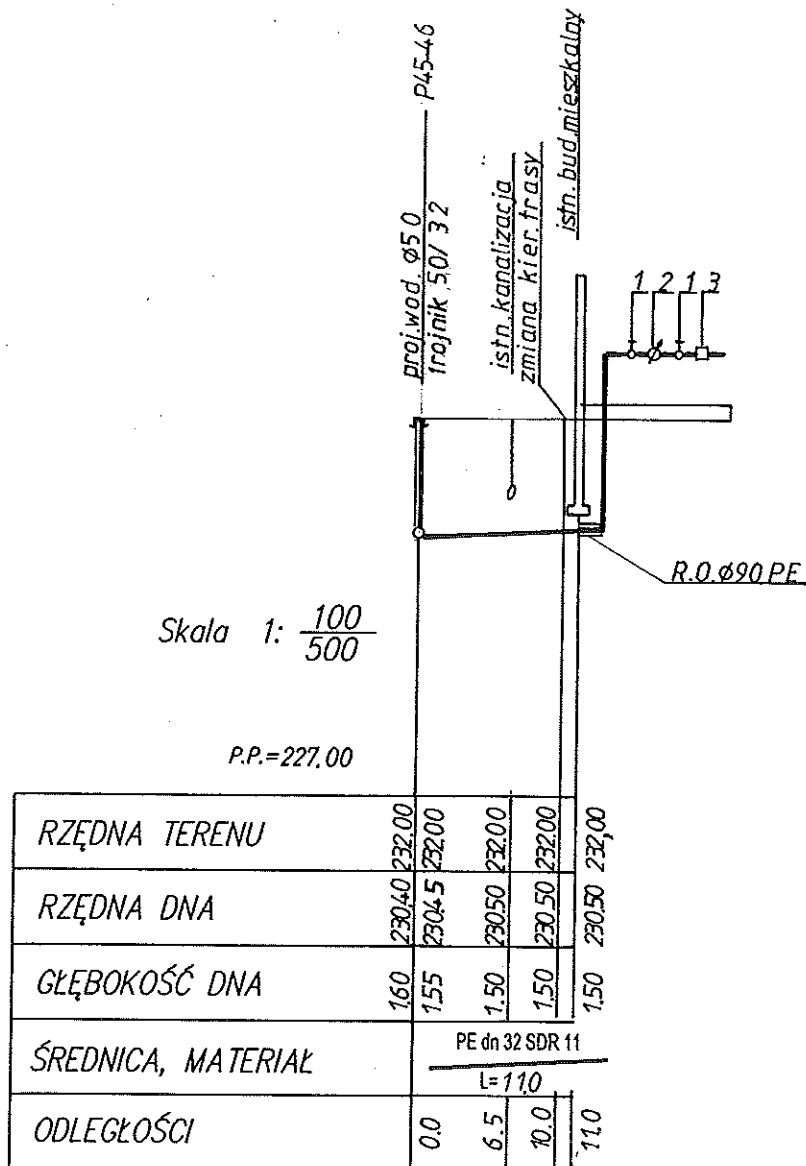
RZĘDNA TERENU	231,00	232,60	231,10	232,60
RZĘDNA DNA	231,05		231,10	232,60
GLĘBOKOŚĆ DNA	1,60	1,55	1,50	1,50
ŚREDNICA, MATERIAŁ	PE dn 32 SDR 11 L=16,0			
ODLEGŁOŚCI	0,0		14,0	16,0

OZNACZENIA:

1. Zawór kulowy Dn25
2. Wodomierz skrzydełkowy JS1,5 Dn20
3. Zawór antyskażeniowy EA
z możliwością nadzoru Dn25



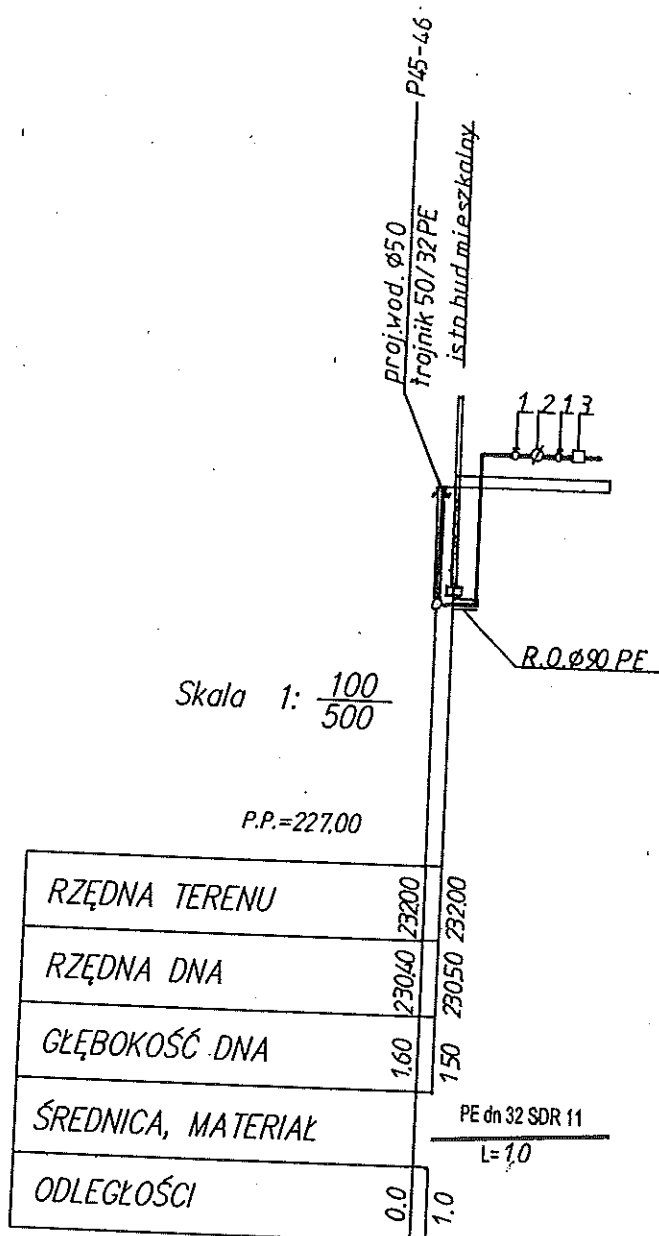
Projekt PRZYŁĄCZ WODOCIĄGOWY DO BUDYNKU MIESZKALNEGO NA DZ. NR:71/7 W MIEJSCOWOŚCI DUBIECKO 71/4		
Inwestor Urząd Gminy Dubiecko ul. Przemyska 10, 37-750 Dubiecko		
Projektant PROBUD Przedsiębiorstwo Projektowo Budowlane ul. Wybrzeże Ojca Św. Jana Pawła II 24, 37-700 Przemysł		
PROJEKTANT mgr inż. Tomasz Zabawski	Nr upr. S-215/02	Podpis
Faza projektu PROJEKT BUDOWLANY		
Branża SANITARNA		
Tytuł rysunku PROFIL PODŁUŻNY PRZYŁĄCZA WODOCIĄGOWEGO		
Skala 1:100/500	Data .2007	Nr rysunku 244 Str 86



OZNACZENIA:

1. Zawór kulowy Dn25
2. Wodomierz skrzydełkowy JS1,5 Dn20
3. Zawór antyśrodkowy EA z możliwością nadzoru Dn25

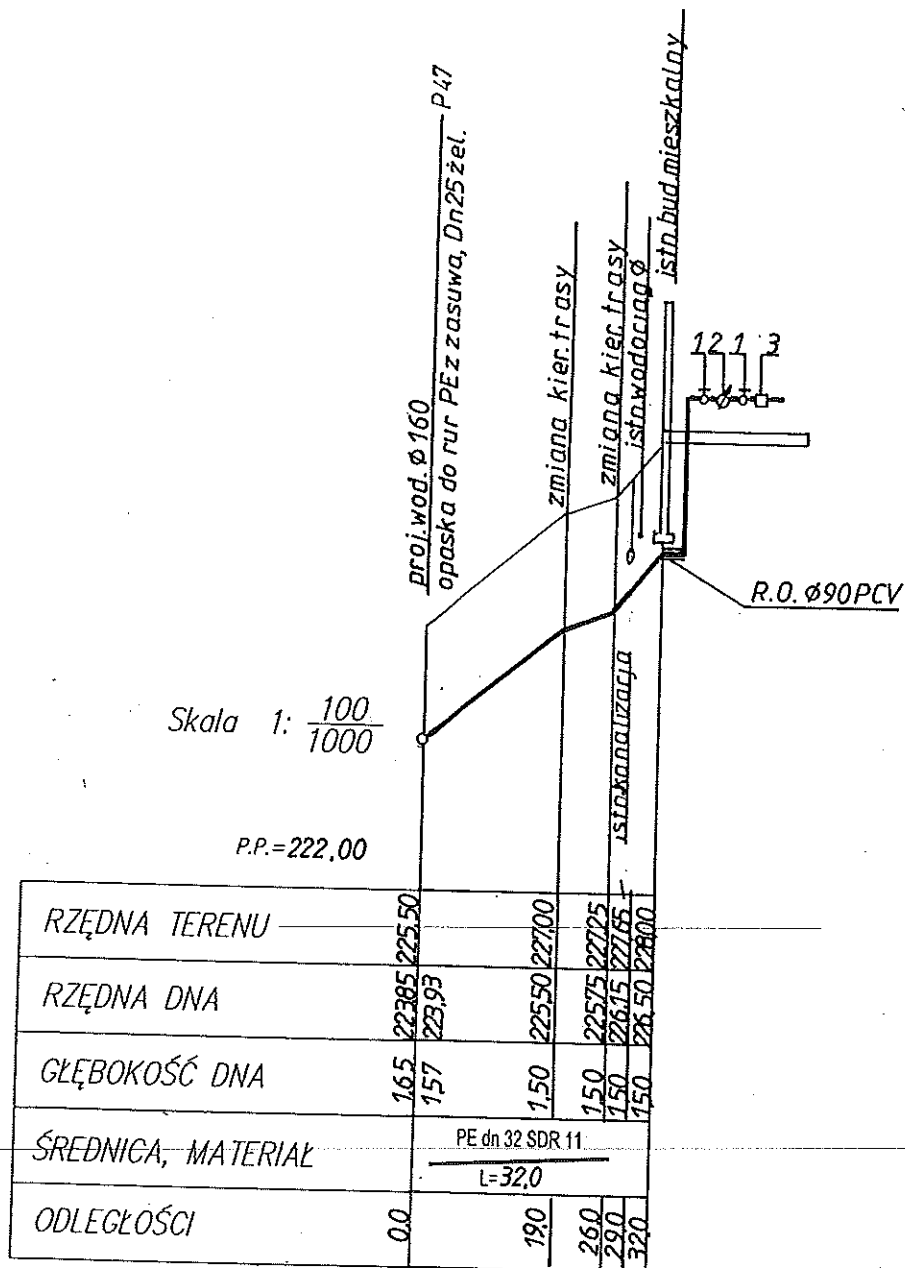
Projekt PRZYŁĄCZ WODOCIĄGOWY DO BUDYNKU MIESZKALNEGO NA DZ. NR: 55/1.55/2.1 W MIEJSCOWOŚCI DUBIECKO 56		
Inwestor Urząd Gminy Dubiecko ul. Przemyska 10, 37-750 Dubiecko		
Projektant PROBUD Przedsiębiorstwo Projektowo Budowlane ul. Wybrzeże Ojca Św. Jana Pawła II 24, 37-700 Przemysł		
PROJEKTANT	Nr upr.	Podpis
mgr inż. Tomasz Zabawski	S-215/02	
Faza projektu PROJEKT BUDOWLANY		
Branża SANITARNA		
Tytuł rysunku PROFIL PODŁUŻNY PRZYŁĄCZA WODOCIĄGOWEGO		
Skala 1:100/500	Data .2007	Nr rysunku 245 Str 87



OZNACZENIA:

1. Zawór kulowy Dn25
2. Wodomierz skrzydełkowy JS1,5 Dn20
3. Zawór antyskażeniowy EA z możliwością nadzoru Dn25

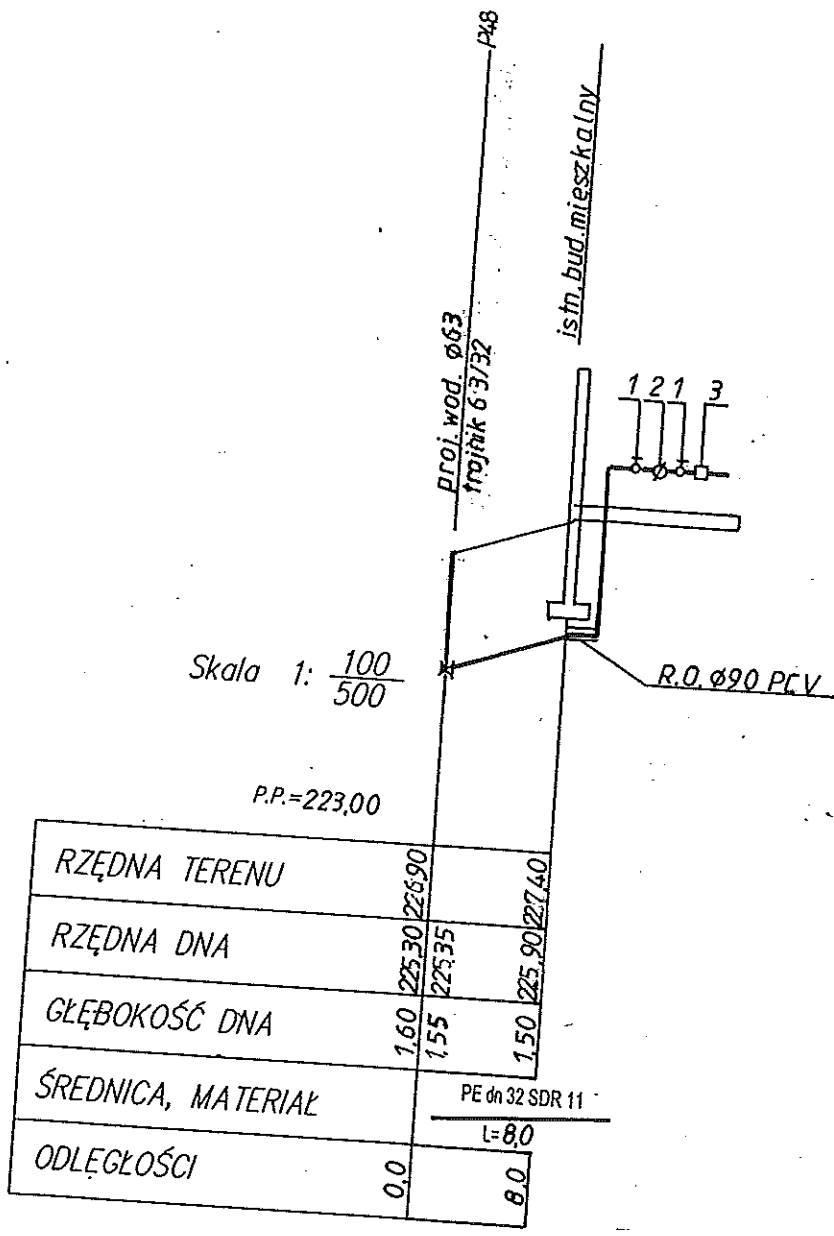
Projekt PRZYŁĄCZ WODOCIĄGOWY DO BUDYNKU MIESZKALNEGO NA DZ. NR: 56 W MIEJSCOWOŚCI DUBIECKO		
Inwestor Urząd Gminy Dubiecko ul. Przemyska 10, 37-750 Dubiecko		
Projektant PROBUD Przedsiębiorstwo Projektowo Budowlane ul. Wybrzeże Ojca Św. Jana Pawła II 24, 37-700 Przemysł		
PROJEKTANT	Nr upr.	Podpis
mgr inż. Tomasz Zabawski	S-215/02	
Faza projektu PROJEKT BUDOWLANY		
Branża SANITARNA		
Tytuł rysunku PROFIL PODŁUŻNY PRZYŁĄCZA WODOCIĄGOWEGO		
Skala 1:100/500	Data .2007	Nr rysunku 246 Str 88



OZNACZENIA:

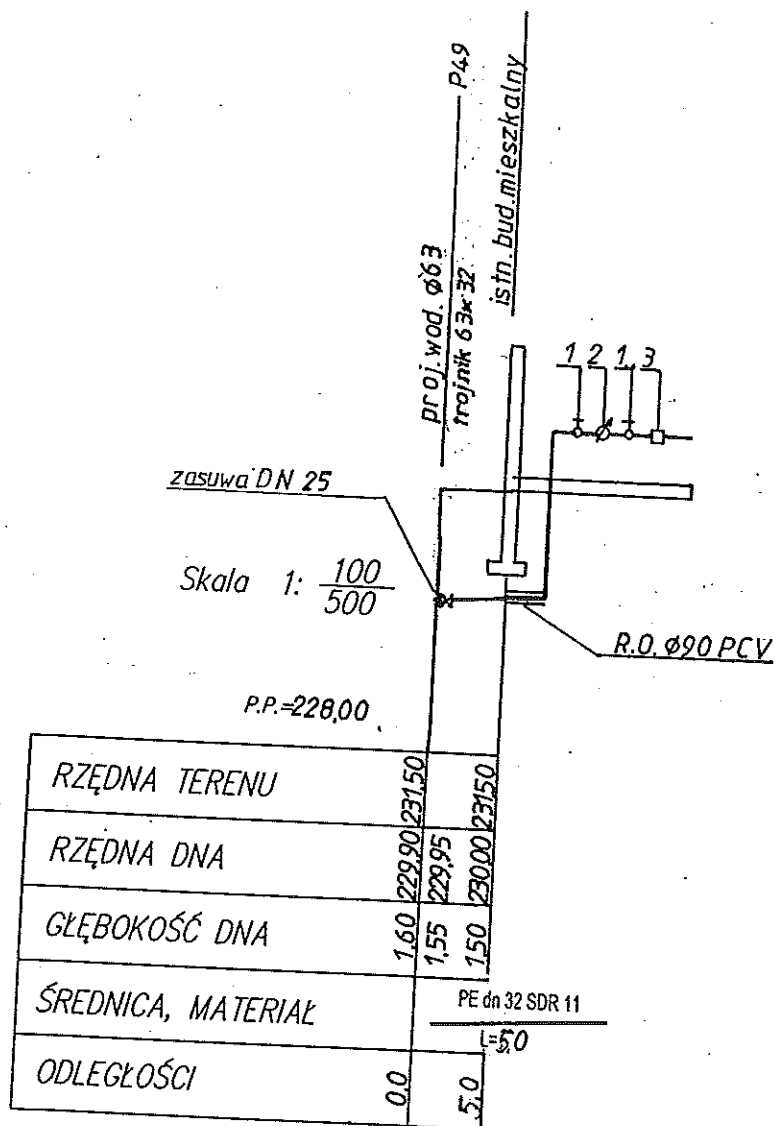
1. Zawór kulowy Dn25
2. Wodomierz skrzydełkowy JS1,5 Dn20
3. Zawór antyskażeniowy EA
z możliwością nadzoru Dn25

Projekt PRZYŁĄCZ WODOCIĄGOWY DO BUDYNKU MIESZKALNEGO NA DZ: NR: 79/2, 79/1 W MIEJSCOWOŚCI DUBIECKO 94/5		
Inwestor Urząd Gminy Dubiecko ul. Przemyska 10, 37-750 Dubiecko		
Projektant PROBUD Przedsiębiorstwo Projektowo Budowlane ul. Wybrzeże Ojca Św. Jana Pawła II 24, 37-700 Przemysł		
PROJEKTANT mgr inż. Tomasz Zabowski	Nr upr. S-215/02	Podpis
Faza projektu PROJEKT BUDOWLANY		
Branża SANITARNA		
Tytuł rysunku PROFIL PODŁUŻNY PRZYŁĄCZA WODOCIĄGOWEGO		
Skala 1:100/1000	Data .2007	Nr rysunku 247
		Str 88



- OZNACZENIA:
1. Zawór kulowy Dn25
 2. Wodomierz skrzydełkowy JS1,5 Dn20
 3. Zawór antyskażeniowy EA z możliwością nadzoru Dn25

Projekt PRZYŁĄCZ WODOCIĄGOWY DO BUDYNKU MIESZKALNEGO NA DZ. NR: 79/1 W MIEJSCOWOŚCI DUBIECKO		
Inwestor Urząd Gminy Dubiecko ul. Przemyska 10, 37-750 Dubiecko		
Projektant PROBUD Przedsiębiorstwo Projektowo Budowlane ul. Wybrzeże Ojca Św. Jana Pawła II 24, 37-700 Przemysł		
PROJEKTANT	Nr upr.	Podpis
mgr inż. Tomasz Zobawski	S-215/02	
Faza projektu PROJEKT BUDOWLANY		
Branża SANITARNA		
Tytuł rysunku PROFIL PODŁUŻNY PRZYŁĄCZA WODOCIĄGOWEGO		
Skala 1:100/500	Data .2007	Nr rysunku 248
		Str 80



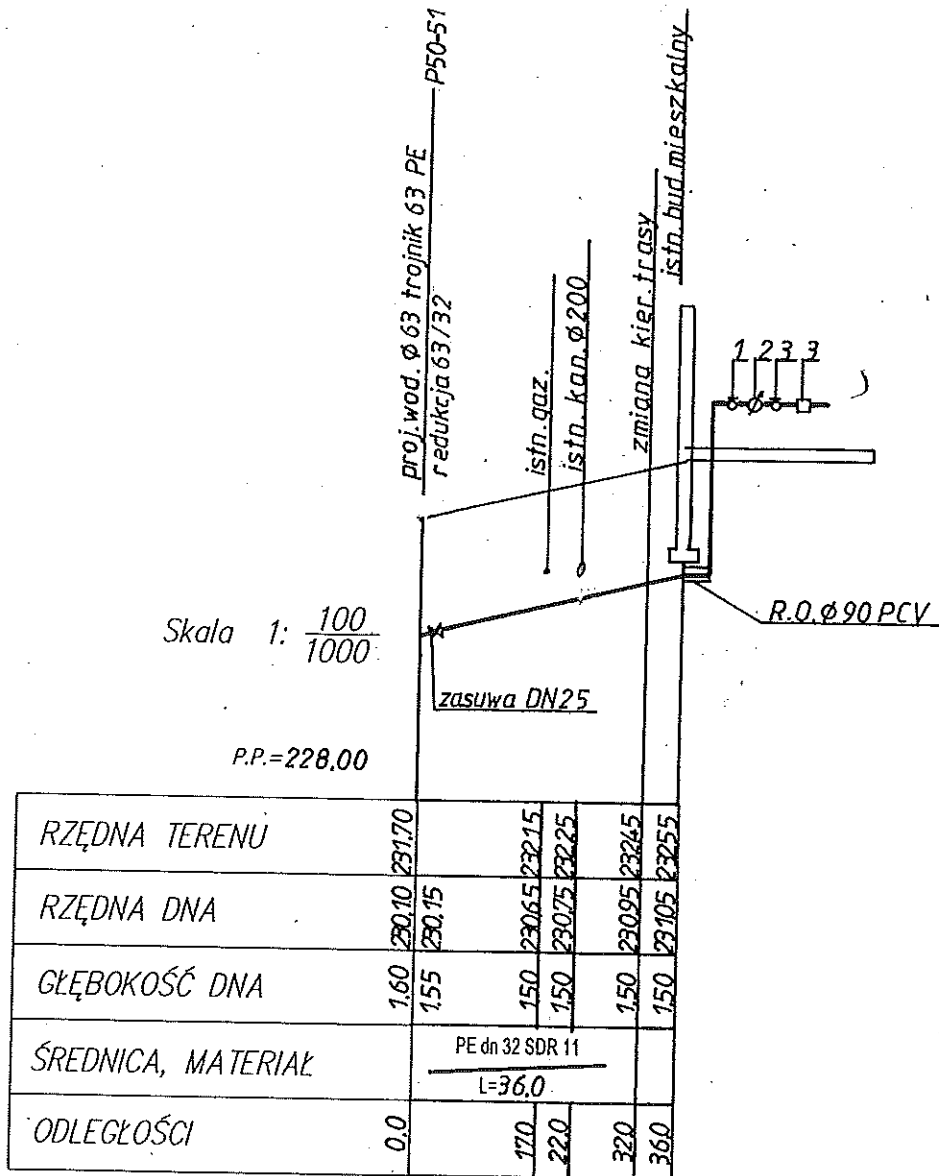
OZNACZENIA:

1. Zawór kulowy Dn25
2. Wodomierz skrzydełkowy JS1,5 Dn20
3. Zawór antyskażeniowy EA z możliwością nadzoru Dn25

Projekt PRZYŁĄCZ WODOCIĄGOWY DO BUDYNKU MIESZKALNEGO NA DZ. NR: 80/1 W MIEJSCOWOŚCI DUBIECKO		
Inwestor Urząd Gminy Dubiecko ul. Przemyska 10, 37-750 Dubiecko		
Projektant PROBUD Przedsiębiorstwo Projektowo Budowlane ul. Wybrzeże Ojca Św. Jana Pawła II 24, 37-700 Przemysł		
PROJEKTANT mgr inż. Tomasz Zobowski	Nr upr. S-215/02	Podpis
Faza projektu PROJEKT BUDOWLANY		
Branża SANITARNA		
Tytuł rysunku PROFIL PODŁUŻNY PRZYŁĄCZA WODOCIĄGOWEGO		
Skala 1:100/500	Data .2007	Nr rysunku 249 Str 91

Skala 1: $\frac{100}{1000}$

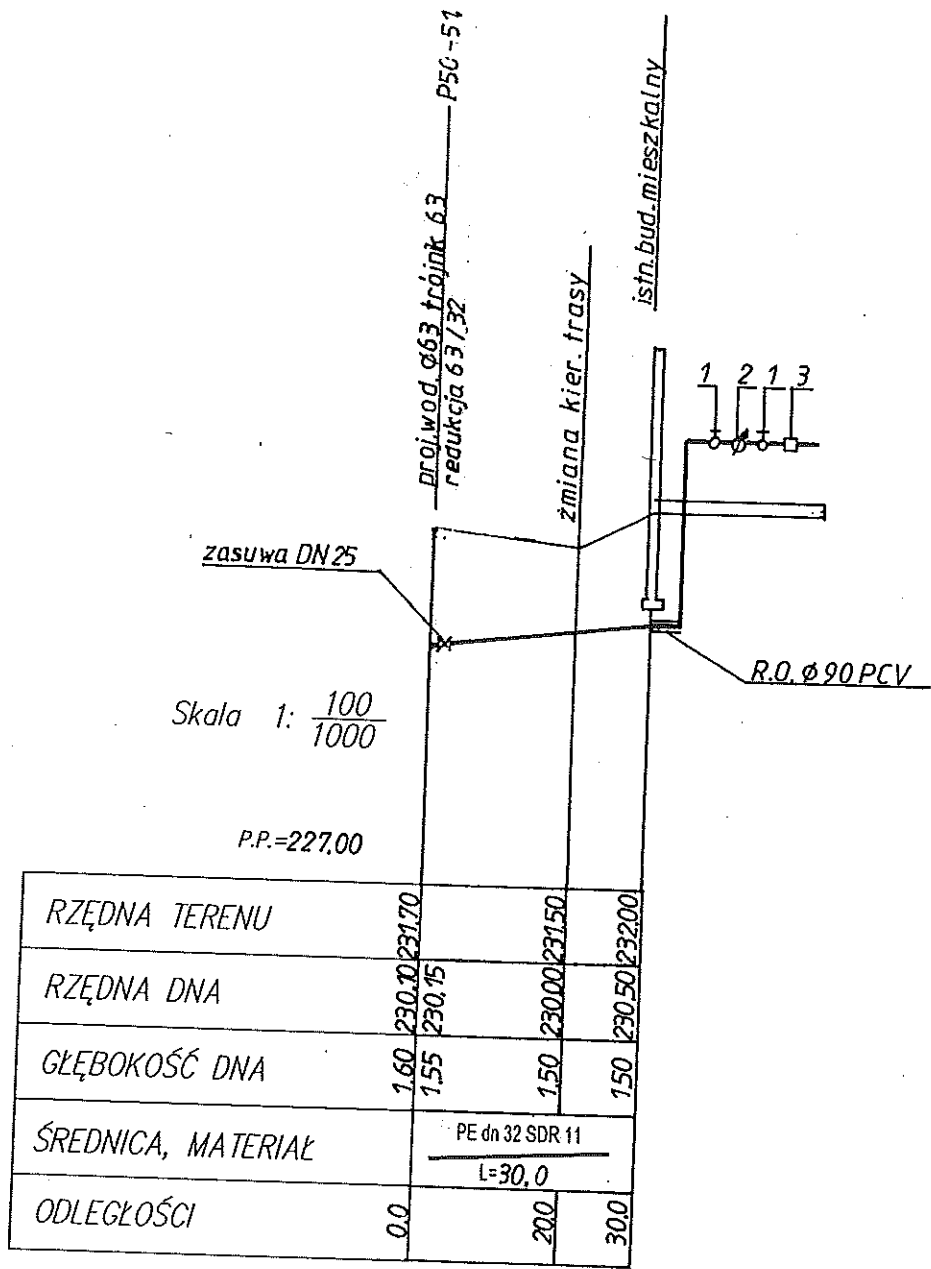
P.P.=228,00



OZNACZENIA:

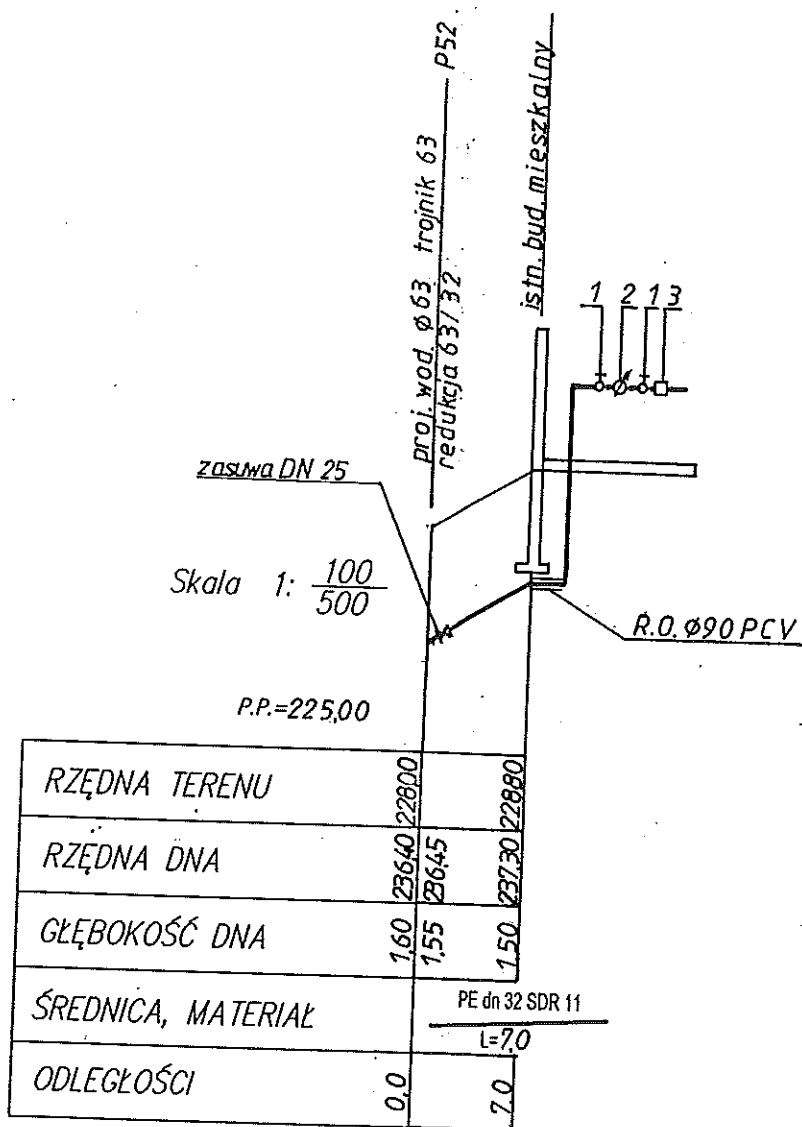
1. Zawór kulowy Dn25
2. Wodomierz skrzydełkowy JS1,5 Dn20
3. Zawór antyskażeniowy EA z możliwością nadzoru Dn25

Projekt PRZYŁĄCZ WODOCIĄGOWY DO BUDYNKU MIESZKALNEGO NA DZ: NR: 77/4, 783 W MIEJSCOWOŚCI DUBIECKO 92/2			
Inwestor Urząd Gminy Dubiecko ul. Przemyska 10, 37-750 Dubiecko			
Projektant PROBUD Przedsiębiorstwo Projektowo Budowlane ul. Wybrzeże Ojca Św. Jana Pawła II 24, 37-700 Przemysł			
PROJEKTANT	Nr upr.	Podpis	
mgr inż. Tomasz Zabawski	S-215/02		
Faza projektu PROJEKT BUDOWLANY			
Branża SANITARNA			
Tytuł rysunku PROFIL PODŁUŻNY PRZYŁĄCZA WODOCIĄGOWEGO			
Skala 1:100/1000	Data .2007	Nr rysunku 250	Str 82



- OZNACZENIA:
1. Zawór kulowy Dn25
 2. Wodomierz skrzydełkowy JS1,5 Dn20
 3. Zawór antyskażeniowy EA z możliwością nadzoru Dn25

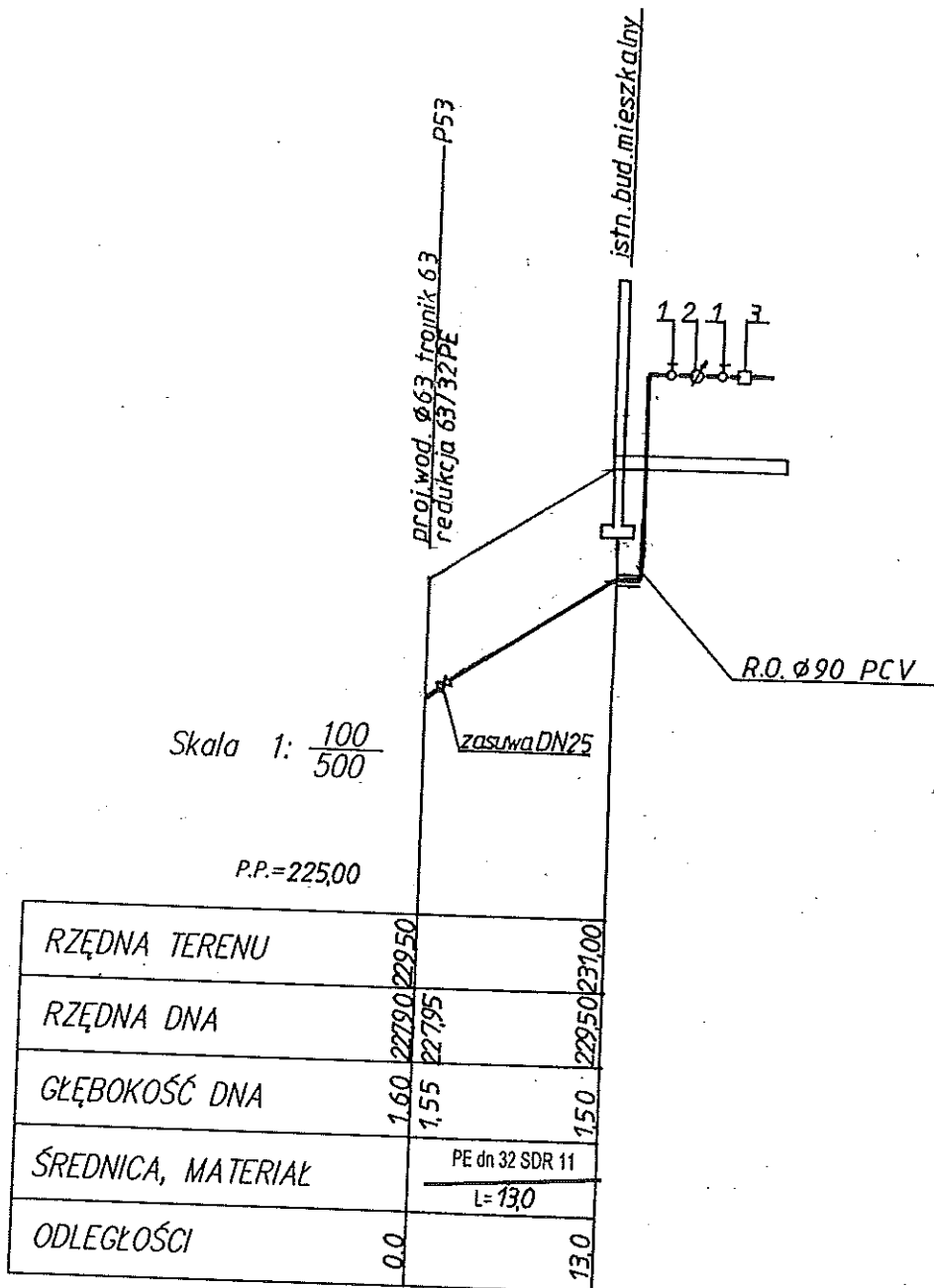
Projekt PRZYŁĄCZ WODOCIĄGOWY DO BUDYNKU MIESZKALNEGO NA DZ: NR: 92/2 W MIEJSCOWOŚCI DUBIECKO		
Inwestor Urząd Gminy Dubiecko ul. Przemyska 10, 37-750 Dubiecko		
Projektant PROBUD Przedsiębiorstwo Projektowo Budowlane ul. Wybrzeże Ojca Św. Jana Pawła II 24, 37-700 Przemysl		
PROJEKTANT mgr inż. Tomasz Zabawski	Nr upr. S-215/02	Podpis
Faza projektu PROJEKT BUDOWLANY		
Branża SANITARNA		
Tytuł rysunku PROFIL PODŁUŻNY PRZYŁĄCZA WODOCIĄGOWEGO		
Skala 1:100/1000	Data .2007	Nr rysunku 251
		Str 83



OZNACZENIA:

1. Zawór kulowy Dn25
2. Wodomierz skrzydełkowy JS1,5 Dn20
3. Zawór antyzażeniowy EA z możliwością nadzoru Dn25

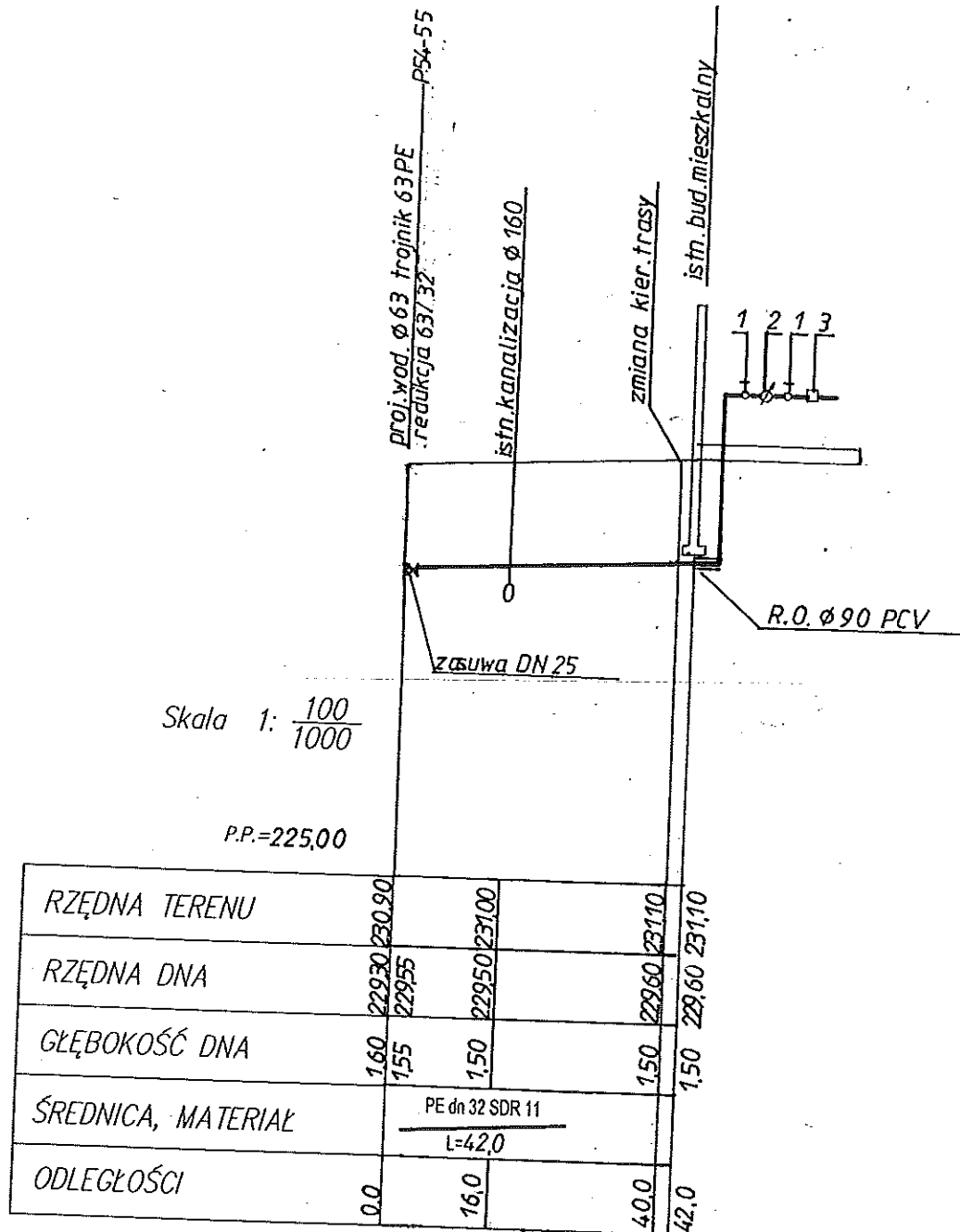
Projekt PRZYŁĄCZ WODOCIĄGOWY DO BUDYNKU MIESZKALNEGO NA DZ: NR: 92/4 W MIEJSCOWOŚCI DUBIECKO		
Inwestor Urząd Gminy Dubiecko ul. Przemyska 10, 37-750 Dubiecko		
Projektant PROBUD Przedsiębiorstwo Projektowo Budowlane ul. Wybrzeże Ojca Św. Jana Pawła II 24, 37-700 Przemysł		
PROJEKTANT	Nr upr.	Podpis
mgr inż. Tomasz Zabawski	S-215/02	
Faza projektu PROJEKT BUDOWLANY		
Branża SANITARNA		
Tytuł rysunku PROFIL PODŁUŻNY PRZYŁĄCZA WODOCIĄGOWEGO		
Skala 1:100/500	Data .2007	Nr rysunku 252
		Str 84



OZNACZENIA:

1. Zawór kulowy Dn25
2. Wodomierz skrzydełkowy JS1,5 Dn20
3. Zawór antyskażeniowy EA z możliwością nadzoru Dn25

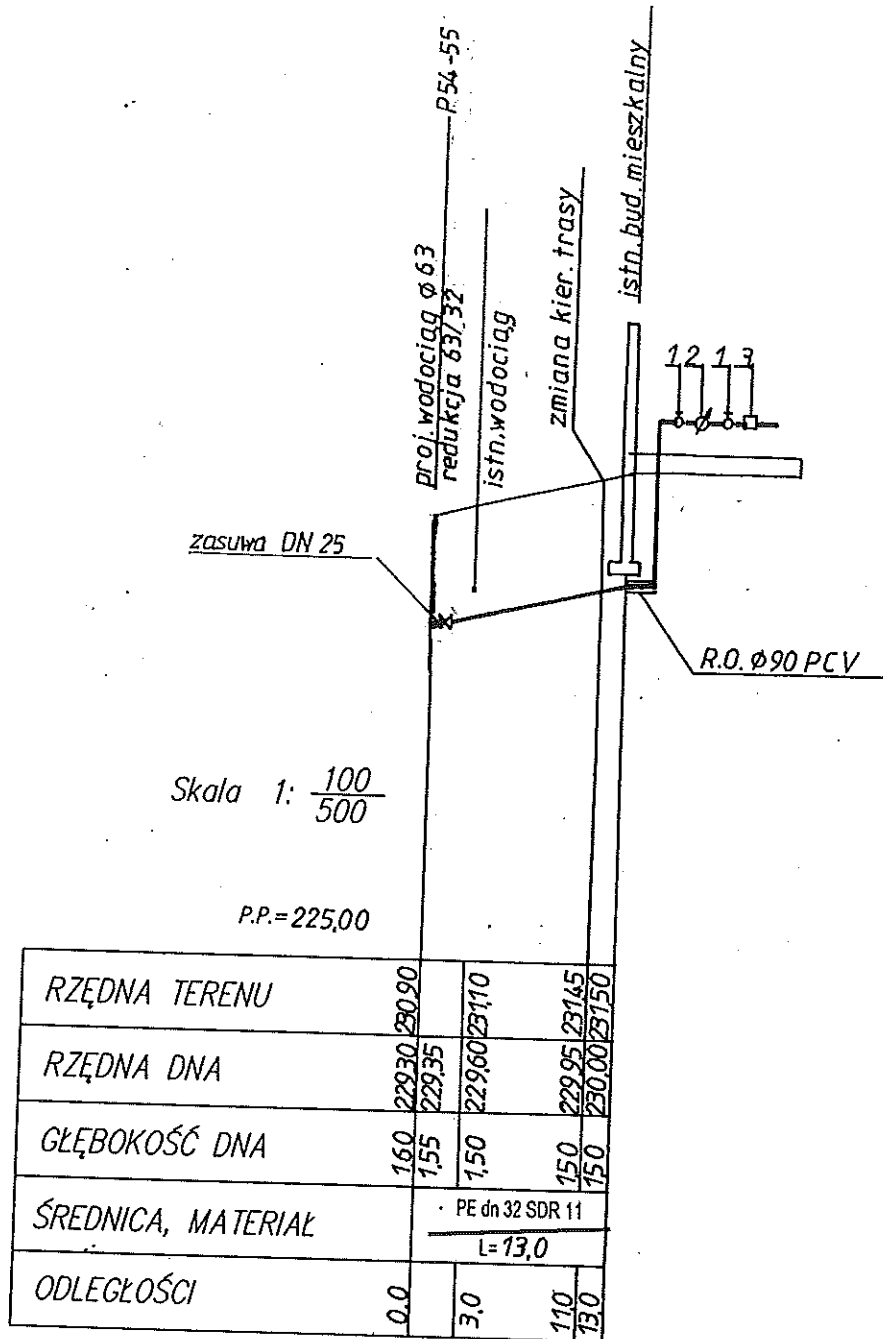
Projekt PRZYŁĄCZ WODOCIĄGOWY DO BUDYNKU MIESZKALNEGO NA DZ: NR: 92/3 W MIEJSCOWOŚCI DUBIECKO		
Inwestor Urząd Gminy Dubiecko ul. Przemyska 10, 37-750 Dubiecko		
Projektant PROBUD Przedsiębiorstwo Projektowo. Budowlane ul. Wybrzeże Ojca Św. Jana Pawła II 24, 37-700 Przemysł		
PROJEKTANT mgr inż. Tomasz Zabawski	Nr upr. S-215/02	Podpis
Faza projektu PROJEKT BUDOWLANY		
Branża SANITARNA		
Tytuł rysunku PROFIL PODŁUŻNY PRZYŁĄCZA WODOCIĄGOWEGO		
Skala 1:100/500	Data .2007	Nr rysunku 253
		Str. 35



OZNACZENIA:

1. Zawór kulowy Dn25
2. Wodomierz skrzydełkowy JS1,5 Dn20
3. Zawór antyskażeniowy EA
z możliwością nadzoru Dn25

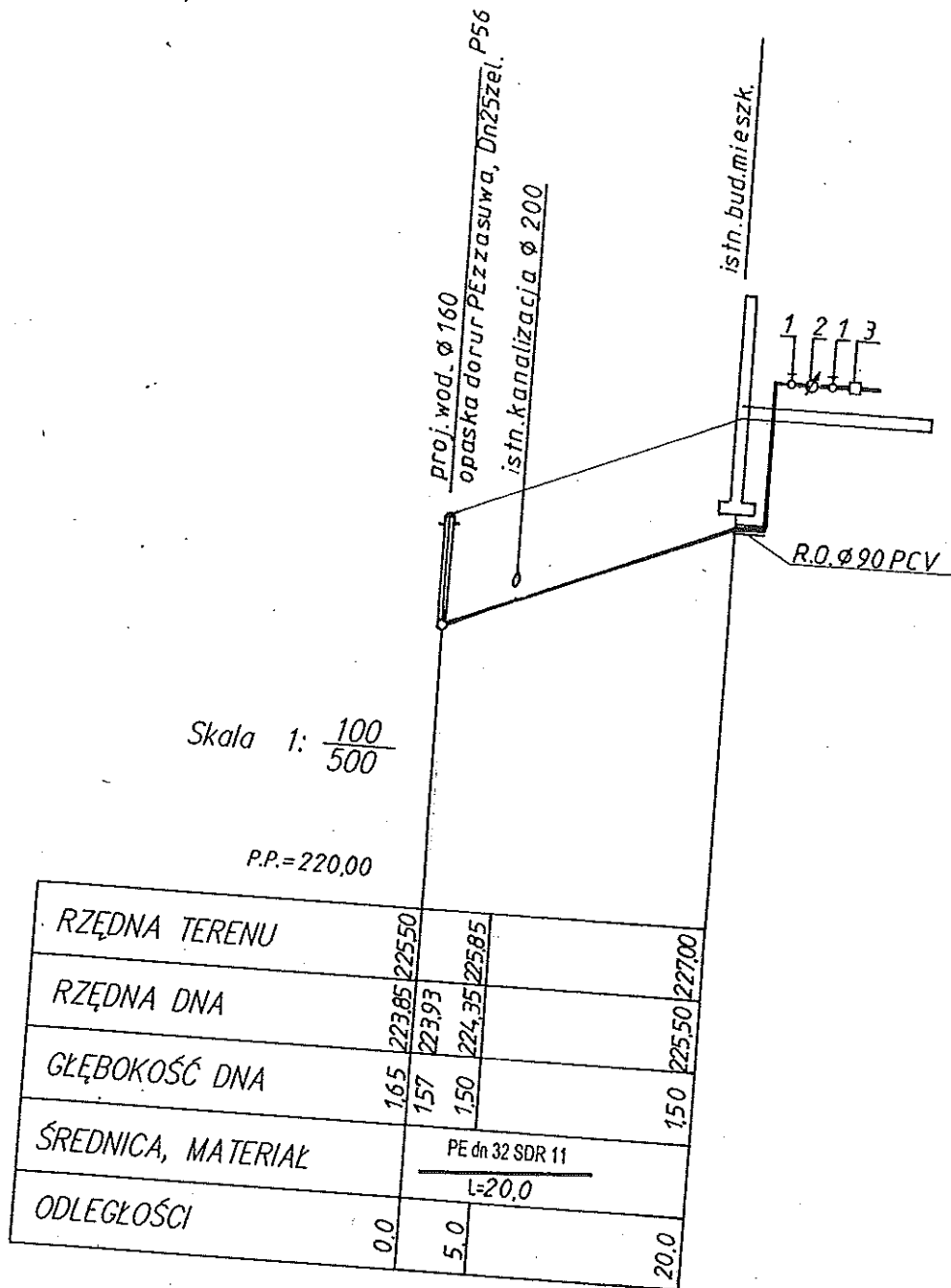
Projekt PRZYŁĄCZ WODOCIĄGOWY DO BUDYNKU MIESZKALNEGO NA DZ. NR: 85/1, 85/2 W MIEJSCOWOŚCI DUBIECKO		
Inwestor Urząd Gminy Dubiecko ul. Przemyska 10, 37-750 Dubiecko		
Projektant PROBUD Przedsiębiorstwo Projektowo Budowlane ul. Wybrzeże Ojca Św. Jana Pawła II 24, 37-700 Przemysł		
PROJEKTANT mgr inż. Tomasz Zabawski	Nr upr. S-215/02	Podpis
Faza projektu PROJEKT BUDOWLANY		
Branża SANITARNA		
Tytuł rysunku PROFIL PODŁUŻNY PRZYŁĄCZA WODOCIĄGOWEGO		
Skala 1:100/1000	Data .2007	Nr rysunku 254
		Str 86



OZNACZENIA:

1. Zawór kulowy Dn25
2. Wodomierz skrzydełkowy JS1,5 Dn20
3. Zawór antyskażeniowy EA z możliwością nadzoru Dn25

Projekt PRZYŁĄCZ WODOCIĄGOWY DO BUDYNKU MIESZKALNEGO NA DZ: NR: 85/2 W MIEJSCOWOŚCI DUBIECKO		
Inwestor Urząd Gminy Dubiecko ul. Przemyska 10, 37-750 Dubiecko		
Projektant PROBUD Przedsiębiorstwo Projektowo Budowlane ul. Wybrzeże Ojca Św. Jana Pawła II 24, 37-700 Przemysł		
PROJEKTANT	Nr upr.	Podpis
mgr inż. Tomasz Zabawski	S-215/02	
Faza projektu PROJEKT BUDOWLANY		
Branża SANITARNA		
Tytuł rysunku PROFIL PODŁUŻNY PRZYŁĄCZA WODOCIĄGOWEGO		
Skala 1:100/500	Data .2007	Nr rysunku 255
		Str 17



Skala 1: $\frac{100}{500}$

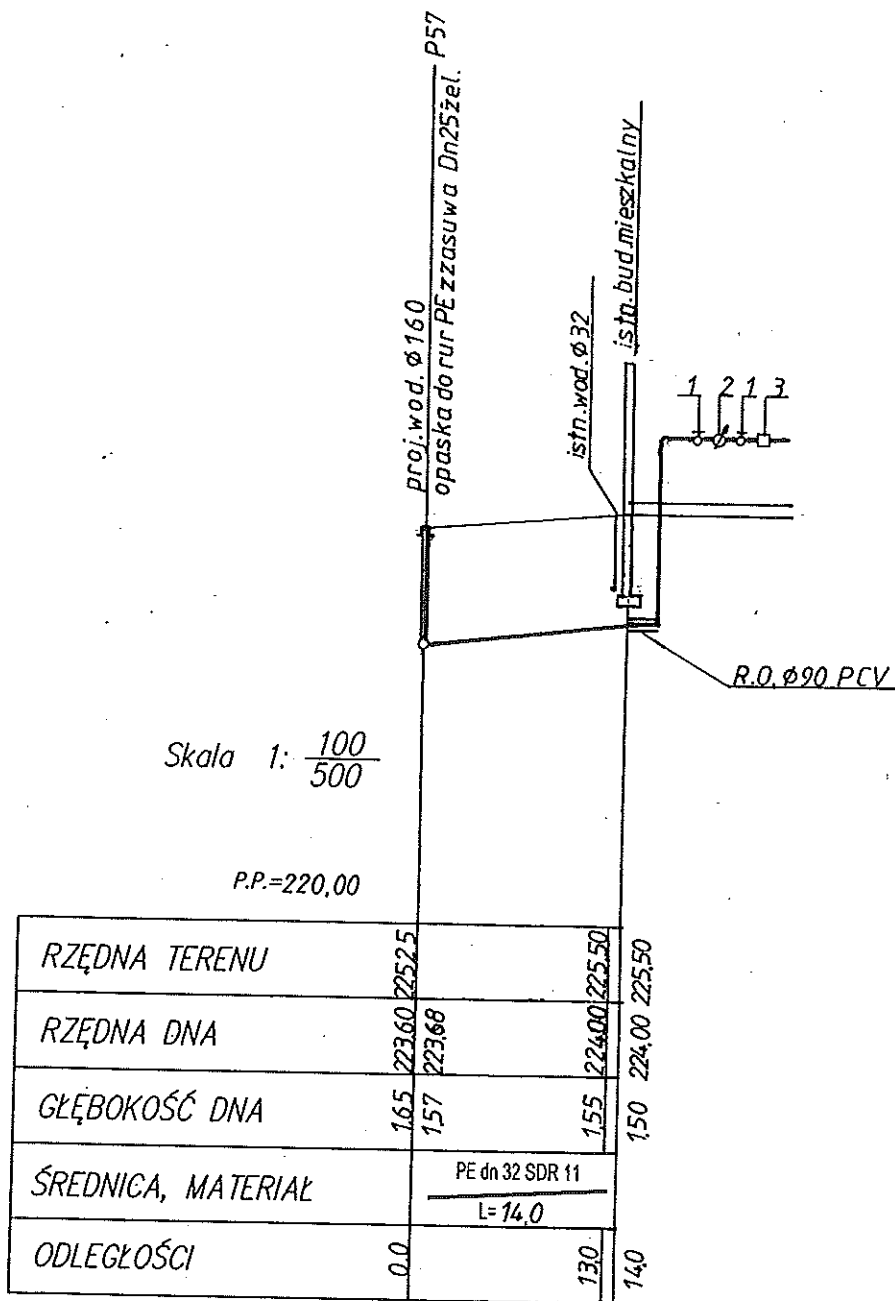
P.P. = 220,00

RZĘDNA TERENU	225,50	225,85	227,00
RZĘDNA DNA	223,85	223,93	225,50
GLĘBOKOŚĆ DNA	1,65	1,57	1,50
ŚREDNICA, MATERIAŁ	PE dn 32 SDR 11		
ODLEGŁOŚCI	0,0	5,0	20,0
	L=20,0		

OZNACZENIA:

1. Zawór kulowy Dn25
2. Wodomierz skrzydełkowy JS1,5 Dn20
3. Zawór antyskażeniowy EA z możliwością nadzoru Dn25

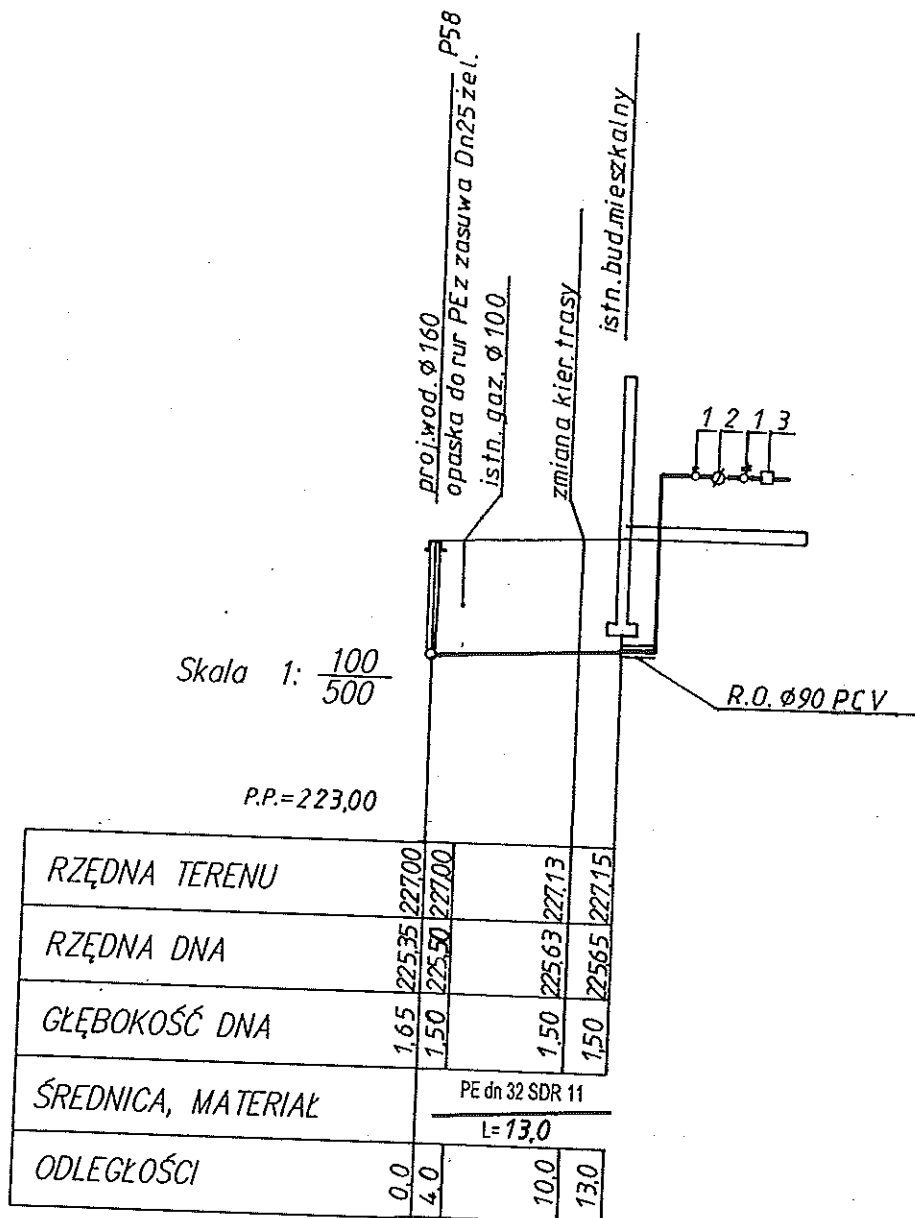
Projekt PRZYŁĄCZ WODOCIĄGOWY DO BUDYNKU MIESZKALNEGO NA DZ. NR.99 W MIEJSCOWOŚCI DUBIECKO		
Inwestor Urząd Gminy Dubiecko ul. Przemyska 10, 37-750 Dubiecko		
Projektant PROBUD Przedsiębiorstwo Projektowo Budowlane ul. Wybrzeże Ojca Św. Jana Pawła II 24, 37-700 Przemyski		
PROJEKTANT	Nr upr.	Podpis
mgr inż. Tomasz Zabawski	S-215/02	
Faza projektu PROJEKT BUDOWLANY		
Branża SANITARNA		
Tytuł rysunku PROFIL PODŁUŻNY PRZYŁĄCZA WODOCIĄGOWEGO		
Skala 1:100/500	Data .2007	Nr rysunku 256
		Str 98



OZNACZENIA:

1. Zawór kulowy Dn25
2. Wodomierz skrzydełkowy JS1,5 Dn20
3. Zawór antyskażeniowy EA
z możliwością nadzoru Dn25

Projekt PRZYŁĄCZ WODOCIĄGOWY DO BUDYNKU MIESZKALNEGO NA DZ. NR: 103 W MIEJSCOWOŚCI DUBIECKO		
Inwestor Urząd Gminy Dubiecko ul. Przemyska 10, 37-750 Dubiecko		
Projektant PROBUD Przedsiębiorstwo Projektowo Budowlane ul. Wybrzeże Ojca Św. Jana Pawła II 24, 37-700 Przemyśl		
PROJEKTANT	Nr upr.	Podpis
mgr inż. Tomasz Zabawski	S-215/02	
Faza projektu PROJEKT BUDOWLANY		
Branża SANITARNA		
Tytuł rysunku PROFIL PODŁUŻNY PRZYŁĄCZA WODOCIĄGOWEGO		
Skala 1:100/500	Data .2007	Nr rysunku 257 Str 39

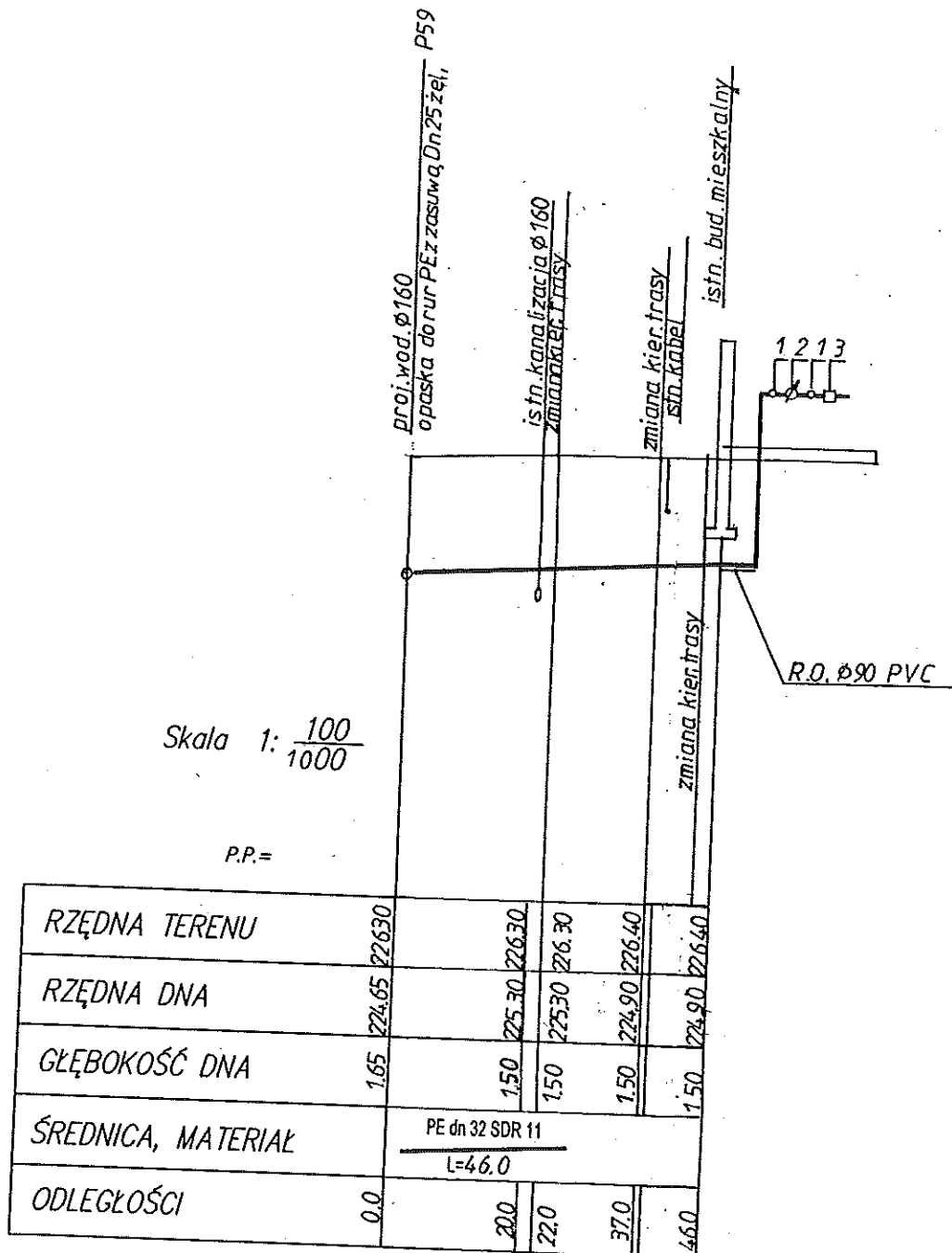


RZĘDNA TERENU	227,00	227,00		
RZĘDNA DNA	225,35	225,50	227,13	227,15
GLĘBOKOŚĆ DNA	1,65	1,50	1,50	1,50
ŚREDNICA, MATERIAŁ	PE dn 32 SDR 11			
	L=13,0			
ODLEGŁOŚCI	0,0	4,0	10,0	13,0

OZNACZENIA:

1. Zawór kulowy Dn25
2. Wodomierz skrzydełkowy JS1,5 Dn20
3. Zawór antyskażeniowy EA z możliwością nadzoru Dn25

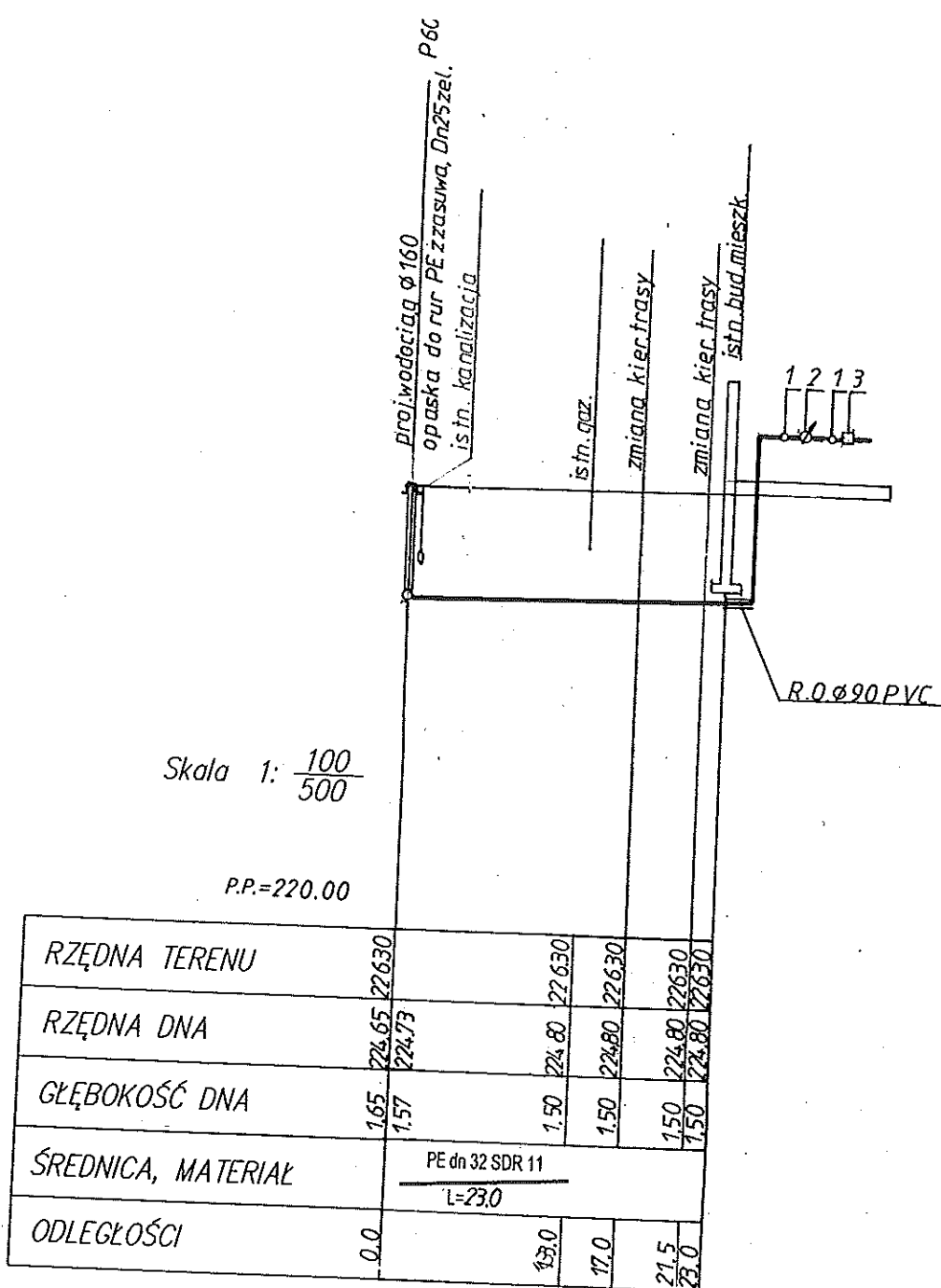
Projekt PRZYŁĄCZ WODOCIĄGOWY DO BUDYNKU MIESZKALNEGO NA DZ. NR: 105/1, W MIEJSCOWOŚCI DUBIECKO 104		
Inwestor Urząd Gminy Dubiecko ul. Przemyska 10, 37-750 Dubiecko		
Projektant PROBUD Przedsiębiorstwo Projektowo Budowlane ul. Wybrzeże Ojca Św. Jana Pawła II 24, 37-700 Przemysł		
PROJEKTANT	Nr upr.	Podpis
mgr inż. Tomasz Zabawski	S-215/02	
Faza projektu PROJEKT BUDOWLANY		
Branża SANITARNA		
Tytuł rysunku PROFIL PODŁUŻNY PRZYŁĄCZA WODOCIĄGOWEGO		
Skala 1:100/500	Data .2007	Nr rysunku 258 Str 100



OZNACZENIA:

1. Zawór kulowy Dn25
2. Wodomierz skrzydełkowy JS1,5 Dn20
3. Zawór antyskażeniowy EA z możliwością nadzoru Dn25

Projekt PRZYŁĄCZ WODOCIĄGOWY DO BUDYNKU MIESZKALNEGO NA DZ. NR: 107/5 W MIEJSCOWOŚCI DUBIECKO		
Inwestor Urząd Gminy Dubiecko ul. Przemyska 10, 37-750 Dubiecko		
Projektant PROBUD Przedsiębiorstwo Projektowo Budowlane ul. Wybrzeże Ojca Św. Jana Pawła II 24, 37-700 Przemysł		
PROJEKTANT	Nr upr.	Podpis
mgr inż. Tomasz Zabowski	S-215/02	
Faza projektu PROJEKT BUDOWLANY		
Branża SANITARNA		
Tytuł rysunku PROFIL PODŁUŻNY PRZYŁĄCZA WODOCIĄGOWEGO		
Skala 1:100/500	Data .2007	Nr rysunku 259 Str. 10/1



Skala 1: $\frac{100}{500}$

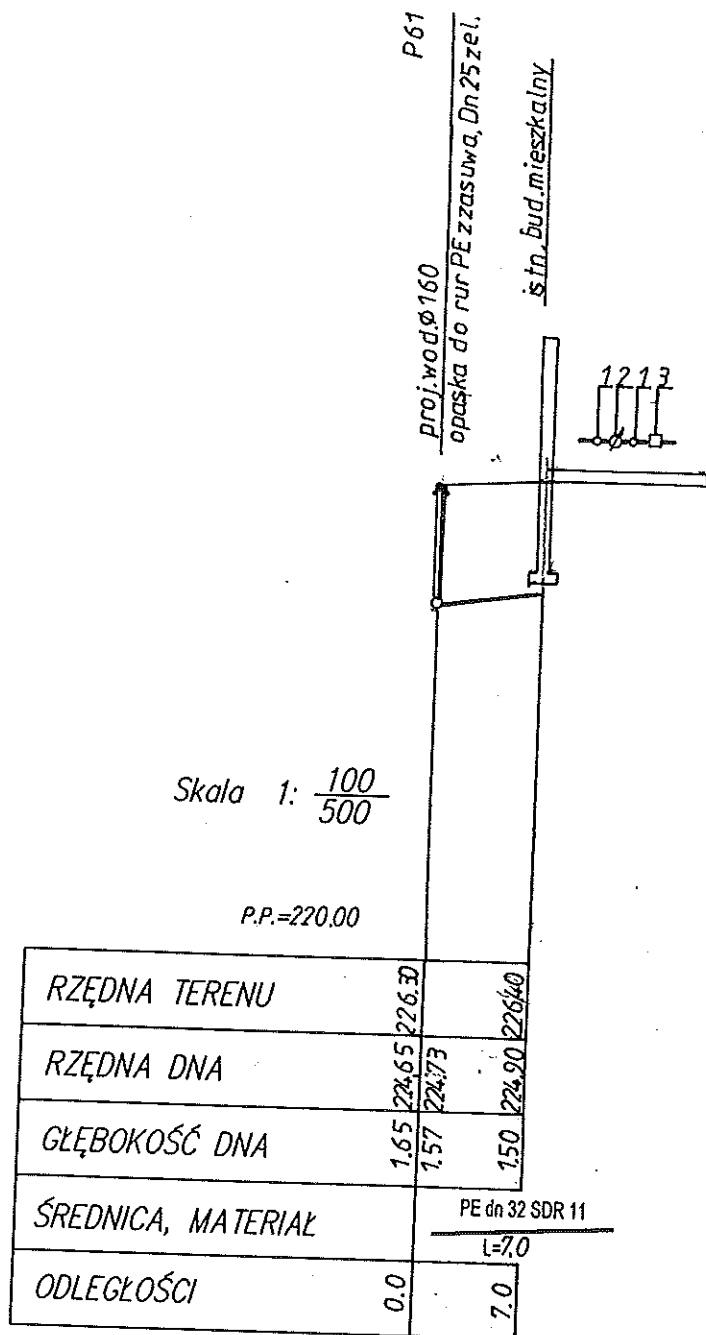
P.P.=220.00

RZĘDNA TERENU	22630	22630	22630	22630	22630
RZĘDNA DNA	22473	22480	22480	22480	22480
GLĘBOKOŚĆ DNA	165	150	150	150	150
ŚREDNICA, MATERIAŁ	PE dn 32 SDR 11 L=23,0				
ODLEGŁOŚCI	0,0	13,0	17,0	21,5	23,0

OZNACZENIA:

1. Zawór kulowy Dn25
2. Wodomierz skrzydełkowy JS1,5 Dn20
3. Zawór antyskażeniowy EA z możliwością nadzoru Dn25

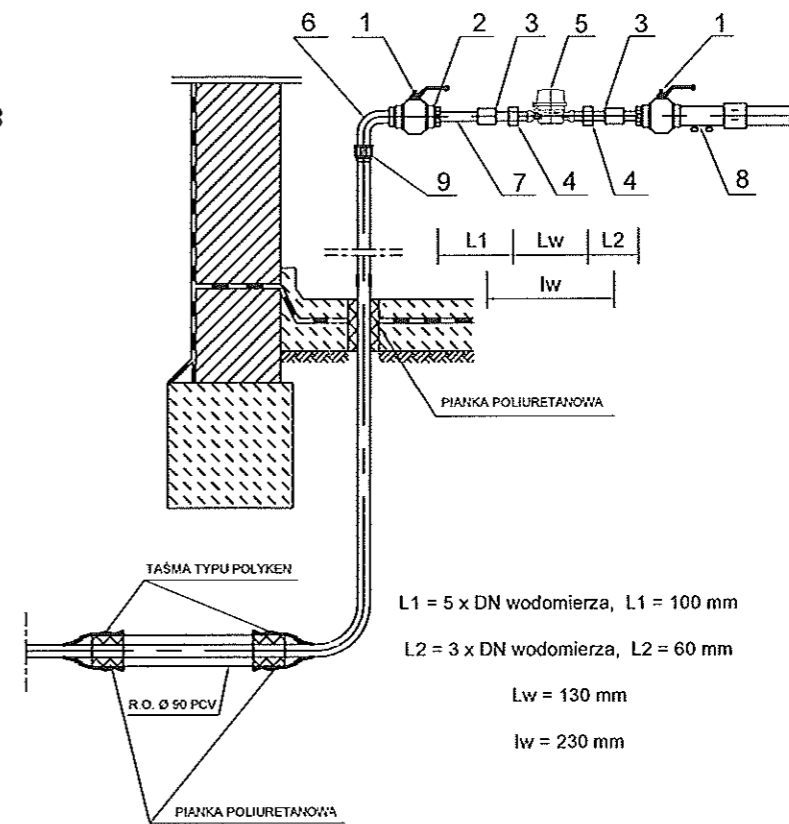
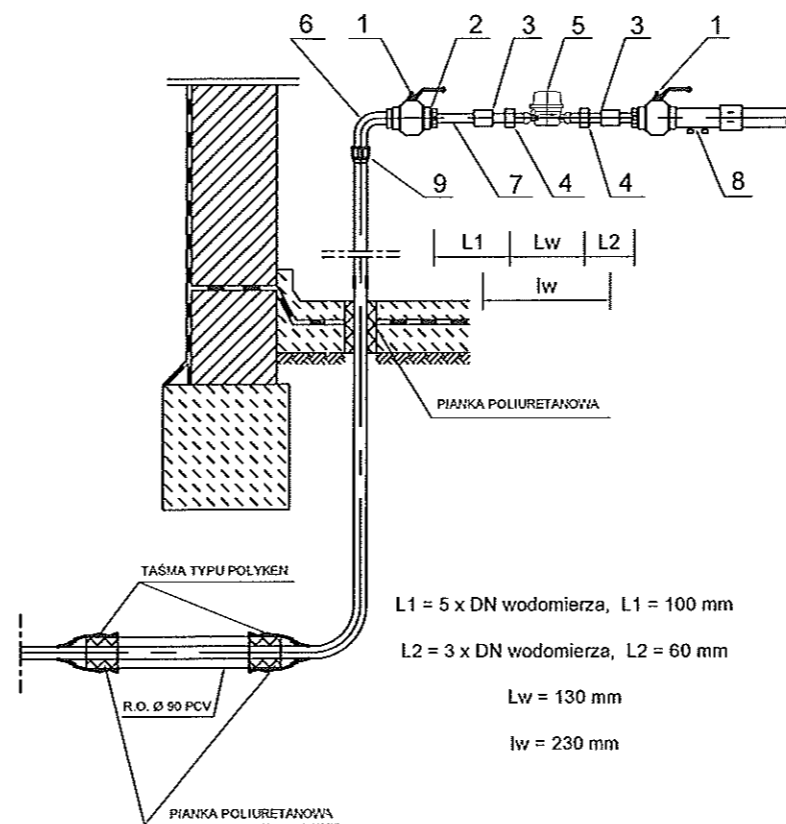
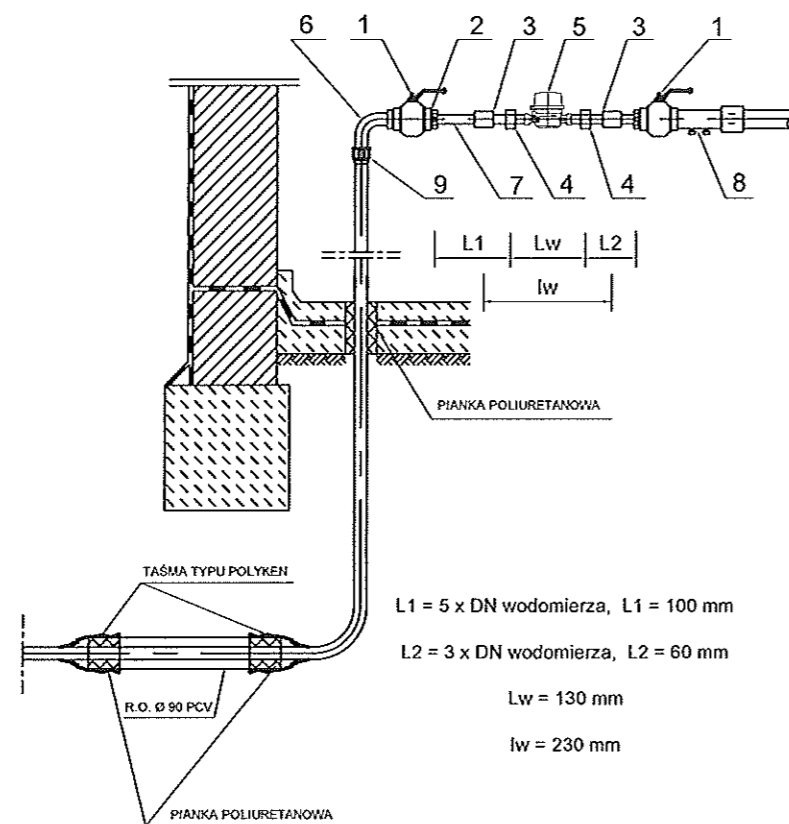
Projekt PRZYŁĄCZ WODOCIĄGOWY DO BUDYNKU MIESZKALNEGO NA DZ. NR: 107/2 W MIEJSCOWOŚCI DUBIECKO		
Inwestor Urząd Gminy Dubiecko ul. Przemyska 10, 37-750 Dubiecko		
Projektant PROBUD Przedsiębiorstwo Projektowo Budowlane ul. Wybrzeże Ojca Św. Jana Pawła II 24, 37-700 Przemysł		
PROJEKTANT	Nr upr.	Podpis
mgr inż. Tomasz Zabawski	S-215/02	
Faza projektu PROJEKT BUDOWLANY		
Branża SANITARNA		
Tytuł rysunku PROFIL PODŁUŻNY PRZYŁĄCZA WODOCIĄGOWEGO		
Skala 1:100/500	Data .2007	Nr rysunku 260
		Str 102



OZNACZENIA:

1. Zawór kulowy Dn25
2. Wodomierz skrzydełkowy JS1,5 Dn20
3. Zawór antyskażeniowy EA
z możliwością nadzoru Dn25

Projekt PRZYŁĄCZ WODOCIĄGOWY DO BUDYNKU MIESZKALNEGO NA DZ. NR: 107/7 W MIEJSCOWOŚCI DUBIECKO		
Inwestor Urząd Gminy Dubiecko ul. Przemyska 10, 37-750 Dubiecko		
Projektant PROBUD Przedsiębiorstwo Projektowo Budowlane ul. Wybrzeże Ojca Św. Jana Pawła II 24, 37-700 Przemysł		
PROJEKTANT	Nr upr.	Podpis
mgr inż. Tomasz Zabawski	S-215/02	
Faza projektu PROJEKT BUDOWLANY		
Branża SANITARNA		
Tytuł rysunku PROFIL PODŁUŻNY PRZYŁĄCZA WODOCIĄGOWEGO		
Skala 1:100/500	Data .2007	Nr rysunku 261 Str 103



OZNACZENIA:

LP	NAZWA	SZT.
1	Zawór kulowy Dn 25	2
2	Redukcja stal oc Dn 25/20	2
3	Mufka stal oc Dn 20	2
4	Łącznik do wodomierza JS1,5	2
5	Wodomierz skrzydełkowy JS1,5 Dn 20	1
6	Kolano oc Dn 25	1
7	Rura stal. oc Dn 20	
8	Zawór antyskażeniowy EA z możliwością nadzoru Dn 25	1
9	Kształłka połączeniowa, żel 32PE/1" stal	1

OZNACZENIA:

LP	NAZWA	SZT.
1	Zawór kulowy Dn 25	2
2	Redukcja stal oc Dn 25/20	2
3	Mufka stal oc Dn 20	2
4	Łącznik do wodomierza JS1,5	2
5	Wodomierz skrzydełkowy JS1,5 Dn 20	1
6	Kolano oc Dn 25	1
7	Rura stal. oc Dn 20	
8	Zawór antyskażeniowy EA z możliwością nadzoru Dn 25	1
9	Kształłka połączeniowa, żel 40PE/1" stal	1

OZNACZENIA:

LP	NAZWA	SZT.
1	Zawór kulowy Dn 25	2
2	Redukcja stal oc Dn 25/20	2
3	Mufka stal oc Dn 20	2
4	Łącznik do wodomierza JS1,5	2
5	Wodomierz skrzydełkowy JS1,5 Dn 20	1
6	Kolano oc Dn 25	1
7	Rura stal. oc Dn 20	
8	Zawór antyskażeniowy EA z możliwością nadzoru Dn 25	1
9	Kształłka połączeniowa, żel 50PE/1" stal	1

Projekt BUDOWA PRZYŁĄCZY WODOCIĄGOWYCH W MIEJSCOWOŚCI DUBIECKO (ZASILANIE LEWOSTRONNE)		
Inwestor Gmina Dubiecko 37-750 Dubiecko		
Projektant Przedsiębiorstwo Projektowo - Budowlane probud		
ul. Wybrzeże Ojca Św. Jana Pawła II 24 37-700 Przemyśl tel., fax. 0166705866		
PROJEKTANT	Nr upr.	Podpis
mgr inż. Tomasz Zobowski	S-215/02	
Faza PROJEKT BUDOWLANY		
Bronzo SANITARNA		
Budynek/obiekt PRZYŁĄCZA WODOCIĄGOWE		
Tytuł rysunku SCHEMAT MONTAŻU WODOMIERZY		
Skala SCHEMAT	Data 09.2007	Nr rysunku 301
		Str 1/1