

SIEĆ WODOCIĄGOWA W MIEJSCOWOŚCI DUBIECKO (ZASILANIE PRAWOSTRONNE)

działki nr: 359/1, 353/2, 353/1, 351/3, 349/1, 350/3, 775, 341/3, 341/4, 822, 333/1, 331/2, 294/2, 294/6, 294/5, 294/3, 772, 274, 273, 341/2, 776, 346, 343, 326, 323, 320/2, 320/4, 319/2, 319/4, 314/4, 312/1, 312/2, 302/3, 302/5, 299, 777, 260/2, 262, 266/6, 266/2, 266/10, 266/11, 256, 260/5, 296/6, 302/6, 302/4, 266/5, 266/3, 266/4, 270/2, 270/1, 237, 238, 246/2, 5138/6, 5137/1, 779, 235/6, 235/8, 235/4, 155, 235/9, 235/1, 235/2, 234/4, 234/6, 234/13, 234/9, 206/2, 206/1, 204/2, 204/3, 205, 414/13, 414/15, 414/17, 414/19, 414/20, 414/12, 414/11, 414/10, 414/8, 414/6, 414/4, 414/2, 414/1, 769, 431, 432, 452/1, 452/2, 452/3, 453/1, 457/3, 457/4, 457/1, 770, 771, 464/1, 464/3, 464/4, 425/3, 429/1, 429/2, 425/1, 772, 420/1, 465/2, 465/1, 466/4, 466/3, 466/5, 466/2, 466/1, 281/3, 281/2, 280/1, 279/2, 278, 279/1, 271/4, 227/1, 214/2, 215, 217, 218/2, 220, 221, 476, 475/2, 475/1, 474/3, 474/2, 474/1, 473, 460/2, 460/1, 486/2, 486/1, 487/1, 487/3, 487/4, 491, 765, 511/2, 511/1, 768, 503, 506, 500/5, 500/3, 500/1, 802, 533, 537, 798, 534/1, 481/2, 483, 512/4, 480, 479/3, 479/2, 478/2, 477/4, 477/3, 477/1, 167/2, 167/1, 168, 157, 150/1, 148/1, 188, 828/1, 193, 828/2, 782/3, 85/2, 227/3, 227/4, 232, 231/2, 231/1, 211/2, 208/1, 208/3, 198/1, 271/3, 271/2, 272/1, 272/2, 272/3, 147, 141, 140, 124, 122, 780, 117/2, 117/1, 797, 107/12, 5137/6, 234/13, 453/2, 281/1, 280/3, 5137/5, 500/10 – obręb Dubiecko

PROJEKT BUDOWLANY

OBIEKT

SIEĆ WODOCIĄGOWA

1. PROJEKT ZAGOSPODAROWANIA TERENU
2. PROJEKT BUDOWLANY SIECI WODOCIĄGOWEJ

INWESTOR

Gmina Dubiecko

37-750 Dubiecko

JEDNOSTKA
PROJEKTOWA

Przedsiębiorstwo Projektowo – Budowlane

PROBUD

**37-700 Przemyśl, ul. Wybrzeże Ojca Św. Jana Pawła II 24
tel. 016 670 58 66**

PROJEKTANT	mgr inż. Marian Zabawski	Nr upr. WBPP/ZNB/IUB/9/3.17/2/80	
SPRAWDZAJĄCY	mgr inż. Tomasz Zabawski	Nr upr. S-215/02	

SPIS ZAWARTOŚCI PROJEKTU BUDOWLANEGO:

- I Projekt zagospodarowania terenu
1.część opisowa
- II Projekt architektoniczno-budowlany
1.opis techniczny
2.Informacja dotycząca bezpieczeństwa i ochrony zdrowia
- III Protokoły, uzgodnienia, opinie, oświadczenia
3.1. Oświadczenie Projektanta.
3.2. Zaświadczenie Podkarpackiej Okręgowej Izby Inżynierów Budownictwa PDK/IS/1204/01 z dnia 11.12.2009 r.
3.3. Decyzja Wojewody Podkarpackiego o nadaniu uprawnień budowlanych WBPP/ZNB/IUB/9/3.17/2/80 z dnia 11.02.1980 r.
3.4. Oświadczenie Sprawdzającego.
3.5. Zaświadczenie Podkarpackiej Okręgowej Izby Inżynierów Budownictwa PDK/IS/0444/03 z dnia 08.02.2010 r.
3.6. Decyzja Wojewody Podkarpackiego o nadaniu uprawnień budowlanych S-215/02 z dnia 07.11.2002 r.
3.7. Wypis i wyrys z ewidencji gruntów.
3.8. Warunki techniczne ZGK w Dubiecku nr: NZ/7020/27/08 z dnia 10.10.2008 r.
3.9. Opinia ZUDP Starostwo Powiatowe w Przemyślu nr: G.VI.7442-757/09 z dnia 14.12.2009 r.
3.10. Decyzja Zarządu Dróg Wojewódzkich w Rzeszowie PZDW-RDW-Ia-5154/3.1/10 z dnia 04.05.2010 r.
3.11. Decyzja Zarządu Dróg Powiatowych w Przemyślu ZDP.VI.5444D-6/2010 z dnia 19.02.2010 r.
3.12. Uzgodnienie Regionalnego Zarządu Gospodarki Wodnej w Krakowie NZP-514/w-pr/V/10/10 z dnia 15.02.2010 r.
- IV Część rysunkowa do projektu zagospodarowania i projektu architektoniczno-budowlanego

Przemyśl, sierpień 2010

SPIS TREŚCI:

I. PROJEKT ZAGOSPODAROWANIA TERENU

1. Część opisowa

- 1.1. Przedmiot inwestycji.
- 1.2. Istniejący stan zagospodarowania terenu.
- 1.3. Projektowane zagospodarowanie terenu.
- 1.4. Inne dane i informacje.

II. PROJEKT BUDOWLANY BUDOWY SIECI WODOCIĄGOWEJ

1. Opis techniczny

- 1.1. Podstawa opracowania.
- 1.2. Zakres opracowania.
- 1.3. Roboty ziemne.
- 1.4. Rozwiązania techniczne sieci wodociągowej.
 - 1.4.1. Przewody-materiały, uzbrojenie, technologia.
 - 1.4.2. Przekroczenie dróg.
 - 1.4.3. Przekroczenie wód powierzchniowych potoku „Drohobyczka” oraz jego dopływu potoku „Śliwnica” projektowaną siecią wodociągową.
 - 1.4.4. Zabezpieczenie urządzeń, kabli elektroenergetycznych i telekomunikacyjnych, istniejących gazociągów.
- 1.5. Uwagi końcowe.

2. Informacja dotycząca bezpieczeństwa i ochrony zdrowia

III. PROTOKOŁY, UZGODNIENIA, OPINIE, OŚWIADCZENIA.

- 3.1. Oświadczenie Projektanta.
- 3.2. Zaświadczenie Podkarpackiej Okręgowej Izby Inżynierów Budownictwa PDK/IS/1204/01 z dnia 11.12.2009 r.
- 3.3. Decyzja Wojewody Podkarpackiego o nadaniu uprawnień budowlanych WBPP/ZNB/IUB/9/3.17/2/80 z dnia 11.02.1980 r.
- 3.4. Oświadczenie Sprawdzającego.
- 3.5. Zaświadczenie Podkarpackiej Okręgowej Izby Inżynierów Budownictwa PDK/IS/0444/03 z dnia 08.02.2010 r.
- 3.6. Decyzja Wojewody Podkarpackiego o nadaniu uprawnień budowlanych S-215/02 z dnia 07.11.2002 r.
- 3.7. Wypis i wyrys z ewidencji gruntów.
- 3.8. Warunki techniczne ZGK w Dubiecku nr: NZ/7020/27/08 z dnia 10.10.2008 r.
- 3.9. Opinia ZUDP Starostwo Powiatowe w Przemyślu nr: G.VI.7442-757/09 z dnia 14.12.2009 r.
- 3.10. Decyzja Zarządu Dróg Wojewódzkich w Rzeszowie PZDW-RDW-Ia-5154/3.1/10 z dnia 04.05.2010 r.
- 3.11. Decyzja Zarządu Dróg Powiatowych w Przemyślu ZDP.VI.5444D-6/2010 z dnia 19.02.2010 r.
- 3.12. Uzgodnienie Regionalnego Zarządu Gospodarki Wodnej w Krakowie NZP-514/w-pr/V/10/10 z dnia 15.02.2010 r.

IV. CZĘŚĆ RYSUNKOWA

- O. Orientacja
- 4.1. Projekt zagospodarowania terenu
- 4.2. Projekt zagospodarowania terenu
- 4.3. Projekt zagospodarowania terenu
- 4.4. Projekt zagospodarowania terenu
- 4.5. Profil podłużny wodociągu Ø160
- 4.6. Profil podłużny wodociągu Ø110
- 4.7. Profil podłużny wodociągu Ø90
- 4.8. Profil podłużny wodociągu Ø63
- 4.9. Profil podłużny wodociągu Ø50
- 4.10. Schemat montażowy węzłów wodociągowych

I. PROJEKT ZAGOSPODAROWANIA TERENU

1. Część opisowa.

1.1. Przedmiot inwestycji.

Niniejsze opracowanie obejmuje projekt budowlany budowy sieci wodociągowej w miejscowości Dubiecko (zasilanie prawostronne).

Zaprojektowana sieć wodociągowa umożliwi zaopatrzenie w wodę do celów bytowo-gospodarczych i przeciwpożarowych posesji w miejscowości Dubiecko.

Trasy kolektorów poprowadzono mając na uwadze:

- istniejące uzbrojenie ,
- istniejące i projektowany układ dróg
- drzewostan,
- projektowane i przewidywane uzbrojenie

1.2. Istniejący stan zagospodarowania terenu.

Na całym terenie istnieje zabudowa wolnostojąca niska jednorodzinna.

Nie przewiduje się zmian w dotychczasowym sposobie użytkowania terenu, następuje zmiana zagospodarowania przez wprowadzenie nowego odcinka sieci infrastruktury technicznej.

1.3. Projektowane zagospodarowanie terenu.

Sieć wodociągowa zlokalizowana będzie na działkach:

działki nr: 359/1, 353/2, 353/1, 351/3, 349/1, 350/3, 775, 341/3, 341/4, 822, 333/1, 331/2, 294/2, 294/6, 294/5, 294/3, 772, 274, 273, 341/2, 776, 346, 343, 326, 323, 320/2, 320/4, 319/2, 319/4, 314/4, 312/1, 312/2, 302/3, 302/5, 299, 777, 260/2, 262, 266/6, 266/2, 266/10, 266/11, 256, 260/5, 296/6, 302/6, 302/4, 266/5, 266/3, 266/4, 270/2, 270/1, 237, 238, 246/2, 5138/6, 5137/1, 779, 235/6, 235/8, 235/4, 155, 235/9, 235/1, 235/2, 234/4, 234/6, 234/13, 234/9, 206/2, 206/1, 204/2, 204/3, 205, 414/13, 414/15, 414/17, 414/19, 414/20, 414/12, 414/11, 414/10, 414/8, 414/6, 414/4, 414/2, 414/1, 769, 431, 432, 452/1, 452/2, 452/3, 453/1, 457/3, 457/4, 457/1, 770, 771, 464/1, 464/3, 464/4, 425/3, 429/1, 429/2, 425/1, 772, 420/1, 465/2, 465/1, 466/4, 466/3, 466/5, 466/2, 466/1, 281/3, 281/2, 280/1, 279/2, 278, 279/1, 271/4, 227/1, 214/2, 215, 217, 218/2, 220, 221, 476, 475/2, 475/1, 474/3, 474/2, 474/1, 473, 460/2, 460/1, 486/2, 486/1, 487/1, 487/3, 487/4, 491, 765, 511/2, 511/1, 768, 503, 506, 500/5, 500/3, 500/1, 802, 533, 537, 798, 534/1, 481/2, 483, 512/4, 480, 479/3, 479/2, 478/2, 477/4, 477/3, 477/1, 167/2, 167/1, 168, 157, 150/1, 148/1, 188, 828/1, 193, 828/2, 782/3, 85/2, 227/3, 227/4, 232, 231/2, 231/1, 211/2, 208/1, 208/3, 198/1, 271/3, 271/2, 272/1, 272/2, 272/3, 147, 141, 140, 124, 122, 780, 117/2, 117/1, 797, 107/12, 5137/6, 234/13, 453/2, 281/1, 280/3, 5137/5, 500/10 – obręb Dubiecko

Do budowy wodociągu dla zaopatrzenia w wodę i celów przeciwpożarowych należy zastosować rury ciśnieniowe z PE typu TS SDR 11 PE 100 o średnicy:

- 160×14,6mm L=1828,0m.
- 110×10,0mm L=1769,0m.
- 90×8,2mm L=710,0m.
- 63×5,8mm L=723,0m.
- 50×4,6mm L=354,0m.

1.4. Inne dane i informacje.

1.4.1. Teren położony jest poza obszarem specjalnej ochrony ptaków Natura 2000 pod nazwą „Pogórze Przemyskie”.

Inwestycja realizowana będzie w Przemysko – Dynowskim Obszarze Chronionego Krajobrazu, w którego granicach obowiązują przepisy rozporządzenia nr 65 Wojewody Podkarpackiego z dnia 28.06.2005 r. w sprawie Przemysko – Dynowskiego Obszaru Chronionego Krajobrazu (Dz. Urz. Woj. Podkarpackiego nr 94, poz.1585 z późn. zm.)

1.4.2. Przedmiotowa inwestycja nie spowoduje naruszenia obowiązujących norm ochrony środowiska.

Zaprojektowany wodociąg nie pogorszy stanu środowiska przyrodniczego w czasie budowy i eksploatacji, nie będzie miał negatywnego wpływu na zdrowie ludzi. Zrealizowane przedsięwzięcie poprawi stan sanitarny i komfort życia mieszkańców miejscowości Dubiecko. Przedsięwzięcie jest inwestycją liniową doziemną i nie wymaga trwałego wyłączenia gruntów rolnych z produkcji rolniczej.

Opracował:
mgr inż. Marian Zabawski

II. PROJEKT BUDOWLANY BUDOWY SIECI WODOCIĄGOWEJ

1. Opis techniczny.

1.1. Podstawa opracowania.

- mapy sytuacyjno – wysokościowe.
- wizja lokalna w terenie
- literatura branżowa
- normy i przepisy branżowe
- Ustawa z dnia 07.07. 1994 Prawo Budowlane (tekst jednolity Dz. U.nr 156; poz.1118 z 2006 r.)

1.2. Zakres opracowania.

Niniejsze opracowanie obejmuje projekt budowlany budowy sieci wodociągowej w miejscowości Dubiecko (zasilanie prawostronne).

Zaprojektowana sieć wodociągowa umożliwi zaopatrzenie w wodę do celów bytowo-gospodarczych i przeciwpożarowych posesji w miejscowości Dubiecko.

1.3. Roboty ziemne.

Roboty ziemne należy wykonać mechanicznie oraz ręcznie w pobliżu obiektów kubaturowych oraz przy kolizjach z uzbrojeniem podziemnym jak: kable energetyczne, telefoniczne i wodociągi, a szczególnie gazociągi. Roboty wykonać zgodnie z PN – B/10736:1999 „ Roboty ziemne. Wykopy otwarte dla przewodów wodociągowych i kanalizacyjnych. Warunki techniczne wykonania” oraz PN-B-06050:1999 „Roboty ziemne - Wymagania ogólne”

Umocnienie wykopów wąskoprzestrzennych wykonywanych ręcznie:

Ściany wykopów umocnić balami drewnianymi układanymi poziomo. Należy zastosować bale sosnowe klasy III/IV , kategoria konstrukcji C. Bale podrozporowe jak i rozpory okrągłe również wykonać z drewna sosnowego w/w klasy.

Dla wykopów umocnienie ścian wykopów wykonać z bali o wymiarach:

a). bale przyścienne:

- szerokość –1,0m
- długość –2,0m
- grubość –63mm.

Dla bali przyściennych ze względu na schemat statyczny obudowy odległości rozpór:

- od końca bala –0,41m
- w środku przęsła –1,18m

b). bale podrozporowe 89 x 180mm

- długość –1,2m

Dla bali podrozporowych ze względu na schemat statyczny obudowy odległości rozpór:

- od końca bala –0,25m
- w środku przęsła –0,70m

c). Rozpory okrągłe o średnicy \varnothing 150mm

Podsypka i obsypka ochronna rurociągu

Ze względu na zastosowanie rur TS PE 100 nie stosuje się podsypki i obsypki ochronnej z piasku.

Zagęszczanie gruntu

Stopień zagęszczenia dla obsypki wynosi w drogach min. 98%, a w terenach innych 98% zmodyfikowanej próby Proctora.

Podczas wykonywania zagęszczania należy przestrzegać następujących zasad:

1. Przy ręcznym zagęszczaniu (przez ubijanie lub udeptywanie) maksymalna grubość warstw obsypki nie powinna być większa niż 10-15cm, przy zagęszczaniu mechanicznym ubijakiem wibracyjnym maksymalna grubość warstw nie powinna przekraczać 30cm.
2. Zaleca się stosowanie sprzętu do zagęszczania, który może pracować jednocześnie po obu stronach przewodu.

Podbijanie należy wykonywać przy użyciu ubijaków drewnianych. Stosowanie ubijaków metalowych dopuszczalne jest w odległości co najmniej 10 cm od rurociągu.

Pierwsze warstwy aż do osi rury powinny być zagęszczane bardzo ostrożnie, aby uniknąć uniesienia rury. Po wykonaniu obsypki do ½ wysokości rury, wszelkie ubijanie warstw powinno być wykonywane w kierunku od ścian wykopu do rurociągu. Mechaniczne zagęszczanie nad rurą można rozpocząć dopiero, gdy nad jej wierzchołkiem została wykonana warstwa ochronna o grubości minimalnej 50cm.

Zasyпка wykopu.

Zasypkę rurociągu należy wykonywać z takiego materiału i w taki sposób, aby spełniać wymagania stawiane przy rekonstrukcji danego terenu (drogi, chodniki, tereny zielone). Do zasyпки można użyć gruntu rodzimego oraz nie należy używać gruntu zawierającego duże kamienie i głązy.

Rozbiórka odeskowania wykopu powinna następować równolegle z zasypką, przy zachowaniu szczególnej ostrożności, ze względu na możliwość obsunięcia się ścian wykopu.

1.4. Rozwiązania techniczne sieci wodociągowej

Projektowany wodociąg zgodnie z warunkami technicznymi należy włączyć do projektowanego wodociągu Ø160 PE w miejscowości Nienadowa (zgodnie ze schematem montażowym węzłów wodociągowych – rys. 10).

Zapotrzebowanie na wodę:

W ogólnym zapotrzebowaniu na wodę uwzględniono potrzeby na cele:

- bytowe ludności
- przeciwpożarowe

Norma zużycia wody na jednego mieszkańca w gospodarstwie domowym (wg Dz.U. nr 8 poz.70 z 2002r. w sprawie określenia przeciętnych norm zużycia wody)- wynosi 100 dm³/md

Współczynnik nierównomierności dobowej $N_d = 1,6$ a współczynnik nierównomierności godzinowej $N_h = 1,8$

Ilość mieszkańców przyjęto $M = 536Mk$.

Zapotrzebowanie na wodę:

$$Q_{dmax} = 85,76 \text{ m}^3/d$$

$$Q_{hmax} = 6,43 \text{ m}^3/h = 1,78 \text{ dm}^3/s$$

$$Q_{hmax + p.poz} = 1,78 + 10 = 11,78 \text{ dm}^3/s$$

1.4.1. Przewody-materiały, uzbrojenie, technologia.

Rury wykonane w całości z materiału klasy PE100, odporne na skutki zarysowań i naciski punktowe (np. Atofina XSC50), wykonane w technologii jedno – lub trójwarstwowej (w wersji trójwarstwowej z warstwą ochronną z zewnątrz i od środka rury o grubości min 25%, warstwy połączone molekularnie) – nie wymagające obsypki i podsypki.

Średnice do Ø75 w technologii monolitycznej, średnice od Ø90 w technologii trójwarstwowej.

W przypadku rur jednowarstwowych ścianka rury powinna być jednorodna w swej strukturze wewnętrznej w całej masie, zewnętrzna średnica powinna być zgodna z normatywnym typoszeregiem dla rur klasy PE100 (możliwość stosowanie standardowego sprzętu bez dodatkowych zabiegów i procesów) i rozwiązanie powinno zapewniać takie same parametry wytrzymałościowe na całej długości przewodu (strefy zgrzewu).

Ponadto rura powinna posiadać wszelkie niezbędne atesty i certyfikaty o n/w parametrach lub równoważnych:

Podwyższona odporność na skutki zarysowań oraz naciski punktowe:

-odporność na wolną propagację pęknięć wg metod badania zgodnej z PN-EN ISO 13479; wymagany brak pęknięcia w trakcie badania po 5000 h,

-test FNCT (Full Notch Creep Test) zgodny z ISO/DIS 16770.3; wymagane minimum 6000 h”,

Producent rur powinien posiadać certyfikaty ISO 9001 i ISO 14001.

Producent powinien posiadać wyniki badań surowca użytego do produkcji rur pod kątem propagacji pęknięć dla każdej partii oddzielnie.

Do budowy wodociągu dla zaopatrzenia w wodę i celów przeciwpożarowych należy zastosować rury ciśnieniowe z PE typu TS SDR 11 PE 100 o średnicy:

- 160×14,6mm L=1828,0m.
- 110×10,0mm L=1769,0m.
- 90×8,2mm L=710,0m.
- 63×5,8mm L=723,0m.
- 50×4,6mm L=354,0m.

Łączenie liniowe rur PE o średnicach 160-63

Poszczególne odcinki rur łączy się przy pomocy zgrzewania czołowego. Do zgrzewania stosuje się zgrzewarki automatyczne lub półautomatyczne z regulowanym hydraulicznym dociskiem. Zgrzewarki czołowe muszą być wyposażone w manometry umożliwiające odczyt siły docisku.

Końcówki rur przeznaczonych do zgrzewania należy oczyścić z piasku i błota przy pomocy szmat na sucho lub mokro, a następnie dokładnie osuszyć. W przypadku zanieczyszczenia rury smarem, olejem lub tłuszczem, co jest w zasadzie niedopuszczalne należy miejsca te umyć benzyną ekstrakcyjną.

Po przycięciu końcówek przeznaczonych do zgrzewania należy unikać dotykania rur palcami.

Przy zgrzewaniu rur należy zwrócić baczną uwagę czy rury przylegają do siebie równomiernie powierzchniami czołowymi na całym obwodzie i czy zachowana jest współosiowość rur.

Temperatura płyty grzewczej musi być zawarta pomiędzy 210°C- 230°C.

Zgrzewanie nie może być wykonywane w temperaturze poniżej +5°C, przy silnym wietrze, opadach atmosferycznych i w czasie mgły.

Prawidłowo wykonany zgrzew ma charakterystyczny podwójny kołnierz, równomiernie rozłożony na całym obwodzie.

Powierzchnia kołnierza jest naturalna i nie różni się zasadniczo od powierzchni rury.

Każdy zgrzew, który nie ma podwójnego kołnierza na całym obwodzie należy uznać za nieprawidłowo wykonany.

Na zmianach kierunków trasy i załamaniach trasy wodociągu należy stosować typowe kształtki segmentowe do wody TS PE100 SDR 11 tj łuki o kącie rozwarcia 15°, 30°, 45°, 60°, 90°.

W węzłach trójniki PE do zgrzewania doczołowego zastosować o parametrach rury przewodowej

Łączenie liniowe rur PE o średnicach 50

Łączenie rur wykonać technologią zgrzewania elektrooporowego przy zastosowaniu kształtek mufowych.

Zgrzewanie elektrooporowe jest procesem, który usprawnia łączenie rurociągów PE ograniczając do minimum wpływ czynnika ludzkiego na jakość uzyskanych połączeń.

Kształtki do zgrzewania elektrooporowego różnią się od tradycyjnych kształtek tym, że zawierają cewkę z drutu oporowego umieszczoną w pobliżu powierzchni zgrzewnej.

Zgrzewanie wykonuje się poprzez wsunięcie końcówek rur do łącznika i podłączeniu końcówek drutu oporowego do źródła prądu.

Uzbrojenie przewodów

Wymogi:

Dla materiałów i wyrobów należy dostarczyć pozytywną opinię Państwowego Zakładu Higieny – dla elementów i urządzeń przeznaczonych do produkcji oraz kontaktu z wodą pitną aprobatę techniczną Centralnego Ośrodka Badawczo Rozwojowego Techniki Instalacyjnej INSTAL lub deklaracje zgodności z PN- EN.

Zasuwy:

Zasuwy kołnierzowe klinowe równoprzelotowe z miękkim uszczelnieniem klina, wykonane z żeliwa sferoidalnego (korpus, pokrywa, klin)-szereg 15-długość zabudowy zgodnie z PN-EN 558-1.

Przyłącza kołnierzowe wg PN-EN 1092-2:1999.

Maksymalne ciśnienie robocze PN16,

Obudowy do zasuw: teleskopowe .

Skrzynki do zasuw żeliwne: Okrągły korpus, okrągła pokrywa.

Hydranty nadziemne DN80:

- 1) Hydranty nadziemne.
- 2) Ciśnienie nominalne PN10.
- 3) Wymiary kołnierza do posadowienia na kolanie stopowym dla PN10 wg PN-EN 1092-2:1999 „Kołnierze żeliwne i ich połączenia. Kołnierze okrągłe do rur, armatury i osprzętu z oznaczeniem PN. Kołnierze żeliwne”.
- 4) Nominalna wydajność 10dm³/s, przy ciśnieniu 0,2MPa zgodnie z PN-B-02863:1997

Hydranty muszą posiadać atest Centrum Naukowo-Badawczego Ochrony Przeciwpożarowej (05-420 Jozefów, ul. Nadwiślańska 3) i atest PZH

Oznakowanie przewodu wodociągowego

Po wykonaniu przewód wodociągowy należy oznakować tablicami informacyjnymi wg PN-86/B-09700.

Tablice te winny być umocowane na pobliskim ogrodzeniu trwałym, budynkach, ewentualnie na słupkach żelbetowych o wym. 0,10x0,10m, długości ok. 2,5–3,0m.

Oznakowaniu podlegają, zasuw, hydranty p.poż.

Połączenia kołnierzowe wykonać śrubami nierdzewnymi z zabezpieczeniem antykorozyjnym termokurczliwą taśmą z PE.

Trasę wodociągu oznaczyć taśmą z wkładką metalową.

Wszystkie materiały użyte do budowy przyłącza muszą posiadać dopuszczenie do obrotu i powszechnego stosowania w budownictwie.

1.4.2. Przekroczenie dróg

Przekroczenia dróg wykonać metodą podwiertu z równoczesnym ułożeniem rury przewodowej TS.

Przekroczenie wykonać zachowując bezpieczeństwo komunikacji pieszej i kołowej przez odpowiednie zabezpieczenie miejsca prowadzenia robót.

Ze względu na zastosowanie rur TS nie wymaga się zastosowania rur ochronnych.

Przekroczenie drogi wojewódzkiej nr: 884 Przemyśl-Domaradz

Przekroczenia drogi wojewódzkiej nr: 884 Przemyśl- Domaradz w km 31+540 w miejscowości Dubiecko wykonać metodą podwiertu zgodnie z załączonymi profilami przekroczeń. Do budowy przyjęto rury ochronne z PE o średnicy Ø250 i długości L=20,0m. Komory robocze lokalizować poza pasem drogowym.

Przekroczenie drogi powiatowej nr: 2067 R Hucisko Nienadowskie-Dubiecko-Sielnica

Przekroczenie drogi powiatowej nr: 2067 R w km 6+750 i 6+542 w miejscowości Dubiecko wykonać metodą podwiertu zgodnie z załączonym profilem. Do budowy przyjęto rury ochronne z PE o średnicach:

- Ø250 i długości L=18,0m.
- Ø180 i długości L=12,0m.

Komory robocze lokalizować poza pasem drogowym.

1.4.3. Przekroczenie wód powierzchniowych potoku „Drohobyczka” oraz jego dopływu potoku „Śliwnica” projektowaną siecią wodociągową.

Przekroczenie siecią wodociągową potoku „Drohobyczka” w km 1+200, oraz potoku „Śliwnica” w km 1+100 w miejscowości Dubiecko wykonać pod dnem potoków metodą podwiertu sterowanego.

1 – przekroczenie potoku „Drohobyczka” w km 1+200 w m. Dubiecko rurą wodociągową Ø160 PE w rurze ochronnej Ø250 PE o długości 14,0m metodą podwiertu sterowanego

2 – przekroczenie potoku „Śliwnica” w km 1+100 w m. Dubiecko rurą wodociągową Ø110 PE w rurze ochronnej Ø180 PE o długości 9,0m metodą podwiertu sterowanego

Za wybraniem metody podwiertu sterowanego pod dnem potoku „Drohobyczka” i „Śliwnica” przemawiają następujące względy:

- możliwość pozostawienia gruntów w sąsiedztwie w stanie nienaruszonym
- oszczędności w kosztach związanych z umocnieniem skarp i dna potoku jak w przypadku przekopu otwartego.
- zróżnicowane przepływy wód potoku

Przedstawione rozwiązania uwzględnią wymagania techniczne określone w nomie: BN-89/8984-17/03.

W trakcie prowadzonych prac zabrania się

- niszczenia brzegów i skarp przekraczanego potoku
- niszczenia pojazdów, składowania i tankowania materiałów pędnych a także prowadzenia konserwacji sprzętu (smarowanie, wymiana olejów) w bezpośrednim sąsiedztwie potoku

Po wykonaniu podwiertu teren objęty pracami należy zrehabilitować przywracając go do stanu pierwotnego.

Wszelkie szkody w obrębie przekroczeń uzyskujący pozwolenie usunie na własny koszt.

Lokalizację przekroczeń oznakować słupkami znacznikowymi.

O terminie rozpoczęcia i zakończenia robót powiadomić administratora cieków wodnych.

Przedłożyć do odbioru inwentaryzację powykonawczą z podaniem rzędnych szczytu rury osłonowej.

Dyrektor RZGW w Krakowie nie odpowiada za szkody powstałe w inwestycji spowodowane sphywem wód lub kry.

Po wykonaniu inwestycji uzyskujący pozwolenie przystąpi do spisania umowy na użytkowanie gruntu pokrytego wodą płynącą pod projektowaną siecią wodociągową, zlokalizowanymi na gruntach Skarbu Państwa, w zarządzie Regionalnego Zarządu Gospodarki Wodnej w Krakowie.

1.4.4. Zabezpieczenie urządzeń, kabli elektroenergetycznych i telekomunikacyjnych, istniejących gazociągów.

a) zabezpieczenie istniejących urządzeń elektroenergetycznych ZKE Rejonowy Zakład Energetyczny w Przemyślu.

Roboty ziemne w pobliżu kabli i urządzeń elektroenergetycznych wykonać ręcznie.

Zabezpieczenie istniejących urządzeń elektroenergetycznych należy wykonać zgodnie z zaleceniami w Opinii ZUDP.

W miejscu skrzyżowania z kablem elektroenergetycznym na kabel nałożyć rurę ochronną dwudzielną typu „AROT” o długości $L=3,0m$.

b) zabezpieczenie istniejących urządzeń telekomunikacyjnych TP SA.

Roboty ziemne w pobliżu kabli i urządzeń wykonać ręcznie.

Zabezpieczenie istniejących urządzeń telekomunikacyjnych należy wykonać zgodnie z zaleceniami w Opinii ZUDP.

W miejscu skrzyżowania z kablem telekomunikacyjnym na kabel nałożyć rurę ochronną dwudzielną typu „AROT” o długości $L=3,0m$.

c) zabezpieczenie istniejących gazociągów KSG w Tarnowie, ZG w Jarosławiu.

- przy przebiegu równoległym wodociągu z gazociągami zachować odległość poziomą minimum 1,5m
- w miejscach skrzyżowania wodociągu z gazociągiem zachować odległość w pionie minimum 0,15m
- prace ziemne w pobliżu gazociągów wykonywać ręcznie pod nadzorem pracownika Rejonu Dystrybucji Gazu w Przeworsku.
- plac budowy pod wodociąg przekazać wykonawcy w obecności pracownika Zakładu Gazowniczego w Przeworsku.

Płukanie i dezynfekcja przewodów.

Do płukania sieci używać wody wodociągowej.

Dezynfekcja przewodów polega na wprowadzeniu wody chlorowej powstałej z rozpuszczenia podchlorynu wapnia lub sodu zawierającą co najmniej $50mgCl_2/dm^3$ i pozostawieniu roztworu w przewodzie przez 24 godziny. Następnie przewód ponownie przepłukać wodą.

Odbiory robót, próby szczelności.

Odbiory i próby wykonać zgodnie z PN-97/B-10725.

Próbę szczelności należy wykonać na ciśnienie 1,0 MPa.

Próbę szczelności rurociągów przeprowadzać należy w odcinkach ~ 300 mb (przed zasypem rurociągu)

1.5. Uwagi końcowe.

- przed rozpoczęciem robót zawiadomić użytkowników istniejących urządzeń,
- w pobliżu i miejscach istniejącego uzbrojenia roboty ziemne należy wykonać ręcznie,
- odpowiednio zabezpieczyć przejścia dla pieszych i oznakować miejsca prowadzonych robót oraz przestrzegać przepisów BHP,
- podczas wykonywania robót w obrębie pasa drogowego bezpieczeństwo komunikacji pieszej i kołowej musi być zachowane przez odpowiednie zabezpieczenie i oznakowanie miejsca robót zgodnie z obowiązującymi przepisami.
- w przypadku niekorzystnych gruntów do bezpośredniego posadowienia kanału należy każdą partię robót ziemnych obejrzeć komisyjnie z udziałem inspektora nadzoru , projektanta i geologa celem określenia co do sposobu posadowienia,
- całość robót wykonać zgodnie z projektem, obowiązującymi przepisami oraz zgodnie z „Warunkami technicznymi Wykonania i Odbioru sieci wodociągowych” – zalecane do stosowania przez Ministerstwo Infrastruktury - wrzesień 2001

Opracował:
mgr inż. Marian Zabawski

2. INFORMACJA DOTYCZĄCA BEZPIECZEŃSTWA I OCHRONY ZDROWIA

Nazwa i adres obiektu budowlanego:

„Sieć wodociągowa w miejscowości Dubiecko (zasilanie prawostronne)”

działki nr: 359/1, 353/2, 353/1, 351/3, 349/1, 350/3, 775, 341/3, 341/4, 822, 333/1, 331/2, 294/2, 294/6, 294/5, 294/3, 772, 274, 273, 341/2, 776, 346, 343, 326, 323, 320/2, 320/4, 319/2, 319/4, 314/4, 312/1, 312/2, 302/3, 302/5, 299, 777, 260/2, 262, 266/6, 266/2, 266/10, 266/11, 256, 260/5, 296/6, 302/6, 302/4, 266/5, 266/3, 266/4, 270/2, 270/1, 237, 238, 246/2, 5138/6, 5137/1, 779, 235/6, 235/8, 235/4, 155, 235/9, 235/1, 235/2, 234/4, 234/6, 234/13, 234/9, 206/2, 206/1, 204/2, 204/3, 205, 414/13, 414/15, 414/17, 414/19, 414/20, 414/12, 414/11, 414/10, 414/8, 414/6, 414/4, 414/2, 414/1, 769, 431, 432, 452/1, 452/2, 452/3, 453/1, 457/3, 457/4, 457/1, 770, 771, 464/1, 464/3, 464/4, 425/3, 429/1, 429/2, 425/1, 772, 420/1, 465/2, 465/1, 466/4, 466/3, 466/5, 466/2, 466/1, 281/3, 281/2, 280/1, 279/2, 278, 279/1, 271/4, 227/1, 214/2, 215, 217, 218/2, 220, 221, 476, 475/2, 475/1, 474/3, 474/2, 474/1, 473, 460/2, 460/1, 486/2, 486/1, 487/1, 487/3, 487/4, 491, 765, 511/2, 511/1, 768, 503, 506, 500/5, 500/3, 500/1, 802, 533, 537, 798, 534/1, 481/2, 483, 512/4, 480, 479/3, 479/2, 478/2, 477/4, 477/3, 477/1, 167/2, 167/1, 168, 157, 150/1, 148/1, 188, 828/1, 193, 828/2, 782/3, 85/2, 227/3, 227/4, 232, 231/2, 231/1, 211/2, 208/1, 208/3, 198/1, 271/3, 271/2, 272/1, 272/2, 272/3, 147, 141, 140, 124, 122, 780, 117/2, 117/1, 797, 107/12, 5137/6, 234/13, 453/2, 281/1, 280/3, 5137/5, 500/10 – obręb Dubiecko

Nazwa i adres inwestora:

Gmina Dubiecko
37-750 Dubiecko

Imię i nazwisko oraz adres projektanta, sporządzającego informację

Marian Zabawski, ul. Skrzetuskiego 14, 37-700 Przemyśl

Część opisowa

1. Zakres robót dla całego zamierzenia budowlanego oraz kolejność realizacji poszczególnych obiektów;

a) zakres robót

- sieć wodociągowa

b) kolejność realizacji

- roboty przygotowawcze – urządzenie placu budowy
- roboty ziemne – wykonywanie wykopów
- roboty budowlano - montażowe
- roboty ziemne – zasypywanie wykopów
- roboty wykończeniowe – doprowadzenie placu budowy do stanu pierwotnego

2. Wykaz istniejących obiektów budowlanych.

Na całym terenie istnieje zabudowa niska jednorodzinna wraz z infrastrukturą techniczną.

3. Wskazanie elementów zagospodarowania działki lub terenu, które mogą stwarzać zagrożenie bezpieczeństwa i zdrowia ludzi.

Roboty ziemne

Wykonywanie robót ziemnych w bezpośrednim sąsiedztwie sieci, takich jak:

- gazowe,
- elektroenergetyczne
- telekomunikacyjne
- wodociągowe i kanalizacyjne,

Roboty budowlano-montażowe

- praca i poruszanie się maszyn i pojazdów

4. Wskazanie dotyczące przewidywanych zagrożeń występujących podczas realizacji robót budowlanych, określające skalę i rodzaje zagrożeń oraz miejsce i czas ich wystąpienia.

Roboty ziemne

Zagrożenia występujące przy wykonywaniu robót ziemnych:

- upadek pracownika lub osoby postronnej do wykopu (brak wygradzenia wykopu balustradami; brak przykrycia wykopu),
- potrącenie pracownika lub osoby postronnej łyżką koparki przy wykonywaniu robót na placu budowy lub w miejscu dostępnym dla osób postronnych (brak wygradzenia strefy niebezpiecznej).

Roboty ziemne powinny być prowadzone na podstawie projektu określającego położenie instalacji i urządzeń podziemnych, mogących znaleźć się w zasięgu prowadzonych robót.

Wykonywanie robót ziemnych w bezpośrednim sąsiedztwie sieci, takich jak:

- wodociągowe i kanalizacyjne,
powinno być poprzedzone określeniem przez kierownika budowy bezpiecznej odległości w jakiej mogą być one wykonywane od istniejącej sieci i sposobu wykonywania tych robót.

W czasie wykonywania robót ziemnych miejsca niebezpieczne należy ogrodzić i umieścić napisy ostrzegawcze.

Roboty budowlano - montażowe

Zagrożenia występujące przy wykonywaniu robót budowlano - montażowych:

- upadek pracownika z wysokości (brak zabezpieczenia obrysu wykopu);
Zabronione jest w szczególności:
- przechodzenia osób w czasie pracy żurawia pomiędzy obiektami budowlanymi a podwoziem żurawia

Maszyny i urządzenia techniczne użytkowane na placu budowy

Zagrożenia występujące przy wykonywaniu robót budowlanych przy użyciu maszyn i urządzeń technicznych:

- pochwycenie kończyny górnej lub kończyny dolnej przez napęd (brak pełnej osłony napędu),
- potrącenie pracownika lub osoby postronnej łyżką koparki przy wykonywaniu robót na placu budowy lub w miejscu dostępnym dla osób postronnych (brak wygradzenia strefy niebezpiecznej),
- porażenie prądem elektrycznym (brak zabezpieczenia przewodów zasilających urządzenia mechaniczne przed uszkodzeniami mechanicznymi).

5. Wskazanie sposobu prowadzenie instruktażu pracowników przed przystąpieniem do realizacji robót szczególnie niebezpiecznych.

Przed przystąpieniem do realizacji robót wszyscy pracownicy muszą zostać przeszkoleni w zakresie instruktażu ogólnego i stanowiskowego BHP.

Instruktaż musi obejmować bezpieczne metody i sposoby wykonywania robót, określenie stopnia występujących zagrożeń oraz zasady postępowania w przypadku wystąpienia zagrożeń dla każdego stanowiska pracy, wyposażenie w środki ochrony

indywidualnej, odzieży i obuwia roboczego oraz zasady i metody udzielania pierwszej pomocy.

Szkolenia w dziedzinie bezpieczeństwa i higieny pracy dla pracowników zatrudnionych na stanowiskach robotniczych, przeprowadza się jako:

- szkolenie wstępne,
- szkolenie okresowe.

Szkolenia te przeprowadzane są w oparciu o programy poszczególnych rodzajów szkolenia.

Szkolenie wstępne na stanowisku pracy -Instruktaż stanowiskowy- powinien zapoznać pracowników z zagrożeniami występującymi na określonym stanowisku pracy, sposobami ochrony przed zagrożeniami, oraz metodami bezpiecznego wykonywania pracy na tym stanowisku.

Pracownicy przed przystąpieniem do pracy, powinni być zapoznani z ryzykiem zawodowym związanym z pracą na danym stanowisku pracy.

Na placu budowy powinny być udostępnione pracownikom do stałego korzystania, aktualne instrukcje bezpieczeństwa i higieny pracy dotyczące:

- wykonywania prac związanych z zagrożeniami wypadkowymi lub zagrożeniami zdrowia pracowników,
- obsługi maszyn i innych urządzeń technicznych,
- postępowania z materiałami szkodliwymi dla zdrowia i niebezpiecznymi,
- udzielania pierwszej pomocy.

6. Wskazanie środków technicznych i organizacyjnych, zapobiegających niebezpieczeństwom wynikającym z wykonywania robót budowlanych w strefach szczególnego zagrożenia zdrowia lub w ich sąsiedztwie, w tym zapewniających bezpieczną i sprawną komunikację, umożliwiającą szybką ewakuację na wypadek pożaru, awarii i innych zagrożeń.

- (a) oznakowanie i zabezpieczenie miejsc prowadzenia robót - ogrodzenia terenu i wyznaczenia stref niebezpiecznych,
- (b) wykonanie dróg i przejść dla pieszych,
- (c) doprowadzenie energii elektrycznej, wody oraz odprowadzenia ścieków ,
- (d) urządzenie pomieszczeń higieniczno-sanitarnych i socjalnych,
- (e) zapewnienie oświetlenia naturalnego i sztucznego,
- (f) urządzenie składowisk materiałów i wyrobów,
- (g) wyposażenie w sprzęt p.poż.,
- (h) stosowanie sprzętu posiadającego wymagane atesty i dopuszczenia do stosowania w budownictwie,
- (i) prowadzenie prac pod bezpośrednim nadzorem kierownika budowy, kierownika robót, majstra budowy,
- (j) stosowanie środków ochrony indywidualnej.

Opracował:
mgr inż. Marian Zabawski

III. PROTOKOŁY, UZGODNIENIA, OPINIE, OŚWIADCZENIA.

3.1. Oświadczenie projektanta

Przemyśl, dnia 18.08.2010 r.

Marian Zabawski

(imię i nazwisko)

ul. Skrzetuskiego 14, 37-700 Przemyśl

(adres)

WBPP/ZNB/IUB/9/3.17/2/80

(nr uprawnień)

PDK/IS/1204/01

(nr członkowski izby zawodowej)

OŚWIADCZENIE PROJEKTANTA

zgodnie z art. 20 ust. 4 ustawy z dnia 7 lipca 1994 r. Prawo budowlane (t.j. Dz. U. z 2006 r. Nr 156, poz. 1118 z późn. zm.)

oświadczam, że projekt budowlany:

„SIEĆ WODOCIĄGOWA W MIEJSCOWOŚCI DUBIECKO (ZASILANIE PRAWOSTRONNE)”

(nazwa projektu budowlanego)

m. Dubiecko

(adres zamierzenia budowlanego)

działki nr: 359/1, 353/2, 353/1, 351/3, 349/1, 350/3, 775, 341/3, 341/4, 822, 333/1, 331/2, 294/2, 294/6, 294/5, 294/3, 772, 274, 273, 341/2, 776, 346, 343, 326, 323, 320/2, 320/4, 319/2, 319/4, 314/4, 312/1, 312/2, 302/3, 302/5, 299, 777, 260/2, 262, 266/6, 266/2, 266/10, 266/11, 256, 260/5, 296/6, 302/6, 302/4, 266/5, 266/3, 266/4, 270/2, 270/1, 237, 238, 246/2, 5138/6, 5137/1, 779, 235/6, 235/8, 235/4, 155, 235/9, 235/1, 235/2, 234/4, 234/6, 234/13, 234/9, 206/2, 206/1, 204/2, 204/3, 205, 414/13, 414/15, 414/17, 414/19, 414/20, 414/12, 414/11, 414/10, 414/8, 414/6, 414/4, 414/2, 414/1, 769, 431, 432, 452/1, 452/2, 452/3, 453/1, 457/3, 457/4, 457/1, 770, 771, 464/1, 464/3, 464/4, 425/3, 429/1, 429/2, 425/1, 772, 420/1, 465/2, 465/1, 466/4, 466/3, 466/5, 466/2, 466/1, 281/3, 281/2, 280/1, 279/2, 278, 279/1, 271/4, 227/1, 214/2, 215, 217, 218/2, 220, 221, 476, 475/2, 475/1, 474/3, 474/2, 474/1, 473, 460/2, 460/1, 486/2, 486/1, 487/1, 487/3, 487/4, 491, 765, 511/2, 511/1, 768, 503, 506, 500/5, 500/3, 500/1, 802, 533, 537, 798, 534/1, 481/2, 483, 512/4, 480, 479/3, 479/2, 478/2, 477/4, 477/3, 477/1, 167/2, 167/1, 168, 157, 150/1, 148/1, 188, 828/1, 193, 828/2, 782/3, 85/2, 227/3, 227/4, 232, 231/2, 231/1, 211/2, 208/1, 208/3, 198/1, 271/3, 271/2, 272/1, 272/2, 272/3, 147, 141, 140, 124, 122, 780, 117/2, 117/1, 797, 107/12, 5137/6, 234/13, 453/2, 281/1, 280/3, 5137/5, 500/10 – obręb Dubiecko

(dane ewidencyjne działki(ek))

sierpień 2010

(data sporządzenia projektu)


w zakresie sieci, instalacji i urządzeń wodociągowych

(branża)

Gmina Dubiecko, 37-750 Dubiecko

(inwestor – imię i nazwisko, nazwa)

został wykonany zgodnie z obowiązującymi przepisami oraz zasadami wiedzy technicznej.



P O L S K A
I Z B A
I N Ż Y N I E R Ó W
B U D O W N I C T W A

Rzeszów, 2009-12-11

.....
(miejsowość, data)

Zaświadczenie

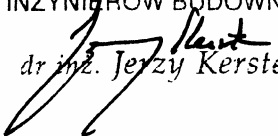
Pan/Pani **Marian Zabawski**
.....
miejsce zamieszkania **ul. Skrzetuskiego 14**
37-700 Przemyśl
.....

jest członkiem Podkarpackiej Okręgowej Izby Inżynierów
Budownictwa o numerze ewidencyjnym **PDK/IS/1204/01**
.....

i posiada wymagane ubezpieczenie od odpowiedzialności
cywilnej.

Niniejsze zaświadczenie ważne jest
2010-01-01 **2010-12-31**
od dnia do dnia

Przewodniczący Rady
PODKARPACKIEJ OKRĘGOWEJ
IZBY INŻYNIERÓW BUDOWNICTWA


dr inż. Jerzy Kerste

Podkarpacka Okręgowa Izba Inżynierów Budownictwa
35-060 Rzeszów, ul. Słowackiego 20; pok. 608, tel.: +48 17 850-77-05, +48 17 850-77-06, fax +48 17 850-77-07,
www.inzynier.rzeszow.pl, e-mail: pdk@piib.org.pl

Polska Izba Inżynierów Budownictwa 00-048 Warszawa, ul. Mazowiecka 6/8
tel.: +48 22 828-31-89, fax +48 22 827-07-51, www.piib.org.pl, e-mail: biuro@piib.org.pl

(pieczęć)

Nr WBPP/ZNB/IUB/9/3.17/2/80**DECYZJA O STWIERDZENIU PRZYGOTOWANIA ZAWODOWEGO
do pełnienia samodzielnych funkcji technicznych w budownictwie**

Na podstawie § 2 ust 1 pkt 1 i § 13 ust. 1 pkt 4 lit. a
rozporządzenia Ministra Gospodarki Terenowej i Ochrony Środowiska z dnia 20 lutego 1975
w sprawie samodzielnych funkcji technicznych w budownictwie (Dz.U. Nr 8, poz. 46) stwierdza się:

Obywatel (ka) Marian Zabawski s. Stanisława

(imię i nazwisko)

mgr inż. urządzeń sanitarnych

(tytuł naukowy - zawodowy)

urodzony (a) dnia 2 lipca 1950 r. w Przemysłu

posiada przygotowanie zawodowe upoważniające do wykonywania samodzielnej funkcji

projektanta

(rodzaj funkcji)

w specjalności instalacyjno - inżynieryjnej

(rodzaj specjalności techniczno-budowlanej)

w zakresie sieci sanitarnychZaopatrzenie w wodę, unieszkodliwianie ścieków i odpadów

(specjalizacja zawodowa)

MA-BUA/14

CWD MA-BUA-14 zam. 10087-KW-W-76 WDA zam. 218-Kl 50.000 piśm. 71g

Obywatel (ka) mgr inż. Marian Zabawski jest upoważniony (a) do:
(imię i nazwisko)

Sporządzanie projektów sieci wodociągowych, kanalizacyjnych i ciepłych uzbrojenia terenu.

Decyzja niniejsza jest ostateczna. Stanowi poszerzenie zakresu decyzji o stwierdzeniu przygotowania zawodowego do pełnienia samodzielnych funkcji technicznych w budownictwie z dnia 12.05.1978 r. Nr 30/78 w specjalności instalacyjno - inżynierskiej, w zakresie sieci sanitarnych do wykonywania samodzielnej funkcji kierownika budowy i robót, wydanej Obywatelowi przez Urząd Wojewódzki, Wydział Gospodarki Terenowej i Ochrony Środowiska w Przemyślu.

Otrzymują:

1. Ob. mgr inż. Marian Zabawski
ul. Rogozińskiego
37-700 Przemyśl
2. a/a



Z upoważnienia Wojewody
Główny Architekt Województwa

[Signature]
mgr inż. arch. Józef Glesch

m. p.

(podpis i pieczęć)

3.4. Oświadczenie sprawdzającego

Przemyśl, dnia 18.08.2010 r.

Tomasz Zabawski

(imię i nazwisko)

ul. Malawskiego 23/8, 37-700 Przemyśl

(adres)

S-215/02

(nr uprawnień)

PDK/IS/0444/03

(nr członkowski izby zawodowej)

OŚWIADCZENIE SPRAWDZAJĄCEGO

zgodnie z art. 20 ust. 4 ustawy z dnia 7 lipca 1994 r. Prawo budowlane (t.j. Dz. U. z 2006 r. Nr 156, poz. 1118 z późn. zm.)

oświadczam, że projekt budowlany:

„SIEĆ WODOCIĄGOWA W MIEJSCOWOŚCI DUBIECKO (ZASILANIE PRAWOSTRONNE)”

(nazwa projektu budowlanego)

m. Dubiecko

(adres zamierzenia budowlanego)

działki nr: 359/1, 353/2, 353/1, 351/3, 349/1, 350/3, 775, 341/3, 341/4, 822, 333/1, 331/2, 294/2, 294/6, 294/5, 294/3, 772, 274, 273, 341/2, 776, 346, 343, 326, 323, 320/2, 320/4, 319/2, 319/4, 314/4, 312/1, 312/2, 302/3, 302/5, 299, 777, 260/2, 262, 266/6, 266/2, 266/10, 266/11, 256, 260/5, 296/6, 302/6, 302/4, 266/5, 266/3, 266/4, 270/2, 270/1, 237, 238, 246/2, 5138/6, 5137/1, 779, 235/6, 235/8, 235/4, 155, 235/9, 235/1, 235/2, 234/4, 234/6, 234/13, 234/9, 206/2, 206/1, 204/2, 204/3, 205, 414/13, 414/15, 414/17, 414/19, 414/20, 414/12, 414/11, 414/10, 414/8, 414/6, 414/4, 414/2, 414/1, 769, 431, 432, 452/1, 452/2, 452/3, 453/1, 457/3, 457/4, 457/1, 770, 771, 464/1, 464/3, 464/4, 425/3, 429/1, 429/2, 425/1, 772, 420/1, 465/2, 465/1, 466/4, 466/3, 466/5, 466/2, 466/1, 281/3, 281/2, 280/1, 279/2, 278, 279/1, 271/4, 227/1, 214/2, 215, 217, 218/2, 220, 221, 476, 475/2, 475/1, 474/3, 474/2, 474/1, 473, 460/2, 460/1, 486/2, 486/1, 487/1, 487/3, 487/4, 491, 765, 511/2, 511/1, 768, 503, 506, 500/5, 500/3, 500/1, 802, 533, 537, 798, 534/1, 481/2, 483, 512/4, 480, 479/3, 479/2, 478/2, 477/4, 477/3, 477/1, 167/2, 167/1, 168, 157, 150/1, 148/1, 188, 828/1, 193, 828/2, 782/3, 85/2, 227/3, 227/4, 232, 231/2, 231/1, 211/2, 208/1, 208/3, 198/1, 271/3, 271/2, 272/1, 272/2, 272/3, 147, 141, 140, 124, 122, 780, 117/2, 117/1, 797, 107/12, 5137/6, 234/13, 453/2, 281/1, 280/3, 5137/5, 500/10 – obręb Dubiecko

(dane ewidencyjne działki(ek))

sierpień 2010

(data sporządzenia projektu)

w zakresie sieci, instalacji i urządzeń wodociągowych


(branża)

Gmina Dubiecko, 37-750 Dubiecko

(inwestor – imię i nazwisko, nazwa)

został wykonany zgodnie z obowiązującymi przepisami oraz zasadami wiedzy technicznej.

.....
(podpis sprawdzającego)



P O L S K A
I Z B A
INŻYNIERÓW
BUDOWNICTWA

Rzeszów, 2010-02-08

.....
(miejsowość, data)

Zaświadczenie

Pan/Pani **Tomasz Zabawski**

miejsce zamieszkania **ul. Malawskiego 23/8**
..... **37-700 Przemyśl**

jest członkiem Podkarpackiej Okręgowej Izby Inżynierów
Budownictwa o numerze ewidencyjnym **PDK/IS/0444/03**

i posiada wymagane ubezpieczenie od odpowiedzialności
cywilnej.

Niniejsze zaświadczenie ważne jest
2010-03-01 **2011-02-28**
od dnia do dnia

Skarbnik Rady
PODKARPACKIEJ OKRĘGOWEJ
IZBY INŻYNIERÓW BUDOWNICTWA


mgr inż. **Bolesław Pałac**

Podkarpacka Okręgowa Izba Inżynierów Budownictwa
35-060 Rzeszów, ul. Słowackiego 20; pok. 608; tel.: +48 17 850-77-05, +48 17 850-77-06, fax +48 17 850-77-07,
www.inzynier.rzeszow.pl, e-mail: pdk@piib.org.pl

Polska Izba Inżynierów Budownictwa 00-048 Warszawa, ul. Mazowiecka 6/8
tel.: +48 22 828-31-89, fax +48 22 827-07-51, www.piib.org.pl, e-mail: biuro@piib.org.pl



WOJEWODA PODKARPACKI

35-959 Rzeszów, skr. poczt. 297

ul. Grunwaldzka 15

R.XII.A-7131/75/02

Rzeszów, 2002 - 11 - 07

**DECYZJA
O NADANIU UPRAWNIENÍ BUDOWLANYCH**

Na podstawie art. 13 ust. 1, pkt 1, ust. 4, art.14 ust. 1 pkt 4 i ust 3 pkt 1 ustawy z dnia 7 lipca 1994 r. Prawo budowlane (tekst jednolity: Dz. U. Nr 106 poz. 1126 z 2000 r. z późn. zm.) oraz art. 62 ustawy z dnia 15 grudnia 2000r o samorządach zawodowych architektów, inżynierów budownictwa oraz urbanistów (Dz. U. Nr 5 poz. 42 z 2001r i zm. Dz. U. Nr 23 poz. 221 z 2002r) i § 4 ust. 2 i § 9 ust. 1 rozporządzenia Ministra Gospodarki Przestrzennej i Budownictwa z dnia 30 grudnia 1994 r. w sprawie samodzielnych funkcji technicznych w budownictwie (Dz. U. Nr 8 poz. 38 z 1995r. z późn. zm.) i art. 104 Kodeksu postępowania administracyjnego (jednolity tekst: Dz. U. Nr 98 poz. 1071 z 2000 r.), po ustaleniu, że spełnione zostały warunki w zakresie przygotowania zawodowego oraz po złożeniu egzaminu na uprawnienia budowlane z wynikiem pozytywnym

Pan TOMASZ ZABAWSKI

magister inżynier

/kierunek studiów - inżynieria środowiska/
ur. 14 maja 1973r. w Brzozowie

otrzymuje

UPRAWNIENIA BUDOWLANE

Nr ewid. S - 215/02

**do projektowania bez ograniczeń,
w specjalności instalacyjnej w zakresie sieci, instalacji i urządzeń:
wodociągowych i kanalizacyjnych, ciepłych, wentylacyjnych i gazowych.**

Od niniejszej decyzji służy odwołanie do Głównego Inspektora Nadzoru Budowlanego w Warszawie, za pośrednictwem Wojewody Podkarpackiego, w terminie 14 dni od daty jej otrzymania.

Otrzymują:

1. Pan mgr inż. Tomasz Zabawski
ul. Malawskiego 23/8
37-700 Przemyśl
2. a/a



Z up. WOJEWODY PODKARPACIEGO
[Signature]
mgr inż. arch. Władysław Wójcik
ZŁA DYREKTORA WYDZIAŁU
DZWIĘKI REGIONALNEGO
ARCHITEKTURA WOJEWÓDZKI

Wypis skrócony z rejestru gruntów
z właścicielami i komentarzami

Województwo podkarpackie
Powiat przemyski

Jednostka ewidencyjna 181302_2, Dubiecko, Obręb Nr 0003, Dubiecko

NUMER		Władający	NAZWISKO I IMIĘ (NAZWA)	UDZ.	ADRES ZAMIESZKANIA (SIEDZIBA)	J.R.
obręb	arkusz działka	POW. [ha]	właściciela lub władającego	WŁAD.	mięscowość ulica nr	
		Właściciel Zarządca	Skarb Państwa Podkarpacki Zarząd Melioracji i Urządzeń Wodnych w Rzeszowie Oddział w Jarosławiu	1/1 1/1	37-500 Jarosław, Poniatowskiego 53	

181302_2.0003 3 797
Dubiecko

0.27

15

Id dz. : 181302_2.0003.797

Komentarz do JR: G.000005-0013

II. działek: 1 Suma pow.: 0.27 Słownie : dwadzieścia siedem setnych hektara

Sporządzono według stanu na dzień 2009.11.19.

Stwierdza się zgodność
z operatem ewidencji gruntów i budynków
..... 6-11-D-7412-2361/09

Przemyśl, dnia 19. 11. 2009 r.

z up. STAROSTY

Z. Bogucki
Zdzisław Bogucki
Z-ca Naczelnika Wydziału
Geodezji, Kartografii, Katastru,
Gospodarki Nieruchomościami
i Mieniem Powiatu

**Wypis skrócony z rejestru gruntów
z właścicielami i komentarzami**

Województwo podkarpackie
Powiat przemyski

Jednostka ewidencyjna 181302_2, Dubiecko, Obręb Nr 0003, Dubiecko

NUMER		Władający	NAZWISKO I IMIĘ (NAZWA)	UDZ.	ADRES ZAMIESZKANIA (SIEDZIBA)	J.R.
obręb	arkusz	działka	POW. [ha]	władc.	miejsowość ulica nr	
		<u>Właściciel</u>	<u>Gmina Dubiecko</u>	1/1	37-750 Dubiecko	
		<u>Użytkownik</u>	<u>Szkoła Podstawowa</u>	1/1		
181302_2.0003 6	351/3	0.11			[nom. praw. 50592]	393
Dubiecko			Kom.: Dec.Woj.Przem.GIII-7250-62-1/96 z dnia 24.04.1996 r.			
						Komentarz do JR: G.000003-0031
						Id dz. : 181302_2.0003.351/3
		<u>Właściciel</u>	<u>Małż.: Baran Marcin (Zdzisław, Maria), Czuba-Baran Iwona (Jerzy, Helena)</u>	1/1	Pocztą: 37-750 Dubiecko, miejscowość: Śliwnica, 126; Pocztą: 37-750 Dubiecko, miejscowość: Hucisko Nienadowskie, 125	
181302_2.0003 4	414/9	0.0900			[nom. praw. PR1P/00093776/8]	470
Dubiecko			Kom.: AN.Rep.A.Nr 1889/2008 z 28.04.2008			
						Id dz. : 181302_2.0003.414/9

II. działek: 2 Suma pow.: 0.2000 Słownie : dwa tysiące m2

Sporządzono według stanu na dzień 2008.08.22.

Stwierdza się zgodność
z operatem ewidencji gruntów i budynków

.....G-11-0-7412-1712/08.....

Przemyśl, dnia 22.08.2008

z up. STAROSTY

Zdzisław Bochnacki
Z-ca Naczelnika Wydziału
Geodezji, Kartografii, Katastru,
Gospodarki Nieruchomościami
Mianem Powiatu

Wypis skrócony z rejestru gruntów
z właścicielami i komentarzami

Województwo podkarpackie

Powiat przemyski

Jednostka ewidencyjna 181302_2, Dubiecko, Obręb Nr 0003, Dubiecko

NUMER		Władający	NAZWISKO I IMIĘ (NAZWA)	UDZ.	ADRES ZAMIESZKANIA (SIEDZIBA)	J.R.
obręb	arkusz	działka	POW. [ha]	WŁAD.	miejsowość ulica nr	
		Właściciel	Lasko Maria Anna (Kazimierz, Maria)	1/1	37-750 Dubiecko, Śliwnicka 32	
181302_2.0003 4	500/1	0.2315				106
Dubiecko						
			Id dz. : 181302_2.0003.500/1			Komentarz do JR: G.001685-0001
181302_2.0003 4	500/3	0.1176				106
Dubiecko						
			Id dz. : 181302_2.0003.500/3			Komentarz do JR: G.001685-0001
181302_2.0003 4	500/5	0.1027				106
Dubiecko						
			Id dz. : 181302_2.0003.500/5			Komentarz do JR: G.001685-0001
181302_2.0003 4	500/10	0.0779				106
Dubiecko						
			Id dz. : 181302_2.0003.500/10			Komentarz do JR: G.001685-0001

II. działek: 4 Suma pow.: **0.5297** Słownie : pięć tysięcy dwieście dziewięćdziesiąt siedem m2

Sporządzono według stanu na dzień 2008.08.14.

Stwierdza się zgodność
z operatem ewidencji gruntów i budynków
G-11.0.7412-1660/08
Przemyśl, dnia 14.08.2008

z up. STAROSTY
Zdzisław Bochnacki
Z-ca Naczelnika Wydziału
Geodezji, Kartografii, Katastru,
Gospodarki Nieruchomościami
i Miernictwem Powiatu

Wypis skrócony z rejestru gruntów
z właścicielami i komentarzami

Województwo podkarpackie

Powiat przemyski

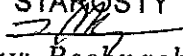
Jednostka ewidencyjna 181302_2, Dubiecko, Obręb Nr 0003, Dubiecko

NUMER		Władający	NAZWISKO I IMIĘ (NAZWA)	UDZ.	ADRES ZAMIESZKANIA (SIEDZIBA)	J.R.
obręb	arkusz działka	POW. [ha]	właściciela lub władającego	WŁAD.	miejscowość ulica nr	
181302_2.0003 4	281/2	0.09	Małż.: Szpindor Edward (Michał, Bronisława), Szpindor Czesława (Stanisław, Józefa)	1/1	37-750 Dubiecko, Śliwnicka 8a; 37-750 Dubiecko, Śliwnicka 8a	166
Dubiecko					[nom. praw. 54536 ZD3913]	
Komentarz do JR: G.001743-0001						
Id dz. : 181302_2.0003.281/2						
181302_2.0003 4	414/1	0.9700		1/1	37-750 Dubiecko	357
Dubiecko		Kom.: PsV	Gmina Dubiecko		[nom. praw. PR1P/00077891/2]	
Komentarz do JR: G.000003-0028						
Id dz. : 181302_2.0003.414/1						
181302_2.0003 4	457/3	0.13	Małż.: Chęć Tadeusz (Józef, Antonina), Chęć Wanda Emilia (Stanisław, Waleria)	1/1	37-750 Dubiecko, Śliwnicka 36; 37-750 Dubiecko, Śliwnicka 36	33
Dubiecko					[nom. praw. 80348]	
Komentarz do JR: G.001620-0001						
Id dz. : 181302_2.0003.457/3						
181302_2.0003 4	770	0.42		1/1	37-750 Dubiecko	16
Dubiecko			Gmina Dubiecko			
Komentarz do JR: G.000003-0027						
Id dz. : 181302_2.0003.770						
181302_2.0003 6	777	0.05				16
Dubiecko						
Komentarz do JR: G.000003-0027						
Id dz. : 181302_2.0003.777						

II. działek: 5 Suma pow.: 1.6600 Słownie : jeden hektar sześć tysięcy sześćset m2

Sporządzono według stanu na dzień 2008.09.24.

Stwierdza się zgodność
z operatem ewidencji gruntów i budynków
.....G: II. C. 7412 - 2198 JDB.....
Przemyśl, dnia 24.09.2008 r.....

z up. STAROSTY

Zdzisław Bochnacki
Z-ca Naczelnika Wydziału
Geodezji, Kartografii, Katastru,
Gospodarki Nieruchomościami
i Mieniem Powiatu

Wypis skrócony z rejestru gruntów
z właścicielami i komentarzami

Województwo podkarpackie

Powiat przemyski


Jednostka ewidencyjna 181302_2, Dubiecko, Obręb Nr 0003, Dubiecko

NUMER		Władający	NAZWISKO I IMIĘ (NAZWA)	UDZ.	ADRES ZAMIESZKANIA (SIEDZIBA)	J.R.
obręb	arkusz działka	POW. [ha]	właściciela lub władającego	WŁAD.	miejsowość ulica nr	
		Współwłaściciel	Serwański Adam Zygmunt (Jerzy, Teresa)	1/6	37-750 Dubiecko, Przemyska 7	
		Współwłaściciel	Małż.: Szcząchor Jan Wiesław (Jan, Marianna), Szcząchor Anna Katarzyna (Adam, Zofia)	5/6	37-750 Dubiecko, Przemyska 7; 37-750 Dubiecko, Przemyska 7	
181302_2.0003	3,4 150/1	0.23				148
Dubiecko		Kom.: AWZ Nr 77				
Komentarz do JR: G.001726-0001						
Id dz. : 181302_2.0003.150/1						
		Współwłaściciel	Małż.: Wiaśniewski Adam (Jan, Józefa), Wiaśniewska Helena (Stanisław, Karolina)	1/1	37-700 Przemyśl, 1-Go Maja 51; 37-700 Przemyśl, 1-Go Maja 51	
181302_2.0003	4 227/1	0.19				314
Dubiecko		Kom.: AWZ Nr 99				
Komentarz do JR: G.001886-0001						
Id dz. : 181302_2.0003.227/1						

II. działek: 2 Suma pow.: 0.42 Słownie : czterdzieści dwie setne hektara

Sporządzono według stanu na dzień 2008.08.20.

Stwierdza się zgodność
z operatom ewidencji gruntów i budynków
G. II. C. 7412-1970/08
Przemyśl, dnia 20.08.2008 r.

z up. STAROSTY
mgr inż.  Fac
GEODETA POWIATOWY
Naczelnik Wydziału Geodezji, Kartografii, Katastru
Gospodarki Nieruchomościami i Mianem Powiatu

Wypis skrócony z rejestru gruntów
z właścicielami i komentarzami

Województwo podkarpackie

Powiat przemyski

Jednostka ewidencyjna 181302_2, Dubiecko, Obręb Nr 0003, Dubiecko

NUMER obręb	arkusz działka	Władający POW. [ha]	NAZWISKO I IMIĘ (NAZWA) właściciela lub władającego	UDZ. WŁAD.	ADRES ZAMIESZKANIA (SIEDZIBA) miejscowość ulica nr	J.R.
181302_2.0003 4	414/11	0.1034	Właściciel Kędzierska Danuta (Kazimierz, Kazimiera)	1/1	Poczta: 37-750 Dubiecko, miejscowość: Wybrzeże 8 [nom. praw. PR1P/00094777/2]	478
Dubiecko			Kom.: AN.Rep.A.Nr 4811/2008 z 29.09.2008r. Id dz. : 181302_2.0003.414/11			

II. działek: 1 Suma pow.: 0.1034 Słownie : jeden tysiąc trzydzieści cztery m2

Sporządzono według stanu na dzień 2010.09.07.

Stwierdza się zgodność
z operatem ewidencji gruntów i budynków
..... G. II. C. 74.12 - 2089/2010

Przemyśl, dnia 2010.09.07.....

z up. STAROSTY
.....
Marta Buś
Podinspektor
w Wydziale Geodezji, Kartografii, Katastru
Gospodarki Nieruchomościami i Mieniem Powiatu

**Wypis skrócony z rejestru gruntów
z właścicielami i komentarzami**

Województwo podkarpackie

Powiat przemyski

Jednostka ewidencyjna 181302_2, Dubiecko, Obręb Nr 0003, Dubiecko

NUMER		Władający	NAZWISKO I IMIĘ (NAZWA)	UDZ.	ADRES ZAMIESZKANIA (SIEDZIBA)	J.R.	
obręb	arkusz	działka	POW. [ha]	WŁAD.	miejsowość ulica nr		
			Współwłaściciel	Gąska Kazimierz Andrzej (Franciszek, Stefania)	1/2	37-700 Przemyśl, Wyb.M.F.Focha 1/63	
			Współwłaściciel	Gąska Maria Helena (Franciszek, Stefania)	1/2	37-700 Przemyśl, Stojalowskiego 4/1	
181302_2.0003	3	117/1	0.50			64	
Dubiecko			Kom.: AWZ Nr 46				
					Komentarz do JR: G.006923-0001 Post. spadk. Ns 324/02 z dn.17.04.2002r.		
					Id dz. : 181302_2.0003.117/1		
181302_2.0003	3	117/2	0.16			64	
Dubiecko			Kom.: AWZ Nr 46				
					Komentarz do JR: G.006923-0001 Post. spadk. Ns 324/02 z dn.17.04.2002r.		
					Id dz. : 181302_2.0003.117/2		
			Współwłaściciel	Małż.: Lis Lesław (Konstanty, Maria), Lis Maria (Tadeusz, Anna)	1/1	Śliwnica, 127; Śliwnica, 127	
181302_2.0003	3	120/1	0.26			53	
Dubiecko			Kom.: AN Nr 1991-01-17				
					Komentarz do JR: G.001637-0001		
					Id dz. : 181302_2.0003.120/1		
			Właściciel	Lis Maria (Bronisław, Anna)	1/1	37-750 Dubiecko, Sienkiewicza 3	
181302_2.0003	3	122	0.30		[nom. praw. 219]	108	
Dubiecko			Kom.: AWZ Nr 60				
					Komentarz do JR: G.001687-0001		
					Id dz. : 181302_2.0003.122		
			Właściciel	Maszcakiewicz Stanisław (Franciszek, Anna)	1/1	37-750 Dubiecko, Sienkiewicza 4	
181302_2.0003	3	124	0.47		[nom. praw. 20787]	110	
Dubiecko			Kom.: Akt Not Nr 423/88				
					Komentarz do JR: G.001689-0001		
					Id dz. : 181302_2.0003.124		
			Współwłaściciel	Małż.: Żurawski Edward (Franciszek, Maria), Żurawska Halina (Stanisław, Monika)	1/1	37-753 Drohobyczka, ; Dubiecko, Przemyska 50	
181302_2.0003	2	138/1	0.13			399	
Dubiecko							
					Komentarz do JR: G.001958-0001		
					Id dz. : 181302_2.0003.138/1		
			Współwłaściciel	Małż.: Burdz Stanisław (Stefan, Antonina), Burdz Józefa (Franciszek, Maria)	1/1	Dubiecko, Przemyska 50; Dubiecko, Przemyska 50	
181302_2.0003	2	138/2	0.12			400	
Dubiecko							
					Komentarz do JR: G.001959-0001		
					Id dz. : 181302_2.0003.138/2		
			Właściciel	Smolińska Irena Zofia (Bolesław, Maria)	1/1	37-750 Dubiecko, Przemyska 53	
181302_2.0003	3	140	0.21			273	
Dubiecko			Kom.: Post.sądu Ns 578/91				
					Komentarz do JR: G.001846-0001		
					Id dz. : 181302_2.0003.140		
			Współwłaściciel	Małż.: Skubisz Władysław (Marcin, Katarzyna), Skubisz Joanna Magdalena (Władysław, Katarzyna)	1/1	37-750 Dubiecko, Przemyska 56; 37-750 Dubiecko, Przemyska 46	
181302_2.0003	3	141	0.20		[nom. praw. 12289]	152	
Dubiecko							
					Komentarz do JR: G.001729-0001		

**Wypis skrócony z rejestru gruntów
z właścicielami i komentarzami**

Województwo podkarpackie

Powiat przemyski

Jednostka ewidencyjna 181302_2, Dubiecko, Obręb Nr 0003, Dubiecko

NUMER		Władający	NAZWISKO I IMIĘ (NAZWA)	UDZ.	ADRES ZAMIESZKANIA (SIEDZIBA)	J.R.
obręb	arkusz	działka	POW. [ha]	właściciela lub władającego	WŁAD.	miejscowość ulica nr
Id dz. : 181302_2.0003.141						
		Właściciel	Gmina Dubiecko	1/1	37-750 Dubiecko	
		Użytkownik	Gminna Spółdzielnia "Samopomoc Chłopska" W Dubiecku	1/1	37-750 Dubiecko, Przemyska 29	
181302_2.0003 6	145/1	0.0037			[nom. praw. 47204]	412
Dubiecko						
Komentarz do JR: G.000003-0032						
Id dz. : 181302_2.0003.145/1						
		Właściciel	Gmina Dubiecko	1/1	37-750 Dubiecko	
		Użytkownik	Gminna Spółdzielnia "Samopomoc Chłopska" W Dubiecku	1/1	37-750 Dubiecko, Przemyska 29	
181302_2.0003 6	145/3	0.16			[nom. praw. 47204]	413
Dubiecko						
Komentarz do JR: G.000003-0033						
Id dz. : 181302_2.0003.145/3						
		Współwłaściciel	Małż.: Skubisz Władysław (Marcin, Katarzyna), Skubisz Joanna Magdalena (Władysław, Katarzyna)	1/1	37-750 Dubiecko, Przemyska 56; 37-750 Dubiecko, Przemyska 46	
181302_2.0003 3	147	0.22				152
Dubiecko						
Kom.: Akt Not Nr 2576/62						
Komentarz do JR: G.001729-0001						
Id dz. : 181302_2.0003.147						
		Współwłaściciel	Chyła Grzegorz (Antoni, Krystyna)	2/16	Dubiecko	
		Współwłaściciel	Chyła Robert (Józef, Krystyna)	2/16		
		Współwłaściciel	Chyła Ryszard (Adolf, Janina)	4/16		
		Współwłaściciel	Chyła Zdzisław (Adolf, Janina)	4/16		
		Współwłaściciel	Szypuła Irena (Adolf, Janina)	4/16		
181302_2.0003 3	148/1	0.23				237
Dubiecko						
Kom.: AWZ Nr 156						
Komentarz do JR: G.001811-0001						
Id dz. : 181302_2.0003.148/1						
		Współwłaściciel	Chyła Grzegorz (Antoni, Krystyna)	4/32	Dubiecko	
		Współwłaściciel	Chyła Robert (Józef, Krystyna)	4/32		
		Współwłaściciel	Chyła Ryszard (Adolf, Janina)	8/32		
		Współwłaściciel	Chyła Zdzisław (Adolf, Janina)	8/32		
		Współwłaściciel	Szypuła Irena (Adolf, Janina)	8/32		
181302_2.0003 3	148/2	0.04			[nom. praw. 45077]	338
Dubiecko						
Kom.: AN Nr 460/70						
Komentarz do JR: G.001811-0002						
Id dz. : 181302_2.0003.148/2						
		Współwłaściciel	Małż.: Daraż Piotr (Andrzej, Eleonora), Daraż Franciszka (Franciszek, Maria)	1/1	37-750 Dubiecko, Przemyska 42; 37-750 Dubiecko, Przemyska 42	
181302_2.0003 3,5	193	0.11				42
Dubiecko						
Kom.: AN Nr 624/46						
Komentarz do JR: G.001628-0001						
Id dz. : 181302_2.0003.193						
		Współwłaściciel	Gaska Lucyna (Jan, Maria)	1/4	37-750 Dubiecko, Śliwnicka 1	
		Współwłaściciel	Gaska Maria (Józef, Balbina)	3/4	37-750 Dubiecko, Śliwnicka 1	
181302_2.0003 3,5	195/2	0.05			[nom. praw. 14696]	57
Dubiecko						
Komentarz do JR: G.001640-0001						

Wypis skrócony z rejestru gruntów z właścicielami i komentarzami

Województwo podkarpackie

Powiat przemyski

Jednostka ewidencyjna 181302_2, Dubiecko, Obręb Nr 0003, Dubiecko

NUMER			Władający	NAZWISKO I IMIĘ (NAZWA)	UDZ.	ADRES ZAMIESZKANIA (SIEDZIBA)	J.R.
obręb	arkusz	działka	POW. [ha]	właściciela lub władającego	WŁAD.	miejsowość ulica nr	
Id dz. : 181302_2.0003.195/2							
181302_2.0003	3,4, 196/1	5,6	0.08	Właściciel Szwarc Paweł (Adam, Helena)	1/1	38-700 Ustrzyki Dolne, Słoneczna 3/7	307
Dubiecko			Kom.: AN.Rep.A.nr 7468/2005 z 09.08.2005r.			[nom. praw. 87268]	Komentarz do JR: G.001879-0001
Id dz. : 181302_2.0003.196/1							
181302_2.0003	5,6	196/4	0.02			[nom. praw. 87268]	307
Dubiecko			Kom.: AN.Rep.A.nr 7468/2005 z 09.08.2005r.				Komentarz do JR: G.001879-0001
Id dz. : 181302_2.0003.196/4							
181302_2.0003	6	202/2	0.05	Władający Gmina Dubiecko	1/1	37-750 Dubiecko	1
Dubiecko						[nom. praw. 83292]	Komentarz do JR: G.000003-0021
Id dz. : 181302_2.0003.202/2							
181302_2.0003	4,6	202/4	0.02	Właściciel Kurasz Adela (Jan, Katarzyna)	1/1	Śliwnica 33	101
Dubiecko						[nom. praw. 13830]	Komentarz do JR: G.001680-0001
Id dz. : 181302_2.0003.202/4							
181302_2.0003	4,6	204/2	0.09	Współwłaściciel Atak Krzysztof Jan (Henryk, Maria)	1/6	37-750 Dubiecko, Przemyska 38	383
Dubiecko			Kom.: Akt Not Nr 2399/94	Współwłaściciel Małż.: Atak Krzysztof Jan (Henryk, Maria), Atak Alicja (Stefan, Józefa)	5/6	37-750 Dubiecko, Przemyska 38; 37-750 Dubiecko, Przemyska 38	Komentarz do JR: G.001946-0001
Id dz. : 181302_2.0003.204/2							
181302_2.0003	4,6	204/3	0.03	Właściciel Kurasz Adela (Jan, Katarzyna)	1/1	Śliwnica 33	101
Dubiecko						[nom. praw. 13830]	Komentarz do JR: G.001680-0001
Id dz. : 181302_2.0003.204/3							
181302_2.0003	6	205	0.05	Współwłaściciel Atak Krzysztof Jan (Henryk, Maria)	1/6	37-750 Dubiecko, Przemyska 38	19
Dubiecko			Kom.: Zd.Nr 1577 Post.sąd.Ns 388/90	Współwłaściciel Atak Maria (Szymon, Katarzyna)	4/6	37-750 Dubiecko, Przemyska 38	Komentarz do JR: G.001608-0001
Id dz. : 181302_2.0003.205							
181302_2.0003	4,6	206/1	0.05	Właściciel Szymańska Cecylia (Andrzej, Maria)	1/1	37-750 Dubiecko, Wałowa 23	170
Dubiecko			Kom.: AWZ Nr 19			[nom. praw. PR1P/00076723/7]	Komentarz do JR: G.001747-0001
Id dz. : 181302_2.0003.206/1							
181302_2.0003	4,6	206/2	0.05	Współwłaściciel Małż.: Atak Andrzej Jan (Bronisław, Stefania), Atak Alicja Grażyna (Tadeusz, Maria)	1/1	37-750 Dubiecko, Wałowa 21; 37-750 Dubiecko, Wałowa 21	225
Dubiecko						[nom. praw. 81375]	

**Wypis skrócony z rejestru gruntów
z właścicielami i komentarzami**

Województwo podkarpackie
Powiat przemyski
Jednostka ewidencyjna 181302_2, Dubiecko, Obręb Nr 0003, Dubiecko

NUMER		Władający	NAZWISKO I IMIĘ (NAZWA)	UDZ.	ADRES ZAMIESZKANIA (SIEDZIBA)	J.R.
obręb	arkusz	działka	POW. [ha]	WŁAD:	mięscowość ulica nr	
Dubiecko			Kom.: AN Nr 1854/95 AN Nr 7735/95			Komentarz do JR: G.001799-0001
			Id dz. : 181302_2.0003.206/2			
			Współwłaściciel	Atak Krzysztof Jan (Henryk, Maria)	1/3	37-750 Dubiecko, Przemyska 38
			Współwłaściciel	Atak Maria (Szymon, Katarzyna)	1/3	37-750 Dubiecko, Przemyska 38
			Współwłaściciel	Atak Zygmunt Tadeusz (Henryk, Maria)	1/3	37-750 Dubiecko, Przemyska 38
181302_2.0003 6	206/3	0.05			[nom. praw. 14688]	18
Dubiecko			Kom.: Post.sąd.Ns 388/90			Komentarz do JR: G.001607-0001
			Id dz. : 181302_2.0003.206/3			
			Właściciel	Skórska Helena (Władysław, Maria)	1/1	37-750 Dubiecko, Przemyska 36
181302_2.0003 6	234/4	0.05				292
Dubiecko						Komentarz do JR: G.001865-0001
			Id dz. : 181302_2.0003.234/4			
			Współwłaściciel	Małż.: Maszczak Zygmunt (Antoni, Leonia), Maszczak Michałina (Józef, Jadwiga)	501/1000	Dubiecko, Przemyska 37; Dubiecko, Przemyska 37
			Współwłaściciel	Gmina Dubiecko	499/1000	37-750 Dubiecko
181302_2.0003 6	234/5	0.02			[nom. praw. 53285]	397
Dubiecko						Komentarz do JR: G.001956-0001
			Id dz. : 181302_2.0003.234/5			
			Współwłaściciel	Niedzielska Anna Kazimiera (Andrzej, Danuta)	1/3	Pocztą: 37-750 Dubiecko, miejscowość: Dubiecko, Przemyska 34
			Współwłaściciel	Niedzielska Danuta (Jan, Zenobia)	1/3	Pocztą: 37-750 Dubiecko, miejscowość: Dubiecko, Przemyska 34
			Współwłaściciel	Niedzielski Mariusz Andrzej (Andrzej, Danuta)	1/3	Pocztą: 37-750 Dubiecko, miejscowość: Dubiecko, Przemyska 34
181302_2.0003 6	234/6	0.03				124
Dubiecko			Kom.: Post.sąd, Ns 643/83			Komentarz do JR: G.001703-0001
			Id dz. : 181302_2.0003.234/6			
			Właściciel	Skórska Helena (Władysław, Maria)	1/1	37-750 Dubiecko, Przemyska 36
181302_2.0003 6	234/7	0.01				292
Dubiecko			Kom.: Akt Not Nr 2594/70			Komentarz do JR: G.001865-0001
			Id dz. : 181302_2.0003.234/7			
			Właściciel	Gmina Dubiecko	1/1	37-750 Dubiecko
181302_2.0003 6	234/13	0.0461			[nom. praw. 77891]	357
Dubiecko			Kom.: Dec.Woj.Przem.GVI-7250-89-1/91.			Komentarz do JR: G.000003-0028
			Id dz. : 181302_2.0003.234/13			
			Właściciel	Podgórska Zofia (Wojciech, Stanisława)	1/1	37-750 Dubiecko, Przemyska 27
181302_2.0003 4,6	235/1	0.07				140
Dubiecko			Kom.: AWZ Nr 71			Komentarz do JR: G.001719-0001
			Id dz. : 181302_2.0003.235/1			
			Współwłaściciel	Niedzielska Anna Kazimiera (Andrzej, Danuta)	1/3	Pocztą: 37-750 Dubiecko, miejscowość: Dubiecko, Przemyska 34
			Współwłaściciel	Niedzielska Danuta (Jan, Zenobia)	1/3	Pocztą: 37-750 Dubiecko, miejscowość: Dubiecko,

**Wypis skrócony z rejestru gruntów
z właścicielami i komentarzami**

Województwo podkarpackie
Powiat przemyski
Jednostka ewidencyjna 181302_2, Dubiecko, Obręb Nr 0003, Dubiecko

NUMER		Władający	NAZWISKO I IMIĘ (NAZWA)	UDZ.	ADRES ZAMIESZKANIA (SIEDZIBA)	J.R.
obręb	arkusz	działka	POW. [ha]	WŁAD.	miejsowość ulica nr	
			Współwłaściciel		Niedzielski Mariusz Andrzej (Andrzej,Danuta)	1/3 Poczta: 37-750 Dubiecko, miejscowość: Dubiecko, Przemyska 34
181302_2.0003	4,6	235/2	0.08			124
Dubiecko			Kom.: Post.sąd.Ns 643/83			Komentarz do JR: G.001703-0001
					Id dz. : 181302_2.0003.235/2	
			Współwłaściciel		Maż.: Krupa Tadeusz (Bronisław, Stefania), Krupa Stanisława (Antoni, Tekla)	1/1 37-750 Dubiecko, Przemyska 33; 37-750 Dubiecko, Przemyska 33
181302_2.0003	6	235/3	0.02			259
Dubiecko			Kom.: ZD Nr 1581			Komentarz do JR: G.001833-0001
					Id dz. : 181302_2.0003.235/3	
			Właściciel		Dziedzic Jerzy (Jan, Maria)	1/1 32-750 Niepołomice, Płazowska 35/3
181302_2.0003	6	235/4	0.02		[nom. praw. 80512]	262
Dubiecko						Komentarz do JR: G.001836-0001
					Id dz. : 181302_2.0003.235/4	
			Współwłaściciel		Deregowska Helena (Jan, Eleonora)	4/16 37-750 Dubiecko, Górkowa 2
			Współwłaściciel		Deregowska Maria Jolanta (Jan, Helena)	3/16 37-750 Dubiecko, Górkowa 2
			Współwłaściciel		Deregowski Czesław (Jan, Helena)	3/16 37-750 Dubiecko, Górkowa 2
			Współwłaściciel		Deregowski Henryk (Jan, Helena)	3/16 37-750 Dubiecko, Górkowa 2
			Współwłaściciel		Deregowski Władysław (Jan, Helena)	3/16 37-750 Dubiecko, Górkowa 2
181302_2.0003	6	235/6	0.13			48
Dubiecko			Kom.: ZD Nr 1180 postanowienie Ns 705/99 z 25.10.1999 r.; Rezerwacja nr działek: dz. nr 235/6 dzieli się na dz. nr 235/10 i 235/11.			Komentarz do JR: G.001633-0001
					Id dz. : 181302_2.0003.235/6	
			Współwłaściciel		Mocha Anna Jolanta (Marian, Maria)	1/6 Poczta: 37-750 Dubiecko, miejscowość: Dubiecko, Przemyska 28
			Współwłaściciel		Mocha Maria (Tadeusz, Wiktoria)	4/6 37-750 Dubiecko, Przemyska 28
			Współwłaściciel		Stankiewicz Sabina Ewa (Marian, Maria)	1/6 Poczta: 37-750 Dubiecko, miejscowość: Dubiecko, Przemyska 28
181302_2.0003	6	235/7	0.05		[nom. praw. 26910]	50
Dubiecko						Komentarz do JR: G.001635-0001
					Id dz. : 181302_2.0003.235/7	
			Właściciel		Podgórska Zofia (Wojciech, Stanisława)	1/1 37-750 Dubiecko, Przemyska 27
181302_2.0003	6	235/8	0.02		[nom. praw. 14682]	140
Dubiecko						Komentarz do JR: G.001719-0001
					Id dz. : 181302_2.0003.235/8	
			Współwładający		Honicki Mieczysław (Julian, Honorata)	24/72 37-750 Dubiecko, Przemyska 28
			Współwładający		Kalicka Lucyna (Zbigniew, Janina)	3/72 Tarnów, Osiedle Legionów 4/36
			Współwładający		Majda Teresa Maria (Franciszek, Władysława)	4/72 37-750 Dubiecko, Wałowa 15
			Współwładający		Miśniakiewicz Janina Anna (Leon, Anna)	3/72 37-750 Dubiecko, Świerczewskiego 2
			Współwładający		Miśniakiewicz Maria (Zbigniew, Janina)	3/72 37-700 Przemyśl, Wieniawskiego 16/30
			Współwładający		Miśniakiewicz Zygmunt Andrzej (Zbigniew, Janina)	3/72 37-750 Dubiecko, Zamkowa 12
			Współwładający		Pantola Jan Władysław (Franciszek, Władysława)	4/72 37-750 Dubiecko, Przemyska 30
			Współwładający		Pantola Marek Władysław (Franciszek, Władysława)	4/72 37-750 Dubiecko, Przemyska 24
			Współwładający		Gmina Dubiecko	24/72 37-750 Dubiecko

Wypis skrócony z rejestru gruntów z właścicielami i komentarzami

Województwo podkarpackie

Powiat przemyski

Jednostka ewidencyjna 181302_2, Dubiecko, Obręb Nr 0003, Dubiecko

NUMER		Władający	NAZWISKO I IMIĘ (NAZWA)	UDZ.	ADRES ZAMIESZKANIA (SIEDZIBA)	J.R.
obręb	arkusz	działka	POW. [ha]	właściciela lub władającego	WŁAD.	miejsowość ulica nr
181302_2.0003	6	235/9	0.02			213
Dubiecko						
Komentarz do JR: G.006752-0001 Post. spadk. I.Ns II 212/74 z dn. 22.10.1974r. Post. spadk. Nr 729/91 z dn.4.11.1991r Post. spadk. Ns 1485/01 z dn.27.06.2001r.						
Id dz. : 181302_2.0003.235/9						
		Właściciel	Plecień Janina (Szczepan, Maria)	1/1	37-750 Dubiecko, Wałowa 7	
181302_2.0003	6	237	0.06			258
Dubiecko						
Kom.: ZD Nr 4/48 Post.sąd. Ns 809/97 z dnia 3.11.1997 r.						
Komentarz do JR: G.001832-0001						
Id dz. : 181302_2.0003.237						
		Współwłaściciel	Małż.: Pantoła Dariusz (Jan, Maria), Pantoła Agnieszka (Jan, Maria)	1/1	37-750 Dubiecko, Przemyska 30; Korytniki, 26	
181302_2.0003	6	238	0.11		[nom. praw. 1324]	223
Dubiecko						
Komentarz do JR: G.001797-0001						
Id dz. : 181302_2.0003.238						
		Właściciel	Pilch-Bardon Barbara (Franciszek, Kazimiera)	1/1	37-750 Dubiecko, Przemyska 22	
181302_2.0003	6	242/1	0.05		[nom. praw. PR1P/00089660/1]	279
Dubiecko						
Kom.: AN Rep.A.Nr 59/2007 z 3.01.2007r.						
Komentarz do JR: G.006795-0001 Post. spaadk. I.Ns 2329/01 z dn.11.01.2002r.						
Id dz. : 181302_2.0003.242/1						
		Właściciel	Pilch-Bardon Barbara (Franciszek, Kazimiera)	1/1	37-750 Dubiecko, Przemyska 22	
181302_2.0003	6	242/2	0.07		[nom. praw. 53679]	281
Dubiecko						
Komentarz do JR: G.001854-0001						
Id dz. : 181302_2.0003.242/2						
		Właściciel	Pilch-Bardon Barbara (Franciszek, Kazimiera)	1/1	37-750 Dubiecko, Przemyska 22	
181302_2.0003	6	245	0.06		[nom. praw. PR1P/00089660/1]	279
Dubiecko						
Kom.: AN Rep.A.Nr 59/2007 z 3.01.2007r.						
Komentarz do JR: G.006795-0001 Post. spaadk. I.Ns 2329/01 z dn.11.01.2002r.						
Id dz. : 181302_2.0003.245						
		Właściciel	Drymajło Jan (Michał, Antonina)	1/1	37-750 Dubiecko, Przemyska 21	
181302_2.0003	6	246/1	0.15			242
Dubiecko						
Kom.: ZD Nr 1930						
Komentarz do JR: G.001816-0001						
Id dz. : 181302_2.0003.246/1						
		Właściciel	Oliwa Robert (Stanisław, Emilia)	1/1	37-700 Przemyśl, Zielińskiego 8/9	
181302_2.0003	4	246/2	0.09		[nom. praw. 75389]	134
Dubiecko						
Komentarz do JR: G.001713-0001						
Id dz. : 181302_2.0003.246/2						
		Współwłaściciel	Małż.: Atak Bronisław (Jan, Eleonora), Atak Stefania (Tadeusz, Maria)	1/2	37-750 Dubiecko, Przemyska 18; 37-750 Dubiecko, Przemyska 18	
		Współwłaściciel	Małż.: Deregowski Jerzy Ryszard (Józef, Kazimiera), Deregowska Maria Jolanta (Stanisław, Wanda)	1/2	37/750 Dubiecko, Przemyska 18/1; 37-750 Dubiecko, Przemyska 18/1	
181302_2.0003	6	256	0.16		[nom. praw. 75411]	199
Dubiecko						
Kom.: AN Nr 26378/93 z 26.07.93						
Komentarz do JR: G.001773-0001						

**Wypis skrócony z rejestru gruntów
z właścicielami i komentarzami**

Województwo podkarpackie

Powiat przemyski

Jednostka ewidencyjna 181302_2, Dubiecko, Obręb Nr 0003, Dubiecko

NUMER		Władający	NAZWISKO I IMIĘ (NAZWA)	UDZ.	ADRES ZAMIESZKANIA (SIEDZIBA)	J.R.
obręb	arkusz działka	POW. [ha]	właściciela lub władającego	WŁAD.	miejsowość ulica nr	
Id dz. : 181302_2.0003.256						
		Właściciel	Pęcherek Kamila (Florian, Genowefa)	1/1	37-750 Dubiecko, Wałowa 7	
181302_2.0003 6	260/2	0.06				275
Dubiecko		Kom.: AWZ Nr 67				Komentarz do JR: G.001848-0001
Id dz. : 181302_2.0003.260/2						
		Właściciel	Małż.: Kurasz Andrzej (Władysław, Eugenia), Kurasz Małgorzata (Bronisław, Janina)	1/1	37-753 Drohobyczka, 53; 37-753 Drohobyczka, 53	
181302_2.0003 6	260/5	0.06			[nom. praw. 84032]	241
Dubiecko		Kom.: AN Nr 312/70				Komentarz do JR: G.001815-0001
Id dz. : 181302_2.0003.260/5						
		Współwłaściciel	Małż.: Szramowicz Tadeusz (Paweł, Rozalia), Szramowicz Janina (, Paulina)	1/1	37-750 Dubiecko, Śliwnicka 59; 37-750 Dubiecko, Śliwnicka 59	
181302_2.0003 6	260/6	0.06			[nom. praw. 45295]	167
Dubiecko		Kom.: AN Nr 1938/89				Komentarz do JR: G.001744-0001
Id dz. : 181302_2.0003.260/6						
		Władający	Gmina Dubiecko	1/1	37-750 Dubiecko	
181302_2.0003	260/7	0.0191				16
Dubiecko						Komentarz do JR: G.000003-0027
Id dz. : 181302_2.0003.260/7						
181302_2.0003	260/8	0.0115				16
Dubiecko						Komentarz do JR: G.000003-0027
Id dz. : 181302_2.0003.260/8						
181302_2.0003	260/9	0.0594				16
Dubiecko						Komentarz do JR: G.000003-0027
Id dz. : 181302_2.0003.260/9						
		Współwłaściciel	Małż.: Serwin Józef (Jan, Stanisława), Serwin Natalia Marianna (Kazimierz, Stefania)	1/1	37-750 Dubiecko, Wałowa 7a; 37-750 Dubiecko, Wałowa 7a	
181302_2.0003 6	262	0.08				272
Dubiecko		Kom.: Akt Not Nr 18803/92				Komentarz do JR: G.001845-0002
Id dz. : 181302_2.0003.262						
		Właściciel	Gaska Eugeniusz (Maciej, Julia)	1/1	37-740 Dubiecko, Wałowa 10/2	
181302_2.0003 6	266/1	0.02				58
Dubiecko		Kom.: AN Nr 4330/69				Komentarz do JR: G.006603-0001
Id dz. : 181302_2.0003.266/1						
181302_2.0003 6	266/2	0.07				58
Dubiecko		Kom.: AN Nr 4330/69				Komentarz do JR: G.006603-0001
Id dz. : 181302_2.0003.266/2						
		Władający	Gmina Dubiecko	1/1	37-750 Dubiecko	
181302_2.0003 6	266/3	0.02				1

**Wypis skrócony z rejestru gruntów
z właścicielami i komentarzami**

Województwo podkarpackie

Powiat przemyski

Jednostka ewidencyjna 181302_2, Dubiecko, Obręb Nr 0003, Dubiecko

NUMER		Władający	NAZWISKO I IMIĘ (NAZWA)	UDZ.	ADRES ZAMIESZKANIA (SIEDZIBA)	J.R.
obręb	arkusz	działka	POW. [ha]	właściciela lub władającego	WŁAD.	miejsowość ulica nr
Dubiecko						
Id dz. : 181302_2.0003.266/3						Komentarz do JR: G.000003-0021
		Właściciel	Winiarska Maria (Józef, Aniela)	1/1	37-750 Dubiecko, Wałowa 10/1	
181302_2.0003	6	266/4	0.01			311
Dubiecko		Kom.: AN Nr 4330/69				
Id dz. : 181302_2.0003.266/4						Komentarz do JR: G.001883-0001
		Właściciel	Małż.: Serwin Józef (Jan, Stanisława), Serwin Natalia Marianna (Kazimierz, Stefania)	1/1	37-750 Dubiecko, Wałowa 7a; 37-750 Dubiecko, Wałowa 7a	
181302_2.0003	6	266/5	0.04			311
Dubiecko		Kom.: AN Nr 4330/69				
Id dz. : 181302_2.0003.266/5						Komentarz do JR: G.001883-0001
		Współwłaściciel	Małż.: Serwin Józef (Jan, Stanisława), Serwin Natalia Marianna (Kazimierz, Stefania)	1/1	37-750 Dubiecko, Wałowa 7a; 37-750 Dubiecko, Wałowa 7a	
181302_2.0003	6	266/6	0.04		[nom. praw. 44950]	271
Dubiecko		Kom.: Akt Not Nr 186/86				
Id dz. : 181302_2.0003.266/6						Komentarz do JR: G.001845-0001
		Współużytkownik wieczysty	Małż.: Drymajło Jan (Michał, Antonina), Drymajło Franciszka (Antoni, Anna)	1/1	37-750 Dubiecko, Przemyska 21; 37-750 Dubiecko, Przemyska 21	
		Właściciel	Gmina Dubiecko	1/1	37-750 Dubiecko	
181302_2.0003	6	266/8	0.01		[nom. praw. 54594]	416
Dubiecko		Komentarz do JR: G.000003-0110 AN Rep.A.Nr 1788/2001 i 2738/2001				
Id dz. : 181302_2.0003.266/8						
		Właściciel	Gmina Dubiecko	1/1	37-750 Dubiecko	
		Użytkownik wieczysty	Gmina Spółdzielnia "Samopomoc Chłopska" w Dubiecku	1/1	37-750 Dubiecko, Przemyska 29	
181302_2.0003	6	266/9	0.0014			363
Dubiecko		Kom.: Pow. obliczona z pomiaru bezpośredniego				
Id dz. : 181302_2.0003.266/9						Komentarz do JR: G.000003-0029
181302_2.0003	6	266/10	0.01			363
Dubiecko		Kom.: Powierzchnia z pomiaru bezpośredniego 72m2				
Id dz. : 181302_2.0003.266/10						Komentarz do JR: G.000003-0029
181302_2.0003	6	266/11	0.25			363
Dubiecko		Kom.: Powierzchnia z pomiaru bezpośredniego 2488m2.				
Id dz. : 181302_2.0003.266/11						Komentarz do JR: G.000003-0029
		Właściciel	Muzyczka Wiesław (Marian, Stefania)	1/1	37-756 Łętownia 1a	
181302_2.0003	6	270/1	0.08		[nom. praw. 54278]	267
Dubiecko		Kom.: AWZ Nr 64 AN Rep.A.Nr 1384/2001 z dn. 28.02.2001r.				
Id dz. : 181302_2.0003.270/1						Komentarz do JR: G.001841-0001
		Współwłaściciel	Małż.: Majda Stanisław Antoni (Zbigniew, Eugenia), Majda Teresa Maria (Franciszek, Władysława)	1/1	37-750 Dubiecko, Wałowa 15; 37-750 Dubiecko, Wałowa 15	
181302_2.0003	6	270/2	0.09		[nom. praw. 46936]	263
Dubiecko		Kom.: Akt Not Nr 5574/75				

**Wypis skrócony z rejestru gruntów
z właścicielami i komentarzami**

Województwo podkarpackie
Powiat przemyski

Jednostka ewidencyjna 181302_2, Dubiecko, Obręb Nr 0003, Dubiecko

NUMER		Władający	NAZWISKO I IMIĘ (NAZWA)	UDZ.	ADRES ZAMIESZKANIA (SIEDZIBA)	J.R.
obręb	arkusz	działka	POW. [ha]	właściciela lub władającego	WŁAD.	miejscowość ulica nr
Komentarz do JR: G.001837-0001						
Id dz. : 181302_2.0003.270/2						
181302_2.0003	6	293/3	0.08	Współwłaściciel	Małż.: Tereszczak Stanisław (Jan, Aleksandra), Tereszczak Teresa (Józef, Wiktoria)	1/1 37-750 Dubiecko, Wałowa 5b; 37-750 Dubiecko, Wałowa 5b
						[nom. praw. 31547]
						180
Komentarz do JR: G.001757-0001						
Id dz. : 181302_2.0003.293/3						
181302_2.0003	2	293/4	0.07	Współwłaściciel	Małż.: Król Stanisław (Franciszek, Wincetyna), Król Krystyna (Edward, Józefa)	1/1 Poczta: 37-750 Dubiecko, miejscowość: Dubiecko, Wałowa 5a; 37-750 Dubiecko, Wałowa 5a
						[nom. praw. 76771]
						105
Komentarz do JR: G.001684-0001						
Id dz. : 181302_2.0003.293/4						
181302_2.0003	6	293/5	0.07			[nom. praw. 40268]
						105
Komentarz do JR: G.001684-0001						
Id dz. : 181302_2.0003.293/5						
181302_2.0003	6	294/2	0.09	Władający	Staszczak Mieczysław (Andrzej, Anna)	1/1 37-750 Dubiecko, Wałowa 5
						295
Komentarz do JR: G.001868-0001						
Id dz. : 181302_2.0003.294/2						
181302_2.0003	6	294/3	0.09	Współwładający	Małż.: Daraż Piotr (Ludwik, Józefa), Daraż Maria (Władysław, Stanisława)	1/1 37-750 Dubiecko, Śliwnicka 40; 37-750 Dubiecko, Śliwnicka 40
						239
Komentarz do JR: G.001813-0001						
Id dz. : 181302_2.0003.294/3						
181302_2.0003	6	294/5	0.09	Właściciel	Staszkiewicz Władysław (Andrzej, Anna)	1/1 37-750 Dubiecko, Wałowa 6
						[nom. praw. 14550]
						158
Komentarz do JR: G.001735-0001						
Id dz. : 181302_2.0003.294/5						
181302_2.0003	6	294/6	0.08	Współwłaściciel	Staszkiewicz Joanna Jadwiga (Tadeusz, Wiktoria)	4/16 37-750 Dubiecko, Wałowa 6a
						3/16 Dubiecko, Wałowa 6a
						3/16 37-750 Dubiecko, ul. Śliwnicka 16
						3/16 36-065 Dynów, Sikorskiego 50
						3/16 Dubiecko, Wałowa 6a
						[nom. praw. 41101]
						296
Komentarz do JR: G.001869-0001						
Id dz. : 181302_2.0003.294/6						
181302_2.0003	6	294/6	0.08	Współwłaściciel	Binko Janina (Maciej, Antonina)	3/28
						10/28 37-740 Dubiecko, Wałowa 10/2
						3/28
						3/28
						3/28
						3/28
						3/28 Poczta: 37-750 Dubiecko, miejscowość: Przedmieście Dubieckie 26a
						3/28
						3/28

**Wypis skrócony z rejestru gruntów
z właścicielami i komentarzami**

Województwo podkarpackie

Powiat przemyski

Jednostka ewidencyjna 181302_2, Dubiecko, Obręb Nr 0003, Dubiecko

NUMER		Władający POW. [ha]	NAZWIŚKO I IMIĘ (NAZWA) właściciela lub władającego	UDZ. WŁAD.	ADRES ZAMIESZKANIA (SIEDZIBA) miejscowość ulica nr	J.R.
obręb	arkusz działka					
181302_2.0003 6	296/2	0.05				60
Dubiecko		Kom.: AWZ Nr 155				
Id dz. : 181302_2.0003.296/2						
		Właściciel	Tworzydło Tadeusz (Wojciech,Anna)	1/1	37-750 Dubiecko, Przemyska 11	
181302_2.0003 6	296/3	0.03				186
Dubiecko		Kom.: DNZ Nr 38				
Id dz. : 181302_2.0003.296/3						
		Współwłaściciel	Małż.: Saneczko Władysław (Seweryn, Paulina), Saneczko Helena (Marian, Józefa)	1/1	37-750 Dubiecko, Przemyska 6; 37-750 Dubiecko, Przemyska 6	
181302_2.0003 6	296/5	0.10				291
Dubiecko		Kom.: Akt Not Nr 5094/68				
Id dz. : 181302_2.0003.296/5						
		Właściciel	Sikora Małgorzata (Zygmunt,Regina)	1/1	36-242 Bachórz 34	
181302_2.0003 6	296/6	0.05				326
Dubiecko		Kom.: AN Nr 1357/86				
Id dz. : 181302_2.0003.296/6						
		Współwłaściciel	Małż.: Kaszycki Zygmunt (Władysław, Katarzyna), Kaszycka Regina Janina (Stefan, Genowefa)	1/1	37-750 Dubiecko, Przemyska 14; 37-750 Dubiecko, Przemyska 14	
181302_2.0003 6	296/7	0.05				256
Dubiecko		Kom.: ZD Nr 2970				
Id dz. : 181302_2.0003.296/7						
		Właściciel	Staszklewicz Władysław (Andrzej,Anna)	1/1	37-750 Dubiecko, Wałowa 6	
181302_2.0003 6	299	0.06			[nom. praw. 14550]	158
Dubiecko						
Id dz. : 181302_2.0003.299						
		Współwłaściciel	Małż.: Pólichłopek Leon (Franciszek, Zofia), Pólichłopek Krystyna (Jan, Józefa)	1/1	37-750 Dubiecko, Wałowa 4a; 37-750 Dubiecko, Wałowa 4a	
181302_2.0003 6	302/3	0.05				286
Dubiecko						
Id dz. : 181302_2.0003.302/3						
		Właściciel	Ciurkiewicz Andrzej Bronisław (Stanisław,Zofia)	1/1	Dubiecko, Przemyska 13	
181302_2.0003 6	302/4	0.06			[nom. praw. 42969]	90
Dubiecko						
Id dz. : 181302_2.0003.302/4						
		Współwłaściciel	Małż.: Pólichłopek Leon (Franciszek, Zofia), Pólichłopek Krystyna (Jan, Józefa)	1/1	37-750 Dubiecko, Wałowa 4a; 37-750 Dubiecko, Wałowa 4a	
181302_2.0003 6	302/5	0.04				286
Dubiecko		Kom.: AN 2772/99 z 2.12.1999 r.				
Id dz. : 181302_2.0003.302/5						

Komentarz do JR: G.006604-0001

Komentarz do JR: G.001760-0001

Komentarz do JR: G.001864-0001

Komentarz do JR: G.001898-0001

Komentarz do JR: G.001830-0001

Komentarz do JR: G.001735-0001

Komentarz do JR: G.001859-0001

Komentarz do JR: G.001670-0001

Komentarz do JR: G.001859-0001

Wypis skrócony z rejestru gruntów z właścicielami i komentarzami

Województwo podkarpackie

Powiat przemyski

Jednostka ewidencyjna 181302_2, Dubiecko, Obręb Nr 0003, Dubiecko

NUMER		Władający	NAZWISKO I IMIĘ (NAZWA)	UDZ.	ADRES ZAMIESZKANIA (SIEDZIBA)	J.R.
obręb	arkusz	działka	POW. [ha]	właściciela lub władającego	WŁAD.	miejsowość ulica nr
		Właściciel	Ciurkiewicz Andrzej Bronisław (Stanisław,Zofia)	1/1	Dubiecko, Przemyska 13	
181302_2.0003	6	302/6	0.07		[nom. praw. 42969]	90
Dubiecko		Komentarz do JR: G.001670-0001				
		Id dz. : 181302_2.0003.302/6				
		Właściciel	Tworzydło Tadeusz (Wojciech,Anna)	1/1	37-750 Dubiecko, Przemyska 11	
181302_2.0003	6	312/1	0.07			186
Dubiecko		Komentarz do JR: G.001760-0001				
		Id dz. : 181302_2.0003.312/1				
		Władający	Tworzydło Janina (Wojciech,Anna)	1/1	37-750 Dubiecko, Przemyska 11	
181302_2.0003	6	312/2	0.07			185
Dubiecko		Komentarz do JR: G.001759-0001				
		Id dz. : 181302_2.0003.312/2				
		Współwłaściciel	Tworzydło Janina (Wojciech,Anna)	1/2	37-750 Dubiecko, Przemyska 11	
		Współwłaściciel	Tworzydło Tadeusz (Wojciech,Anna)	1/2	37-750 Dubiecko, Przemyska 11	
181302_2.0003	6	312/3	0.06			219
Dubiecko		Komentarz do JR: G.001793-0001				
		Id dz. : 181302_2.0003.312/3				
		Właściciel	Tworzydło Tadeusz (Wojciech,Anna)	1/1	37-750 Dubiecko, Przemyska 11	
181302_2.0003	6	314/2	0.04			186
Dubiecko		Komentarz do JR: G.001760-0001				
		Id dz. : 181302_2.0003.314/2				
		Właściciel	Dziedzic Jerzy (Jan,Maria)	1/1	32-750 Nlepołomice, Płazowska 35/3	
181302_2.0003	6	314/3	0.12		[nom. praw. 29938]	262
Dubiecko		Komentarz do JR: G.001836-0001				
		Id dz. : 181302_2.0003.314/3				
		Współwłaściciel	Wcisło Danuta (Stanisław,Marta)	1/2	Dubiecko, Wałowa 4	
		Współwłaściciel	Wcisło Krzysztof (Stanisław,Marta)	1/2	Rzeszów, Dąbrowskiego 32/48	
181302_2.0003	6	314/4	0.09		[nom. praw. 45431]	310
Dubiecko		Komentarz do JR: G.001882-0001				
		Id dz. : 181302_2.0003.314/4				
		Właściciel	Małż.: Brach Witold (Stefan, Józefa), Brach Ewa (Józef, Elżbieta)	1/1	Poczta: 37-750 Dubiecko, miejscowość: Nienadowa, 16; Poczta: 37-750 Dubiecko, miejscowość: Nienadowa, 368	
181302_2.0003	6	319/2	0.07		[nom. praw. 86971]	30
Dubiecko		Komentarz do JR: G.001882-0001				
		Id dz. : 181302_2.0003.319/2				
		Właściciel	Gaska Bogumilla (Tadeusz,Irena)	1/2		
181302_2.0003	6	319/3	0.06			30
Dubiecko		Komentarz do JR: G.001882-0001				
		Id dz. : 181302_2.0003.319/3				
		Współwłaściciel	Zachodnia Maria (Tadeusz,Irena)	1/2	37-750 Dubiecko, Przemyska 9/1	

**Wypis skrócony z rejestru gruntów
z właścicielami i komentarzami**

Województwo podkarpackie
Powiat przemyski

Jednostka ewidencyjna 181302_2, Dubiecko, Obręb Nr 0003, Dubiecko

NUMER		Władający	NAZWISKO I IMIĘ (NAZWA)	UDZ.	ADRES ZAMIESZKANIA (SIEDZIBA)	J.R.
obręb	arkusz	działka	POW. [ha]	właściciela lub władającego	WŁAD.	miejsowość ulca nr
181302_2.0003	6	320/2	0.06		[nom. praw. 1779]	354
Dubiecko		Kom.: Akt Not Nr 1891/92		Komentarz do JR: G.001924-0001		
Id dz. : 181302_2.0003.320/2						
		Właściciel	Małż.: Brach Witold (Stefan, Józefa), Brach Ewa (Józef, Elżbieta)	1/1	Pocztą: 37-750 Dubiecko, miejscowość: Nienadowa, 16; Pocztą: 37-750 Dubiecko, miejscowość: Nienadowa, 368	
181302_2.0003	6	320/3	0.03		[nom. praw. 88246]	30
Dubiecko		Kom.: AN.Rep.A.Nr 1742/2006 z 24.05.2006r. Id dz. : 181302_2.0003.320/3				
181302_2.0003	6	320/4	0.04		[nom. praw. 88246]	30
Dubiecko		Kom.: AN.Rep.A.Nr 1742/2006 z 24.05.2006r. Id dz. : 181302_2.0003.320/4				
		Współwłaściciel	Adamska Jadwiga Elżbieta (Edward, Stanisława)	4/24	Dubiecko, Przemyska 9	
		Współwłaściciel	Adamski Tomasz (, Stanisława)	4/24		
		Współwłaściciel	Błotnicki Paweł (Janusz, Krystyna)	3/32		
		Współwłaściciel	Błotnicki Piotr (Tadeusz, Irena)	3/32		
		Współwłaściciel	Błotnicki Tadeusz (Jan, Cecylia)	4/32		
		Współwłaściciel	Gąska Bogumiła (Tadeusz, Irena)	3/32		
		Współwłaściciel	Prawecka Barbara (, Stanisława)	4/24	37-750 Dubiecko, Przemyska 9	
		Współwłaściciel	Zachodnia Maria (Tadeusz, Irena)	3/32	37-750 Dubiecko, Przemyska 9/1	
181302_2.0003	6	323	0.15			198
Dubiecko		Kom.: ZD Nr 3410 post Ns 849/85		Komentarz do JR: G.001772-0001		
Id dz. : 181302_2.0003.323						
		Współwłaściciel	Małż.: Grzech Paweł (Antoni, Janina), Grzech Grażyna (Stanisław, Helena)	1/2	37-750 Dubiecko, Zamkowa 7; 37-750 Dubiecko, Zamkowa 7	
		Współwłaściciel	Małż.: Grzech Wojciech Piotr (Antoni, Janina), Grzech Małgorzata (Jan, Maria)	1/2	Pocztą: 37-750 Dubiecko, miejscowość: Dubiecko, Zamkowa 1a; Pocztą: 37-750 Dubiecko, miejscowość: Dubiecko, Zamkowa 1a	
181302_2.0003	6	326	0.17		[nom. praw. 47110]	253
Dubiecko		Kom.: Akt Not Nr 965/90		Komentarz do JR: G.006713-0001 AN Rep.A.Nr 3369/2001 z dn.29.11.2001r.		
Id dz. : 181302_2.0003.326						
		Właściciel	Gąska Henryk August (Henryk, Stefania)	1/1	Pocztą: 37-750 Dubiecko, miejscowość: Dubiecko, Wałowa 2	
181302_2.0003	6	331/1	0.08		[nom. praw. PR1P/00089188/8]	63
Dubiecko		Id dz. : 181302_2.0003.331/1				
		Właściciel	Wróbel Czesława (Franciszek, Stanisława)	1/1	37-750 Dubiecko, Wałowa 1	
181302_2.0003	6	331/2	0.17		[nom. praw. PR1P/00079317/9]	193
Dubiecko		Kom.: AWZ Nr 106		Komentarz do JR: G.001767-0001		
Id dz. : 181302_2.0003.331/2						
		Właściciel	Pinda Józefa (Michał, Julia)	1/1	37-750 Dubiecko, Wałowa 3	
181302_2.0003	6	331/3	0.06			284
Dubiecko		Kom.: UH Nr 427/34		Komentarz do JR: G.001857-0001		
Id dz. : 181302_2.0003.331/3						
		Właściciel	Sowa Jacek Mieczysław (Franciszek, Janina)	1/1	37-750 Dubiecko, Cmentarna 1	
181302_2.0003	6	333/1	0.19		[nom. praw. 79655]	382

**Wypis skrócony z rejestru gruntów
z właścicielami i komentarzami**

Województwo podkarpackie

Powiat przemyski

Jednostka ewidencyjna 181302_2, Dubiecko, Obręb Nr 0003, Dubiecko

NUMER		Władający	NAZWISKO I IMIĘ (NAZWA)	UDZ.	ADRES ZAMIESZKANIA (SIEDZIBA)	J.R.
obręb	arkusz	działka	POW. [ha]	WŁAD.	miejsowość ulica nr	
Dubiecko						
						Komentarz do JR: G.001945-0001
Id dz. : 181302_2.0003.333/1						
		Właściciel	Małż.: Sowa Józef (Franciszek, Janina), Sowa Lucyna (Franciszek, Krystyna)	1/1	Poczt.: 37-750 Dubiecko, miejscowość: Dubiecko, Wałowa 1A; Poczt.: 37-750 Dubiecko, miejscowość: Dubiecko, Wałowa 1A	
181302_2.0003	6	341/2	0,04			353
Kom.: AN Nr 122/92						
Dubiecko						
						Komentarz do JR: G.001923-0001
Id dz. : 181302_2.0003.341/2						
		Współwłaściciel	Małż.: Sowa Franciszek (, Wiktoria), Sowa Janina Wanda (Jan, Katarzyna)	1/1	37-750 Dubiecko, Cmentarna 1; 37-750 Dubiecko, Cmentarna 1	
181302_2.0003	6	341/3	0,29		[nom. praw. 76666]	155
Dubiecko						
						Komentarz do JR: G.001732-0001
Id dz. : 181302_2.0003.341/3						
		Właściciel	Małż.: Sowa Józef (Franciszek, Janina), Sowa Lucyna (Franciszek, Krystyna)	1/1	Poczt.: 37-750 Dubiecko, miejscowość: Dubiecko, Wałowa 1A; Poczt.: 37-750 Dubiecko, miejscowość: Dubiecko, Wałowa 1A	
181302_2.0003	6	341/4	0,0908		[nom. praw. 74910]	353
Kom.: AN rep.A.Nr 1886/2005 z 28.02.2005r.						
Dubiecko						
						Komentarz do JR: G.001923-0001
Id dz. : 181302_2.0003.341/4						
		Współwłaściciel	Małż.: Dorożyński Marek (Marian, Helena), Dorożyńska Barbara (Karol, Genowefa)	1/1	Poczt.: 37-700 Przemyski, miejscowość: Przemyski, Generała Maczka 11; Poczt.: 37-700 Przemyski, miejscowość: Przemyski, Generała Maczka 11	
181302_2.0003	6	343	0,16		[nom. praw. 54315]	408
Dubiecko						
						Komentarz do JR: G.001964-0001
Id dz. : 181302_2.0003.343						
		Współwłaściciel	Serwański Adam Zygmunt (Jerzy, Teresa)	1/6	37-750 Dubiecko, Przemyska 7	
		Współwłaściciel	Małż.: Szcząchor Jan Wiesław (Jan, Marianna), Szcząchor Anna Katarzyna (Adam, Zofia)	5/6	37-750 Dubiecko, Przemyska 7; 37-750 Dubiecko, Przemyska 7	
181302_2.0003	6	346	0,35			148
Kom.: Akt Not Nr 725/46						
Dubiecko						
						Komentarz do JR: G.001726-0001
Id dz. : 181302_2.0003.346						
		Właściciel	Sekuła Alina (Jan, Kazimiera)	1/1	37-750 Dubiecko, Cmentarna 2	
181302_2.0003	6	349/1	0,26		[nom. praw. 54268]	172
Kom.: Dożywotnia służebność osobista na rzecz Kazimierzy Sztur c.Franciszka I Marii polegająca na prawie do korzystania z całego domu mieszkalnego oraz współużyw. zabudowań gospodarczych.						
Dubiecko						
						Komentarz do JR: G.006628-0001
Id dz. : 181302_2.0003.349/1						
		Właściciel	Gmina Dubiecko	1/1	37-750 Dubiecko	
		Użytkownik	Szkoła Podstawowa	1/1		
181302_2.0003	6	349/2	0,18		[nom. praw. 50592]	393
Kom.: Dec.Woj.Przem. GIII-7250-62-1/96 z dnia 24.04.1996 r.						
Dubiecko						
						Komentarz do JR: G.000003-0031
Id dz. : 181302_2.0003.349/2						
		Współwłaściciel	Żurawska Barbara (Jan, Józefa)	1/4	37-750 Dubiecko, Przemyska 2	
		Współwłaściciel	Żurawska Irena (Władysław, Maria)	1/2	37-200 Przeworsk, Niepodległości 2	

Wypis skrócony z rejestru gruntów z właścicielami i komentarzami

Województwo podkarpackie

Powiat przemyski

Jednostka ewidencyjna 181302_2, Dubiecko, Obręb Nr 0003, Dubiecko

NUMER		Władający	NAZWISKO I IMIĘ (NAZWA)	UDZ.	ADRES ZAMIESZKANIA (SIEDZIBA)	J.R.
obręb	arkusz działka	POW. [ha]	właściciela lub władającego	WŁAD.	miejsowość ulica nr	
		Współwłaściciel	Żurawski Józef (Jan, Stefania)	1/4	37-753 Drohobyczka 355	
181302_2.0003 6	354/3	0.10				224
Dubiecko			Kom.: AN Nr 4359/69, AN Nr 6295/62			
			Id dz. : 181302_2.0003.354/3			Komentarz do JR: G.001798-0001
		Właściciel	Nyrka Stanisław Władysław (Piotr, Józefa)	1/1	37-750 Wybrzeże 32	
181302_2.0003 6	354/4	0.1291			[nom. praw. 44961]	243
Dubiecko						
			Id dz. : 181302_2.0003.354/4			Komentarz do JR: G.001817-0001
		Współwłaściciel	Maż.: Hus Wojciech (Stanisław, Maria), Nyrka-Hus Maria (Piotr, Józefa)	1/1	Pocztą: 37-750 Dubiecko, miejscowość: Wybrzeże, 32; Pocztą: 37-750 Dubiecko, miejscowość: Wybrzeże, 32	
181302_2.0003 6	354/5	0.0825			[nom. praw. 54776 ANREP.A.NR 989/2002]	419
Dubiecko						
			Id dz. : 181302_2.0003.354/5			Komentarz do JR: G.006825-0001 AN Rep.A.Nr 989/2002 z dn.25.04.2002r.
		Właściciel	Skarb Państwa	1/1		
		Zarządca	Generalna Dyrekcja Dróg Krajowych I Autostrad Oddział w Rzeszowie	1/1	35-959 Rzeszów, Legionów 20	
181302_2.0003 2,3, 4	765	1.45				17
Dubiecko						
			Id dz. : 181302_2.0003.765			Komentarz do JR: G.000005-0014
		Właściciel	Skarb Państwa	1/1		
		Użytkownik	Gmina Dubiecko	1/1	37-750 Dubiecko	
181302_2.0003 6	775	0.12				2
Dubiecko						
			Id dz. : 181302_2.0003.775			Komentarz do JR: G.000005-0009
		Władający	Gmina Dubiecko	1/1	37-750 Dubiecko	
181302_2.0003 6	779	0.07				16
Dubiecko						
			Id dz. : 181302_2.0003.779			Komentarz do JR: G.000003-0027
		Właściciel	Gmina Dubiecko	1/1	37-750 Dubiecko	
		Użytkownik	Gminna Spółdzielnia "Samopomoc Chłopska" W Dubiecku	1/1	37-750 Dubiecko, Przemyska 29	
181302_2.0003 3	780	0.06				412
Dubiecko						
			Id dz. : 181302_2.0003.780			Komentarz do JR: G.000003-0032
		Właściciel	Skarb Państwa	1/1		
		Zarządca	Regionalny Zarząd Gospodarki Wodnej W Krakowie Inspektorat W Przemysku	1/1	37-700 Przemyski, Wyb.O.Św.Jana Pawła II 6	
181302_2.0003 2,3, 4,5	798	0.99				406
Dubiecko						
			Id dz. : 181302_2.0003.798			Komentarz do JR: G.000005-0015

**Wypis skrócony z rejestru gruntów
z właścicielami i komentarzami**

Województwo podkarpackie

Powiat przemyski

Jednostka ewidencyjna 181302_2, Dubiecko, Obręb Nr 0003, Dubiecko

NUMER		Władający	NAZWISKO I IMIĘ (NAZWA)	UDZ.	ADRES ZAMIESZKANIA (SIEDZIBA)	J.R.
obręb	arkusz	działka	POW. [ha]	właściciela lub władającego	WŁAD.	miejsowość ulica nr
		Właściciel	Spółka Cywilna NZOZ "Res Medica"	1/1	37-750 Dubiecko	
			Murmyło Julian (Józef, Maria) 37-750 Dubiecko, Przemyska 44/2			
			Osiewicz Artur (Marian, Irena) 37-750 Dubiecko, Przemyska 44/1			
			Porawska-Hyjek Iwona (Lesław, Mieczysława) 37-700 Przemyski, Kuńkowce, 53			
181302_2.0003	828/1	0.1446			[nom. praw. 83234]	9
Dubiecko		Komentarz do JR: Dec. Woj.Podk. G.N.VI.7215/204/8/99 z dn.30.11.1999r.				
		Id dz. : 181302_2.0003.828/1				
		Współwłaściciel	Murmyło Julian (Józef, Maria)	119/1000	37-750 Dubiecko, Przemyska 44/2	
		Współwłaściciel	Maż.: Osiewicz Artur (Marian, Irena), Osiewicz Danuta (Tadeusz, Władysława)	286/1000	37-750 Dubiecko, Przemyska 44/1; 37-750 Dubiecko, Przemyska 44/1	
		Współwłaściciel	Spółka Cywilna NZOZ "Res Medica"	544/1000	37-750 Dubiecko	
			Murmyło Julian (Józef, Maria) 37-750 Dubiecko, Przemyska 44/2			
			Osiewicz Artur (Marian, Irena) 37-750 Dubiecko, Przemyska 44/1			
			Porawska-Hyjek Iwona (Lesław, Mieczysława) 37-700 Przemyski, Kuńkowce, 53			
		Współwłaściciel	Spółka Cywilna NZOZ "Res Medica"	51/1000	37-750 Dubiecko	
			Murmyło Julian (Józef, Maria) 37-750 Dubiecko, Przemyska 44/2			
			Osiewicz Artur (Marian, Irena) 37-750 Dubiecko, Przemyska 44/1			
			Porawska-Hyjek Iwona (Lesław, Mieczysława) 37-700 Przemyski, Kuńkowce, 53			
181302_2.0003	828/2	0.1483			[nom. praw. kw 80680]	439
Dubiecko		Komentarz do JR: AN Rep.A.Nr 1956/2003 z dnia 15.07.2003r.				
		Id dz. : 181302_2.0003.828/2				
		Właściciel	Prowincja Zgromadzenia Córek Matki Bożej Bolesnej (Siostry Serafiki)	1/1	37-700 Przemyski, Reymonta 12	
181302_2.0003	5	5206	0.46		[nom. praw. 53288]	396
Dubiecko		Komentarz do JR: G.001955-0001				
		Id dz. : 181302_2.0003.5206				
		Właściciel	Gmina Dubiecko	1/1	37-750 Dubiecko	
		Użytkownik	Szkoła Podstawowa	1/1		
181302_2.0003	6	5284	0.41		[nom. praw. 50592]	393
Dubiecko		Kom.: Dec,Woj.Przem. GIII-7250-62-1/96 z dnia 24.04.1996 r.				
		Komentarz do JR: G.000003-0031				
		Id dz. : 181302_2.0003.5284				

II. działek: 119 Suma pow.: 14.1565 Słownie : czternaście hektarów jeden tysiąc pięćset sześćdziesiąt pięć m2

Sporządzono według stanu na dzień 2007.07.16.

Stwierdza się zgodność
z operatem ewidencji gruntów i budynków
C-11-C-7412-1026/07
Przemyski, dnia 16.07.2007 r.

z up. STAROSTY
Zdzisław Bęchnacki
Z-ca Naczelnika Wydziału
Geodezji, Kartografii, Katastru,
Gospodarki Nieruchomościami
i Mieniem Powiatu

**Wypis skrócony z rejestru gruntów
 z właścicielami i komentarzami**

Województwo podkarpackie

Powiat przemyski

Jednostka ewidencyjna 181302_2, Dubiecko, Obręb Nr 0003, Dubiecko

obrub	NUMER		Władający POW. [ha]	NAZWISKO I IMIĘ (NAZWA) właściciela lub władającego	UDZ. WŁAD.	ADRES ZAMIESZKANIA (SIEDZIBA) miejscowość ulica nr	J.R.
	arkusz	działka					
			Właściciel	Gmina Dubiecko	1/1	37-750 Dubiecko	
181302_2.0003 Dubiecko	107/12		0.0554			[nom. praw. PR1P/00077891/2]	357
			Kom.: AN.Rep.A.Nr 5141/2007 z 7.11.2007r				
			Id dz. : 181302_2.0003.107/12				Komentarz do JR: G.000003-0028
			Właściciel	Gmina Dubiecko	1/1	37-750 Dubiecko	
			Użytkownik	Gminna Spółdzielnia "Samopomoc Chłopska" W Dubiecku	1/1	37-750 Dubiecko, Przemyska 29	
181302_2.0003 6 Dubiecko	145/2		0.01			[nom. praw. 47204]	413
			Id dz. : 181302_2.0003.145/2				Komentarz do JR: G.000003-0033
			Współwłaściciel	Staszkiwicz Maciej (Jerzy,Małgorzata)	1/4	40-059 Katowice, Drzymały 4/617	
			Współwłaściciel	Staszkiwicz Magdalena (Jerzy,Małgorzata)	1/4	Katowice, Boh.Monte Cassino 3/5	
			Współwłaściciel	Staszkiwicz Małgorzata (Józef,Ewa)	2/4	38-400 Krosno, Lewakowskiego 8/5	
181302_2.0003 6 Dubiecko	155		0.01				157
			Kom.: I Ns 297/05 z 28.10.2005r.				
			Id dz. : 181302_2.0003.155				Komentarz do JR: G.001734-0001
			Właściciel	Żurawski Andrzej (Stanisław,Anna)	1/1	Drohobyczka 363	
181302_2.0003 4 Dubiecko	174/1		0.07			[nom. praw. PR1P/00077602/0]	336
			Kom.: AN Nr 801/89				
			Id dz. : 181302_2.0003.174/1				Komentarz do JR: G.001908-0001
			Współwłaściciel	Carowicz Maria Weronika (Stanisław,Cecylia)	1/1	32-020 Wieliczka, Armii Krajowej 5	
181302_2.0003 4,6 Dubiecko	202/7		0.0266			[nom. praw. 83292]	132
			Kom.: AWZ Nr 185 Post.sąd.Ns 283/86				
			Id dz. : 181302_2.0003.202/7				Komentarz do JR: AN Rep.A.Nr 3705/2003 z dnia 20.10.2003r.
181302_2.0003 4,6 Dubiecko	202/8		0.0107			[nom. praw. 83292]	132
			Kom.: AWZ Nr 185 Post.sąd.Ns 283/86				
			Id dz. : 181302_2.0003.202/8				Komentarz do JR: AN Rep.A.Nr 3705/2003 z dnia 20.10.2003r.
			Współwłaściciel	Małż.: Atak Andrzej Jan (Bronisław, Stefania), Atak Alicja Grażyna (Tadeusz, Maria)	1/1	37-750 Dubiecko, Wałowa 21; 37-750 Dubiecko, Wałowa 21	
181302_2.0003 4 Dubiecko	234/8		0.0022			[nom. praw. 47932]	225
			Kom.: Powierzchnia obliczona analitycznie.				
			Id dz. : 181302_2.0003.234/8				Komentarz do JR: G.001799-0001
181302_2.0003 4,6 Dubiecko	234/9		0.0778			[nom. praw. 47932]	225
			Kom.: Powierzchnia obliczona z różnicy.				
			Id dz. : 181302_2.0003.234/9				Komentarz do JR: G.001799-0001
			Właściciel	Małż.: Czerwenak Jerzy (Walerian, Janina), Czerwenak Krystyna (Mieczysław, Maria)	1/1	36-065 Dynów, Ożoga 30a/6; 36-065 Dynów, Ożoga 30a/6	
181302_2.0003 6 Dubiecko	234/12		0.0039			[nom. praw. 85792]	309
			Kom.: AN Rep.A.Nr 4563/2004 z 14.10.2004r. i 4085/2004 z 01.09.2004r.				
			Id dz. : 181302_2.0003.234/12				Komentarz do JR: G.001881-0001

Wypis skrócony z rejestru gruntów
z właścicielami i komentarzami

Województwo podkarpackie

Powiat przemyski

Jednostka ewidencyjna 181302_2, Dubiecko, Obręb Nr 0003, Dubiecko

NUMER		Władający	NAZWISKO I IMIĘ (NAZWA)	UDZ.	ADRES ZAMIESZKANIA (SIEDZIBA)	J.R.
obręb	arkusz	działka	POW. [ha]	właściciela lub władającego	WŁAD.	mięscowość ulica nr
			Właściciel	Buchowski Roman Wawrzyniec (Michał, Kazimiera)	1/1	37-750 Dubiecko, Śliwnicka 21
181302_2.0003	4	271/1	0.02			27
Dubiecko			Kom.: Post.sąd.Ns 359/88			
Id dz. : 181302_2.0003.271/1						
			Właściciel	Szymańska Cecylia (Andrzej, Maria)	1/1	37-750 Dubiecko, Wałowa 23
181302_2.0003	4	271/2	0.12		[nom. praw. PR1P/00076723/7]	170
Dubiecko			Kom.: AWZ nr 19			
Id dz. : 181302_2.0003.271/2						
			Właściciel	Fudali Bronisława (Jan, Anna)	1/1	Poczta: 37-750 Dubiecko, miejscowość: Nienadowa 569
81302_2.0003	4	271/4	0.08		[nom. praw. 55034 ANREP.A.NR 2931/2002]	423
Dubiecko			Kom.: AN Nr 663/58			
Id dz. : 181302_2.0003.271/4						
			Współwłaściciel	Małż.: Rempel Maciej Piotr (Mieczysław, Maria), Rempel Wioletta Maria (Edward, Anna)	1/1	37-750 Dubiecko, Krasickiego 6/1; 37-750 Dubiecko, Krasickiego 6
181302_2.0003	4	279/1	0.12			390
Dubiecko			Kom.: Akt Not Nr 2758/96 z dnia 20.04.1996 r.			
Id dz. : 181302_2.0003.279/1						
			Współwłaściciel	Mocha Anna Jolanta (Marian, Maria)	74/432	Poczta: 37-750 Dubiecko, miejscowość: Dubiecko, Przemyska 28
			Współwłaściciel	Mocha Maria (Tadeusz, Wiktoria)	4/54	37-750 Dubiecko, Przemyska 28
			Współwłaściciel	Mocha-Kornacka Krystyna (Jan, Anna)	252/432	Poczta: 72-600 Świnoujście, miejscowość: Świnoujście, Chrobrego 22/10
			Współwłaściciel	Stankiewicz Sabina Ewa (Marian, Maria)	74/432	Poczta: 37-750 Dubiecko, miejscowość: Dubiecko, Przemyska 28
181302_2.0003	4	279/2	0.12			118
Dubiecko			Kom.: AWZ Nr 144			
Id dz. : 181302_2.0003.279/2						
			Współwłaściciel	Mocha Anna Jolanta (Marian, Maria)	7/36	Poczta: 37-750 Dubiecko, miejscowość: Dubiecko, Przemyska 28
			Współwłaściciel	Mocha Maria (Tadeusz, Wiktoria)	1/9	37-750 Dubiecko, Przemyska 28
			Współwłaściciel	Mocha-Kornacka Krystyna (Jan, Anna)	18/36	Poczta: 72-600 Świnoujście, miejscowość: Świnoujście, Chrobrego 22/10
			Współwłaściciel	Stankiewicz Sabina Ewa (Marian, Maria)	7/36	Poczta: 37-750 Dubiecko, miejscowość: Dubiecko, Przemyska 28
181302_2.0003	4	280/1	0.18			117
Dubiecko			Kom.: Akt Not Nr 3286/56			
Id dz. : 181302_2.0003.280/1						
			Współwłaściciel	Małż.: Szpindor Edward (Michał, Bronisława), Szpindor Czesława (Stanisław, Józefa)	1/1	37-750 Dubiecko, Śliwnicka 8a; 37-750 Dubiecko, Śliwnicka 8a
181302_2.0003	4	280/3	0.03		[nom. praw. 54536 ZD3913]	166
Dubiecko						
Id dz. : 181302_2.0003.280/3						
			Współwłaściciel	Małż.: Szpindor Andrzej (Edward, Czesława),	1/1	Poczta: 37-750 Dubiecko, miejscowość: Nienadowa,

**Wypis skrócony z rejestru gruntów
z właścicielami i komentarzami**

województwo podkarpackie

Powiat przemyski

Tędnostka ewidencyjna 181302_2, Dubiecko, Obręb Nr 0003, Dubiecko

NUMER		Władający	NAZWISKO I IMIĘ (NAZWA)	UDZ.	ADRES ZAMIESZKANIA (SIEDZIBA)	J.R.
obręb	arkusz	działka	POW. [ha]	WŁAD.	miejsowość ulica nr	
		Współwłaściciel	Szpindor Marta (Jan, Olga)		Pocztą: 37-750 Dubiecko, miejscowość: Nienadowa, 486; Pocztą: 37-750 Dubiecko, miejscowość: Nienadowa, 486	
181302_2.0003	4	281/1	0.13		[nom. praw. 54537 ZD3913]	414
Dubiecko						Komentarz do JR: G.006609-0001
			Id dz. : 181302_2.0003.281/1			
		Współwłaściciel	Małż.: Szpindor Edward (Michał, Bronisława), Szpindor Czesława (Stanisław, Józefa)	1/1	37-750 Dubiecko, Śliwnicka 8a; 37-750 Dubiecko, Śliwnicka 8a	
181302_2.0003	4	281/3	0.10		[nom. praw. 54536 ZD3913]	166
Dubiecko						Komentarz do JR: G.001743-0001
			Id dz. : 181302_2.0003.281/3			
		Właściciel	Plecień Janina (Szczepan, Maria)	1/1	37-750 Dubiecko, Wałowa 7	
181302_2.0003	4,6	333/3	0.18			258
Dubiecko			Kom.: ZD Nr 4/48 Post.sąd.Ns 809/97 z dnia 3.11.1997 r.			Komentarz do JR: G.001832-0001
			Id dz. : 181302_2.0003.333/3			
		Właściciel	Sekuła Alina (Jan, Kazimiera)	1/1	37-750 Dubiecko, Cmentarna 2	
181302_2.0003	6	353/1	0.47		[nom. praw. 54268]	172
Dubiecko						Komentarz do JR: G.006628-0001
			Id dz. : 181302_2.0003.353/1			
181302_2.0003	6	353/2	0.32		[nom. praw. 54268]	172
Dubiecko						Komentarz do JR: G.006628-0001
			Id dz. : 181302_2.0003.353/2			
		Współwłaściciel	Żurawska Barbara (Jan, Józefa)	1/4	37-750 Dubiecko, Przemyska 2	
		Współwłaściciel	Żurawska Irena (Władysław, Maria)	1/2	37-200 Przeworsk, Niepodległości 2	
		Współwłaściciel	Żurawski Józef (Jan, Stefania)	1/4	37-753 Drohobyczka 355	
181302_2.0003	6	359/1	0.23			224
Dubiecko			Kom.: AN Nr 6295/62			Komentarz do JR: G.001798-0001
			Id dz. : 181302_2.0003.359/1			
		Właściciel	Gmina Dubiecko	1/1	37-750 Dubiecko	
181302_2.0003	4	414/2	0.1030		[nom. praw. PR1P/00077891/2]	357
Dubiecko						Komentarz do JR: G.000003-0028
			Id dz. : 181302_2.0003.414/2			
181302_2.0003	4	414/3	0.1018		[nom. praw. PR1P/00077891/2]	357
Dubiecko						Komentarz do JR: G.000003-0028
			Id dz. : 181302_2.0003.414/3			
181302_2.0003	4	414/4	0.1030		[nom. praw. PR1P/00077891/2]	357
Dubiecko						Komentarz do JR: G.000003-0028
			Id dz. : 181302_2.0003.414/4			
181302_2.0003	4	414/5	0.1030		[nom. praw. PR1P/00077891/2]	357
Dubiecko						

**Wypis skrócony z rejestru gruntów
z właścicielami i komentarzami**

województwo podkarpackie

Powiat przemyski

Miejscowość ewidencyjna 181302_2, Dubiecko, Obręb Nr 0003, Dubiecko

obręb	NUMER arkusz	działka	Władający POW. [ha]	NAZWISKO I IMIĘ (NAZWA) właściciela lub władającego	UDZ. WŁAD.	ADRES ZAMIESZKANIA (SIEDZIBA) miejscowość ulica nr	J.R.
							Komentarz do JR: G.000003-0028
				Id dz. : 181302_2.0003.414/5			
Dubiecko	81302_2.0003 4	414/6	0.1000			[nom. praw. PR1P/00077891/2]	357
							Komentarz do JR: G.000003-0028
				Id dz. : 181302_2.0003.414/6			
Dubiecko	81302_2.0003 4	414/7	0.0900			[nom. praw. PR1P/00077891/2]	357
							Komentarz do JR: G.000003-0028
				Id dz. : 181302_2.0003.414/7			
Dubiecko	181302_2.0003 4	414/8	0.1050			[nom. praw. PR1P/00077891/2]	357
							Komentarz do JR: G.000003-0028
				Id dz. : 181302_2.0003.414/8			
Dubiecko	181302_2.0003 4	414/9	0.0900			[nom. praw. PR1P/00077891/2]	357
							Komentarz do JR: G.000003-0028
				Id dz. : 181302_2.0003.414/9			
Dubiecko	181302_2.0003 4	414/10	0.1048			[nom. praw. PR1P/00077891/2]	357
							Komentarz do JR: G.000003-0028
				Id dz. : 181302_2.0003.414/10			
Dubiecko	81302_2.0003 4	414/12	0.2249			[nom. praw. PR1P/00077891/2]	357
							Komentarz do JR: G.000003-0028
				Id dz. : 181302_2.0003.414/12			
Dubiecko	81302_2.0003 4	414/13	0.0850			[nom. praw. PR1P/00077891/2]	357
							Komentarz do JR: G.000003-0028
				Id dz. : 181302_2.0003.414/13			
Dubiecko	81302_2.0003 4	414/15	0.0850			[nom. praw. PR1P/00077891/2]	357
							Komentarz do JR: G.000003-0028
				Id dz. : 181302_2.0003.414/15			
Dubiecko	81302_2.0003 4	414/17	0.0850			[nom. praw. PR1P/00077891/2]	357
							Komentarz do JR: G.000003-0028
				Id dz. : 181302_2.0003.414/17			
Dubiecko	181302_2.0003 4	414/19	0.0850			[nom. praw. PR1P/00077891/2]	357
							Komentarz do JR: G.000003-0028
				Id dz. : 181302_2.0003.414/19			
Dubiecko	181302_2.0003 4	414/20	0.1003			[nom. praw. PR1P/00077891/2]	357
							Komentarz do JR: G.000003-0028
				Id dz. : 181302_2.0003.414/20			
				Właściciel	1/1	Małż.: Kamiński Dariusz Andrzej (Henryk, Stanisława), Kamińska Małgorzata (Józef, Urszula)	Poczt.: 37-750 Dubiecko, miejscowość: Winne Podbukowina, 17; Poczt.: 37-750 Dubiecko, miejscowość: Dubiecko, Targowa 5 Poczt.: Koresp.: 37-750 Dubiecko, miejscowość: Winne Podbukowina, 17;

**Wypis skrócony z rejestru gruntów
z właścicielami i komentarzami**

województwo podkarpackie

Powiat przemyski

Jednostka ewidencyjna 181302_2, Dubiecko, Obręb Nr 0003, Dubiecko

NUMER		Władający	NAZWISKO I IMIĘ (NAZWA)	UDZ.	ADRES ZAMIESZKANIA (SIEDZIBA)	J.R.
obręb	arkusz	działka	POW. [ha]	WŁAD.	miejsowość ulica nr	
181302_2.0003	4	420/1	0.24		[nom. praw. PR1P/00089278/6]	461
Dubiecko			Kom.: AN.Rep.A.Nr 8618/2006 z 23.10.2006r. Id dz. : 181302_2.0003.420/1			
			Współwłaściciel	Dubiel Ewa (Tadeusz, Stanisława)	1/10	
			Współwłaściciel	Karpiński Andrzej (Tadeusz, Stanisława)	1/10	
			Współwłaściciel	Karpiński Henryk (Marian, Maria)	5/10	37-750 Dubiecko, Śliwnicka 29
			Współwłaściciel	Karpiński Jacek (Tadeusz, Stanisława)	1/10	
			Współwłaściciel	Karpiński Tadeusz (Tadeusz, Stanisława)	1/10	
			Współwłaściciel	Żmijowska Maria (Tadeusz, Stanisława)	1/10	
181302_2.0003	4	420/2	0.19			209
Dubiecko			Kom.: ZD Nr 3890 post Ns 178/78 Id dz. : 181302_2.0003.420/2			Komentarz do JR: G.001783-0001
			Współwłaściciel	Małż.: Szymaszek Aleksander (Mieczysław, Janina), Szymaszek Bożena (Bolesław, Wanda)	1/1	Pocztą: 37-750 Dubiecko, miejscowość: Dubiecko, Ogrodowa 22; Pocztą: 37-750 Dubiecko, miejscowość: Dubiecko, Ogrodowa 22
181302_2.0003	4	425/1	0.12		[nom. praw. 30721]	66
Dubiecko			Kom.: AN Nr 6052/93 z 6.07.93 Id dz. : 181302_2.0003.425/1			Komentarz do JR: G.001648-0001
			Współwłaściciel	Małż.: Walus Stanisław (Jan, Genowefa), Walus Krystyna (Ludwik, Zofia)	1/1	Nienadowa, 359; Nienadowa, 359
181302_2.0003	4	425/2	0.11			348
Dubiecko			Kom.: AN Nr 2412/91 z 5.12.91 Id dz. : 181302_2.0003.425/2			Komentarz do JR: G.001918-0001
			Współwłaściciel	Małż.: Rozpędkowski Ryszard (Edward, Anna), Rozpędkowska Zdzisława Katarzyna (Tadeusz, Teresa)	1/1	37-750 Dubiecko, Ogrodowa 24; 37-750 Dubiecko, Ogrodowa 24
181302_2.0003	4	425/3	0.15			349
Dubiecko			Kom.: AN Nr 2412/91 z 1991-12-05 Id dz. : 181302_2.0003.425/3			Komentarz do JR: G.001919-0001
			Współwłaściciel	Małż.: Hickiewicz Andrzej Wiesław (Franciszek, Anna), Hickiewicz Zofia Stanisława (Kazimierz, Kazimiera)	1/1	Pocztą: 37-750 Dubiecko, miejscowość: Dubiecko, Ogrodowa 26; 37-752 Bachórzec, 41
181302_2.0003	4	429/1	0.11			387
Dubiecko			Kom.: Akt Not Nr 3083/96 z dnia 5.06.1996 r. Id dz. : 181302_2.0003.429/1			Komentarz do JR: G.001949-0001
181302_2.0003	4	429/2	0.10			387
Dubiecko			Kom.: Akt Not Nr 3083/96 z dnia 5.06.1996 r. Id dz. : 181302_2.0003.429/2			Komentarz do JR: G.001949-0001
			Współwłaściciel	Małż.: Buchowski Janusz Czesław (Franciszek, Henryka), Buchowska Bogusława Mieczysława (Kazimierz, Michalina)	1/1	37-750 Dubiecko, Krasickiego 8a; 37-750 Dubiecko, Krasickiego 8a
181302_2.0003	4	429/3	0.05		[nom. praw. 45590]	341
Dubiecko			Kom.: AN Nr 2146/92 Id dz. : 181302_2.0003.429/3			Komentarz do JR: G.001912-0001

Wypis skrócony z rejestru gruntów z właścicielami i komentarzami

województwo podkarpackie

Powiat przemyski

jednostka ewidencyjna 181302_2, Dubiecko, Obręb Nr 0003, Dubiecko

NUMER		Władający	NAZWISKO I IMIĘ (NAZWA)	UDZ.	ADRES ZAMIESZKANIA (SIEDZIBA)	J.R.	
obręb	arkusz	działka	POW. [ha]	WŁAD.	miejsowość ulica nr		
			Współwłaściciel	Małż.: Mosur Edward (Stanisław, Stefania), Mosur Maria Genowefa (Anton, Stefania)	1/1	37-750 Dubiecko, Słowackiego 2; 37-750 Dubiecko, Słowackiego 2	
181302_2.0003	4	429/4	0.06		[nom. praw. 31430]	277	
Dubiecko			Kom.: Akt Not Nr 9554/77				
						Komentarz do JR: G.001850-0001	
						Id dz. : 181302_2.0003.429/4	
			Właściciel	Gmina Dubiecko	1/1	37-750 Dubiecko	
181302_2.0003	4	431	0.32		[nom. praw. PR1P/00077891/2]	357	
Dubiecko						Komentarz do JR: G.000003-0028	
						Id dz. : 181302_2.0003.431	
			Właściciel	Chęć Piotr (Tadeusz,Wanda)	1/1	37-750 Dubiecko, Śliwnicka 36	
181302_2.0003	4	432	0.29		[nom. praw. 82299]	437	
Dubiecko						Komentarz do JR: AN Rep.A.Nr 2993/2003 z ddn. 05.08.2003 oraz 3121/2003 z dn. 20.08.2003r.	
						Id dz. : 181302_2.0003.432	
			Współwłaściciel	Małż.: Blecharczyk Ryszard Jan (Franciszek, Bronisława), Blecharczyk Maria (Józef, Katarzyna)	1/1	37-750 Dubiecko, Słowackiego 4; 37-750 Dubiecko, Słowackiego 4	
181302_2.0003	4	452/1	0.19			22	
Dubiecko			Kom.: Akt Not Nr 46/74				
						Komentarz do JR: G.001611-0001	
						Id dz. : 181302_2.0003.452/1	
			Współwłaściciel	Staszkiwicz Joanna Jadwiga (Tadeusz,Wiktoria)	4/16	37-750 Dubiecko, Wałowa 6a	
			Współwłaściciel	Staszkiwicz Paweł (Andrzej,Joanna)	3/16	Dubiecko, Wałowa 6a	
			Współwłaściciel	Staszkiwicz Piotr (Andrzej,Joanna)	3/16	37-750 Dubiecko, ul. Śliwnicka 16	
			Współwłaściciel	Wandas Anna (Andrzej,Joanna)	3/16	36-065 Dynów, Sikorskiego 50	
			Współwłaściciel	Zemsta Agata (Andrzej,Joanna)	3/16	Dubiecko, Wałowa 6a	
181302_2.0003	4	452/2	0.16		[nom. praw. 41101]	296	
Dubiecko			Kom.: I Ns 366/07 z 14.05.2007r.				
						Komentarz do JR: G.001869-0001	
						Id dz. : 181302_2.0003.452/2	
			Właściciel	Ibowicz Karol Andrzej (Władysław,Helena)	1/1	37-750 Dubiecko, Wałowa 17	
181302_2.0003	4	452/3	0.30		[nom. praw. 33416]	77	
Dubiecko			Kom.: AWz Nr 102				
						Komentarz do JR: G.001657-0001	
						Id dz. : 181302_2.0003.452/3	
			Właściciel	Szymkiewicz Maria (Piotr, Maria)	1/1	37-750 Dubiecko, Krasickiego 24/2	
181302_2.0003	4	453/1	0.22			173	
Dubiecko			Kom.: AN Nr 558/90 z 1990-11-28				
						Komentarz do JR: G.001750-0001	
						Id dz. : 181302_2.0003.453/1	
			Właściciel	Małż.: Sowa Tomasz (Andrzej, Wanda), Sowa Letycja (Stanisław, Teresa)	1/1	Poczta: 37-750 Dubiecko, miejscowość: Nienadowa, 461A; 36-065 Dynów, Stawiska 5	
181302_2.0003	4	453/2	0.22		[nom. praw. PR1P/00089485/0]	460	
Dubiecko			Kom.: AN.Rep.A.Nr 2978/2006 z 9.08.2006r.				
						Id dz. : 181302_2.0003.453/2	
			Współwłaściciel	Małż.: Daraż Józef (Stanisław, Antonina), Daraż Maria (Józef, Genowefa)	1/1	37-750 Dubiecko, Śliwnicka 25a; 37-750 Dubiecko, Śliwnicka 25a	
181302_2.0003	4	457/1	0.25			330	

**Wypis skrócony z rejestru gruntów
z właścicielami i komentarzami**

Województwo podkarpackie
Powiat przemyski
Jednostka ewidencyjna 181302_2, Dubiecko, Obręb Nr 0003, Dubiecko

NUMER		Władający	NAZWISKO I IMIĘ (NAZWA)	UDZ.	ADRES ZAMIESZKANIA (SIEDZIBA)	J.R.
obręb	arkusz	działka	POW. [ha]	właściciela lub władającego	WŁAD.	miejsowość ulica nr
Dubiecko Kom.: AN Nr 2249/87						
Komentarz do JR: G.001902-0001						
Id dz. : 181302_2.0003.457/1						
Współwłaściciel Małż.: Chęć Bogusław (Tadeusz, Wanda), Chęć Renata (Jan, Krystyna)						
81302_2.0003	4	457/4	0.12	1/1	Dubiecko, Śliwnicka 35; 37-750 Dubiecko, Śliwnicka 35	402
Komentarz do JR: G.001960-0001						
Id dz. : 181302_2.0003.457/4						
Współwłaściciel Małż.: Sura Edward (Paweł, Katarzyna), Sura Stanisława (Franciszek, Katarzyna)						
181302_2.0003	4	459	0.39	1/1	37-750 Dubiecko, Śliwnicka 28; 37-750 Dubiecko, Śliwnicka 28	161
Komentarz do JR: G.001738-0001						
Id dz. : 181302_2.0003.459						
Współwłaściciel Buchowski Jan (Wawrzyniec, Teresa)						
Współwłaściciel Haba Maria Teresa (,)						
Współwłaściciel Kuzłowska Elżbieta (,)						
Współwłaściciel Łyskonowska Matylda (,)						
Współwłaściciel Pinda Józefa (Piotr,)						
Współwłaściciel Skórski Kazimierz (Piotr,)						
Współwłaściciel Skórski Marek (,)						
Współwłaściciel Skórski Szymon (,)						
Współwłaściciel Szwarz Helena (,)						
181302_2.0003	4	460/2	0.26		37-750 Dubiecko, Wałowa 7	200
Komentarz do JR: G.001774-0001						
Id dz. : 181302_2.0003.460/2						
Współwłaściciel Małż.: Kulon Hieronim (Bronisław, Stanisława), Kulon Aniela (Władysław, Zofia)						
181302_2.0003	4	464/1	0.13	1/1	Pocztą: 37-750 Dubiecko, miejscowość: Przedmieście Dubieckie, 135; Pocztą: 37-750 Dubiecko, miejscowość: Przedmieście Dubieckie, 135	386
Komentarz do JR: G.007012-0001						
Id dz. : 181302_2.0003.464/1						
Współwłaściciel Małż.: Głowacz Andrzej (Tadeusz, Teresa), Głowacz Ewa Agnieszka (Bolesław, Mieczysława)						
181302_2.0003	4	464/3	0.16	1/1	37-750 Nienadowa, 266; Nienadowa, 266	379
Komentarz do JR: G.001943-0001						
Id dz. : 181302_2.0003.464/3						
Współwłaściciel Małż.: Głowacz Wojciech Marek (Tadeusz, Teresa), Głowacz Justyna Katarzyna (Alfred, Bernadeta)						
181302_2.0003	4	464/4	0.15	1/1	37-750 Nienadowa, 238; Nienadowa, 238	378
Komentarz do JR: G.001942-0001						
Id dz. : 181302_2.0003.464/4						
Właściciel Miśniakiewicz Zygmunt Andrzej (Zbigniew, Janina)						
181302_2.0003	4	465/1	0.1031	1/1	37-750 Dubiecko, Zamkowa 12	444
Komentarz do JR: G.001942-0001						
Id dz. : 181302_2.0003.465/1						
Właściciel [nom. praw. 83369]						

**Wypis skrócony z rejestru gruntów
z właścicielami i komentarzami**

województwo podkarpackie

powiat przemyski

jednostka ewidencyjna 181302_2, Dubiecko, Obręb Nr 0003, Dubiecko

NUMER		Władający	NAZWISKO I IMIĘ (NAZWA)	UDZ.	ADRES ZAMIESZKANIA (SIEDZIBA)	J.R.
obręb	arkusz	działka	POW. [ha]	właściciela lub władającego	WŁAD.	miejsowość ulica nr
Dubiecko			Kom.: Post.sąd.Ns 1/91 z dnia 7.03.1991 r. Id dz. : 181302_2.0003.465/1			
			Właściciel	Małż.: Majda Marcin (Stanisław, Teresa), Majda Anna (Tadeusz, Maria)	1/1	Poczta: 37-750 Dubiecko, miejscowość: Nienadowa, 555; Poczta: 37-750 Dubiecko, miejscowość: Nienadowa, 555 Poczta: Koresp.: 37-750 Dubiecko, miejscowość: Nienadowa, 555;
181302_2.0003 4	465/2		0.1032			[nom. praw. 83370] 445
Dubiecko			Kom.: Post.sąd.Ns 1/91 z dnia 7.03.1991 r. Id dz. : 181302_2.0003.465/2			
			Właściciel	Gmina Dubiecko	1/1	37-750 Dubiecko
181302_2.0003 4	466/1		0.09			[nom. praw. PR1P/00077891/2] 357
Dubiecko						Komentarz do JR: G.000003-0028 Id dz. : 181302_2.0003.466/1
			Współwłaściciel	Mocha Anna Jolanta (Marian, Maria)	1/6	Poczta: 37-750 Dubiecko, miejscowość: Dubiecko, Przemyska 28
			Współwłaściciel	Mocha Maria (Tadeusz, Wiktoria)	4/6	37-750 Dubiecko, Przemyska 28
			Współwłaściciel	Stankiewicz Sabina Ewa (Marian, Maria)	1/6	Poczta: 37-750 Dubiecko, miejscowość: Dubiecko, Przemyska 28
181302_2.0003 4	466/2		0.08			[nom. praw. 26910] 50
Dubiecko						Komentarz do JR: G.001635-0001 Id dz. : 181302_2.0003.466/2
			Właściciel	Szwarc Helena (Tadeusz, Anna)	1/1	Poczta: 38-700 Ustrzyki Dolne, miejscowość: Ustrzyki Dolne, Słoneczna 2/7
181302_2.0003 4	466/3		0.04			[nom. praw. 87280] 149
Dubiecko			Kom.: Post.sądu Ns 641/85			Komentarz do JR: G.001727-0001 Id dz. : 181302_2.0003.466/3
			Właściciel	Gmina Dubiecko	1/1	37-750 Dubiecko
181302_2.0003 4	466/4		0.06			[nom. praw. PR1P/00077891/2] 357
Dubiecko						Komentarz do JR: G.000003-0028 Id dz. : 181302_2.0003.466/4
			Właściciel	Ibowicz Karol Andrzej (Władysław, Helena)	1/1	37-750 Dubiecko, Walowa 17
181302_2.0003 4	466/5		0.04			[nom. praw. 33416] 77
Dubiecko			Kom.: AWZ Nr 102			Komentarz do JR: G.001657-0001 Id dz. : 181302_2.0003.466/5
			Współwłaściciel	Małż.: Koczenasz Zbigniew (Michał, Janina), Koczenasz Dorota Danuta (Kazimierz, Helena)	1/1	37-750 Dubiecko, Śliwnicka 23B; Nienadowa, 125
181302_2.0003 4	478/2		0.04			344
Dubiecko			Kom.: AN Nr 548/90			Komentarz do JR: G.001914-0001 Id dz. : 181302_2.0003.478/2
			Właściciel	Małż.: Sura Roman (Edward, Stanisława), Sura Renata (Jan, Stanisława)	1/1	37-750 Dubiecko, Śliwnicka 28; 37-750 Dubiecko, Śliwnicka 28
181302_2.0003 4	486/1		0.1933			[nom. praw. 81910] 436
Dubiecko			Kom.: Akt Not Nr 2772/68			Komentarz do JR: AN Rep.A.Nr 1597/2003 z dnia 02.06.2003r.

**Wypis skrócony z rejestru gruntów
z właścicielami i komentarzami**

województwo podkarpackie
Powiat przemyski
Kadencja ewidencyjna 181302_2, Dubiecko, Obręb Nr 0003, Dubiecko

obręb	NUMER arkusz działka	Władający POW. [ha]	NAZWISKO I IMIĘ (NAZWA) właściciela lub władającego	UDZ. WLAD.	ADRES ZAMIESZKANIA (SIEDZIBA) miejscowość ulica nr	J.R.
			Id dz. : 181302_2.0003.486/1			
181302_2.0003 4 Dubiecko	486/2	0,0982 Kom.: Akt Not Nr 2772/68	Współwłaściciel Małż.: Sura Edward (Paweł, Katarzyna), Sura Stanisława (Franciszek, Katarzyna)	1/1	37-750 Dubiecko, Śliwnicka 28; 37-750 Dubiecko, Śliwnicka 28 [nom. praw. 81909]	161
			Id dz. : 181302_2.0003.486/2			Komentarz do JR: G.001738-0001
			Współwłaściciel Grzegorzak Dariusz (Jerzy,Michalina)	3/32	Poczta: 37-750 Dubiecko, miejscowość: Dubiecko, Śliwnicka 22A	
			Współwłaściciel Grzegorzak Jacek (Jerzy,Michalina)	3/32	Poczta: 37-750 Dubiecko, miejscowość: Dubiecko, Śliwnicka 29A	
			Współwłaściciel Grzegorzak Janusz (Jerzy,Michalina)	3/32	37-754 Bablce 48	
			Współwłaściciel Grzegorzak Lidia (Jerzy,Michalina)	3/32	37-750 Dubiecko, Śliwnicka 29A	
			Współwłaściciel Grzegorzak Michalina (Jan,Józefa)	20/32	Poczta: 37-750 Dubiecko, miejscowość: Dubiecko, Śliwnicka 29A	
181302_2.0003 4 Dubiecko	487/1	0.15 Kom.: ZD Nr 3436 I Ns 727/07 z 11.10.2007r. Id dz. : 181302_2.0003.487/1	Współwłaściciel Małż.: Pelo Kazimierz (Antoni, Ludwika), Pelo Bożena Marianna (Franciszek, Leokadia)	1/1	37-750 Dubiecko, Śliwnicka 30/3; 37-750 Dubiecko, Śliwnicka 30/3	72
181302_2.0003 4 Dubiecko	487/3	0.15 Kom.: Akt Not Nr 8107/75				136
			Id dz. : 181302_2.0003.487/3			Komentarz do JR: G.001715-0001
181302_2.0003 4 Dubiecko	487/4	0.09 Kom.: ZD Nr 3325	Właściciel Maszczakiewicz Władysława (Władysław, Maria)	1/1	Poczta: 37-750 Dubiecko, miejscowość: Przedmieście Dubieckie 15 [nom. praw. 74734]	49
			Id dz. : 181302_2.0003.487/4			Komentarz do JR: AN Rep.A.Nr 2625/1999 z dnia 09
181302_2.0003 4 Dubiecko	491	0.48 Kom.: ZD Nr 3325 Id dz. : 181302_2.0003.491	Właściciel Małż.: Lis Lesław Stanisław (Konstanty, Maria), Lis Marla (Tadeusz, Anna)	1/1	37-750 Dubiecko, Sienkiewicza 5; 37-750 Dubiecko, Sienkiewicza 5 [nom. praw. 83826]	448
181302_2.0003 4 Dubiecko	493	0.10 Kom.: AWZ Nr 121	Współwłaściciel Niedzielska Anna Kazimiera (Andrzej,Danuta)	1/3	Poczta: 37-750 Dubiecko, miejscowość: Dubiecko, Przemyska 34	124
			Współwłaściciel Niedzielska Danuta (Jan,Zenobia)	1/3	Poczta: 37-750 Dubiecko, miejscowość: Dubiecko, Przemyska 34	
			Współwłaściciel Niedzielski Mariusz Andrzej (Andrzej,Danuta)	1/3	Poczta: 37-750 Dubiecko, miejscowość: Dubiecko, Przemyska 34	
181302_2.0003 4 Dubiecko	496/1	0.27 Kom.: AN.Rep.A.Nr 1666/2006 z 9.05.2006r.	Właściciel Kotlarczyk Janusz (Józef,Janina)	1/1	Poczta: 37-750 Dubiecko, miejscowość: Śliwnicka 64 [nom. praw. 74733]	257
			Id dz. : 181302_2.0003.496/1			Komentarz do JR: G.001831-0001
			Współwładający Buchowski Adam (Kazimierz,Emilia)	1/6	58-300 Wałbrzych, Krasickiego 56/6	
			Współwładający Daraż Piotr (Andrzej, Eleonora)	1/6	37-750 Dubiecko, Przemyska 42	

**Wypis skrócony z rejestru gruntów
z właścicielami i komentarzami**

województwo podkarpackie

Powiat przemyński

Podstawa ewidencyjna 181302_2, Dubiecko, Obręb Nr 0003, Dubiecko

NUMER		Władający	NAZWISKO I IMIĘ (NAZWA)	UDZ.	ADRES ZAMIESZKANIA (SIEDZIBA)	J.R.
obręb	arkusz działka	POW. [ha]	właściciela lub władającego	WŁAD.	miejsowość ulica nr	
			Współwładający Krawczyk Józefa (Jan, Magdalena)	1/6		
			Współwładający Staszkiwicz Eugeniusz (Paweł, Maria)	1/6	37-750 Dubiecko, Targowa 3	
			Współwładający Staszkiwicz Franciszek (Michał, Balbina)	1/6		
			Współwładający Ulanowska Zuzanna (Stanisław, Tekla)	1/6	Dubiecko	
181302_2.0003 4	497/2	0.08				204
Dubiecko						
						Komentarz do JR: G.001778-0001
			Id dz. : 181302_2.0003.497/2			
			Właściciel Małż.: Gólkiewicz Marek Augustyn (Józef, Stanisława), Gólkiewicz Bożena Helena (Mieczysław, Krystyna)	1/1	Pocztą: 37-750 Dubiecko, miejscowość: Śliwnica, 1; Pocztą: 37-750 Dubiecko, miejscowość: Śliwnica, 1	
181302_2.0003 4	499	0.89				43
Dubiecko			Kom.: AN Nr 628 z 2.02.95r		[nom. praw. 76744]	
						Komentarz do JR: G.001627-0002
			Id dz. : 181302_2.0003.499			
			Właściciel Lasko Maria Anna (Kazimierz, Maria)	1/1	37-750 Dubiecko, Śliwnicka 32	
181302_2.0003 4	503	0.05				106
Dubiecko			Kom.: AWZ NR 178			
						Komentarz do JR: G.001685-0001
			Id dz. : 181302_2.0003.503			
			Współwłaściciel Małż.: Włodyka Stanisław (Jan, Maria), Włodyka Józefa (Antoni, Katarzyna)	1/1	37-750 Dubiecko, Śliwnicka 33; 37-750 Dubiecko, Śliwnicka 33	
181302_2.0003 4	506	0.32				190
Dubiecko			Kom.: AWZ Nr 610d/606/6/72			
						Komentarz do JR: G.001764-0001
			Id dz. : 181302_2.0003.506			
			Właściciel Lasko Maria Anna (Kazimierz, Maria)	1/1	37-750 Dubiecko, Śliwnicka 32	
181302_2.0003 4	510/2	0.29				385
Dubiecko			Kom.: Akt Not Nr 21569/95 z dnia 15.12.1995 r.			
						Komentarz do JR: G.001685-0002
			Id dz. : 181302_2.0003.510/2			
			Współwłaściciel Małż.: Bubenko Adam Stanisław (Kazimierz, Marianna), Bubenko Agnieszka (Władysław, Bolesława)	1/1	37-750 Dubiecko, Śliwnicka 35; 37-740 Bircza, 14	
181302_2.0003 4	511/1	0.14				415
Dubiecko					[nom. praw. 54548]	
						Komentarz do JR: G.006612-0001
			Id dz. : 181302_2.0003.511/1			
181302_2.0003 4	511/2	0.19				415
Dubiecko					[nom. praw. 54548]	
						Komentarz do JR: G.006612-0001
			Id dz. : 181302_2.0003.511/2			
			Właściciel Skarb Państwa	1/1		
			Użytkownik Gmina Dubiecko	1/1	37-750 Dubiecko	
181302_2.0003 4	511/3	0.04				2
Dubiecko						
						Komentarz do JR: G.000005-0009
			Id dz. : 181302_2.0003.511/3			
			Właściciel Karpiński Henryk (Marian, Maria)	1/1	37-750 Dubiecko, Śliwnicka 29	
181302_2.0003 4	512/2	0.64				86
					[nom. praw. 79341]	

**Wypis skrócony z rejestru gruntów
z właścicielami i komentarzami**

województwo podkarpackie
Powiat przemyski
Kadrowa ewidencyjna 181302_2, Dubiecko, Obręb Nr 0003, Dubiecko

NUMER		Władający	NAZWISKO I IMIĘ (NAZWA)	UDZ.	ADRES ZAMIESZKANIA (SIEDZIBA)	J.R.
obręb	arkusz działka	POW. [ha]	właściciela lub władającego	WLAD.	miejsowość ulica nr	
Dubiecko						
					Komentarz do JR: AN Rep.A.Nr 7414/2003 z dnia 2.09.2003r.	
Id dz. : 181302_2.0003.512/2						
		Współwłaściciel	Małż.: Brożyna Julian (Antoni, Katarzyna), Brożyna Lucyna (Stefan, Magdalena)	1/1	37-750 Dubiecko, Śliwnicka 27a; 37-750 Dubiecko, Śliwnicka 27a	
181302_2.0003 3	512/7	0.47			[nom. praw. 27165]	24
Dubiecko						
					Komentarz do JR: G.001613-0001	
Id dz. : 181302_2.0003.512/7						
		Władający	Młynarski Edward (Grzegorz,)	1/1	Śliwnicka 107	
181302_2.0003 4	537	0.07				115
Dubiecko						
					Komentarz do JR: G.001694-0001	
Id dz. : 181302_2.0003.537						
		Właściciel	Bubenko Witold (Kazimierz, Marianna)	1/1	37-750 Dubiecko, Śliwnicka 39	
181302_2.0003 4	538	0.08			[nom. praw. 81865]	26
Dubiecko						
Kom.: Akt Not. Rep. A Nr 1668/2003 z dnia 05.06.2003						
					Komentarz do JR: G.001615-0001	
Id dz. : 181302_2.0003.538						
		Właściciel	Wróbel Czesława (Franciszek, Stanisława)	1/1	37-750 Dubiecko, Wałowa 1	
181302_2.0003 4	547	0.49			[nom. praw. 81865]	26
Dubiecko						
					Komentarz do JR: G.001615-0001	
Id dz. : 181302_2.0003.547						
		Właściciel	Wróbel Czesława (Franciszek, Stanisława)	1/1	37-750 Dubiecko, Wałowa 1	
181302_2.0003 4	681/1	0.22			[nom. praw. PR1P/00079317/9]	193
Dubiecko						
					Komentarz do JR: G.001767-0001	
Id dz. : 181302_2.0003.681/1						
		Właściciel	Janowska-Kaczmarek Zenona (Tadeusz, Helena)	1/1	37-750 Dubiecko, Przemyska 23	
181302_2.0003 4	681/3	0.50			[nom. praw. PR1P/00076789/7]	116
Dubiecko						
					Komentarz do JR: G.001695-0001	
Id dz. : 181302_2.0003.681/3						
		Właściciel	Małż.: Chęć Maciej (Tadeusz, Wanda), Sowa-Chęć Iwona (Zygmunt, Zdzisława)	1/1	Pocztą: 37-750 Dubiecko, miejscowość: Dubiecko, Śliwnicka 36; Pocztą: 37-750 Dubiecko, miejscowość: Dubiecko, Śliwnicka 33b	
181302_2.0003 4	706/1	0.22			[nom. praw. 86203]	452
Dubiecko						
					Komentarz do JR: G.001776-0001	
Id dz. : 181302_2.0003.706/1						
		Współwładający	Blachut Maria (Michał, Wiktoria)	1/3	09-400 Płock, M.C.Składowskiej 2/5	
		Współwładający	Chęć Antonina (Wojciech, Wiktoria)	4/48	Dubiecko, Śliwnicka 37	
		Współwładający	Chęć Ryszard (Józef, Antonina)	3/48	Przedmieście Dubieckie 219	
		Współwładający	Chęć Tadeusz (Józef, Antonina)	3/48	37-750 Dubiecko, Śliwnicka 36	
		Współwładający	Łaszkiwicz Władysław (Jan,)	1/3	37-750 Dubiecko, Śliwnicka 30	
		Współwładający	Pustelnik Janina (Józef, Antonina)	3/48	Przedmieście Dubieckie 222	
		Współwładający	Szybiak Weronika (Józef, Antonina)	3/48	Drohobyczka 275	
181302_2.0003 4	706/4	0.08				202
Dubiecko						
					Komentarz do JR: G.001776-0001	

**Wypis skrócony z rejestru gruntów
z właścicielami i komentarzami**

województwo podkarpackie

Powiat przemyski

Kadencja ewidencyjna 181302_2, Dubiecko, Obręb Nr 0003, Dubiecko

obręb	NUMER		Władający POW. [ha]	NAZWISKO I IMIĘ (NAZWA) właściciela lub władającego	UDZ. WŁAD.	ADRES ZAMIESZKANIA (SIEDZIBA) miejscowość ulica nr	J.R.
	arkusz	działka					
				Id dz. : 181302_2.0003.706/4			
			Właściciel	Chęć Tadeusz (Józef, Antonina)	1/1	37-750 Dubiecko, Śliwnicka 36	
81302_2.0003 4	706/7		2.01			[nom. praw. 15549]	32
Dubiecko							Komentarz do JR: G.001619-0001
				Id dz. : 181302_2.0003.706/7			
181302_2.0003 4	706/8		0.12			[nom. praw. 15549]	32
Dubiecko							Komentarz do JR: G.001619-0001
				Id dz. : 181302_2.0003.706/8			
			Właściciel	Chęć Tadeusz (Józef, Antonina)	1/1	37-750 Dubiecko, Śliwnicka 36	
81302_2.0003 4	706/9		0.34				34
Dubiecko			Kom.: AWZ nr 7/72				Komentarz do JR: G.001619-0002
				Id dz. : 181302_2.0003.706/9			
			Właściciel	Skarb Państwa	1/1		
			Zarządca	Podkarpacki Zarząd Melioracji I Urządzeń Wodnych w Rzeszowie Oddział w Jarosławiu	1/1	37-500 Jarosław, Poniatowskiego 53	
81302_2.0003 4	768		0.05				15
Dubiecko							Komentarz do JR: G.000005-0013
				Id dz. : 181302_2.0003.768			
			Władający	Gmina Dubiecko	1/1	37-750 Dubiecko	
181302_2.0003 4	769		0.21				16
Dubiecko							Komentarz do JR: G.000003-0027
				Id dz. : 181302_2.0003.769			
181302_2.0003 4,6	772		0.21				16
Dubiecko							Komentarz do JR: G.000003-0027
				Id dz. : 181302_2.0003.772			
			Właściciel	Skarb Państwa	1/1		
			Użytkownik	Gmina Dubiecko	1/1	37-750 Dubiecko	
181302_2.0003 4,6	776		0.36				2
Dubiecko							Komentarz do JR: G.000005-0009
				Id dz. : 181302_2.0003.776			
			Właściciel	Skarb Państwa	1/1		
			Zarządca	Podkarpacki Zarząd Dróg Wojewódzkich w Rzeszowie	1/1	Poczta: 35-105 Rzeszów, miejscowość: Rzeszów, T. Boya Żeleńskiego 19a	
181302_2.0003 3,5,	782/3		1.98				467
Dubiecko	6						
				Id dz. : 181302_2.0003.782/3			
			Właściciel	Skarb Państwa	1/1		
			Zarządca	Podkarpacki Zarząd Melioracji I Urządzeń Wodnych w Rzeszowie Oddział w Jarosławiu	1/1	37-500 Jarosław, Poniatowskiego 53	
181302_2.0003 3,5	795		0.43				15

Wypis skrócony z rejestru gruntów
z właścicielami i komentarzami

województwo podkarpackie

Powiat przemyski

Dzielnica ewidencyjna 181302_2, Dubiecko, Obręb Nr 0003, Dubiecko

NUMER obręb arkusz działka	Władający POW. [ha]	NAZWISKO I IMIĘ (NAZWA) właściciela lub władającego	UDZ. WŁAD.	ADRES ZAMIESZKANIA (SIEDZIBA) miejscowość ulica nr	J.R.
Dubiecko					
Komentarz do JR: G.000005-0013					
Id dz. : 181302_2.0003.795					
	Władający	Gmina Dubiecko	1/1	37-750 Dubiecko	
181302_2.0003 2,4 822 Dubiecko	0,44				16
Komentarz do JR: G.000003-0027					
Id dz. : 181302_2.0003.822					
	Współwłaściciel	Sochacki Stanisław (Mieczysław, Stefania)	1/2	37-750 Dubiecko, Przemyska 26	
	Współwłaściciel	Surowiecki Ferdynand (Jan, Józefa)	1/2	37-750 Dubiecko, Śliwnicka 9	
181302_2.0003 6 5137/1 Dubiecko	0,02 Kom.: AN Nr 4677/70 AN Nr 1320/88			[nom. praw. 77439]	153
Komentarz do JR: G.001730-0001					
Id dz. : 181302_2.0003.5137/1					
	Współwłaściciel	Sochacka-Ślimak Lilianna (Stanisław, Maria)	12/24	Pocztą: 37-750 Dubiecko, miejscowość: Dubiecko, Przemyska 26	
	Współwłaściciel	Surowiecki Ferdynand (Jan, Józefa)	12/24	37-750 Dubiecko, Śliwnicka 9	
181302_2.0003 6 5137/5 Dubiecko	0,0018 Kom.: Post Ns 837/86 AN Nr 1320/88			[nom. praw. 77440]	331
Id dz. : 181302_2.0003.5137/5					
	Współwłaściciel	Sochacka-Ślimak Lilianna (Stanisław, Maria)	6/12	Pocztą: 37-750 Dubiecko, miejscowość: Dubiecko, Przemyska 26	
	Współwłaściciel	Surowiecki Ferdynand (Jan, Józefa)	6/12	37-750 Dubiecko, Śliwnicka 9	
181302_2.0003 6 5137/6 Dubiecko	0,01 Kom.: AN Nr 4489/79			[nom. praw. 77440]	212
Id dz. : 181302_2.0003.5137/6					
	Właściciel	Ruchlewicz Halina (Jan, Zofia)	1/1	37-750 Dubiecko, Przemyska 27	
181302_2.0003 6 5138/1 Dubiecko	0,02 Kom.: Ns 78/91 z 13.06.1991r.			[nom. praw. 14682]	140
Komentarz do JR: G.001719-0001					
Id dz. : 181302_2.0003.5138/1					
	Współwłaściciel	Małż.: Buchowski Jan (Wawrzyniec, Teresa), Buchowska Eugenia (Piotr, Karolina)	1/1	37-750 Dubiecko, Wałowa 7; 37-750 Dubiecko, Wałowa 7	
181302_2.0003 6 5138/2 Dubiecko	0,01 Kom.: AWz Nr 22				232
Komentarz do JR: G.001806-0001					
Id dz. : 181302_2.0003.5138/2					
	Współwłaściciel	Majda Teresa Maria (Franciszek, Władysława)	1/8	37-750 Dubiecko, Wałowa 15	
	Współwłaściciel	Pantola Jan Władysław (Franciszek, Władysława)	1/8	37-750 Dubiecko, Przemyska 30	
	Współwłaściciel	Pantola Marek Władysław (Franciszek, Władysława)	1/8	37-750 Dubiecko, Przemyska 24	
	Współwłaściciel	Pantola Władysława Olga (Jan, Maria)	5/8	37-750 Dubiecko, Przemyska 24	
181302_2.0003 6 5138/5 Dubiecko	0,02			[nom. praw. 54164]	135
Komentarz do JR: G.001714-0001					
Id dz. : 181302_2.0003.5138/5					
	Właściciel	Klim Irena Maria (Tadeusz, Helena)	1/1	64295 Darmstadt, Donnersberggring 45 Koresp.: Pocztą: 05-071 Sulejówek, miejscowość: Andrzej Janowski - Sulejówek, Narutowicza 68	
181302_2.0003 6 5138/6	0,04			[nom. praw. 75406]	254

**Wypis skrócony z rejestru gruntów
z właścicielami i komentarzami**

województwo podkarpackie

Powiat przemyski

gmina Dubiecko, Obręb Nr 0003, Dubiecko

NUMER		Władający	NAZWISKO I IMIĘ (NAZWA)	UDZ.	ADRES ZAMIESZKANIA (SIEDZIBA)	J.R.
obręb	arkusz	działka	POW. [ha]	WŁAD.	miejsowość ulica nr	
Dubiecko		Kom.: I Ns 795/05 z 14.12.2005r. Id dz. : 181302_2.0003.5138/6				

działek: **110** Suma pow.: **21.3520** Słownie : dwadzieścia jeden hektarów trzy tysiące pięćset dwadzieścia m2

Sporządzono według stanu na dzień 2008.04.28.

Stwierdza się zgodność
z operatem ewidencji gruntów i budynków
..... G. N. C. 7412 - 967/08
Przemyśl, dnia 28. 04. 2008 r.

z up. STAROSTY
Zdzisław Bbchnacki
Z-ca Naczelnika Wydziału
Geodezji, Kartografii, Katastru,
Gospodarki Nieruchomościami
i Mieniem Powiatu

Wypis skrócony z rejestru gruntów
z właścicielami i komentarzami

Województwo podkarpackie
Powiat przemyski

Jednostka ewidencyjna 181302_2, Dubiecko, Obręb Nr 0003, Dubiecko

NUMER		Władający	NAZWISKO I IMIĘ (NAZWA)	UDZ.	ADRES ZAMIESZKANIA (SIEDZIBA)	J.R.
obręb	arkusz	działka	POW. [ha]	właściciela lub władającego	WŁAD.	miejscowość ulica nr
		<u>Właściciel</u>	Lasko Maria Anna (Kazimierz, Maria)	1/1	37-750 Dubiecko, Śliwnicka 32	
181302_2.0003 4	503		0.05			106
Dubiecko			Kom.: AWZ NR 178			
Komentarz do JR: G.001685-0001						
Id dz. : 181302_2.0003.503						
		<u>Właściciel</u>	Lasko Andrzej (Tadeusz, Zofia)	1/1	41-800 Zabrze, Pośpiecha 13/5	
181302_2.0003 4	533		0.63		[nom. praw. 54068]	107
Dubiecko						
Komentarz do JR: G.001686-0001						
Id dz. : 181302_2.0003.533						
		<u>Władający</u>	Młynarski Edward (Grzegorz,)	1/1	Śliwnica 107	
181302_2.0003 4	534/1		0.48			115
Dubiecko						
Komentarz do JR: G.001694-0001						
Id dz. : 181302_2.0003.534/1						
		<u>Właściciel</u>	Bubenko Witold (Kazimierz, Marianna)	1/1	37-750 Dubiecko, Śliwnicka 39	
181302_2.0003 4	534/3		0.13		[nom. praw. 81865]	26
Dubiecko			Kom.: Akt Not. 1668/2003 z dnia 05.06.2003 r.			
Komentarz do JR: G.001615-0001						
Id dz. : 181302_2.0003.534/3						
		<u>Władający</u>	Młynarski Edward (Grzegorz,)	1/1	Śliwnica 107	
181302_2.0003 4	537		0.07			115
Dubiecko						
Komentarz do JR: G.001694-0001						
Id dz. : 181302_2.0003.537						
		<u>Właściciel</u>	Lasko Maria Anna (Kazimierz, Maria)	1/1	37-750 Dubiecko, Śliwnicka 32	
181302_2.0003 4	802		0.08			106
Dubiecko			Kom.: AWZ NR 178			
Komentarz do JR: G.001685-0001						
Id dz. : 181302_2.0003.802						

II. działek: 6 Suma pow.: **1.44** Słownie : jeden hektar czterdzieści cztery setne hektara

Sporządzono według stanu na dzień 2008.08.14.

Stwierdza się zgodność
z operatem ewidencji gruntów i budynków

.....*G. H. D. 7412 - 1660/08*.....
Przemyśl, dnia*14. 08. 2008*.....

z up. STAROSTY
Zdzisław Bochnacki
Z-ca Naczelnika Wydziału
Geodezji, Kartografii, Katastru,
Gospodarki Nieruchomościami
i Mieniem Powiatu

**Wypis skrócony z rejestru gruntów
z właścicielami i komentarzami**

Województwo podkarpackie
Powiat przemyski
Jednostka ewidencyjna 181302_2, Dubiecko, Obręb Nr 0003, Dubiecko

NUMER		Władający	NAZWISKO I IMIĘ (NAZWA)	UDZ.	ADRES ZAMIESZKANIA (SIEDZIBA)	J.R.
obręb	arkusz działka	POW. [ha]	właściciela lub władającego	WŁAD.	miejsowość ulica nr	
		Właściciel	Gaska Stanisława (Stanisław, Julia)	1/1	50-252 Wrocław, Świętego Wincentego 15/3	
181302_2.0003	3,4 157	0.59			[nom. praw. 81256]	429
Dubiecko			Kom.: Akt Not Nr 27885/92 Id dz. : 181302_2.0003.157			

II. działek: 1 Suma pow.: **0.59** Słownie : pięćdziesiąt dziewięć setnych hektara

Sporządzono według stanu na dzień 2009.04.29.

Stwierdza się zgodność
z operatem ewidencji gruntów i budynków
.....*G. H. C. 7412 - 820/09*.....
Przemyśl, dnia *29.04.2009*.....

Z up. STAROSTY
[Signature]
mgr inż. *Bogusława Fac*
GEODETA POWIATOWY
Naczelnik Wydziału
Geodezji, Kartografii, Katastru
Gospodarki Nieruchomościami i Mieniem Powiatu

**Wypis skrócony z rejestru gruntów
z właścicielami i komentarzami**

Nojewództwo podkarpackie

Powiat przemyski

Jednostka ewidencyjna 181302_2, Dubiecko, Obręb Nr 0003, Dubiecko

NUMER		Władający	NAZWISKO I IMIĘ (NAZWA)	UDZ.	ADRES ZAMIESZKANIA (SIEDZIBA)	J.R.
obręb	arkusz działka	POW. [ha]	właściciela lub władającego	WŁAD.	miejscowość ulica nr	
181302_2.0003 4	167/1	0.13	Współwłaściciel Małż.: Bacza Antoni (Roman, Katarzyna), Bacza Stefania (, Aniela)	1/1	37-750 Dubiecko, Śliwnicka 22/1; 37-750 Dubiecko, Śliwnicka 22/1	20
Dubiecko					[nom. praw. 30287]	Komentarz do JR: G.001609-0001
Id dz. : 181302_2.0003.167/1						
181302_2.0003 4	167/2	0.13	Współwłaściciel Małż.: Grzegorzak Dariusz (Jerzy, Michalina), Grzegorzak Anna (Stanisław, Teresa)	1/1	Pocztą: 37-750 Dubiecko, miejscowość: Dubiecko, Śliwnicka 25b; Pocztą: 37-750 Dubiecko, miejscowość: Dubiecko, Śliwnicka 25b	407
Dubiecko					[nom. praw. 54279]	Komentarz do JR: G.001963-0001
Id dz. : 181302_2.0003.167/2						
181302_2.0003 4	168	0.27	Właściciel Kwiatkowska Karina (Kazimierz, Teresa)	1/1	Pocztą: 37-750 Dubiecko, miejscowość: Nienadowa 555F/2	111
Dubiecko			Kom.: AN.Rep.A.Nr 405/2007 z 24.01.2007r.		[nom. praw. PR1P/0007726/5]	Komentarz do JR: G.001690-0001
Id dz. : 181302_2.0003.168						
181302_2.0003 4	169/1	0.34	Właściciel Miśniakiewicz Stanisław Andrzej (Andrzej, Wiktoria)	1/1	37-750 Dubiecko, Śliwnicka 19	112
Dubiecko			Kom.: Akt Not Nr 559/89 Post.sąd.Ns 1/89		[nom. praw. 14687]	Komentarz do JR: G.001691-0001
Id dz. : 181302_2.0003.169/1						
181302_2.0003 4	169/2	0.09	Właściciel Puchyr Małgorzata (Andrzej, Wiktoria)	1/1	37-750 Dubiecko, Śliwnicka 20	352
Dubiecko			Kom.: AN Nr 1647/91			Komentarz do JR: G.001922-0001
Id dz. : 181302_2.0003.169/2						
181302_2.0003 4	174/3	0.03	Właściciel Żurawska Elżbieta (Stanisław, Anna)	1/1	37-750 Dubiecko, Śliwnicka 17	337
Dubiecko			Kom.: An Nr 54377/92			Komentarz do JR: G.001909-0001
Id dz. : 181302_2.0003.174/3						
181302_2.0003 4	174/4	0.04	Właściciel Grzech Grażyna Maria (Stanisław, Anna)	1/1	37-753 Drohobyczka 10	360
Dubiecko			Kom.: Akt Not Nr 54377/92			Komentarz do JR: G.001928-0001
Id dz. : 181302_2.0003.174/4						
181302_2.0003 4	175	0.25	Współwłaściciel Ulanowska Michalina (Julian, Józefa)	1/3	37/750 Dubiecko, Śliwnicka 15	220
			Współwłaściciel Ulanowski Henryk (Tadeusz, Michalina)	1/3	37-750 Dubiecko, Śliwnicka 15a	
			Współwłaściciel Ulanowski Jan (Tadeusz, Michalina)	1/3	37-750 Dubiecko, Śliwnicka 15	
Dubiecko			Kom.: ZD Nr 3407			Komentarz do JR: G.001794-0001
Id dz. : 181302_2.0003.175						
181302_2.0003 4			Współwłaściciel Serwański Adam Zygmunt (Jerzy, Teresa)	1/6	37-750 Dubiecko, Przemyska 7	
			Współwłaściciel Małż.: Szcząchior Jan Wiesław (Jan, Marianna),	5/6	37-750 Dubiecko, Przemyska 7; 37-750 Dubiecko,	

**Wypis skrócony z rejestru gruntów
z właścicielami i komentarzami**

Najewództwo podkarpackie

Powiat przemyski

Tędnostka ewidencyjna 181302_2, Dubiecko, Obręb Nr 0003, Dubiecko

NUMER obręb arkusz działka	Władający POW. [ha]	NAZWISKO I IMIĘ (NAZWA) właściciela lub władającego	UDZ. WŁAD.	ADRES ZAMIESZKANIA (SIEDZIBA) miejscowość ulica nr	J.R.
181302_2.0003 3,4 180 Dubiecko	0.07 Kom.: AWZ Nr 77	Współwłaściciel Szcząchor Anna Katarzyna (Adam, Zofia)	37-750 Dubiecko, Przemyska 7; 37-750 Dubiecko, Przemyska 7		148 Komentarz do JR: G.001726-0001
Id dz. : 181302_2.0003.180					
181302_2.0003 3,4 182/1 Dubiecko	0.06 Kom.: Akt Not Nr 24747 z dnia 6.09.1994 r.	Współwłaściciel Małż.: Nowak Bogusław (Władysław, Czesława), Nowak Małgorzata (Leonard, Maria)	1/1 Sienlica, 86; Sienlica, 86	[nom. praw. 1022]	289 Komentarz do JR: G.001862-0001
Id dz. : 181302_2.0003.182/1					
181302_2.0003 3,4 182/2 Dubiecko	0.05 Kom.: Akt Not Nr 24747 z dnia 6.09.1994 r.			[nom. praw. 1022]	289 Komentarz do JR: G.001862-0001
Id dz. : 181302_2.0003.182/2					
181302_2.0003 3,4 184/1 Dubiecko	0.06 Kom.: AWZ Nr 69	Współwłaściciel Pilch Józefa (Bronisław, Anna)	2/16	Poczt.: 37-500 Jarosław, miejscowość: Jarosław, Sienkiewicza 1	216 Komentarz do JR: G.006989-0001 Post. I.Ns 2328/01 z dn.11.07.2002r.
		Współwłaściciel Pilch Kazimierz (Bronisław, Anna)	1/2	37-750 Dubiecko, Śliwnicka 10	
		Współwłaściciel Pilch-Bardon Barbara (Franciszek, Kazimiera)	1/16	37-750 Dubiecko, Przemyska 22	
		Współwłaściciel Pilek Aleksander (Bronisław, Anna)	2/16	Warszawa, Aleje Jerozolimskie 23/20	
		Współwłaściciel Skubisz Weronika (Bronisław, Anna)	2/16	37-700 Przemyski, Sułkowskiego 1	
		Współwłaściciel Trojanowska Marta (Franciszek, Kazimiera)	1/16	37-700 Przemyski, Generała Maczka 13	
Id dz. : 181302_2.0003.184/1					
181302_2.0003 3,4 184/2 Dubiecko	0.05 Kom.: Akt Not Nr 937 z dnia 14.02.1994 r.	Właściciel Buchowska Stefania (Jan, Apolonia)	1/1	37-750 Dubiecko, Śliwnicka 11	290 Komentarz do JR: G.001863-0001
Id dz. : 181302_2.0003.184/2					
181302_2.0003 3,4 187 Dubiecko	0.13 Kom.: AWZ Nr 87	Współwłaściciel Surowiecka Grażyna (Tadeusz, Leokadia)	1/8	Koresp.: Poczt.: 37-750 Dubiecko, miejscowość: Dubiecko, Śliwnicka 9	164 Komentarz do JR: G.001741-0001
		Współwłaściciel Surowiecki Ferdynand (Jan, Józefa)	3/4	37-750 Dubiecko, Śliwnicka 9	
		Współwłaściciel Surowiecki Stanisław (Tadeusz, Leokadia)	1/8	Poczt.: 37-750 Dubiecko, miejscowość: Dubiecko, Śliwnicka 4/1 Koresp.: Poczt.: 37-750 Dubiecko, miejscowość: Dubiecko, Śliwnicka 4/1	
Id dz. : 181302_2.0003.187					
181302_2.0003 3,4 188 Dubiecko	0.10 Kom.: AWZ Nr 117	Współwłaściciel Małż.: Daraż Adam (Franciszek, Aniela), Daraż Teresa Bogusława (Bronisław, Krystyna)	1/1	37-750 Dubiecko, Śliwnicka 7; 37-750 Dubiecko, Śliwnicka 7	44 Komentarz do JR: G.001629-0001
Id dz. : 181302_2.0003.188					
		Współwładający Miśniakiewicz Marek (Władysław, Józefa)	3/6	Poczt.: 53-133 Wrocław, miejscowość: Wrocław, Sochaczewska 7	
		Współwładający Oprzański Jerzy (Zygmunt, Genowefa)	1/6	37-750 Dubiecko, Śliwnicka 3	
			2/6	37-750 Dubiecko, Śliwnicka 3	

**Wypis skrócony z rejestru gruntów
z właścicielami i komentarzami**

Województwo podkarpackie

Powiat przemyski

Tednostka ewidencyjna 181302_2, Dubiecko, Obręb Nr 0003, Dubiecko

NUMER		Władający	NAZWISKO I IMIĘ (NAZWA)	UDZ.	ADRES ZAMIESZKANIA (SIEDZIBA)	J.R.
obręb	arkusz działka	POW. [ha]	właściciela lub władającego	WŁAD.	miejsowość ulica nr	
		Współwładający	Oprzański Miłosz (Jerzy,Bożena)		37-750 Dubiecko, Śliwnicka 3	
181302_2.0003	3,4 194	0,06				114
Dubiecko		Kom.: I Ns 16/07 z 13.03.2007r.				
		Id dz. : 181302_2.0003.194				
		Współwłaściciel	Oprzański Jerzy (Zygmunt,Genowefa)	1/2	37-750 Dubiecko, Śliwnicka 3	
		Współwłaściciel	Oprzański Miłosz (Jerzy,Bożena)	1/2	37-750 Dubiecko, Śliwnicka 3	
181302_2.0003	3,4 195/1	0,04				392
Dubiecko		Kom.: Akt Not Nr 3232/97 z dnia 27.11.1997 r.				
		Id dz. : 181302_2.0003.195/1				
		Współwłaściciel	Surowiecka Grażyna (Tadeusz,Leokadia)	1/2	Koresp.: Poczta: 37-750 Dubiecko, miejscowość: Dubiecko, Śliwnicka 9	
		Współwłaściciel	Surowiecki Stanisław (Tadeusz,Leokadia)	1/2	Poczta: 37-750 Dubiecko, miejscowość: Dubiecko, Śliwnicka 4/1 Koresp.: Poczta: 37-750 Dubiecko, miejscowość: Dubiecko, Śliwnicka 4/1	
181302_2.0003	4 196/2	0,0227			[nom. praw. 87515]	304
Dubiecko		Kom.: G.II.7430-94/2003 z 01.10.2003				
		Id dz. : 181302_2.0003.196/2				
181302_2.0003	196/6	0,0207			[nom. praw. 87515]	304
Dubiecko		Kom.: G.II.7430-94/2003 z 01.10.2003				
		Id dz. : 181302_2.0003.196/6				
		Współwłaściciel	Carowicz Maria Weronika (Stanisław,Cecylia)	1/1	32-020 Wieliczka, Armii Krajowej 5	
181302_2.0003	4,6 196/7	0,0256			[nom. praw. 83292]	132
Dubiecko		Kom.: ZD Nr 897 Post.sąd.Ns 283/86				
		Id dz. : 181302_2.0003.196/7				
		Komentarz do JR: AN Rep.A.Nr 3705/2003 z dnia 20.10.2003r.				
181302_2.0003	4,6 196/8	0,0013			[nom. praw. 83292]	132
Dubiecko		Kom.: ZD Nr 897 Post.sąd.Ns 283/86				
		Id dz. : 181302_2.0003.196/8				
		Komentarz do JR: AN Rep.A.Nr 3705/2003 z dnia 20.10.2003r.				
181302_2.0003	4,6 196/9	0,0570			[nom. praw. 83292]	132
Dubiecko		Kom.: ZD Nr 897 Post.sąd.Ns 283/86				
		Id dz. : 181302_2.0003.196/9				
		Komentarz do JR: AN Rep.A.Nr 3705/2003 z dnia 20.10.2003r.				
		Współwłaściciel	Małż.: Głowacz Wojciech (Kazimierz, Anna), Głowacz Danuta Teresa (Marian, Bernardeta)	1/1	37-750 Przedmieście Dubieckie, 120; 37-750 Przedmieście Dubieckie, 120	
181302_2.0003	4 197	0,06			[nom. praw. 30076]	265
Dubiecko						
		Id dz. : 181302_2.0003.197				
		Komentarz do JR: G.001839-0001				
		Właściciel	Saczko Czesława (Stanisław, Maria)	1/1	37-750 Dubiecko, Śliwnicka 8	
181302_2.0003	4 198/1	0,04			[nom. praw. PR1P/00078652/2]	249
Dubiecko		Kom.: I Ns 458/99 z 30.06.1999r.				
		Id dz. : 181302_2.0003.198/1				
		Komentarz do JR: G.001823-0001				

Wypis skrócony z rejestru gruntów z właścicielami i komentarzami

Vojewództwo podkarpackie

Powiat przemyski

Jednostka ewidencyjna 181302_2, Dubiecko, Obręb Nr 0003, Dubiecko

NUMER		Władający	NAZWISKO I IMIĘ (NAZWA)	UDZ.	ADRES ZAMIESZKANIA (SIEDZIBA)	J.R.
obręb	arkusz	działka	POW. [ha]	WŁAD.	miejsowość ulica nr	
		Właściciel	Kurasz Józef (Antoni,Rozalia)	1/1	Poczta: 37-750 Dubiecko, miejscowość: Śliwnica 33	
181302_2.0003	4	202/5	0.03		[nom. praw. 13829]	103
Dubiecko		Kom.: ZD Nr 3116				Komentarz do JR: G.001682-0001
Id dz. : 181302_2.0003.202/5						
		Współwłaściciel	Carowicz Maria Weronika (Stanislaw,Cecylia)	1/1	32-020 Wieliczka, Armii Krajowej 5	
181302_2.0003	4,6	202/6	0.0294		[nom. praw. 83292]	132
Dubiecko		Kom.: AWZ Nr 185 Post.sąd.Ns 283/86				Komentarz do JR: AN Rep.A.Nr 3705/2003 z dnia 20.10.2003r.
Id dz. : 181302_2.0003.202/6						
		Właściciel	Kurasz Józef (Antoni,Rozalia)	1/1	Poczta: 37-750 Dubiecko, miejscowość: Śliwnica 33	
181302_2.0003	4,6	204/4	0.05		[nom. praw. 13829]	103
Dubiecko						Komentarz do JR: G.001682-0001
Id dz. : 181302_2.0003.204/4						
		Współwłaściciel	Małż.: Kucaj Stanisław (Jan, Anna), Kucaj Edyta Irena (, Stanisława)	1/1	37-750 Dubiecko, Śliwnicka 33; 37-750 Dubiecko, Śliwnicka 35	
181302_2.0003	4	212/4	0.04			100
Dubiecko		Kom.: AN nr 5301/68 z 7.10.68 Dec 8414-191/92				Komentarz do JR: G.001679-0001
Id dz. : 181302_2.0003.212/4						
		Współwłaściciel	Potocka Karolina (Józef,Anna)	1/6	37-750 Dubiecko, Wałowa 14	
		Współwłaściciel	Staszkievicz Joanna Jadwiga (Tadeusz,Wiktoria)	100/192	37-750 Dubiecko, Wałowa 6a	
		Współwłaściciel	Staszkievicz Paweł (Andrzej,Joanna)	15/192	Dubiecko, Wałowa 6a	
		Współwłaściciel	Staszkievicz Piotr (Andrzej,Joanna)	15/192	37-750 Dubiecko, ul. Śliwnicka 16	
		Współwłaściciel	Wandas Anna (Andrzej,Joanna)	15/192	36-065 Dynów, Sikorskiego 50	
		Współwłaściciel	Zemsta Agata (Andrzej,Joanna)	15/192	Dubiecko, Wałowa 6a	
181302_2.0003	4	212/6	0.02			298
Dubiecko		Kom.: ZD Nr 3704 Dec.GVI-8414-191-92				Komentarz do JR: G.001871-0001
Id dz. : 181302_2.0003.212/6						
		Współwłaściciel	Gaska Henryk August (Henryk,Stefania)	7/120	Poczta: 37-750 Dubiecko, miejscowość: Dubiecko, Wałowa 2	
		Współwłaściciel	Gaska Jan Stanisław (Henryk,Stefania)	1/120	Poczta: 37-750 Dubiecko, miejscowość: Nienadowa 486	
		Współwłaściciel	Małż.: Jarecki Ryszard (Zbigniew, Anna), Jarecka Grażyna (Bogumił, Józefa)	14/15	37-100 Łańcut, Waryńskiego 3; 37-100 Łańcut, Waryńskiego 3	
181302_2.0003	4	214/1	0.06		[nom. praw. 38200]	251
Dubiecko		Kom.: AWZ Nr 45 Post.Ns 72,72a/82				Komentarz do JR: G.001825-0001
Id dz. : 181302_2.0003.214/1						
		Właściciel	Buchowski Roman Wawrzyniec (Michał,Kazimiera)	1/1	37-750 Dubiecko, Śliwnicka 21	
181302_2.0003	4	217	0.10			27
Dubiecko		Kom.: Post.sad.Ns 359/88				Komentarz do JR: G.001616-0001
Id dz. : 181302_2.0003.217						
		Współwłaściciel	Buchowska Ewa (Tadeusz,Maria)	3/16	37-750 Dubiecko, Śliwnicka 21/1	
		Współwłaściciel	Buchowska Maria (Jan,Maria)	4/16	37-750 Dubiecko, Śliwnicka 21/1	
		Współwłaściciel	Buchowska Renata Maria (Tadeusz,Maria)	3/16	37-750 Dubiecko, Śliwnicka 21/1	
		Współwłaściciel	Buchowski Mariusz Krzysztof (Tadeusz,Maria)	3/16	37-750 Dubiecko, Śliwnicka 21/1	

**Wypis skrócony z rejestru gruntów
z właścicielami i komentarzami**

Vojewództwo podkarpackie

Powiat przemyski

jednostka ewidencyjna 181302_2, Dubiecko, Obręb Nr 0003, Dubiecko

NUMER		Władający	NAZWISKO I IMIĘ (NAZWA)	UDZ.	ADRES ZAMIESZKANIA (SIEDZIBA)	J.R.		
obręb	arkusz	działka	POW. [ha]	WŁAD.	mięscowość ulica nr			
			Współwłaściciel		Majda Anna (Tadeusz, Maria)	3/16	Pocшта: 37-750 Dubiecko, miejscowość: Nienadowa 555 Koresp.: Pocшта: 37-750 Dubiecko, miejscowość: Nienadowa, 555	
181302_2.0003	4	218/1	0.09		[nom. praw. 76736]	235		
Dubiecko			Kom.: Post.I Ns 212/06 z 7.04.2006r.				Komentarz do JR: G.001809-0001	
			Id dz. : 181302_2.0003.218/1					
			Właściciel		Buchowski Roman Wawrzyniec (Michał, Kazimiera)	1/1	37-750 Dubiecko, Śliwnicka 21	
181302_2.0003	4	218/2	0.16		[nom. praw. 20161]	28		
Dubiecko			Kom.: Post.sądu Ns 359/88				Komentarz do JR: G.001616-0002	
			Id dz. : 181302_2.0003.218/2					
			Współwłaściciel		Małż.: Grzegorzak Stanisław (Władysław, Janina), Grzegorzak Aleksandra (Władysław, Klementyna)	1/1	37-750 Dubiecko, Śliwnicka 23a; 37-750 Dubiecko, Śliwnicka 23a	
181302_2.0003	4	220	0.17		[nom. praw. 9904]	230		
Dubiecko							Komentarz do JR: G.001804-0001	
			Id dz. : 181302_2.0003.220					
			Współwłaściciel		Ulanowska Michalina (Julian, Józefa)	1/3	37/750 Dubiecko, Śliwnicka 15	
			Współwłaściciel		Ulanowski Henryk (Tadeusz, Michalina)	1/3	37-750 Dubiecko, Śliwnicka 15a	
			Współwłaściciel		Ulanowski Jan (Tadeusz, Michalina)	1/3	37-750 Dubiecko, Śliwnicka 15	
181302_2.0003	4	221	0.15			220		
Dubiecko			Kom.: ZD Nr 3407				Komentarz do JR: G.001794-0001	
			Id dz. : 181302_2.0003.221					
			Współwłaściciel		Małż.: Dudek Leopold (Nn, Józefa), Dudek Maria (Władysław, Aniela)	1/1	37-750 Dubiecko, Wałowa 19; 37-750 Dubiecko, Wałowa 19	
181302_2.0003	4	231/1	0.08		[nom. praw. PR1P/00077476/7]	246		
Dubiecko			Kom.: AWZ 7018-1/1/77				Komentarz do JR: G.001820-0001	
			Id dz. : 181302_2.0003.231/1					
			Współwłaściciel		Małż.: Jarema Tadeusz (Władysław, Stefania), Jarema Maria (Władysław, Helena)	1/1	37-750 Dubiecko, Wałowa 18; 37-750 Dubiecko, Wałowa 18	
181302_2.0003	4	231/2	0.07		[nom. praw. 34242]	81		
Dubiecko							Komentarz do JR: G.001661-0001	
			Id dz. : 181302_2.0003.231/2					
			Właściciel		Małż.: Czerwenak Jerzy (Walerian, Janina), Czerwenak Krystyna (Mieczysław, Maria)	1/1	36-065 Dynów, Ożoga 30a/6; 36-065 Dynów, Ożoga 30a/6	
181302_2.0003	4	234/10	0.0028		[nom. praw. 14703]	309		
Dubiecko			Kom.: Powierzchnia obliczona analitycznie				Komentarz do JR: G.001881-0001	
			Id dz. : 181302_2.0003.234/10					
181302_2.0003	4	234/11	0.0372		[nom. praw. 14703]	309		
Dubiecko			Kom.: Powierzchnia obliczona z różnicy.				Komentarz do JR: G.001881-0001	
			Id dz. : 181302_2.0003.234/11					
			Właściciel		Skórska Helena (Władysław, Maria)	1/1	37-750 Dubiecko, Przemyska 36	
181302_2.0003	4	460/1	0.07			292		

**Wypis skrócony z rejestru gruntów
z właścicielami i komentarzami**

województwo podkarpackie

Powiat przemyski

Jednostka ewidencyjna 181302_2, Dubiecko, Obręb Nr 0003, Dubiecko

NUMER		Władający	NAZWISKO I IMIĘ (NAZWA)	UDZ.	ADRES ZAMIESZKANIA (SIEDZIBA)	J.R.
obręb	arkusz działka	POW. [ha]	właściciela lub władającego	WŁAD.	miejsowość ulica nr	
Dubiecko						
Id dz. : 181302_2.0003.460/1						Komentarz do JR: G.001865-0001
		Współwłaściciel	Małż.: Buchowski Jan (Wawrzyniec, Teresa), Buchowska Eugenia (Piotr, Karolina)	1/1	37-750 Dubiecko, Wałowa 7; 37-750 Dubiecko, Wałowa 7	
181302_2.0003	4 473	0,06				232
Dubiecko		Kom.: AWZ Nr 22		Komentarz do JR: G.001806-0001		
Id dz. : 181302_2.0003.473						
		Właściciel	Grzegorzak Michalina (Jan, Józefa)	1/1	37-750 Dubiecko, Śliwnicka 29a	
181302_2.0003	4 474/1	0,17				248
Dubiecko		Kom.: Akt Not Nr 3877/92		Komentarz do JR: G.001822-0001		
Id dz. : 181302_2.0003.474/1						
		Współwłaściciel	Tereszczak Elwira Marta (Zygmunt, Kazimiera)	1/2	Nienadowa 467	
		Współwłaściciel	Tereszczak Marek (Błażej, Antonina)	1/2	Dubiecko, Świerczewskiego 4	
181302_2.0003	4 474/2	0,16			[nom. praw. 51397]	380
Dubiecko		Komentarz do JR: G.001944-0001				
Id dz. : 181302_2.0003.474/2						
		Współwłaściciel	Pajowska Julia (Marian, Maria)	1/2	37-750 Dubiecko, Śliwnicka 25	
		Współwłaściciel	Pajowski Władysław Antoni (Marian, Maria)	1/2	37-750 Dubiecko, Śliwnicka 25	
181302_2.0003	4 474/3	0,16			[nom. praw. 51396]	133
Dubiecko		Kom.: Akt Not Nr 3148/96		Komentarz do JR: G.001712-0001		
Id dz. : 181302_2.0003.474/3						
181302_2.0003	4 475/1	0,14			[nom. praw. 53396]	133
Dubiecko		Kom.: Akt Not Nr 3148/96		Komentarz do JR: G.001712-0001		
Id dz. : 181302_2.0003.475/1						
		Właściciel	Jarema Beata (Edward, Janina)	1/1	37-750 Dubiecko, Śliwnicka 24	
181302_2.0003	4 475/2	0,17			[nom. praw. 82842]	80
Dubiecko		Komentarz do JR: AN Rep.A.Nr 4986/2003 z dnia 10.11.2003r.				
Id dz. : 181302_2.0003.475/2						
		Właściciel	Pinda Janina (Andrzej, Anna)	1/1	37-750 Dubiecko, Kościelna 3	
181302_2.0003	4 476	0,15				283
Dubiecko		Kom.: AWZ Nr 145		Komentarz do JR: G.001856-0001		
Id dz. : 181302_2.0003.476						
		Właściciel	Michalski Krzysztof (Jan, Józefa)	1/1	Rozpućle Grn.Tyrawa Woł. 55	
181302_2.0003	4 477/1	0,14			[nom. praw. 52758]	394
Dubiecko		Komentarz do JR: G.001954-0001				
Id dz. : 181302_2.0003.477/1						
		Współwłaściciel	Małż.: Sura Jan (Tomasz, Antonina), Sura Józefa (Michał, Rozalia)	1/1	Śliwnica, 122; Śliwnica, 122	
181302_2.0003	4 477/3	0,07			[nom. praw. 27003]	162

Wypis skrócony z rejestru gruntów z właścicielami i komentarzami

.Województwo podkarpackie

Powiat przemyski

Ewidencyjna 181302_2, Dubiecko, Obręb Nr 0003, Dubiecko

NUMER		Władający	NAZWISKO I IMIĘ (NAZWA)	UDZ.	ADRES ZAMIESZKANIA (SIEDZIBA)	J.R.
obręb	arkusz działka	POW. [ha]	właściciela lub władającego	WŁAD.	mięscowość ulica nr	
Dubiecko						
						Komentarz do JR: G.001739-0001
Id dz. : 181302_2.0003.477/3						
181302_2.0003 4	477/4	0.06			[nom. praw. 27003]	162
Dubiecko						
						Komentarz do JR: G.001739-0001
Id dz. : 181302_2.0003.477/4						
		Współwłaściciel	Koczenasz Zdzisław (Michał, Janina)	1/2	43-170 Łaziska Górne, Wieczorka 20b/2	
		Współwłaściciel	Koczenasz Zofia (Stanisław, Ludwika)	1/2	40-001 Katowice	
181302_2.0003 4	478/1	0.05				343
Dubiecko						
		Kom.: AN Nr 548/90 służebność na rzecz dz.478/2 zm.5/92				
						Komentarz do JR: G.001913-0001
Id dz. : 181302_2.0003.478/1						
181302_2.0003 4	479/1	0.02				343
Dubiecko						
		Kom.: AN Nr 548/90				
						Komentarz do JR: G.001913-0001
Id dz. : 181302_2.0003.479/1						
		Współwłaściciel	Małż.: Koczenasz Zbigniew (Michał, Janina), Koczenasz Dorota Danuta (Kazimierz, Helena)	1/1	37-750 Dubiecko, Śliwnicka 23B; Nienadowa, 125	
181302_2.0003 4	479/2	0.02				344
Dubiecko						
		Kom.: AN Nr 548/90				
						Komentarz do JR: G.001914-0001
Id dz. : 181302_2.0003.479/2						
		Współwłaściciel	Małż.: Koczenasz Michał (Paweł, Zofia), Koczenasz Janina (Paweł, Katarzyna)	1/1	37-750 Dubiecko, Śliwnicka 26; 37-750 Dubiecko, Śliwnicka 26	
181302_2.0003 4	479/3	0.04				96
Dubiecko						
						Komentarz do JR: G.001675-0001
Id dz. : 181302_2.0003.479/3						
181302_2.0003 4	480	0.09				96
Dubiecko						
		Kom.: AWZ Nr 55				
						Komentarz do JR: G.001675-0001
Id dz. : 181302_2.0003.480						
		Współwłaściciel	Bał Marcin (Ryszard, Maria)	1/8	37-750 Dubiecko, Śliwnicka 26a	
		Współwłaściciel	Bał Maria (Piotr, Anieła)	5/8	37-750 Dubiecko, Śliwnicka 26a	
		Współwłaściciel	Bał Mateusz (Ryszard, Maria)	1/8	37-750 Dubiecko, Śliwnicka 26a	
		Współwłaściciel	Malisz Magdalena (Ryszard, Maria)	1/8	37-700 Przemyski, Stanisława Augusta 20/13	
181302_2.0003 4	481/2	0.12				226
Dubiecko						
		Kom.: AN Nr 1319/72				
						Komentarz do JR: G.001800-0001
Id dz. : 181302_2.0003.481/2						
		Współwłaściciel	Małż.: Urbanlak Adolf Łucjan (Stanisław, Zofia), Urbanlak Irena Anna (Franciszek, Stefania)	1/1	37-750 Dubiecko, Śliwnicka 26a; 37/750 Dubiecko, Śliwnicka 26b	
181302_2.0003 4	483	0.13			[nom. praw. 46169]	188
Dubiecko						
		Kom.: AN Nr 6791/71				
						Komentarz do JR: G.001762-0001
Id dz. : 181302_2.0003.483						
		Właściciel	Małż.: Haliżak Adam (Kazimierz, Janina), Haliżak Agnieszka (Ludwik, Bogumiła)	1/1	37-750 Dubiecko, Śliwnicka 27; 37-750 Dubiecko, Śliwnicka 27	
181302_2.0003 4	512/4	0.18			[nom. praw. 81906]	74

**Wypis skrócony z rejestru gruntów
z właścicielami i komentarzami**

województwo podkarpackie

Powiat przemyski

adnotka ewidencyjna 181302_2, Dubiecko, Obręb Nr 0003, Dubiecko

NUMER		Władający	NAZWISKO I IMIĘ (NAZWA)	UDZ.	ADRES ZAMIESZKANIA (SIEDZIBA)	J.R.
obręb	arkusz	działka	POW. [ha]	WŁAD.	miejsowość ulica nr	
Dubiecko			Kom.: AN Nr 2895/70			Komentarz do JR: AN Rep.A.NR 1561/2003 z dnia 29.05.2003r.
			Id dz. : 181302_2.0003.512/4			
		Współwłaściciel	Małż.: Szpindor Edward (Michał, Bronisława), Szpindor Czesława (Stanisław, Józefa)	1/1	37-750 Dubiecko, Śliwnicka 8a; 37-750 Dubiecko, Śliwnicka 8a	
181302_2.0003 4	5207	0.02			[nom. praw. 54536]	166
Dubiecko						Komentarz do JR: G.001743-0001
			Id dz. : 181302_2.0003.5207			
		Właściciel	Saczko Czesława (Stanisław, Maria)	1/1	37-750 Dubiecko, Śliwnicka 8	
181302_2.0003 4	5210	0.03			[nom. praw. PR1P/00078652/2]	249
Dubiecko			Kom.: I Ns 458/99 z 30.06.1999r.			Komentarz do JR: G.001823-0001
			Id dz. : 181302_2.0003.5210			

II. działek: 60 Suma pow.: 5.2667 słownie : pięć hektarów dwa tysiące sześćset sześćdziesiąt siedem m2

Sporządzono według stanu na dzień 2007.07.25.

Stwierdza się zgodność
z operatem ewidencji gruntów i budynków
G. II. C. 7412 - 117/07
Przemyśl, dnia 25.07.2007r.

z up. STAROSTY
Zdzisław Bogomacki
Z-ca Naczelnika Wydziału
Geodezji, Kartografii, Katastru,
Gospodarki Nieruchomościami
i Miernictwem Powiatu

**Wypis skrócony z rejestru gruntów
z właścicielami i komentarzami**

Nojewództwo podkarpackie

Powiat przemyski

lednoscia ewidencyjna 181302_2, Dubiecko, Obręb Nr 0003, Dubiecko

NUMER		Władający	NAZWISKO I IMIĘ (NAZWA)	UDZ.	ADRES ZAMIESZKANIA (SIEDZIBA)	J.R.
obręb	arkusz działka	POW. [ha]	właściciela lub władającego	WLAD.	mięscowosc ulica nr	
181302_2.0003 4	277	0.15	Współwłaściciel Deregowska Maria Aleksandra (Jan,Helena)	1/4	37-500 Jaroslaw, Oś.Armił Krajowej 11/15	48
			Współwłaściciel Deregowski Czesław (Jan,Helena)	1/4	41-208 Sosnowiec, Dojazd 5	
			Współwłaściciel Deregowski Henryk Janusz (Jan,Helena)	1/4	37-750 Dubiecko, Górkowa 2	
			Współwłaściciel Deregowski Władysław (Jan,Helena)	1/4	44-240 Żory, Jarzębinowa 47	
Dubiecko		Kom.: AWZ Nr 37 I Ns 275/08 z 10.04.2008r			Komentarz do JR: G.001633-0001	
Id dz. : 181302_2.0003.277						
181302_2.0003 4	278	0.09	Właściciel Potocka Lucyna (Kazimierz,Czesława)	1/1	Poczta: 37-750 Dubiecko, miejscowosc: Dubiecko, Kościelna 1	430
					[nom. praw. 82861]	
Dubiecko					Komentarz do JR: KW 76670 (KW 30388)	
Id dz. : 181302_2.0003.278						
181302_2.0003 4	282	0.06	Współwłaściciel Małż.: Podwyszyński Andrzej (Edward, Zofia), Podwyszyńska Klementyna (Stanisław, Stanisława)	1/1	Poczta: 37-750 Dubiecko, miejscowosc: Dubiecko, Ogrodowa 8; Poczta: 37-750 Dubiecko, miejscowosc: Dubiecko, Ogrodowa 8	361
					[nom. praw. 47615]	
Dubiecko		Kom.: Akt Not Nr 619/93			Komentarz do JR: G.001929-0001	
Id dz. : 181302_2.0003.282						
181302_2.0003 4	283	0.12	Właściciel Plecień Janina (Szczepan, Maria)	1/1	37-750 Dubiecko, Wałowa 7	258
Dubiecko		Kom.: ZD Nr 4/48 Post.sąd.Ns 809/97 z dnia 3.11.1997 r.			Komentarz do JR: G.001832-0001	
Id dz. : 181302_2.0003.283						

li. działek: 4 Suma pow.: 0.42 Słownie : czterdzieści dwie setne hektara

Sporządzono według stanu na dzień 2008.08.25.

Stwierdza się zgodność
z operatem ewidencji gruntów i budynków
..... G . II . C . 7412 - 1996 / 08

Przemyśl, dnia 25. 08. 2008r

z up. STAROSTY
Zdzisław Bochnacki
Z-ca Naczelnika Wydziału
Geodezji, Kartografii, Katastru,
Gospodarki Nieruchomościami
i Mieniem Powiatu

**Wypis skrócony z rejestru gruntów
 z właścicielami i komentarzami**

Województwo podkarpackie

Powiat przemyski

Jednostka ewidencyjna 181302_2, Dubiecko, Obręb Nr 0003, Dubiecko

NUMER		Władający	NAZWISKO I IMIĘ (NAZWA)	UDZ.	ADRES ZAMIESZKANIA (SIEDZIBA)	J.R.
obręb	arkusz działka	POW. [ha]	właściciela lub władającego	WŁAD.	miejsowość ulica nr	
181302_2.0003 4	208/1	0.23	Właściciel Gwizdała Maria (Franciszek, Stanisława)	1/1	37-750 Dubiecko, Wałowa 22	73
Dubiecko		Kom.: AWZ Nr 124				Komentarz do JR: G.001654-0001
Id dz. : 181302_2.0003.208/1						
181302_2.0003 4	208/3	0.09	Współwłaściciel Małż.: Szpindor Edward (Michał, Bronisława), Szpindor Czesława (Stanisław, Józefa)	1/1	37-750 Dubiecko, Śliwnicka 8a; 37-750 Dubiecko, Śliwnicka 8a	166
Dubiecko					[nom. praw. 54536]	Komentarz do JR: G.001743-0001
Id dz. : 181302_2.0003.208/3						
181302_2.0003 4	211/1	0.06	Właściciel Szwarz Helena (Tadeusz, Anna)	1/1	Pocztą: 38-700 Ustrzyki Dolne, miejscowość: Ustrzyki Dolne, Słoneczna 2/7	149
Dubiecko		Kom.: Post.sądu Ns 641/85			[nom. praw. 87280]	Komentarz do JR: G.001727-0001
Id dz. : 181302_2.0003.211/1						
181302_2.0003 4	211/2	0.06			[nom. praw. 87280]	149
Dubiecko		Kom.: Post.sądu Ns 641/85				Komentarz do JR: G.001727-0001
Id dz. : 181302_2.0003.211/2						
181302_2.0003 4	212/3	0.02	Współwłaściciel Małż.: Kucaj Stanisław (Jan, Anna), Kucaj Edyta Irena (, Stanisława)	1/1	37-750 Dubiecko, Śliwnicka 33; 37-750 Dubiecko, Śliwnicka 35	100
Dubiecko		Kom.: AN Nr 5301/68 Dec 8414-191/92				Komentarz do JR: G.001679-0001
Id dz. : 181302_2.0003.212/3						
			Współwłaściciel Potocka Karolina (Józef, Anna)	1/6	37-750 Dubiecko, Wałowa 14	
			Współwłaściciel Staszklewicz Joanna Jadwiga (Tadeusz, Wiktoria)	100/192	37-750 Dubiecko, Wałowa 6a	
			Współwłaściciel Staszklewicz Paweł (Andrzej, Joanna)	15/192	Dubiecko, Wałowa 6a	
			Współwłaściciel Staszklewicz Piotr (Andrzej, Joanna)	15/192	37-750 Dubiecko, ul. Śliwnicka 16	
			Współwłaściciel Wandas Anna (Andrzej, Joanna)	15/192	36-065 Dynów, Sikorskiego 50	
			Współwłaściciel Zemsta Agata (Andrzej, Joanna)	15/192	Dubiecko, Wałowa 6a	
181302_2.0003 4	212/5	0.05				298
Dubiecko		Kom.: ZD Nr 3704 Dec.G.VI.8414-191-92				Komentarz do JR: G.001871-0001
Id dz. : 181302_2.0003.212/5						
			Współwłaściciel Gaska Lucyna (Jan, Maria)	1/4	37-750 Dubiecko, Śliwnicka 1	
			Współwłaściciel Gaska Maria (Józef, Balbina)	3/4	37-750 Dubiecko, Śliwnicka 1	
181302_2.0003 4	214/2	0.07				57
Dubiecko						Komentarz do JR: G.001640-0001
Id dz. : 181302_2.0003.214/2						
			Właściciel Ciurkiewicz Piotr Jakub (Szymon, Maria)	1/1	37-750 Dubiecko, Śliwnicka 18	
181302_2.0003 4	215	0.14			[nom. praw. PR1P/00090356/7]	36
Dubiecko		Kom.: U H 156/46				Komentarz do JR: G.001624-0004 Post.Ns 315/00 z 13.10.2000r. AN Rep.A.Nr 3027/2001 z dn.13.12.2001r., post. Ns 1259/00 z 24.11.2000r. I.Ns 463/01 z dnia 30.10.2002r.
Id dz. : 181302_2.0003.215						
			Właściciel Małż.: Dudziak Wiesław (Józef, Józefa), Dudziak	1/1	Pocztą: 37-750 Dubiecko, miejscowość: Śliwnica, 126;	

**Wypis skrócony z rejestru gruntów
z właścicielami i komentarzami**

Województwo podkarpackie

Powiat przemyski

jednostka ewidencyjna 181302_2, Dubiecko, Obręb Nr 0003, Dubiecko

NUMER		Władający	NAZWISKO I IMIĘ (NAZWA)	UDZ.	ADRES ZAMIESZKANIA (SIEDZIBA)	J.R.
obręb	arkusz działka	POW. [ha]	właściciela lub władającego	WLAD.	miejsowość ulica nr	
181302_2.0003 4	227/3	0.0944	Małgorzata (Zdzisław, Maria)		Pocztą: 37-750 Dubiecko, miejscowość: Śliwnica, 126; Pocztą: 37-750 Dubiecko, miejscowość: Śliwnica, 126	443
Dubiecko		Kom.: AN.Rep.A.Nr 3447/2006 z 11.08.2006r. Id dz. : 181302_2.0003.227/3			[nom. praw. PR1P/00083753/8]	
181302_2.0003 4	227/4	0.0953			[nom. praw. PR1P/00083753/8]	443
Dubiecko		Kom.: Rep.A.nr 525/2004 z dnia 22.01.2004r. Id dz. : 181302_2.0003.227/4				
181302_2.0003 4	229	0.04	Małż.: Dudek Leopold (Nn, Józefa), Dudek Maria (Władysław, Antela)	1/1	37-750 Dubiecko, Wałowa 19; 37-750 Dubiecko, Wałowa 19	246
Dubiecko					[nom. praw. PR1P/00077476/7]	
						Komentarz do JR: G.001820-0001
						Id dz. : 181302_2.0003.229
181302_2.0003 4,6	232	0.16	Ibowicz Karol Andrzej (Władysław, Helena)	1/1	37-750 Dubiecko, Wałowa 17	77
Dubiecko		Kom.: AWZ Nr 102			[nom. praw. 33416]	
						Komentarz do JR: G.001657-0001
						Id dz. : 181302_2.0003.232
181302_2.0003 4,6	271/3	0.17	Małż.: Kopacki Wiesław (Stanisław, Józefa), Kopacka Irena (Józef, Maria)	1/1	37-750 Dubiecko, Wałowa 15; Winne Podbukowina, 30	247
Dubiecko		Kom.: ZD Nr 3078, Post.sąd. Ns 619/93 z dnia 27.04.1994 r.			[nom. praw. 78686]	
						Komentarz do JR: G.001821-0001
						Id dz. : 181302_2.0003.271/3
181302_2.0003 4,6	272/1	0.05	Małż.: Kopacki Wiesław (Stanisław, Józefa), Kopacka Irena (Józef, Maria)	1/1	37-750 Dubiecko, Wałowa 15; Winne Podbukowina, 30	440
Dubiecko					[nom. praw. 82481]	
						Komentarz do JR: AN Rep.A.Nr 3807/2003 z dnia 17.10.2003r.
						Id dz. : 181302_2.0003.272/1
181302_2.0003 4,6	272/2	0.07	Małż.: Nowak Bronisław (Andrzej, Stanisława), Nowak Genowefa (Jan, Salomea)	1/1	Śliwnica, 221; Śliwnica, 221	128
Dubiecko		Kom.: Akt Not Nr 4831/76				
						Komentarz do JR: G.001707-0001
						Id dz. : 181302_2.0003.272/2
181302_2.0003 4,6	272/3	0.08	Sikora Jolanta (Jan, Małgorzata)	1/1	Pocztą: 36-068 Bachórz, miejscowość: Bachórz 34	450
Dubiecko		Kom.: ZD 3890 post Ns 178/78 Id dz. : 181302_2.0003.272/3			[nom. praw. 85999]	
			Współwłaściciel Mocha Anna Jolanta (Marian, Maria)	7/36	Pocztą: 37-750 Dubiecko, miejscowość: Dubiecko, Przemyska 28	
			Współwłaściciel Mocha Maria (Tadeusz, Wiktoria)	1/9	37-750 Dubiecko, Przemyska 28	
			Współwłaściciel Mocha-Kornacka Krystyna (Jan, Anna)	18/36	Pocztą: 72-600 Świnoujście, miejscowość: Świnoujście, Chrobrego 22/10	
			Współwłaściciel Stankiewicz Sabina Ewa (Marian, Maria)	7/36	Pocztą: 37-750 Dubiecko, miejscowość: Dubiecko, Przemyska 28	
181302_2.0003 4,6	273	0.16				117
Dubiecko		Kom.: Akt Not Nr 3286/56				
						Komentarz do JR: G.001696-0001

**Wypis skrócony z rejestru gruntów
z właścicielami i komentarzami**

Województwo podkarpackie

Powiat przemyski

Jednostka ewidencyjna 181302_2, Dubiecko, Obręb Nr 0003, Dubiecko

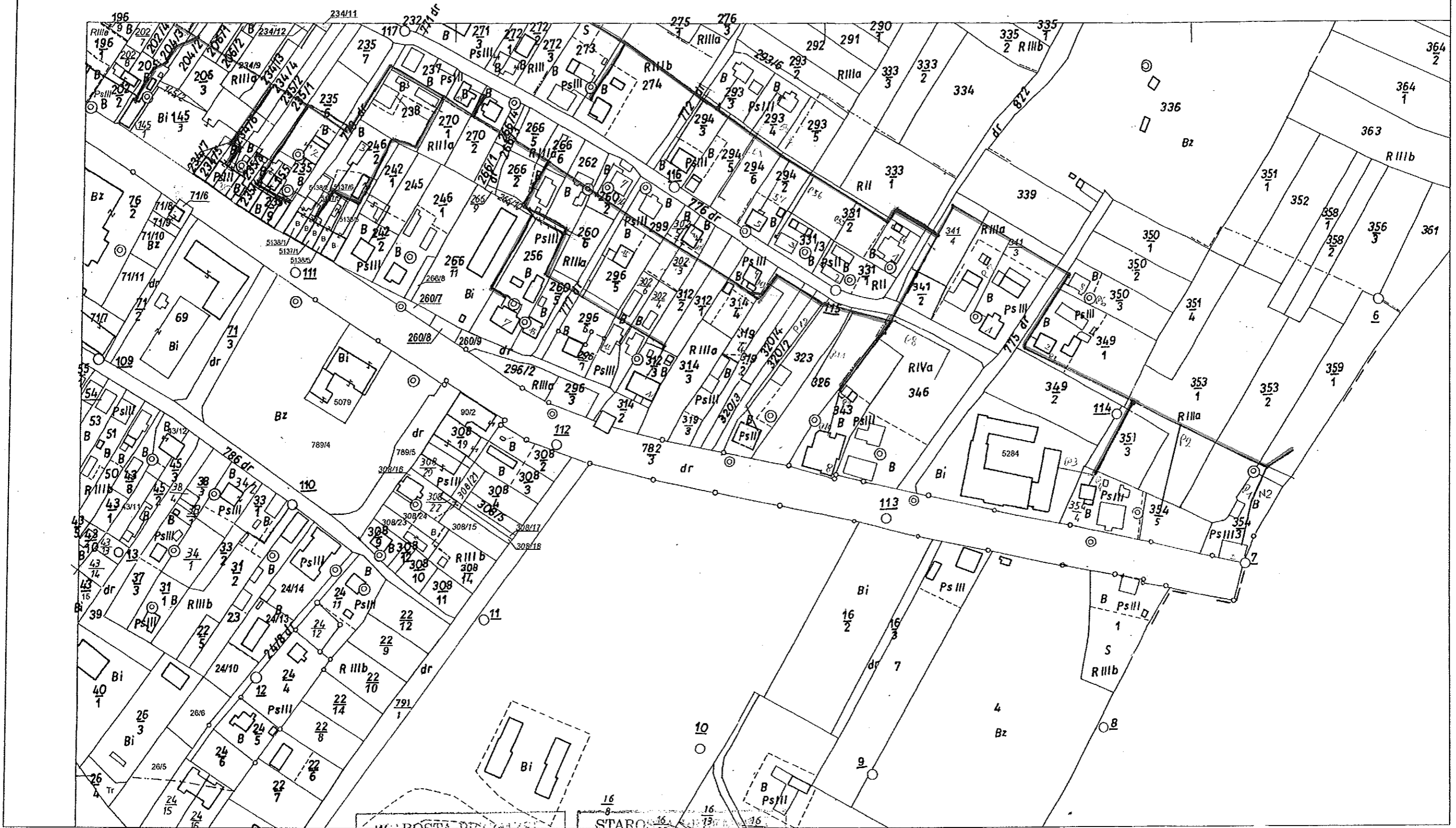
NUMER		Władający	NAZWISKO I IMIĘ (NAZWA)	UDZ.	ADRES ZAMIESZKANIA (SIEDZIBA)	J.R.
obręb	arkusz działka	POW. [ha]	właściciela lub władającego	WŁAD.	miejsowość ulica nr	
Id dz. : 181302_2.0003.273						
181302_2.0003	4,6 274	0.34	Małż.: Jawniak Antoni (Bolesław, Leokadia), Jawniak Janina (Jan, Zofia)	1/1	37-750 Dubiecko, Przemyska 27; 37-750 Dubiecko, Przemyska 27	82
Dubiecko		Kom.: ZD Nr 2634				Komentarz do JR: G.001662-0001
Id dz. : 181302_2.0003.274						
181302_2.0003	6 319/4	0.04	Małż.: Brach Witold (Stefan, Józefa), Brach Ewa (Józef, Elżbieta)	1/1	Pocza: 37-750 Dubiecko, miejscowość: Nienadowa, 16; Pocza: 37-750 Dubiecko, miejscowość: Nienadowa, 368	30
Dubiecko		Kom.: AN.Rep.A.Nr 1742/2006 z 24.05.2006r. Id dz. : 181302_2.0003.319/4			(nom. praw. 88246)	
Id dz. : 181302_2.0003.350/3						
181302_2.0003	6 350/3	0.11	Małż.: Czuba Adam Kazimierz (Stanisław, Józefa), Czuba Halina Agnieszka (Kazimierz, Stefania)	1/1	37-750 Dubiecko, Cmentarna 4; 37-750 Dubiecko, Cmentarna 4	270
Dubiecko		Kom.: Akt Not Nr 614/95 z dnia 2.02.1995 r.				Komentarz do JR: G.001844-0001
Id dz. : 181302_2.0003.765						
181302_2.0003	2,3 765 4	1.45	Właściciel Skarb Państwa Zarządca Generalna Dyrekcja Dróg Krajowych I Autostrad Oddział w Rzeszowie	1/1	35-959 Rzeszów, Legionów 20	17
Dubiecko						Komentarz do JR: G.000005-0014
Id dz. : 181302_2.0003.771						
181302_2.0003	4,6 771	0.19	Władający Gmina Dubiecko	1/1	37-750 Dubiecko	16
Dubiecko						Komentarz do JR: G.000003-0027

II. działek: 22 Suma pow.: 3.7697 Słownie : trzy hektary siedem tysięcy sześćset dziewięćdziesiąt siedem m2

Sporządzono według stanu na dzień 2007.07.25.

Stwierdza się zgodność
z operatorem ewidencji gruntów i budynków
.....G.: II.C.: 7412-1119/07.....
Przemyski, dnia 25.07.2007r.....

z up. STAROSTY
Zdzisław Bogdancki
Z-ca Naczelnika Wydziału
Geodezji, Kartografii, Katastru,
Gospodarki Nieruchomościami
i Mieniem Powiatu



Mapa ewidencji gruntów i budynków
 gm. Dubiecko w. Dubiecko
 skala 1:2000

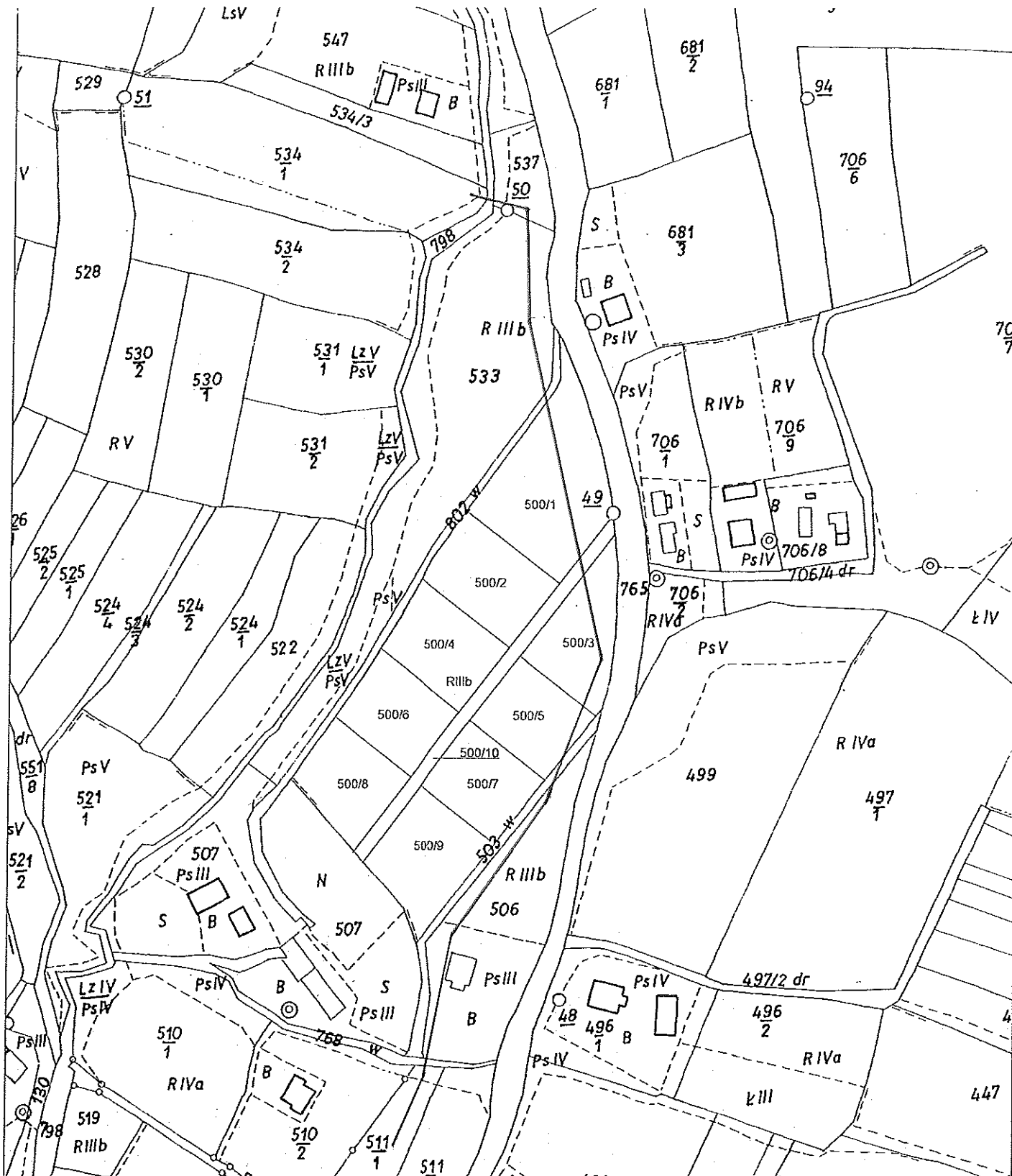
STAROSTA PRZEMYSKI
 POWIATOWY OŚRODEK
 DOKUMENTACJI GEODEZYJNEJ
 I KARTOGRAFICZNEJ
 Reprodukowanie, rozprowadzanie i
 rozprowadzanie niniejszego doku-
 mentu wymaga zezwolenia o którym
 mowa w art. 18 ustawy z dnia
 17 maja 1989 r. - Prawo geodezyjne
 i kartograficzne (Dz. U. Nr 30, poz.
 163 z późn. zmianami).

2008-01-22

STAROSTA PRZEMYSKI
 POWIATOWY OŚRODEK
 DOKUMENTACJI GEODEZYJNEJ
 I KARTOGRAFICZNEJ
 Poświadcza się zgodność niniej-
 szej mapy z oryginałem przyjętym do
 państwowego zasobu geodezyjno-
 kartograficznego w dniu
 ewidencjonowanym pod nr

2008-01-22

STAROSTA PRZEMYSKI
 POWIATOWY OŚRODEK
 Dokumentacji Geodezyjnej
 i Kartograficznej
 w dniu 2008-01-22
 Nr _____
 STARZYSTA GEODETA
 Andrzej Bludnyra



Mapa ewidencji gruntów i budynków
gm. Dubiecko w. Dubiecko
skala 1:2000

STAROSTA PRZEMYSKI
POWIATOWY OŚRODEK
DOKUMENTACJI GEODEZYJNEJ
I KARTOGRAFICZNEJ
w dniu 20.08.2008
nr 3077/2008
podpis

STARSZY GEODETA
Krzysztof Gajda

STAROSTA PRZEMYSKI
POWIATOWY OŚRODEK
DOKUMENTACJI GEODEZYJNEJ
I KARTOGRAFICZNEJ

Reprodukcowanie, rozpowszechnianie i rozprowadzanie niniejszego dokumentu wymaga zezwolenia o którym mowa w art. 18 ustawy z dnia 17 maja 1989 r. - Prawo geodezyjne i kartograficzne (Dz. U. Nr 30, poz. 163 z późn. zmianami).

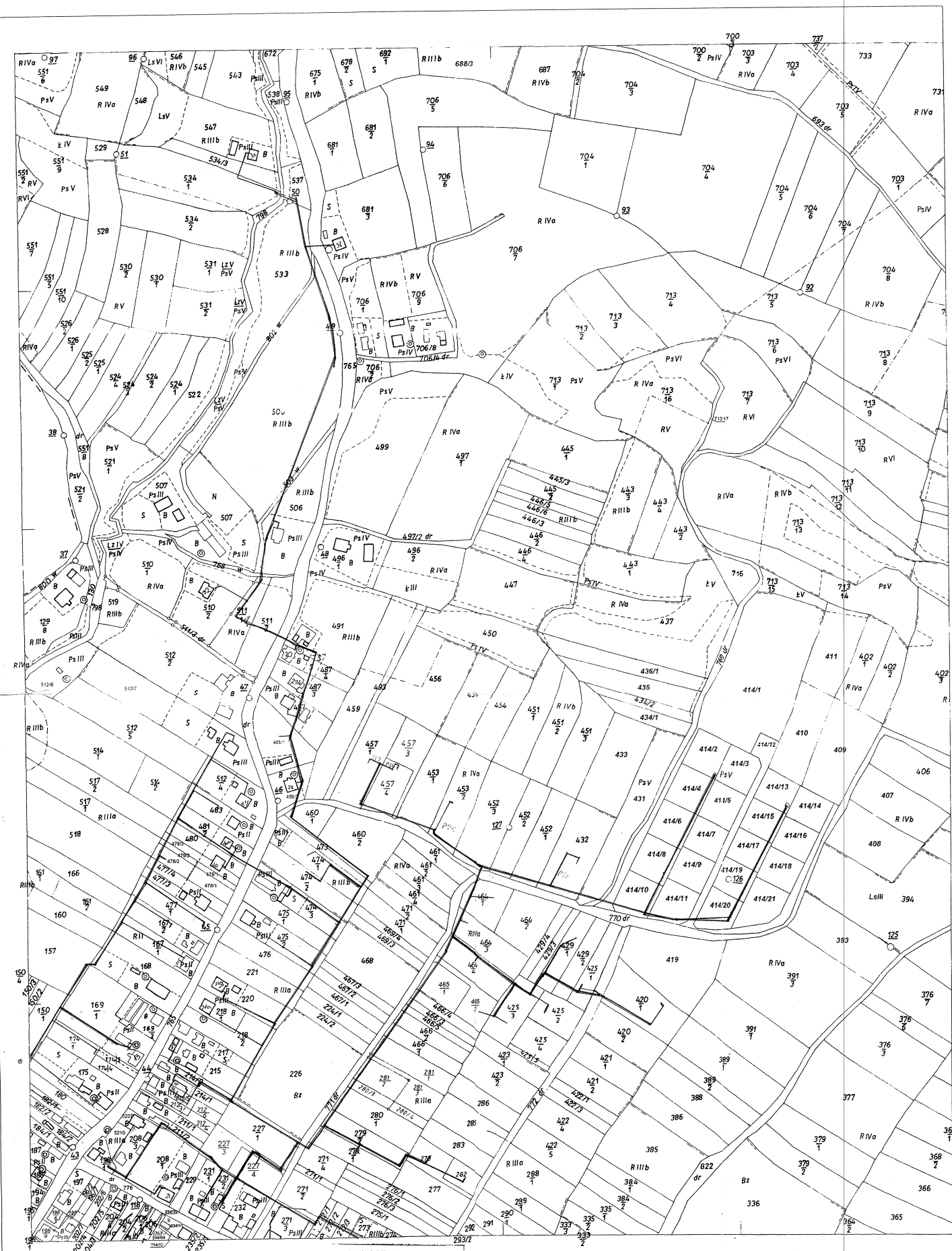
20.08.2008
miejscowość i data imię i nazwisko, podpis, stanowisko służbowe osoby upoważnionej

STAROSTA PRZEMYSKI
POWIATOWY OŚRODEK
DOKUMENTACJI GEODEZYJNEJ
I KARTOGRAFICZNEJ

Poświadczam zgodność niniejszej mapy z oryginałem przyjętym do państwowego zasobu geodezyjnego i kartograficznego w dniu _____ i zaewidencjonowanym pod nr _____

Niniejsza mapa nie może służyć do celów projektowych.

20.08.2008
miejscowość i data imię i nazwisko, podpis, stanowisko służbowe osoby upoważnionej



Mapa ewidencji gruntów i budynków
gm. Dubiecko w. Dubiecko
skala 1:2000

Wznowienie mapy z oryginalnej mapy z oryginalnego planu katastralnego z dnia 17 maja 1969 r. - Prawo geodezyjne i katastralne (Dz. U. Nr 30 poz. 163 z późn. zmianami).

Wznowienie mapy z oryginalnej mapy z oryginalnego planu katastralnego z dnia 17 maja 1969 r. - Prawo geodezyjne i katastralne (Dz. U. Nr 30 poz. 163 z późn. zmianami).

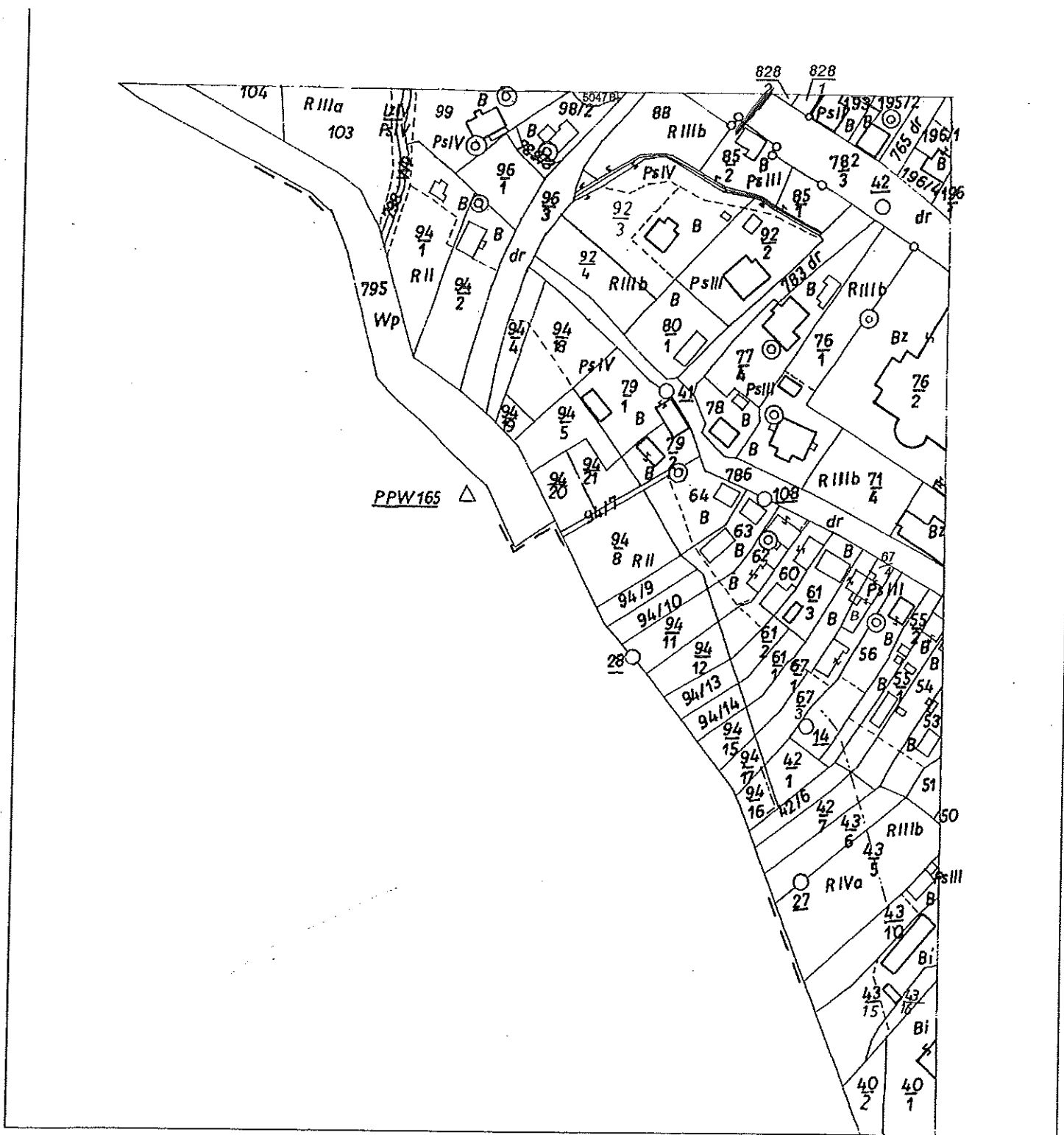
2008-06-09

REGULAMIN OBRÓBK
DOKUMENTACJI GEODEZYJNEJ
I KATASTRALNEJ

Przeobrażenie mapy z oryginalnej mapy z oryginalnego planu katastralnego z dnia 17 maja 1969 r. - Prawo geodezyjne i katastralne (Dz. U. Nr 30 poz. 163 z późn. zmianami).

2008-06-09

STARSZY GEODETA
Andrzej Budyra



Mapa ewidencji gruntów i budynków

gm. Dubiecko w. Dubiecko

skala 1:2000

STAROSTA PRZEMYSKI
 POWIATOWY OŚRODEK
 Dokumentacji Geodezyjnej
 i Kartograficznej
 w dniu 2008-01-22
 Nr. 266/08

STARSZY GEODETA

Andrzej Burzyra

STAROSTA PRZEMYSKI
 POWIATOWY OŚRODEK
 DOKUMENTACJI GEODEZYJNEJ
 I KARTOGRAFICZNEJ

Reprodukcowanie, rozpowszechnianie i rozprowadzanie niniejszego dokumentu wymaga zezwolenia o którym mowa w art. 18 ustawy z dnia 17 maja 1989 r. - Prawo geodezyjne i kartograficzne (Dz. U. Nr 30, poz. 163 z późn. zmianami).

2008-01-22
 miejscowość i data, podpis, stanowisko służbowe osoby upoważnionej

STAROSTA PRZEMYSKI
 POWIATOWY OŚRODEK
 DOKUMENTACJI GEODEZYJNEJ
 I KARTOGRAFICZNEJ

Poświadczam się zgodność niniejszej mapy z oryginałem przyjętym do państwowego rejestru geodezyjnego i kartograficznego w dniu _____ i zaewidencjonowanym pod nr _____

Niniejsza mapa może służyć do celów _____

2008-01-22
 miejscowość i data, podpis, stanowisko służbowe osoby upoważnionej

STA PRZEMYSKI
 ATOWY OŚRODEK
 ENTACJI GEODEZYJNEJ
 ARTOGRAFICZNEJ

nie zgodność niniejszej
 gniem przyjętym do
 go zasobu geodezyjnego
 nego w dniu
 onowanym pod nr

pa nie może służyć
 jektowych.

2008-01-22

imię i nazwisko, podpis,
 stanowisko służbowe
 osoby upoważnionej

STA PRZEMYSKI
 ATOWY OŚRODEK
 ENTACJI GEODEZYJNEJ
 TOGRAFICZNEJ

nie, rozpowszechnianie
 zanie niniejszego doku-
 a zezwolenia o którym
 16 ustawy z dnia
 r. - Prawo geodezyjne
 ne (Dz. U. Nr 30, poz.
 nianami).

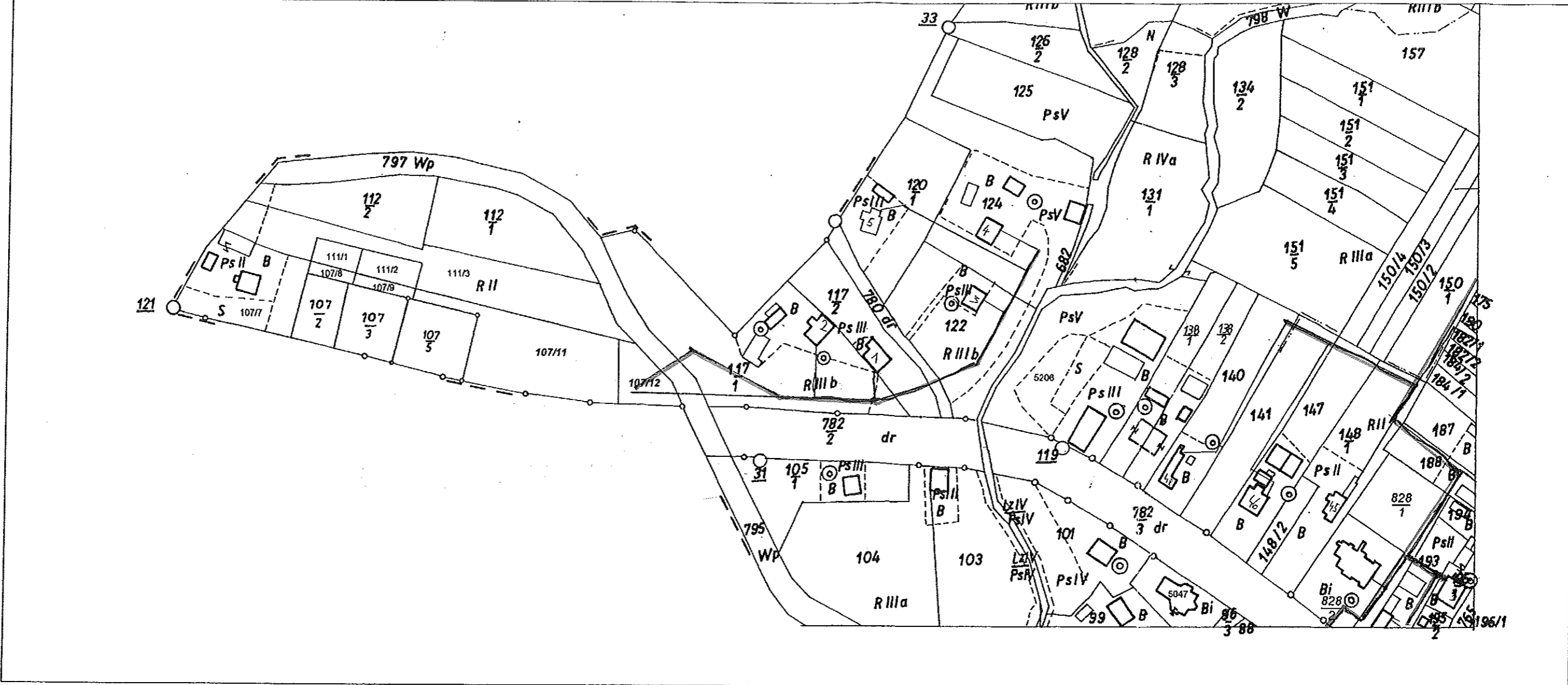
2008-01-22

imię i nazwisko, podpis,
 stanowisko służbowe
 osoby upoważnionej

STAROSTA PRZEMYSKI
 POWIATOWY OŚRODEK
 Dokumentacji Geodezyjnej
 i Kartograficznej
 w dniu 2008-01-22
 Nr 266702

STARSZY GEODETA

Andrzej Bandyra



Mapa ewidencji gruntów i budynków
 gm. Dubiecko w. Dubiecko
 skala 1:2000

Dubiecko, dnia 10.10.2208r

NZ /7020/27/08

WARUNKI TECHNICZNE
na podłączenie do gminnej stacji uzdatniania
projektowanej sieci wodociągowej w m-ci Dubiecko (zasilanie prawostronne)

1. Rurociąg wodociągowy wiejski Dubiecko (zasilanie prawostronne) rozdzielczy z przyłączami.

Rurociąg zsynchronizować z wcześniejszą zaprojektowaną siecią rozdzielczą rurami PE o przekroju wg obliczeń wraz z węzłami hydrantowymi

Należy zaprojektować:

- wodociąg rozdzielczy z rur PE-HD(PN 10) o przekroju według obliczeń z uwzględnieniem potrzeb p.poż. i długości niezbędnej do zaopatrzenia w wodę działek na projektowanym terenie;

-węzły hydrantowe zgodnie z PN-B-02863. PN-B-02863/Az1, PN-B-02864 i PN-B-02864/Az1; połączenia kołnierzone łączyć śrubami nierdzewnymi z zabezpieczeniem antykorozyjnym termokurczliwą taśmą z PE, zasuwą bezdławikowe z miękkim uszczelnieniem i obudową teleskopową;

- przyłącza niż dn=25 mm, włączone do projektowanego wodociągu przez nawiertkę lub opaskę z zasuwą w obudowie teleskopowej;

-węzeł wodomierzowy, zgodnie z PN-B-10720, PN-ISO-4064-2, PN-92/B-01706 i PN-B-01706/Az1, zawory w podejściu do wodomierza - kulowe, za drugim zaworem za wodomierzem zamontować zawór zwrotny antyskażeniowy z możliwością nadzoru;

-oznakowanie trasy wodociągu i przyłącza taśmą PE z wkładką metaliczną;


Uwaga:

- W przypadku lokalizacji węzła wodomierzowego w studziencie, powinna ona spełniać wymogi PN-91/B-10728.
- Postępowanie administracyjne w sprawie uzyskania decyzji o lokalizacji inwestycji celu publicznego należy prowadzić we współpracy z tut. Zakładem Gospodarki Komunalnej.

POUCZENIE

1. Na roboty w obrębie dróg, potoków, rowów melioracyjnych należy uzyskać zgodę właściwych administratorów;
2. Zastosować armaturę posiadającą certyfikat jakości ISO;
3. Miejsce wbudowania armatury oznakować tabliczką.
4. Warunkiem otwarcia dopływu wody jest przedłożenie następujących dokumentów:
 - protokołu próby ciśnieniowej wodociągu i przyłącza;
 - protokołu odbioru technicznego;
 - geodezyjnej inwentaryzacji powykonawczej z opisem topograficznym.
5. Niniejsze warunki techniczne należy dołączyć do PB wodociągu i przyłączy wod.-kan.
6. Warunki techniczne zachowują ważność przez 2 lata.

Kierownik Zakładu


inż. Maciej Pinda

Przemysł 2009.12.14

STAROSTWO POWIATOWE W PRZEMYSŁU
Zespół Uzgadniania Dokumentacji Projektowej
w Przemysłu
pl. Dominikański 3, 37-700 Przemysł tel.678-50-54

O P I N I A NR G.VI.7442-757/09

uzgodnienia dokumentacji projektowej.

Przedmiot uzgodnienia: Projekt sieci wodociągowej z przyłączami
do budynków mieszkalnych.

dla: Gmina Dubiecko
Adres: Dubiecko ul.Przemyska 10 37-750 Dubiecko

na zlecenie z dnia: 2009.11.20 znak:

Data wpływu zlecenia do Zespołu: 2009.11.20

Zespół Uzgadniania Dokumentacji Projektowej

opiniuje pozytywnie lokalizację obiektu położonego:

Dubiecko, Gmina:Dubiecko
Godła map : 175.422.024, 175.422.031, 175.422.033, 175.422.081,

Uwagi i zalecenia:

Wydział Urbanistyki, Architektury i Budownictwa: bez uwag Adam Sowa

Powiatowy Inspektor Nadzoru Budowlanego: bez uwag Małgorzata Mielech

Zarząd Dróg Powiatowych w Przemysłu:

Wystąpić z wnioskiem do ZDP o wydanie decyzji zezwalającej na umieszczenie
urządzeń w pasie drogowym.

Kazimierz Walczak

ZKE DYSTRYBUCJA RZE w Przemysłu:

1.Skrzyżowania i zbliżenia z istniejącymi urządzeniami elektroenergety -
cznymi wykonać zgodnie z normami PN/E 05100-1 i N SEP-E-004.

2.W miejscach skrzyżowań z kablem elektroenergetycznym, na kable nałożyć
rury ochronne dwudzielne typu "Arot" i przed zasypaniem zgłosić do RZE
Przemysł celem dokonania odbioru technicznego.

3.Przy zbliżeniach do słupów zachować odległość min. 1,0 m.

4.Prace ziemne w tych rejonach wykonywać ręcznie.

Andrzej Klimko

TP SA Pion Sieci Obszar w Rzeszowie:

Skrzyżowania z kablem telekom. zabezpieczyć rurą ochronną. Prace wykonać
zgodnie z normami TP SA i uzyskać protokół odbioru.

Bogdan Wojcieszko

KSG w Tarnowie O/ZG w Jarosławiu:

1.Przy przebiegu równoległym wodociągu z gazociągami zachować odległość

poziomą minimum 1,5 m.

2.W miejscach skrzyżowania wodociągu z gazociągiem zachować odległość w pionie minimum 0,15 m.

3.Prace ziemne w pobliżu gazociągów wykonywać ręcznie pod nadzorem pracownika Rejonu Dystrybucji Gazu w Przeworsku.

4.Plac budowy pod wodociąg przekazać wykonawcy w obecności pracownika Rejonu Dystrybucji Gazu w Przeworsku.

Zbigniew Mikutra

RZGW -Kraków Inspektorat w Przemysłu:

Przekroczenie cieków wodnych wymaga uzyskania pozwolenia wodno-prawnego.

PZDW Rejon Dróg Wojewódzkich w Jarosławiu:

Zachować warunki jak w piśmie PZDW RDW-Ia-7332U/29/09 z dnia 8.12.2009.

PZM i UW Oddział Jarosław:

Przy przekroczeniu rowów odwadniających należy zachować głębokość posadowienia wodociągu min. 1,20 m pod istniejącym dnem rowu. Skarpy i dno rowu należy doprowadzić do stanu istniejącego. Przekroczenia należy zgłosić po wykonaniu robót celem ich odbioru.

Jan Kozdroń

Przy wykonywaniu prac ziemnych związanych z realizacją inwestycji, wykonawca zobowiązany jest do nie dokonywania czynności powodujących zniszczenie uszkodzenie lub przemieszczenie znaków geodezyjnych. W przypadku zaistnienia takiej konieczności inwestor powinien niezwłocznie zawiadomić o powyższym fakcie właściwego starostę.

Zniszczone, uszkodzone lub przemieszczone punkty osnowy geodezyjnej podle - gają wznowieniu na koszt inwestora.

Uzgodnione usytuowanie sieci uzbrojenia terenu podlega wytyczeniu i geodezyjnej inwentaryzacji powykonawczej przez jednostki uprawnione do wykonywania prac geodezyjnych.

W razie niezgodności realizacji sieci uzbrojenia terenu z uzgodnionym projektem inwestor zobowiązany jest przedłożyć mapę z wynikami pomiarów powykonawczych właściwemu organowi administracji architektoniczno-budowlanej.

Uzgodnienie usytuowania projektowanych sieci uzbrojenia terenu zachowuje ważność przez okres 3 lat od dnia wydania opinii w sprawie uzgadniania usytuowania projektowanych sieci uzbrojenia terenu.

Uzgodnienie traci ważność w przypadku, o którym mowa w § 13 rozporządzenia Ministra Rozwoju Regionalnego i Budownictwa z dnia 2 kwietnia 2001 r. w sprawie geodezyjnej ewidencji sieci uzbrojenia terenu oraz zespołów uzgadniania dokumentacji projektowej (Dz. U. Nr 38, poz. 455).

Z up. STAROSTY
PRZEWORSKI
Zespołu Urzędniczo-Technicznego
mgr inż. Janusz Kuchab

[Podpis]

Koniaczów, 2010r. 05.05

DECYZJA

Na podstawie art. 39 ust.3 i ust.3a ust.5 ustawy z dnia 21 marca 1985r. o drogach publicznych (j. t. Dz. U. z 2007 r. Nr 19, poz. 115 ze zmianami) i na podstawie uchwały nr LVIII/732/06 z dnia 26 czerwiec 2006r. Sejmiku Województwa Podkarpackiego (Dz. Urz. Woj. Podkarpackiego Nr 79, poz. 1195) oraz art.104 ustawy z dnia 14 czerwca 1960r.- Kodeks postępowania administracyjnego / j.t. Dz. U. z 2000r. Nr 98, poz. 1071 ze zmianami), po rozpatrzeniu sprawy uzgodnienia projektowanej lokalizacji sieci wodociągowej wraz z przyłączami, przekroczenie (szt. 1) w km 31+540 w miejscowości Dubiecko drogi wojewódzkiej nr 884 Przemyśl - Domaradz z wniosku z dnia 12.01.2010r. (data uzupełnienia dok. 1.03.2010 r.) złożonego przez
Inwestora:

**Gmina Dubiecko
Ul. Przemyska 10
37-750 Dubiecko**

zwanego w treści decyzji stroną

zezwalam:

stronie:

na lokalizację projektowanej sieci wodociągowej wraz z przyłączami, przekroczenie (szt. 1) w km 31+540 w miejscowości Dubiecko drogi wojewódzkiej nr 884 Przemyśl - Domaradz - działka drogowa nr 782/3 będąca własnością Samorządu Województwa Podkarpackiego w zarządzie PZDW -Rzeszów i stanowiąca część pasa drogi wojewódzkiej nr 884 zgodnie z przedstawioną dokumentacją techniczną p.n.,,Sieć wodociągowa z przyłączami w miejscowości Dubiecko (zasilanie prawostronne)" opracowaną przez: mgr inż. Marian Zabawski WBPP/ZNB/IUB/9/3.17/2/80 pod warunkiem:

1/.Przekroczenie drogi wojewódzkiej nr 884 Przemyśl - Domaradz /1szt./ siecią wodociągową $\varnothing 160 \times 14,6$ PE SDR11 w km 31+540 w m. Dubiecko wykonać zgodnie z załączonym przekrojem metodą podwiertu w rurze ochronnej PE $\varnothing 250$ długości 20,00m (w tym 16,00m w pasie drogowym) wykraczającej min. 1,00m poza granicę działki drogowej, zgodnie z załączonym przekrojem, głębokość posadowienia sieci wodociągowej min.2,30m od nawierzchni terenu.

W terenie zabudowanym sieć wodociągową należy prowadzić wzdłuż drogi wojewódzkiej poza pasem drogowym w odległości 8,00m od krawędzi jezdni i 1,00m od granicy pasa drogowego.

2/. Za umieszczone urządzenia w pasie drogowym jego właściciel zobowiązany będzie dokonywać opłat rocznych za każdy rok umieszczenia urządzenia w pasie drogowym.

3/. Jeżeli budowa, przebudowa lub remont drogi wojewódzkiej wymaga przełożenia urządzenia lub obiektu koszt tego przełożenia ponosi:

a/. Zarządca drogi – w przypadku gdy okres umieszczenia urządzenia lub obiektu w pasie drogowym jest krótszy lub równy 4 lata, licząc od dnia wydania zezwolenia przez zarządcę drogi, pod warunkiem zachowania dotychczasowych właściwości użytkowych oraz parametrów technicznych urządzenia lub obiektu.

b/. Właściciel urządzenia lub obiektu gdy:

- okres umieszczenia urządzenia lub obiektu w pasie drogowym jest dłuższy niż 4 lata, licząc od dnia wydania zezwolenia przez zarządcę drogi,
- na żądanie właściciela wprowadzono ulepszenia w urządzeniu lub obiekcie, w terminach umożliwiających przystąpienie do budowy, przebudowy lub remontu drogi wojewódzkiej w zaplanowanym czasie.

Niniejsza decyzja upoważnia stronę do przedstawienia właściwym organom jako prawo do dysponowania terenem na cele budowlane i uzyskania Pozwolenia na Budowę. Pozwolenie na Budowę powinno zawierać zapis o konieczności spełnienia warunków zawartych w decyzji.

Powyższa decyzja wywołuje skutki prawne po uzyskaniu pozwolenia na budowę które należy uzyskać w trybie i na zasadach określonych w przepisach ustawy z dnia 7 lipca 1994r. – Prawo budowlane (t.j. Dz.U. z 2006r. Nr 156, poz. 1118 ze zm.).

W związku z planowaną przez Inwestora realizacją zadania polegającego na budowie sieci wodociągowej wraz z przekroczeniem (szt. 1) w km 31+540 w miejscowości Dubiecko w pasie drogowym drogi wojewódzkiej nr 884 Przemysł - Domaradz, strona winna wystąpić do Rejonu Dróg Wojewódzkich w Jarosławiu z/s w Koniaczkowie 34A o wydanie decyzji administracyjnej zezwalającej na zajęcie pasa drogowego celem wykonania robót załączając:

1. Szczegółowy plan sytuacyjny w skali 1:1000 lub 1:500, z zaznaczeniem granic i podaniem wymiarów planowanej powierzchni zajęcia pasa drogowego.
2. Ogólny plan orientacyjny w skali 1:10 000 lub 1:25 000 z zaznaczeniem zajmowanego odcinka pasa drogowego.
3. Zatwierdzony "Projekt organizacji ruchu" opracowany zgodnie z Rozporządzeniem Ministra Infrastruktury z dnia 23 września 2003r. w sprawie szczegółowych warunków zarządzania ruchem na drogach oraz wykonania nadzoru nad tym zarządzaniem /Dz. U. Nr 177, poz. 1729/, jeżeli zajęcie pasa drogowego wpływa na ruch drogowy lub ogranicza widoczność na drodze, albo powoduje wprowadzenie zmian w istniejącej organizacji ruchu pojazdów lub pieszych oraz w przypadku prowadzenia robót w koronie drogi, przy czym powinien on określać sposób zabezpieczenia tych robót zgodnie z wymogami bezpieczeństwa ruchu drogowego:
Jeżeli nie jest wymagany projekt organizacji ruchu j. w., podać informację o sposobie zabezpieczenia robót.
4. Oświadczenie o posiadaniu ważnego pozwolenia na budowę obiektu umieszczonego w pasie drogowym lub prowadzonych robót właściwemu organowi administracji architektoniczno – budowlanej / kserokopię pozwolenia na budowę lub zgłoszenia/.
5. Projekt Budowlany obiektu umieszczonego w pasie drogowym z uzgodnieniami do wglądu.
6. Opinię ZUDP.
7. Oświadczenie Inwestora, kto będzie właścicielem urządzenia w pasie drogowym po wykonaniu inwestycji.
8. Harmonogram robót w pasie drogowym umożliwiający ich wykonanie w określonym terminie /ilość dni zajęcia pasa drogowego/ łącznie z przywróceniem stanu użyteczności budowli drogowych, w zależności od zakresu prowadzonych robót. W przypadku etapowania robót podać dla każdego etapu dane: długość i szerokość zajęcia, okres wykonywania.
9. Przy robotach odkrywkowych w pasie drogowym przedstawić projekt przywrócenia stanu użyteczności lub odbudowy pasa drogowego.

10. Kopię niniejszej decyzji nr PZDW-RDW-Ia-5154/3.1/10 zezwalającej na lokalizację urządzenia, w pasie drogowym.
11. Wniosek w sprawie wydania zezwolenia na zajęcie odcinka pasa drogowego w trybie rozp. R.M. z dnia 1 czerwca 2004r. Dz. U. nr 140 poz. 1481, należy złożyć w Rejonie co najmniej na miesiąc przed planowanym zajęciem.

Niniejsze decyzja nie zwalnia od obowiązków uzgadniania robót z posiadaczami urządzeń obcych znajdujących się w pasie drogowym lub w jego pobliżu, wynikających z decyzji o warunkach zabudowy lub innych przepisów szczegółowych.

POUCZENIE

Od niniejszej decyzji służy odwołanie do Samorządowego Kolegium Odwoławczego w Rzeszowie za moim pośrednictwem w terminie 14 dni od dnia jej doręczenia.

D Y R E K T O R

mgr inż. Bogdan Tarnawski



Otrzymują z potwierdzeniem zwrotnym:

1. Inwestor.
2. A/a.

STARSZY REFERENT


mgr Dariusz Skrzat

**Decyzja stała się
ostateczna**

w dniu 21.05.2010r.


Zwolnione z opłaty skarbowej, zgodnie z Ustawą z dnia 16 listopada 2006r. o opłacie skarbowej /Dz. U. Nr 225, poz 1635, załącznik do Ustawy cz. III, ust.44 pkt.9.

Sprawę prowadzi : mgr Dariusz Skrzat tel. /0-16/ 621- 09-40

DECYZJA

Na podstawie art. 39 ust. 3, ustawy z dnia 21 marca 1985 r. o drogach publicznych (tekst jeden. Dz. U. z 2007 r. Nr 19, poz. 115 ze zm.), oraz art. 104 ustawy z dnia 14 czerwca 1960 r. – kodeks postępowania administracyjnego (Dz. U. z 2000 r. Nr 98, poz. 1071 ze zm.), działając z upoważnienia Zarządu Powiatu Przemyskiego, po rozpatrzeniu wniosku :

o wydanie zezwolenia na umieszczenie w pasie drogowym sieci wodociągowej w ciągu drogi powiatowej nr 2067 R Hucisko Nienadowskie – Dubiecko - Sielnica km 6+750, 6+542, 6+202 działka nr 765 obręb 0003 Dubiecko

złożonego przez:

**Gmina Dubiecko
ul. Przemyska 10
37-750 Dubiecko**

Zezwalam

na lokalizację w pasie drogowym drogi powiatowej nr 2067 R Hucisko Nienadowskie – Dubiecko - Sielnica w km 6+750, 6+542, 6+202 sieci wodociągowej i dysponowania nieruchomością gruntową działka nr 765 obręb 0003 Dubiecko na następujących warunkach:

- 3-krotne przekroczenie drogi powiatowej nr 2067 R Hucisko Nienadowskie – Dubiecko – Sielnica (działka nr 765) w m. Dubiecko km 6+750, 6+542, 6+202 rurami wodociągowymi Ø 160x14,6 PE SDR11, Ø 110x10,0 PE SDR11, Ø 32x3,0 PE SDR11 wykonać metodą podwiertu z zastosowaniem rur ochronnych PE Ø 250 o długości 18,0 m, PE Ø 180 o długości 12,0 m, PE Ø 90 o długości 9,0 m zgodnie z projektem opracowanym przez: P. mgr inż. Marian Zabawski upr. nr WBPP/ZNB/IUB/9/3.17/2/80 a także opinią Uzgodnienia Dokumentacji Projektowej Nr G.VI.7442-757/09 z dnia 14.12.2009 r.
- Komory do podwiertu należy zlokalizować poza granicą pasa drogowego, a roboty wykonać bez naruszenia rowów i poboczy
- Wnioskodawca ponosi pełną odpowiedzialność za wszelkie ewentualne szkody spowodowane osobom trzecim i w innych elementach drogi.

Uzasadnienie

W dniu 21.01.2010 r., Gmina Dubiecko, ul. Przemyska 10, 37-750 Dubiecko złożyła wniosek o wydanie zezwolenia na lokalizację sieci wodociągowej w ciągu drogi powiatowej nr 2067 R Hucisko Nienadowskie – Dubiecko - Sielnica km 6+750, 6+542, 6+202. Zarząd Dróg Powiatowych w Przemyślu wniosek rozpatrzył pozytywnie.

Powyższa decyzja wywołuje skutki prawne po uzyskaniu pozwolenia na budowę, które należy uzyskać w trybie i na zasadach określonych w przepisach ustawy z dnia 7 lipca 1994 r. – Prawo budowlane (tekst jedn. Dz. U. z 2006 r. Nr 156, poz. 1118 ze zm.).

Zgodnie z art. 40 ust.1, 2 i 3 ustawy o drogach publicznych zajęcie pasa drogowego w celu umieszczenia w nim urządzeń infrastruktury technicznej niezwiązanej z potrzebami zarządzania drogami lub potrzebami ruchu drogowego i prowadzenia robót związanych z tym umieszczeniem może nastąpić wyłącznie ze zezwoleniem zarządcy drogi, wydanym w drodze decyzji administracyjnej. Za zajęcie pasa drogowego pobierane są opłaty, naliczane w oparciu o stawki podane w uchwale Rady Powiatu Przemyskiego Nr XXXIX/268/2006 z dnia 25

kwietnia 2006 r. w sprawie wprowadzenia opłat za zajęcie pasa drogowego, których zarządcą jest Zarząd Powiatu Przemyskiego.

Zgoda zarządcy drogi wyrażona w niniejszej decyzji nie jest zezwoleniem na prowadzenie robót w pasie drogowym, w związku z powyższym przed rozpoczęciem prac związanych z umieszczeniem ww. obiektu należy wystąpić do tut. Zarządu z wnioskiem o udzielenie zezwolenia :

- na prowadzenie robót w pasie drogowym,
- na umieszczenie przedmiotowego urządzenia w pasie drogowym.

Wniosek o wydanie decyzji na zajęcie pasa drogowego w trybie art.40 ust.1, ust. 2 pkt1 i 2 należy złożyć przed planowanym rozpoczęciem robót załączając :

1. Oświadczenie o posiadaniu ważnego pozwolenia na budowę obiektu umieszczonego w pasie drogowym lub o zgłoszeniu prowadzonych robót właściwemu organowi administracji architektoniczno – budowlanej /kserokopię pozwolenia na budowę lub zgłoszenia.
2. Wyliczoną powierzchnię umieszczonych w pasie drogowym urządzeń infrastruktury technicznej nie związanej z obsługą drogi oraz okres umieszczenia urządzenia.
3. Wyliczoną powierzchnię przewidywanego zajęcia pasa drogowego celem wykonania robót z uwzględnieniem sposobu zabezpieczenia placu budowy w obrębie działki drogowej zgodnie z przepisami BHP. Przy przekroczeniach odkrywkowych projekt przywrócenia stanu użyteczności lub odbudowy pasa drogowego.
4. Harmonogram robót w pasie drogowym umożliwiający ich wykonanie w określonym terminie / ilość dni zajęcia pasa drogowego /, łącznie z przywróceniem poprzedniego stanu użyteczności budowli drogowych.

Niniejsze zezwolenie nie zwalnia od obowiązku uzgodnienia robót z posiadaczami urządzeń obcych znajdujących się w pasie drogowym lub w jego pobliżu, wynikających z decyzji o warunkach zabudowy i zagospodarowania terenu lub z innych przepisów szczegółowych.

Pouczenie

Od niniejszej decyzji służy odwołanie do Samorządowego Kolegium Odwoławczego w Przemyślu za pośrednictwem Zarządu Dróg Powiatowych w Przemyślu w terminie 14 dni od daty otrzymania decyzji .

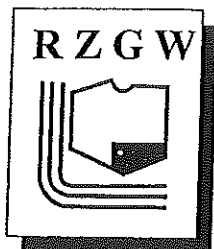
Wydanie niniejszego zezwolenia na podstawie części III poz. 44 pkt 2 załącznika do ustawy z dnia 16 listopada 2006 r. o opłacie skarbowej (Dz. U. Nr 225 poz. 1635) podlega zwolnieniu od obowiązku uiszczenia opłaty skarbowej.

ZARZĄD DRÓG POWIATOWYCH
w Przemyślu
Decyzja niniejsza stała się ostateczna
w dniu 09.07.2010r.
w dniu 09.07.2010r.

D Y R E K T O R
mgr Janusz Hołyszko

Otrzymują:

1. Adresat
2. A/ a



**REGIONALNY ZARZĄD GOSPODARKI WODNEJ
W KRAKOWIE
ZARZĄD ZLEWNI SANU Z SIEDZIBĄ W PRZEMYŚLU**

ul. Wybrzeże Ojca Św. Jana Pawła II 6
37-700 Przemyśl
skrytka pocztowa 638

Sekretariat: (0-16) 670-38-08
(0-16) 670-26-95
fax: (0-16) 670-38-08 wew.24

NZP-514/w-pr/V/10/10

Przemyśl, dnia 15.02.2010 r.

**Przedsiębiorstwo Projektowo Budowlane „PROBUD”
37-700 Przemyśl, ul. Wybrzeże Ojca Św. Jana Pawła II 24**

Regionalny Zarząd Gospodarki Wodnej w Krakowie Zarząd Zlewni Sanu z/s w Przemyślu nie wnosi uwag do przekroczenia siecią wodociagową potoku Drohobyczka w km 1+200 i potoku Śliwnica w km 1+100 w miejscowości Dubiecko, w ramach złożonego operatu wodnoprawnego.

Wszelkie szkody w obrębie przekroczeń uzyskujący pozwolenie usunie na własny koszt.

Lokalizację przekroczeń oznakować.

O terminie rozpoczęcia i zakończenia robót powiadomić administratora cieków wodnych.

Szczegółowa lokalizacja zgodnie z dokumentacją.

Przedłożyć do odbioru inwentaryzację powykonawczą z podaniem rzędnych szczytu rury osłonowej.

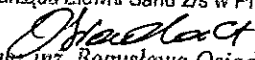
Dyrektor RZGW w Krakowie nie odpowiada za szkody powstałe w inwestycji spowodowane splywem wód lub kry.

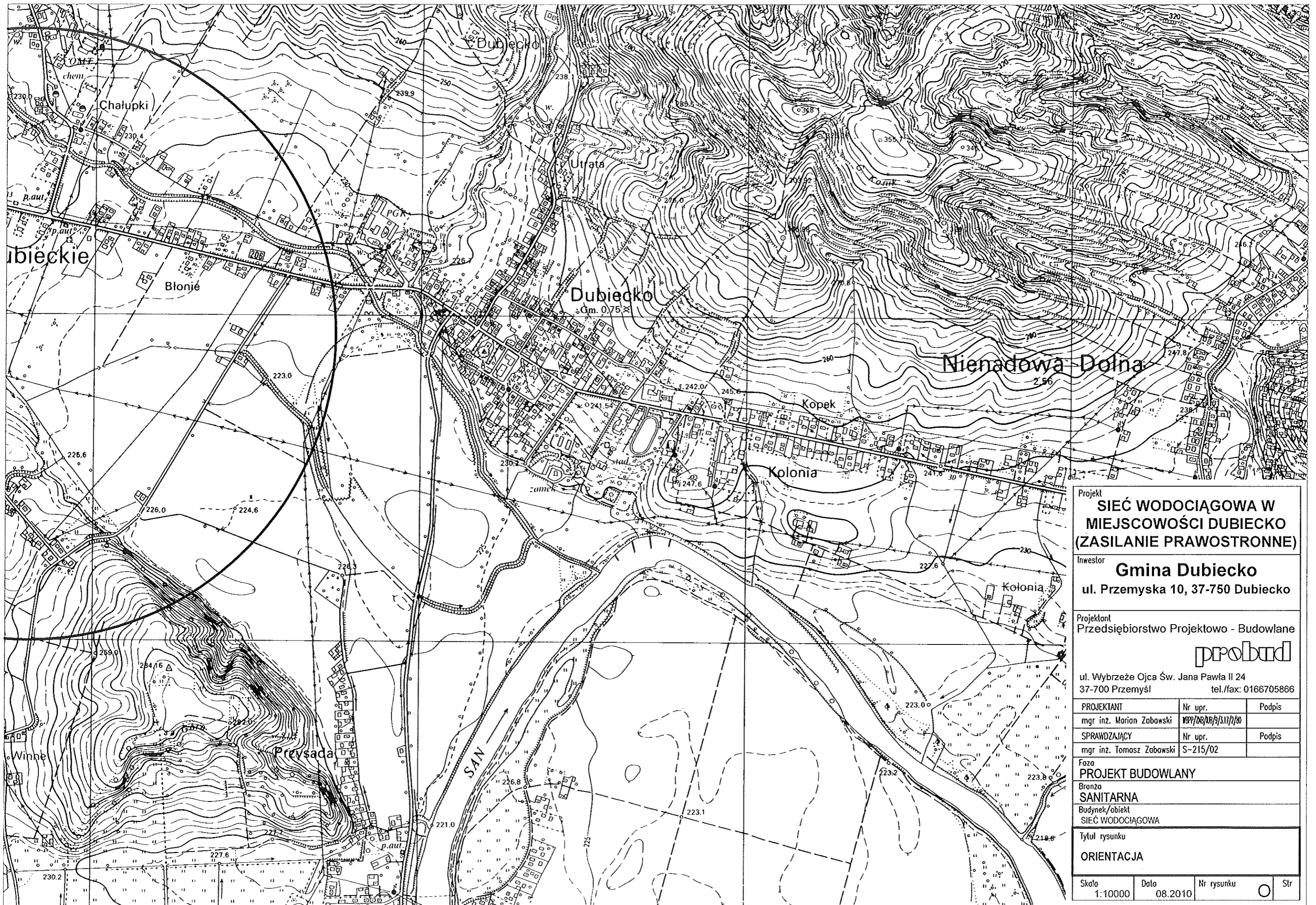
Po wydaniu decyzji pozwolenie wodnoprawne, uzyskujący pozwolenie przystąpi do spisania umowy na użytkowanie gruntu pokrytego wodą płynącą pod projektowanymi urządzeniami wodnymi zlokalizowanymi na gruntach Skarbu Państwa, w zarządzie Regionalnego Zarządu Gospodarki Wodnej w Krakowie.

Otrzymują:

1. Adresat
2. NW Dynów + zał.
3. RZGW Kraków
4. a/a

Z upoważnienia Dyrektora RZGW w Krakowie
Z-ca Dyrektora RZGW w Krakowie
d/s Zarządu Zlewni Sanu z/s w Przemyślu


mgr inż. Bogusława Osiańczak



Projekt
**SIEĆ WODOCIĄGOWA W
 MIEJSCOWOŚCI DUBIECKO
 (ZASILANIE PRAWOSTRONNE)**

Inwestor
Gmina Dubiecko
 ul. Przemyska 10, 37-750 Dubiecko

Projektant
 Przedsiębiorstwo Projektowo - Budowlane

probud

ul. Wybrzeże Ojca Św. Jana Pawła II 24
 37-700 Przemysł tel./fax: 0166705866

PROJEKTANT	Nr upr.	Podpis
mgr inż. Marian Zabowski	WSP/DB/AB/3/117/2/0	
SPRAWDZAJĄCY	Nr upr.	Podpis
mgr inż. Tomasz Zabowski	S-215/02	


Faza
PROJEKT BUDOWLANY

Branża
SANITARNA

Budynek/obiekt
SIEĆ WODOCIĄGOWA

Tytuł rysunku
ORIENTACJA

Skala 1:10000	Data 08.2010	Nr rysunku ○	Str
------------------	-----------------	-----------------	-----



PROJEKT ZAGOSPODAROWANIA TERENU

w 160	proj. sieć wodociągowa Ø 160
w 110	proj. sieć wodociągowa Ø 110
w 90	proj. sieć wodociągowa Ø 90
w 63	proj. sieć wodociągowa Ø 63
w 50	proj. przyłącz wodociągowej Ø 50
w 32	proj. przyłącza wodociągowej Ø 32
HP1 - HP31 proj. hydranty nadziemne DN 80	

Projekt
SIEĆ WODOCIĄGOWA Z PRZYŁĄCZAMI W MIEJSCOWOŚCI DUBIECKO (ZASILANIE PRAWOSTRONNE)

Inwestor
Gmina Dubiecko ul. Przemyska 10 37-750 Dubiecko

Projektant
Przedsiębiorstwo Projektowo - Budowlane
ppr.bud
ul. Wybrzeże Ojca św. Jana Pawła 8 24 37-200 Przemyski tel. fax: 0166705669

PROJEKTANT	nr. sp.	Przebieg
mgr inż. Mariusz Zubowski	0100000000000000	
SPRACOWNIK	nr. sp.	Przebieg
mgr inż. Tomasz Zubowski	0-215/02	

Typ obiektu
PROJEKT BUDOWLANY

Wzrost
SANITARNA
Budynek/czaszki
sieć wodociągowa z przyłączami

PROJEKT ZAGOSPODAROWANIA TERENU		
Skala	Data	nr rysunku
1:1000	11.2009	1

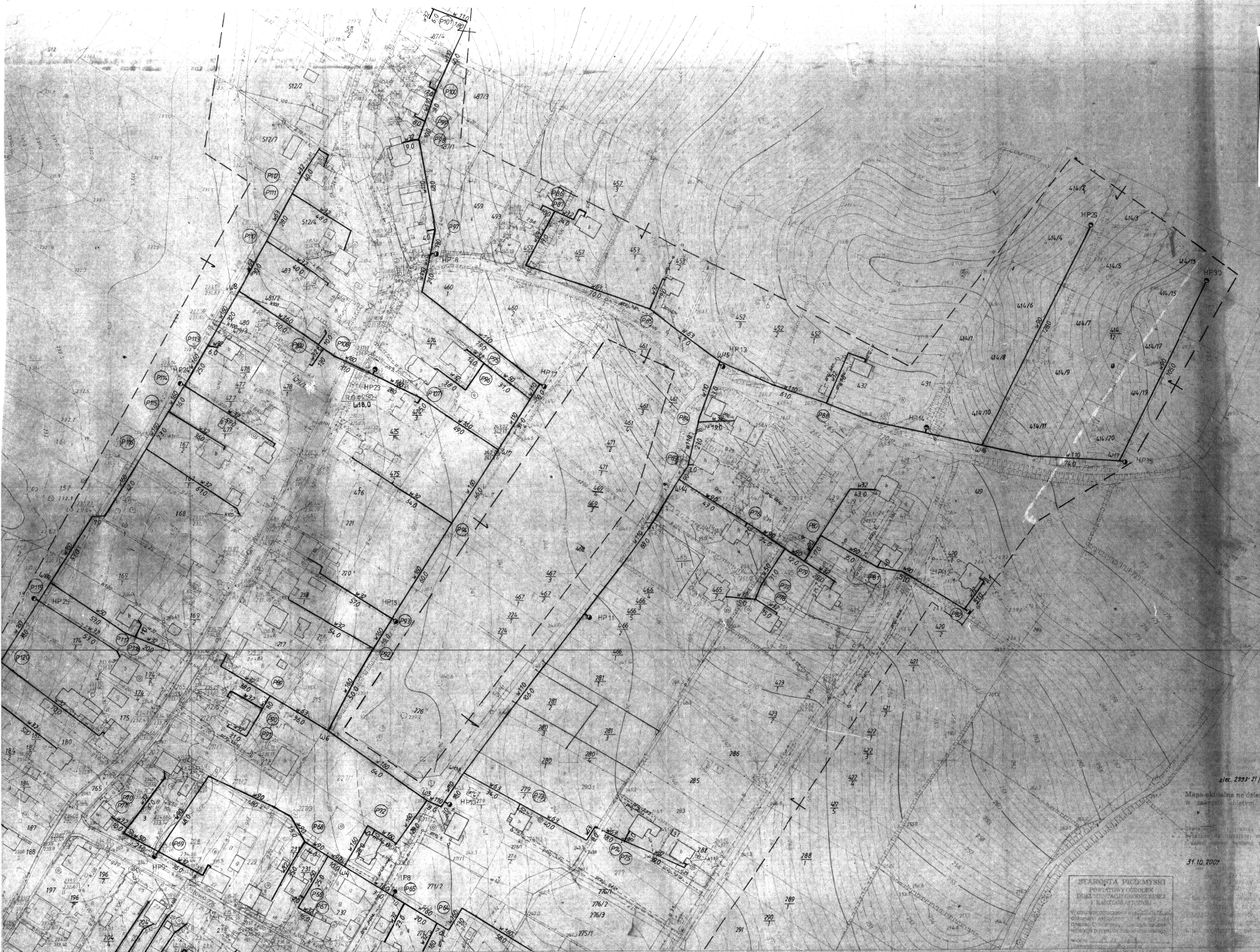
175.422.081
1:1000

MAPA ZASADNICZA
Zakładanie w 1957 r. przez
WOJEWÓDZKIE BIURO GEODEZJI I TERENÓW ROLNYCH
w PRZEMYSŁU

Mapa aktualna do dnia 31.10.2009
w zakresie terenu obrotu

PROJEKT ZAGOSPODARWANIA TERENU

- w100 - proj. sieć wodociągowa Ø 160
- w110 - proj. sieć wodociągowa Ø 110
- w90 - proj. sieć wodociągowa Ø 90
- w60 - proj. sieć wodociągowa Ø 63
- w50 - proj. przyłącza wodociągowe Ø 50
- w32 - proj. przyłącza wodociągowe Ø 32
- HP1 - HP31 proj. hydranty nadziemne DN 80



Projekt
**SIEĆ WODOCIĄGOWA Z
PRZYŁĄCZAMI W MIEJSCOWOŚCI
DUBIECKO
(ZASILANIE PRAWOSTRONNE)**

Tytuł: **Gmina Dubiecko
ul.Przemyska 10
37-750 Dubiecko**

Projektant
Przedsiębiorstwo Projektowo - Budowlane

ul. Wybrzeże Ojca św. Józefa Pawła II 24	tel./fax 0146753286
37-700 Przemyl	
PROJEKTOWA	Wzrost
mgr inż. Mariusz Zdobych	OPW/MAN/11008
SPRAWDZAJĄCY	Wzrost
mgr inż. Tomasz Łóżkowski	15-215/03

Typ:
PROJEKT BUDOWLANY
Sanitarna

PROJEKT ZAGOSPODARWANIA TERENU	
Skala 1:1000	Data: 11.2009

STANOWISKO PRACOWNIKÓW
PRACOWNIKÓW
KONSTRUKCYJNY
I KIEROWNIKÓW PRACOWNI
W celu wyłączenia z eksploatacji
obiekty, które nie są związane z
funkcją, jaką mają wykonywać, a które
nie zostały przekazane do użytku
przeznaczonego, należy wykonać
ustalenia, które będą miały na celu
zapewnienie bezpieczeństwa i ochrony
życia ludzkiego.

175.422.033
1:1000

MAPA ZASADNICZA

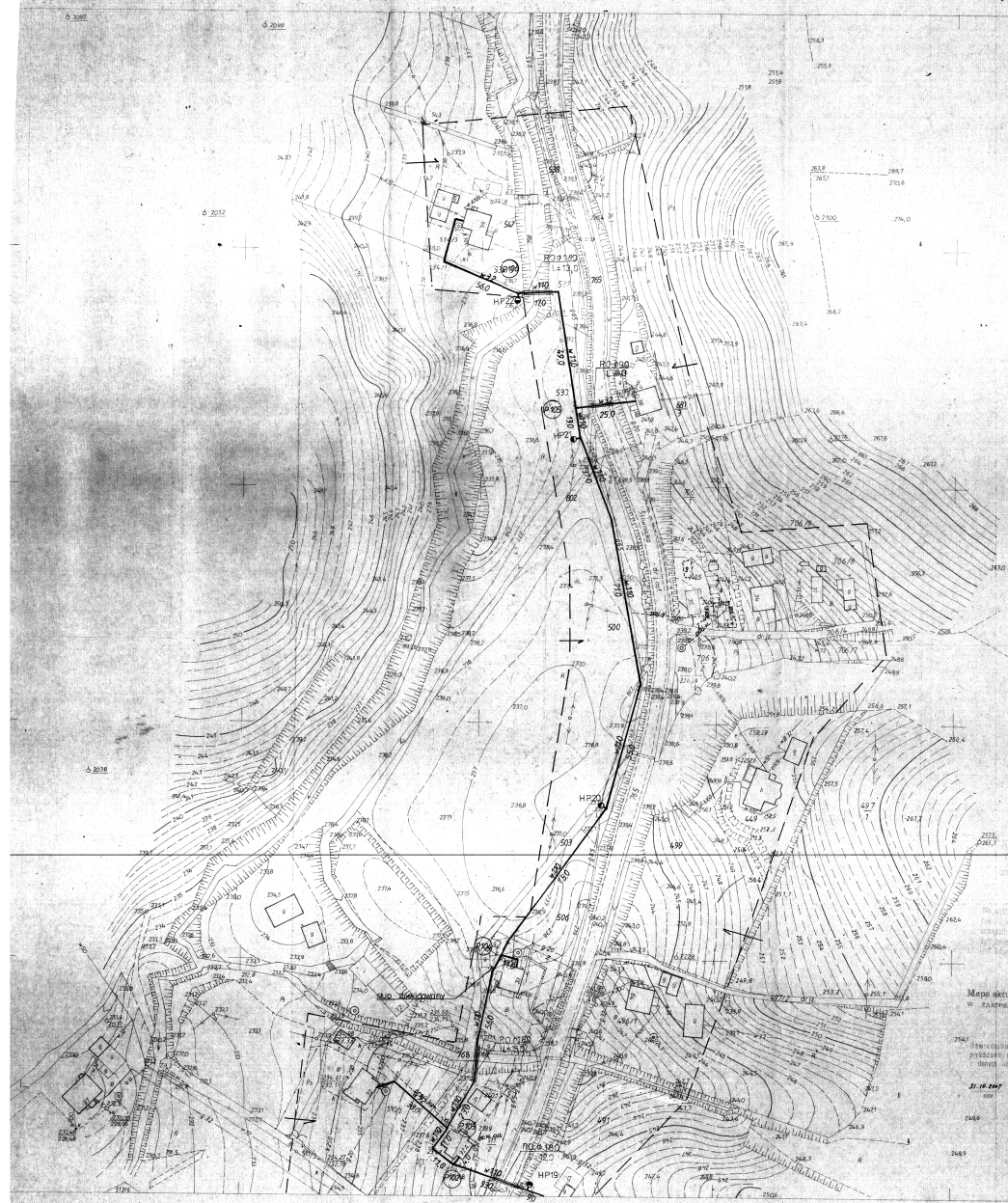
WOJEWÓDZKIE BIURO GEODEZJI I TERENÓW ROLNYCH
W PRZEMYSLE

Z-GA DYPLOMATORA

gm. DUBIECKO w/ przemyśle
m. Dubiecko.

081

- PROJEKT ZAGOSPODAROWANIA TERENU**
- w 160 - proj. sieć wodociągowa Ø 160
 - w 110 - proj. sieć wodociągowa Ø 110
 - w 90 - proj. sieć wodociągowa Ø 90
 - w 63 - proj. sieć wodociągowa Ø 63
 - w 50 - proj. przyłącz wodociągowy Ø 50
 - w 32 - proj. przyłącza wodociągowe Ø 32
- HP1 - HP31 proj. hydranty nadziemne DN 80



zaw. 1999-01/17
 Mapa detaliczna na dziale 31.10.001 w zakresie planu zagospodarowania terenu

STAROSTA PRZEMYSKI
 FUNKCYJNY OŚRODEK
 DEPARTAMENT PRZEMYSŁU I HANDLU
 W PRZEMYSLE

175.422.031
 1:1000

MAPA ZASADNICZA
 Zrobiono w r. 1960
 WOJEWÓDZKIE BIURO GEODEZJI I TERENÓW ROLNYCH
 w PRZEMYSLE

Z-CIA DYREKTORA
 Inz. Ryszard Greda

Gm. DUBIECKO woj. przemyskie
 m. Dubiecko

Projekt
SIEĆ WODOCIĄGOWA Z PRZYŁĄCZAMI W MIEJSCOWOŚCI DUBIECKO (ZASILANIE PRAWOSTRONNE)

Inwestor
Gmina Dubiecko ul. Przemyska 10 37-750 Dubiecko

Projektant
 Przedsiębiorstwo Projektowo - Budowlane **prosbud**
 ul. Wybrzeże Cypsa Św. Jana Pawła II 24 37-700 Przemyski tel./fax 0166706666

PROJEKTANT	nr. ser.	Podpis
nr. inż. Mariusz Zabowski	MP/OM/11/10	
SPRAWOZDAWCA	nr. ser.	Podpis
nr. inż. Tomasz Jankowski	25-12/102	

TCO
PROJEKT BUDOWLANY
 Branża: **SANITARNIA**
 Budowa: **Biuro**
 Str. wodociągowa i przyłącz

PROJEKT ZAGOSPODAROWANIA TERENU

Skala	Data	Nr rysunku	Str.
1:1000	11.2009	3	5r

- PROJEKT ZAGOSPODAROWANIA TERENU**
- w 160 proj. sieć wodociągowa Ø 160
 - w 110 proj. sieć wodociągowa Ø 110
 - w 90 proj. sieć wodociągowa Ø 90
 - w 63 proj. sieć wodociągowa Ø 63
 - w 40 proj. przyłącz wodociągowej Ø 50
 - w 32 proj. przyłącza wodociągowe Ø 32
- HP1 - HP31 proj. hydranty nadziemne DN 80



Projekt
SIEĆ WODOCIĄGOWA Z PRZYŁĄCZAMI W MIEJSCOWOŚCI DUBIECKO (ZASILANIE PRAWOSTRONNE)
 Gmina Dubiecko ul. Przemyska 10 37-750 Dubiecko

Projektant
 Przedsiębiorstwo Projektowo - Budowlane **probud**
 ul. Wybrozaje Ciepła Św. Józefa 2/24 37-700 Przemysł tel./fax: 0166 705565
 mgr inż. Michał Zdobych: **MIKOLAJCZYK** **Podpis**
 mgr inż. Tomasz Zdobych: **5-215/02** **Podpis**

Typ:
PROJEKT BUDOWLANY

Wzrost:
SANITARNIA

Typy robót:
Projekt zagospodarowania terenu

Projekt zagospodarowania terenu		
Skala:	Data:	№ rysunku:
1:1000	11.2009	4

175.422.024
 1:1000

MAPA ZASADNICZA

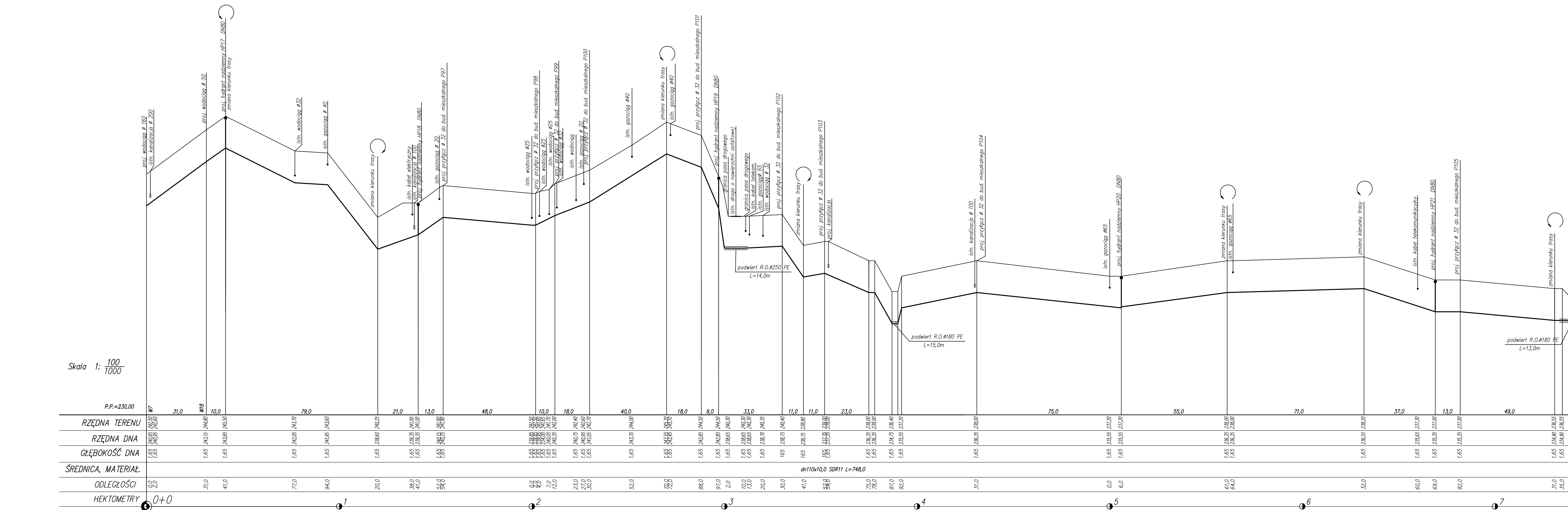
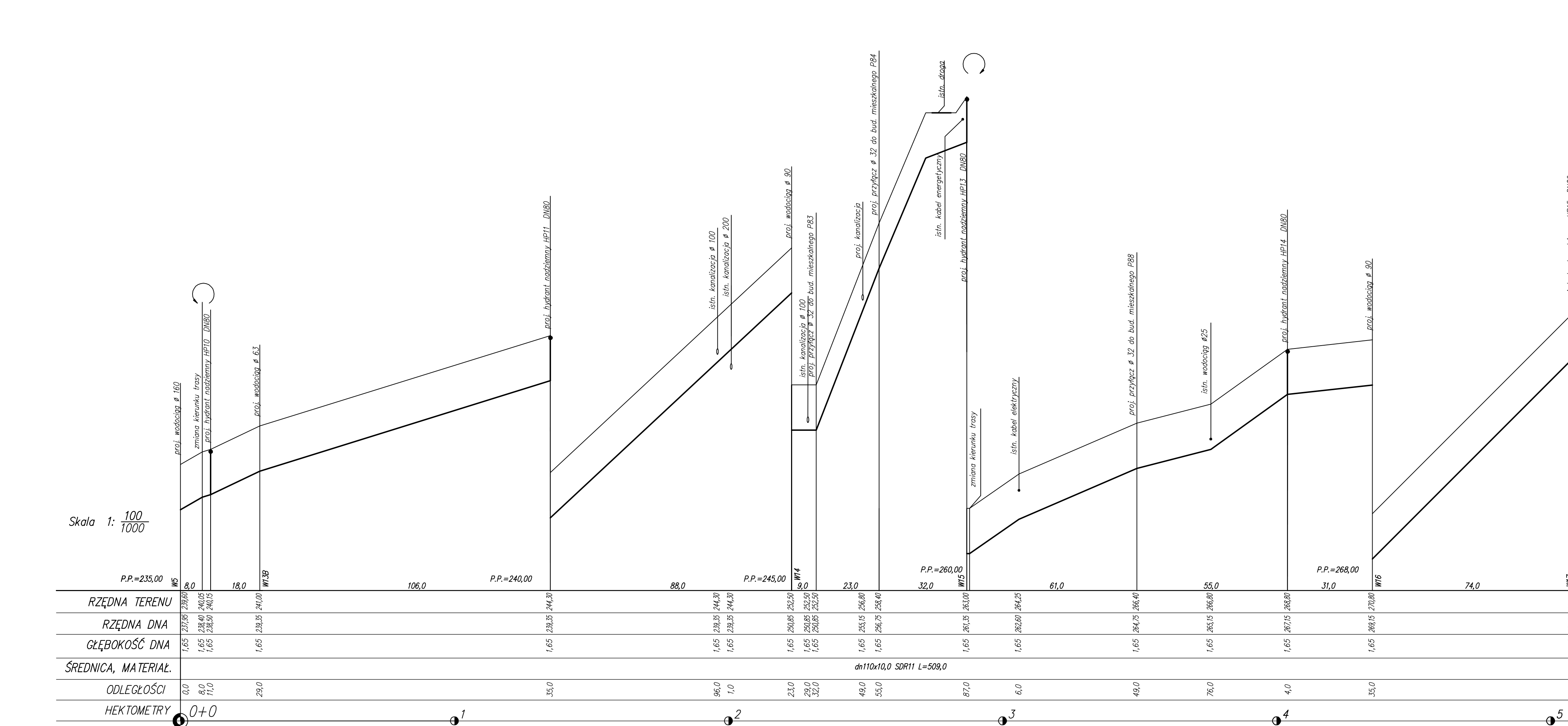
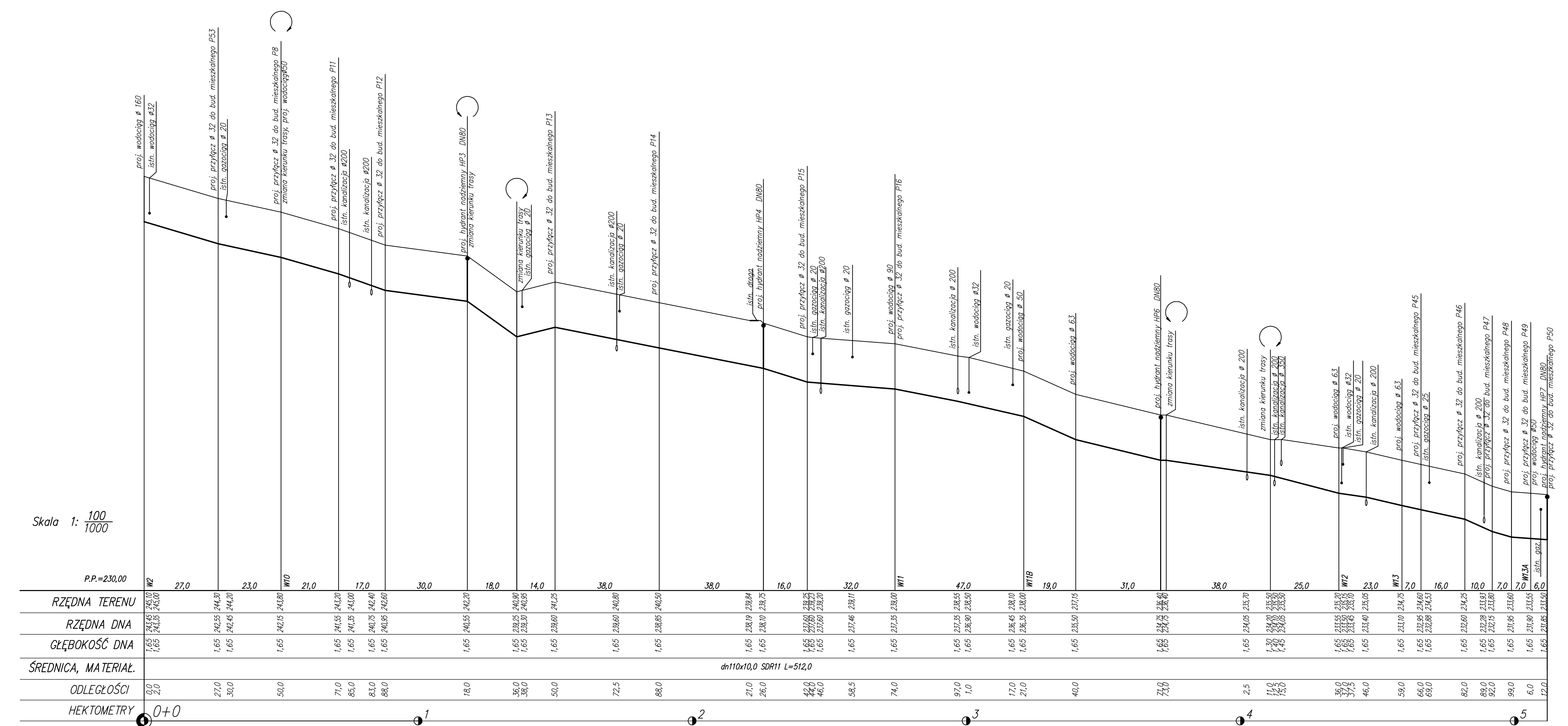
Zasobiono w 1990 roku
 KRAJOWE BIURO GEODEZJI I TERENÓW ROLNYCH
 W PRZEMYSŁU

W tym celu...
 Wzrost...
 Typy robót...
 Projekt zagospodarowania terenu

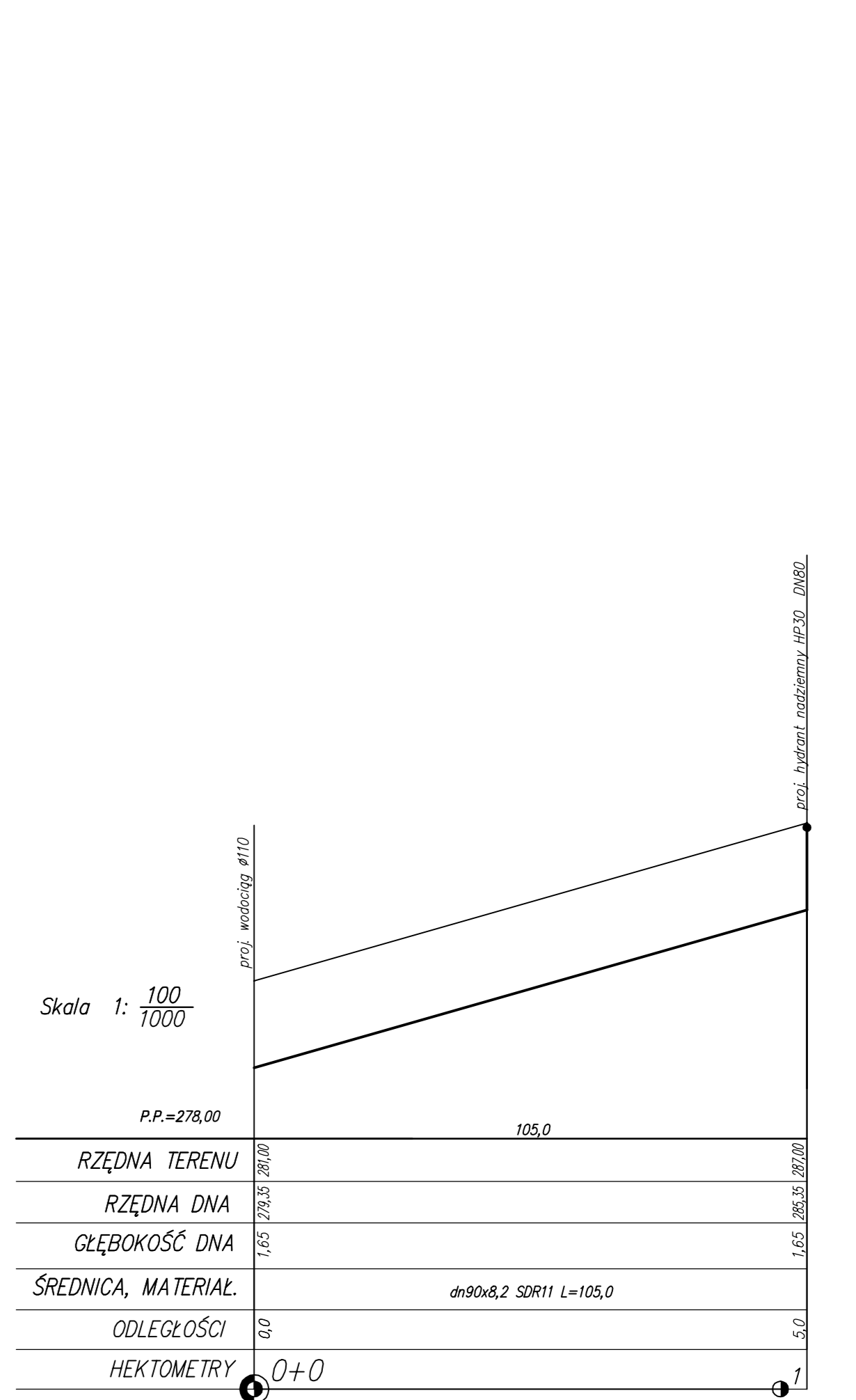
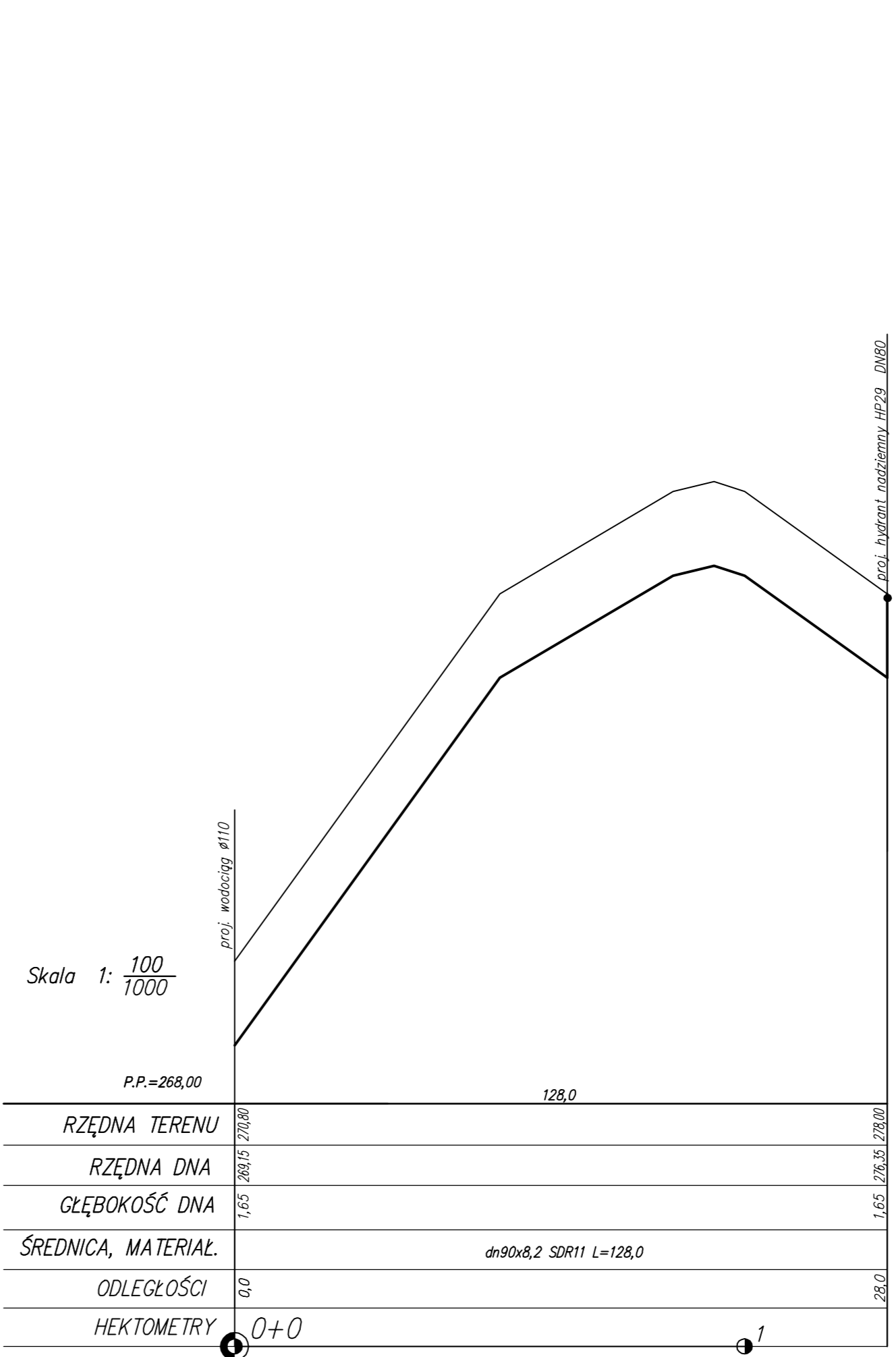
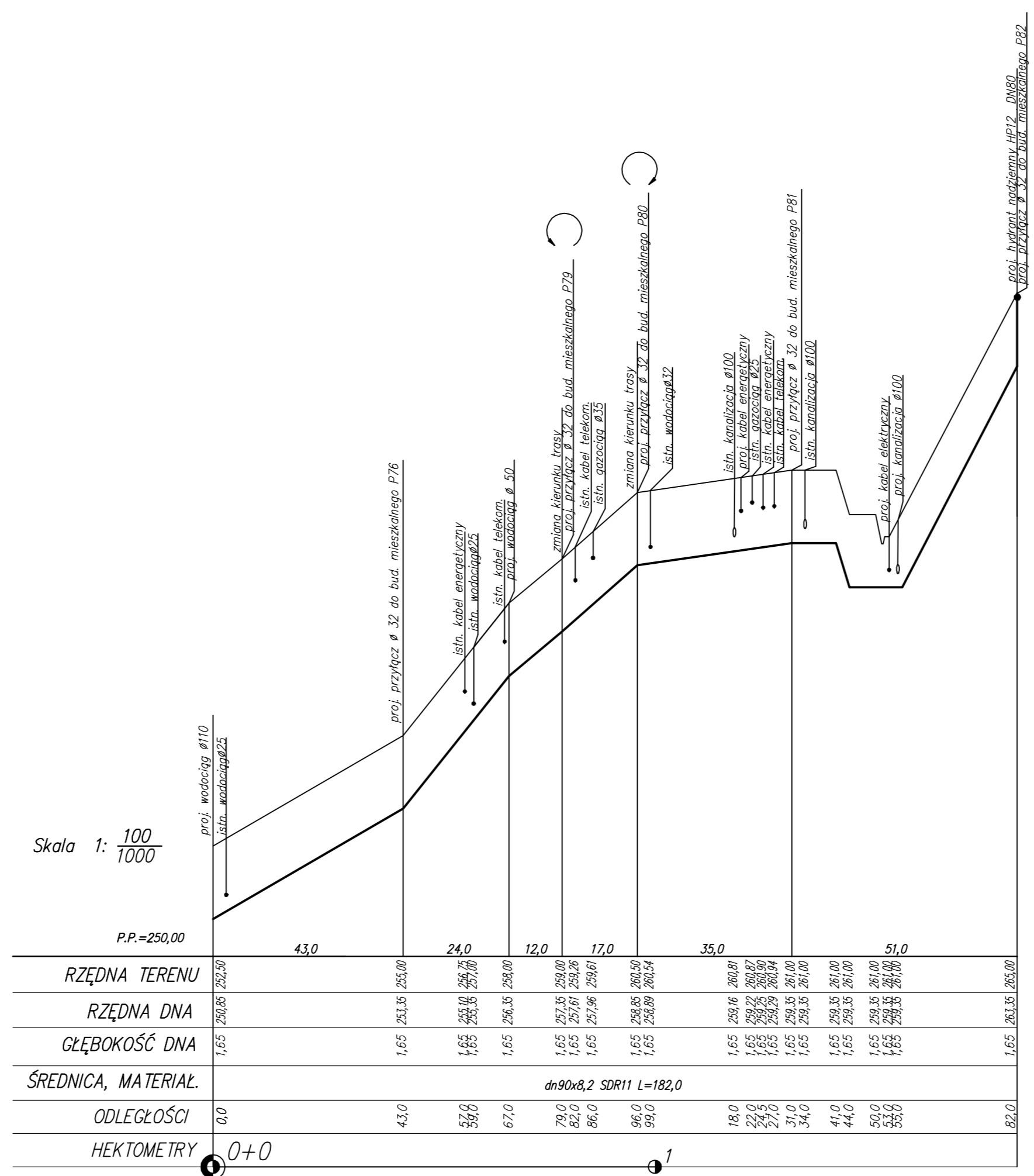
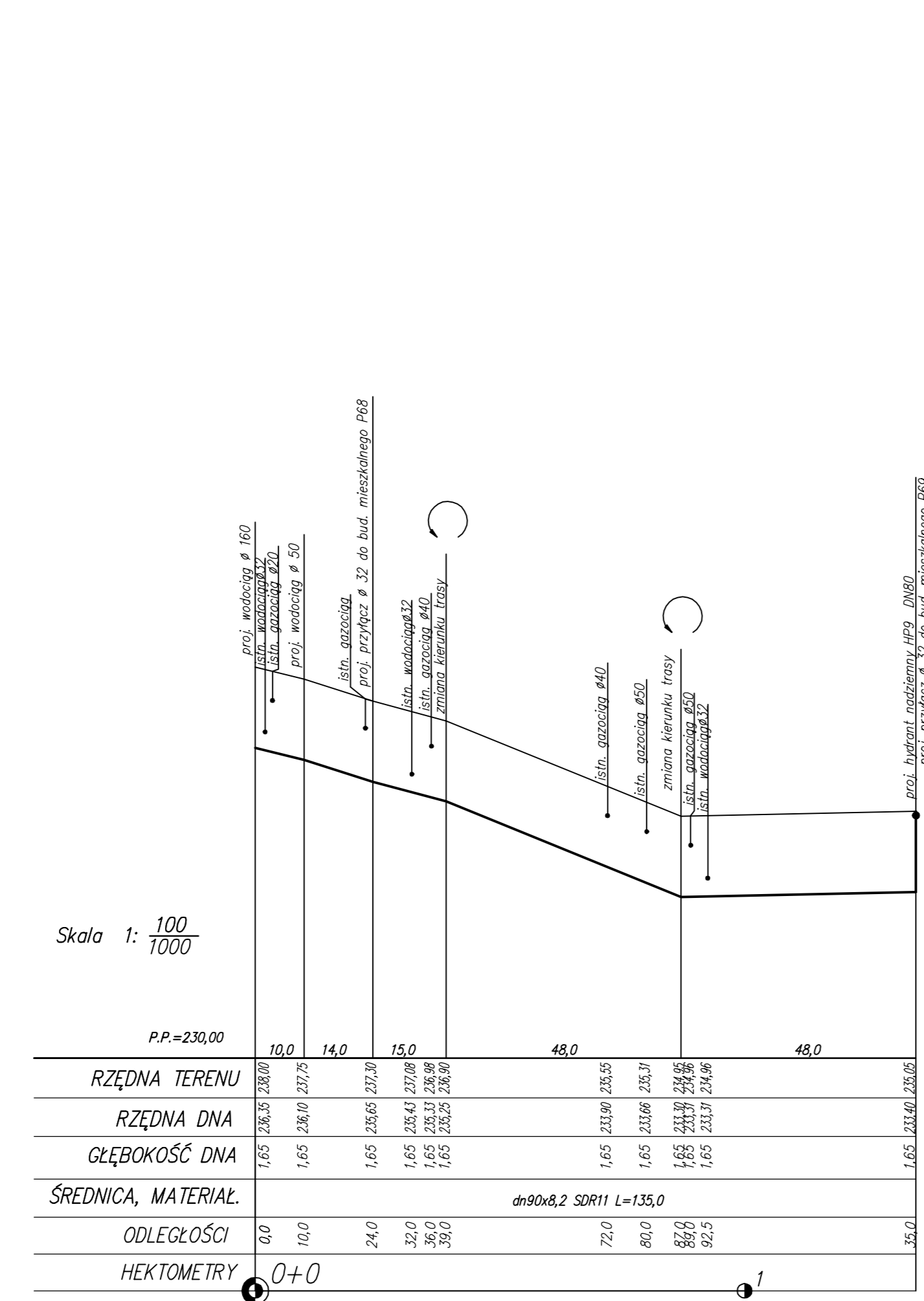

0m DUBIECKO w przemyśle
 m. Dubiecko

31/10/2007

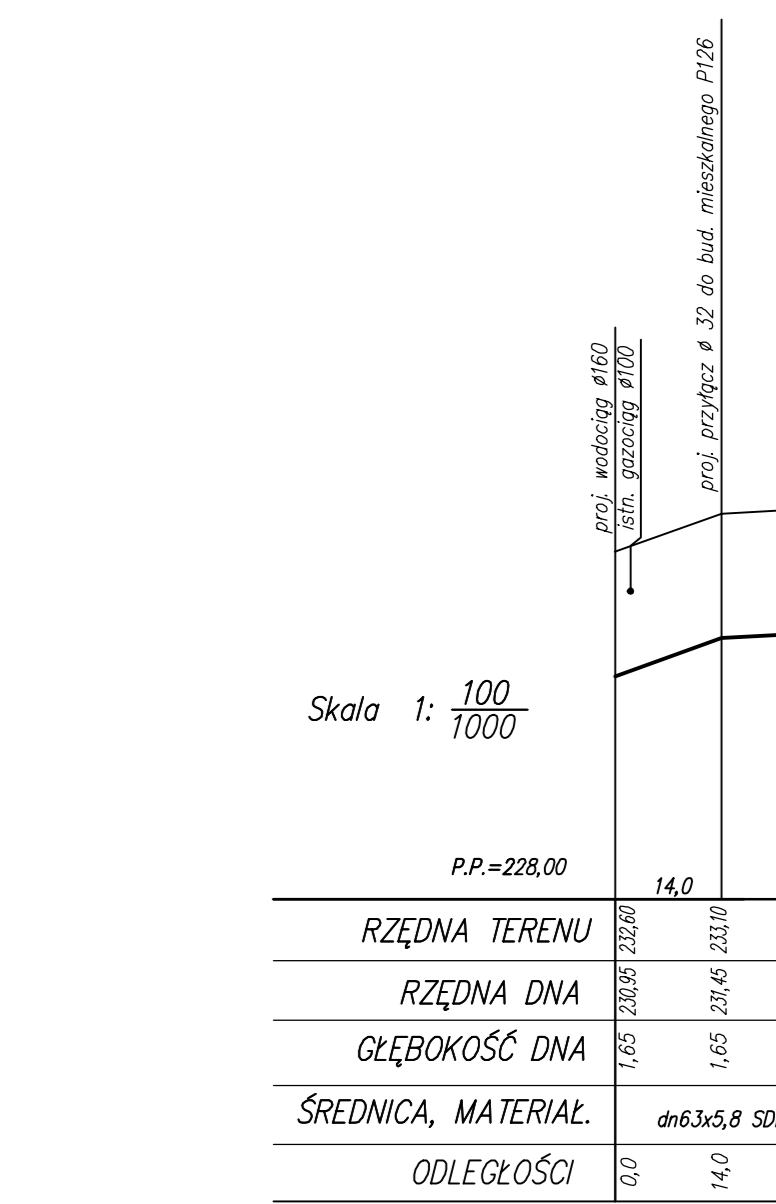
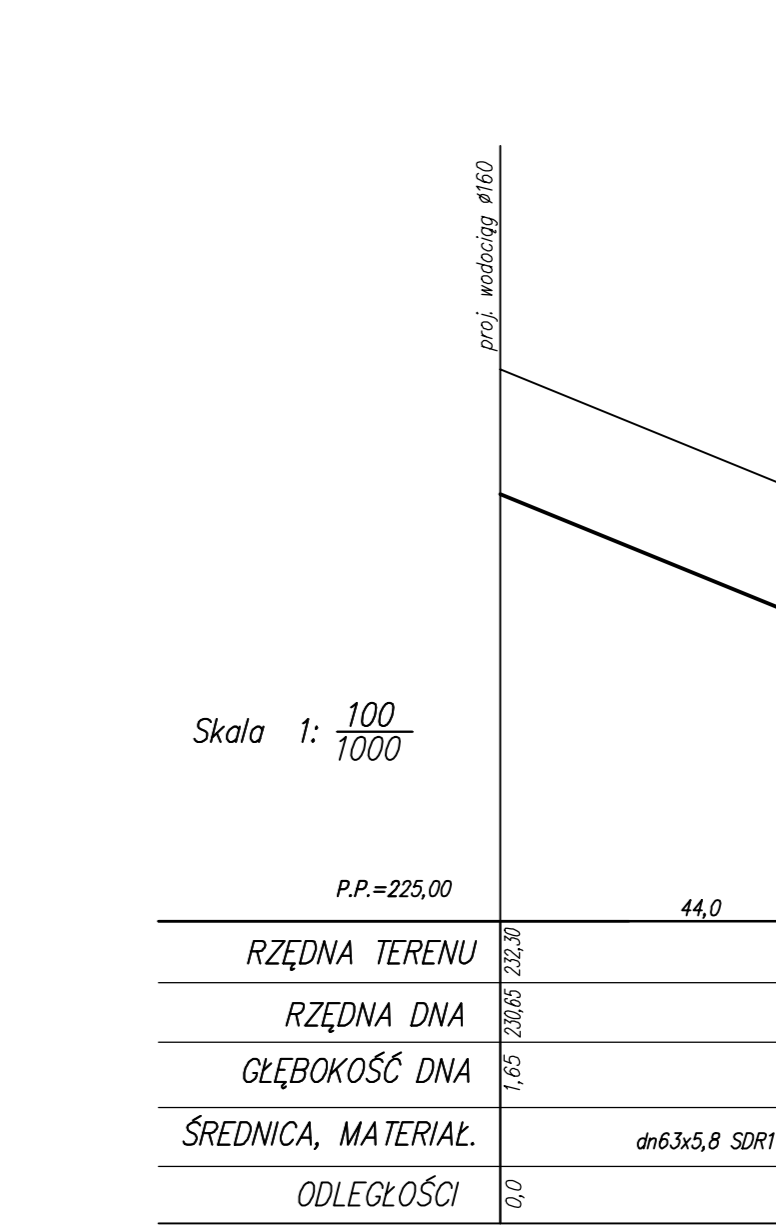
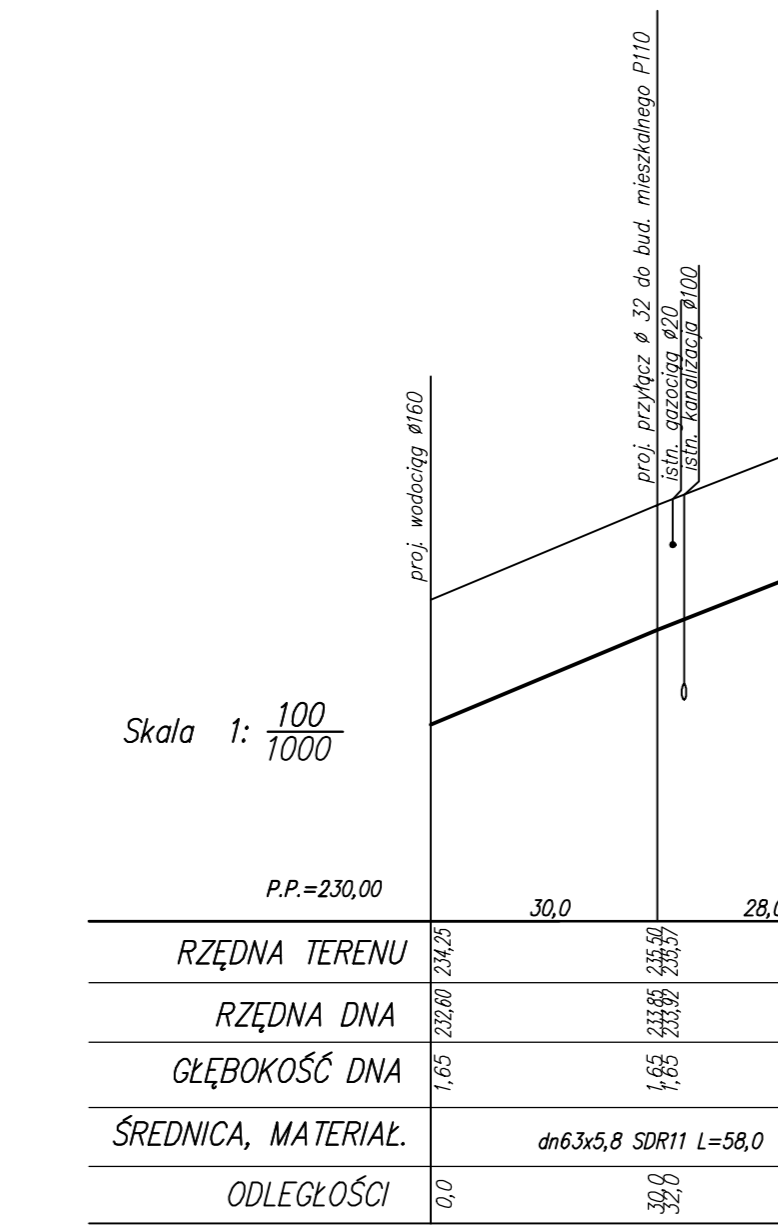
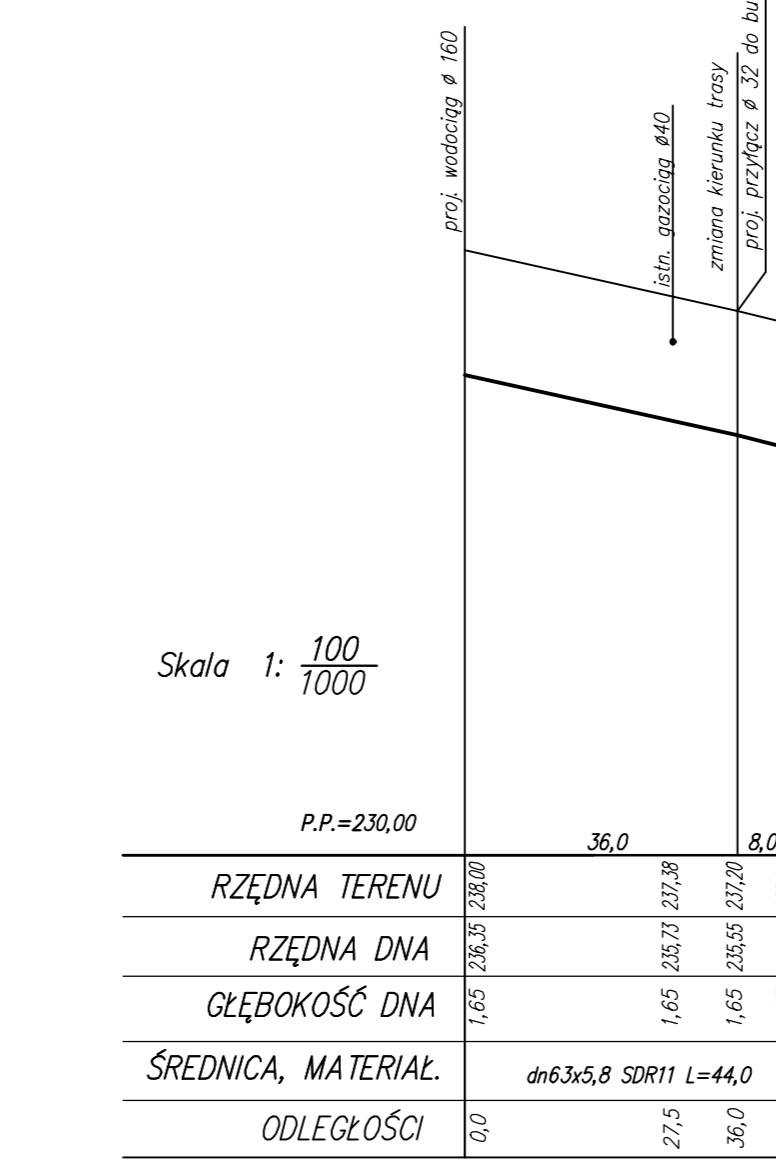
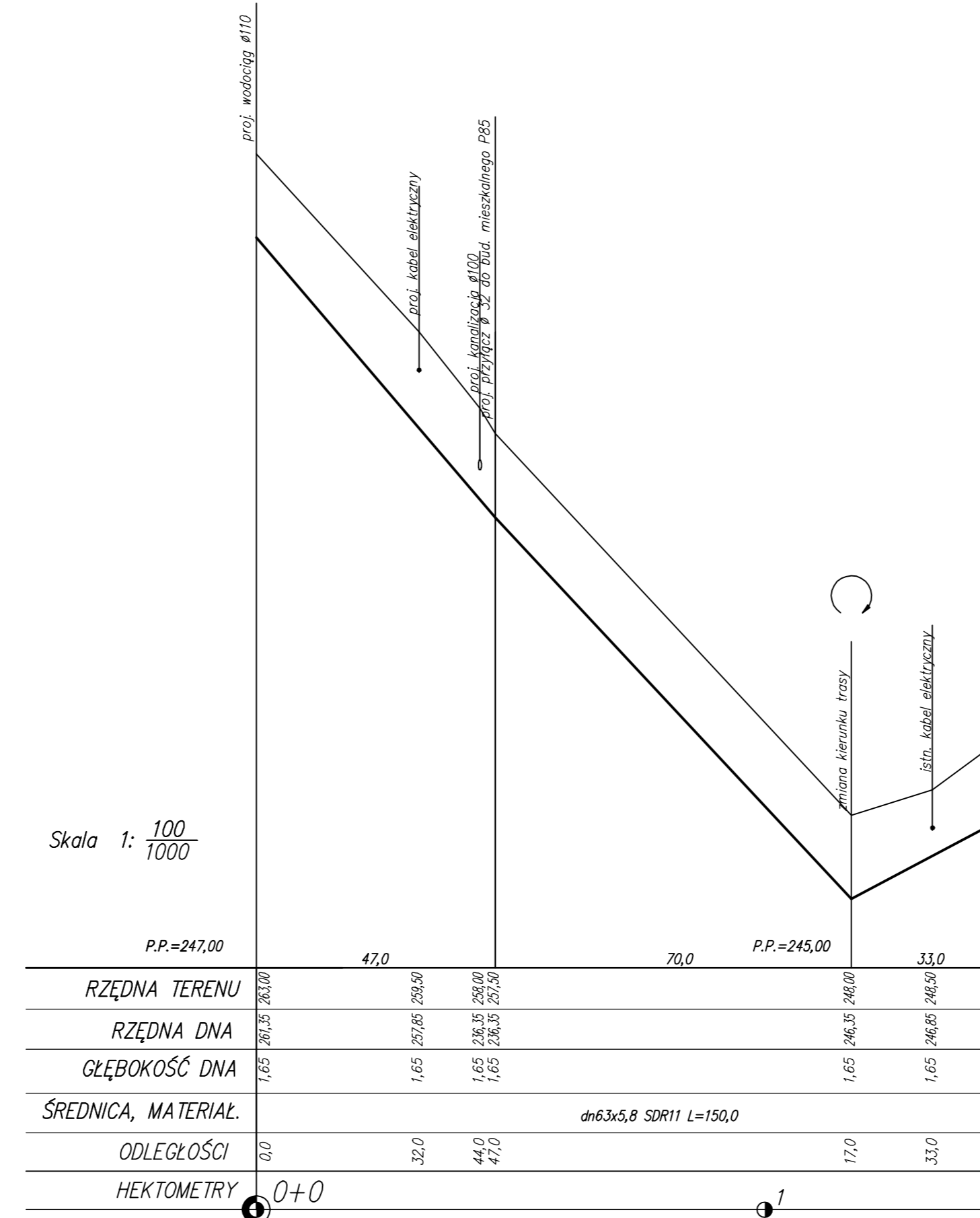
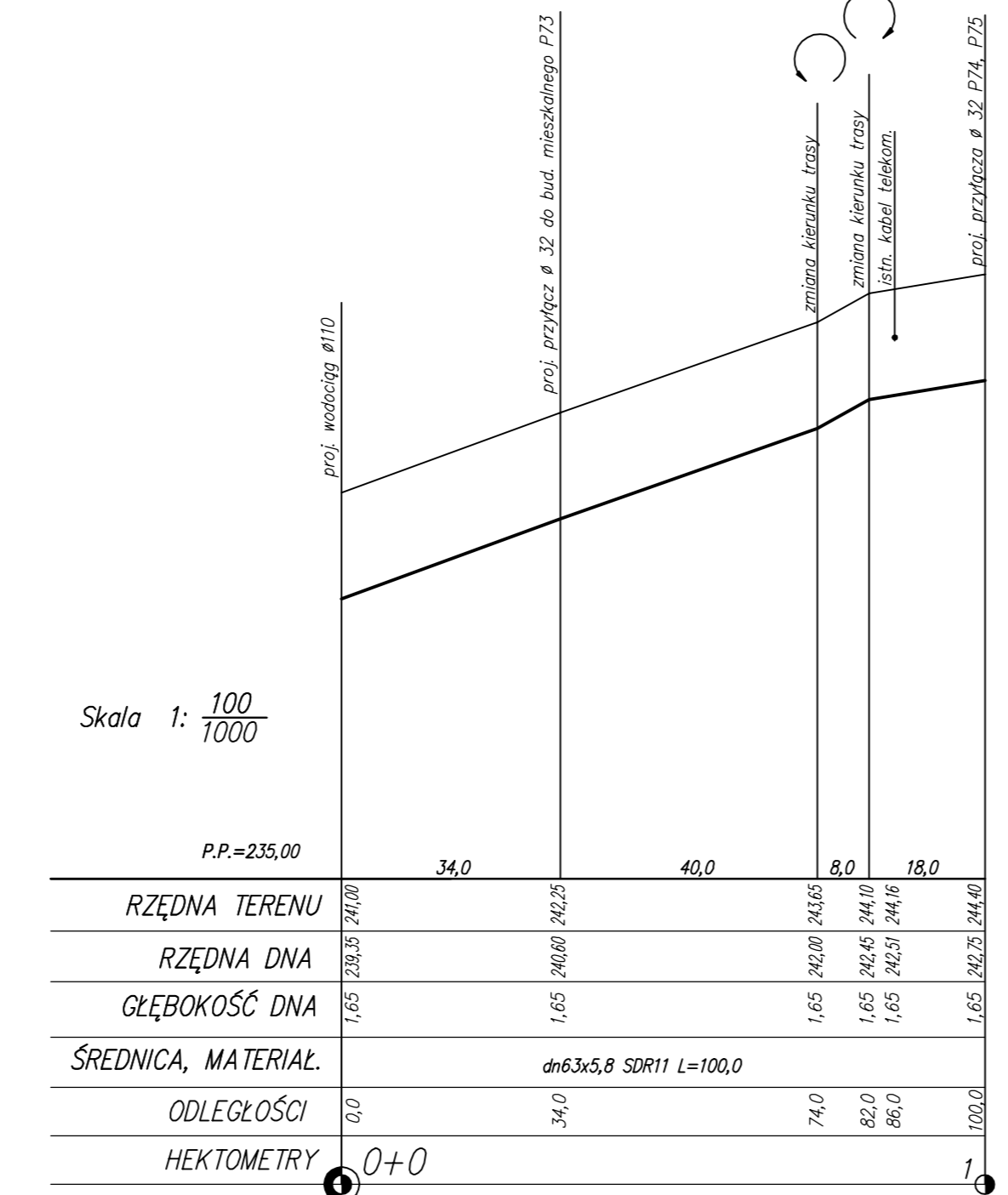
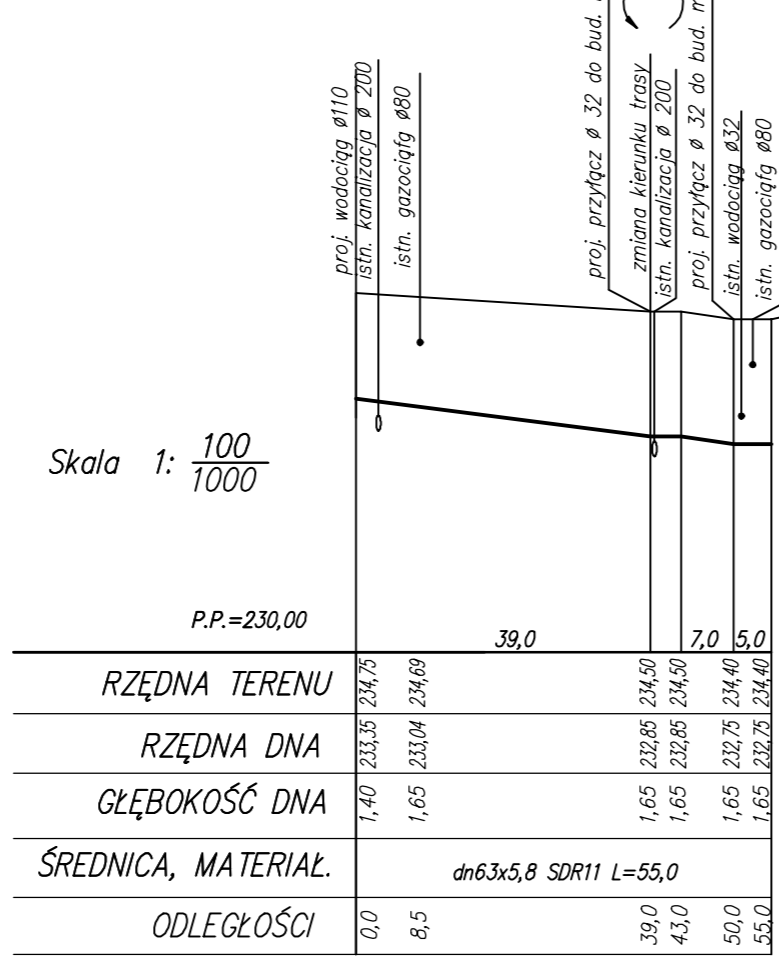
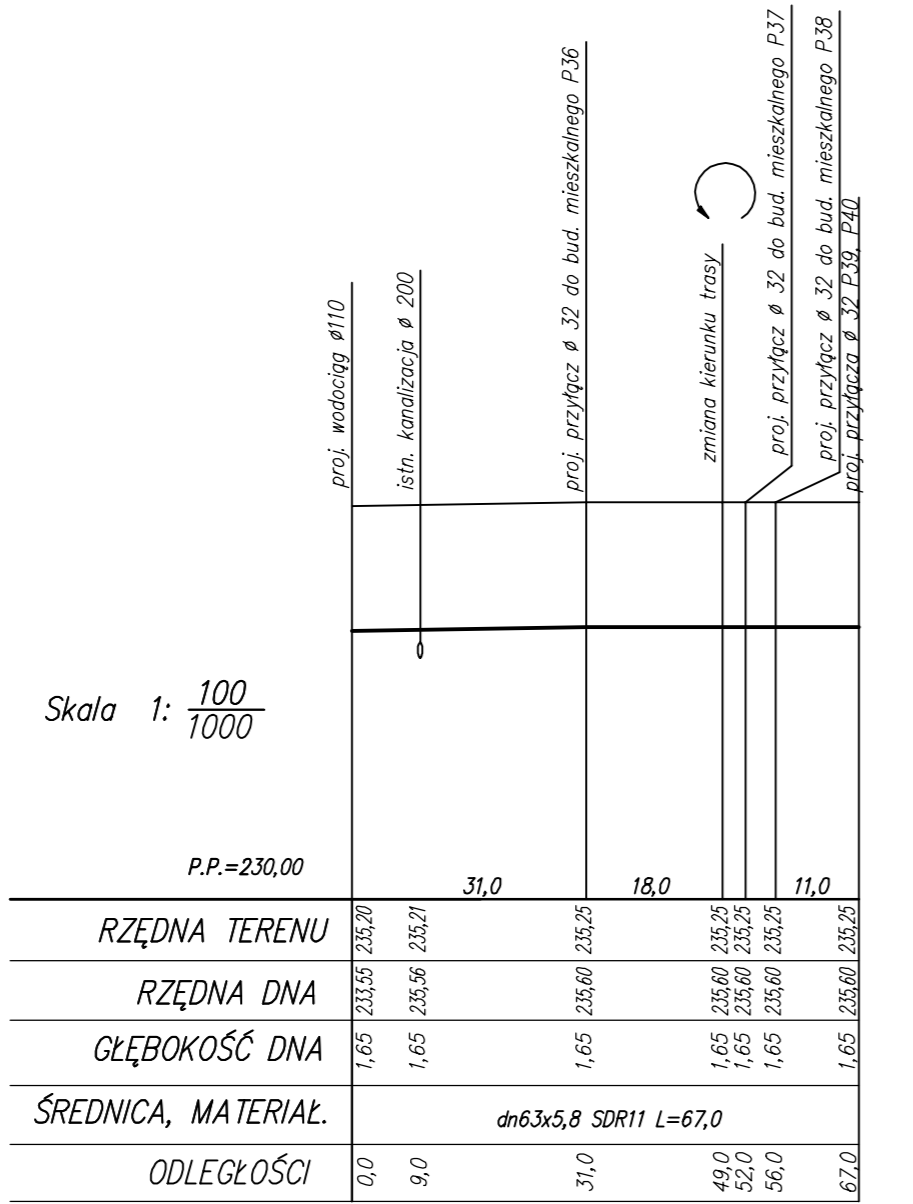
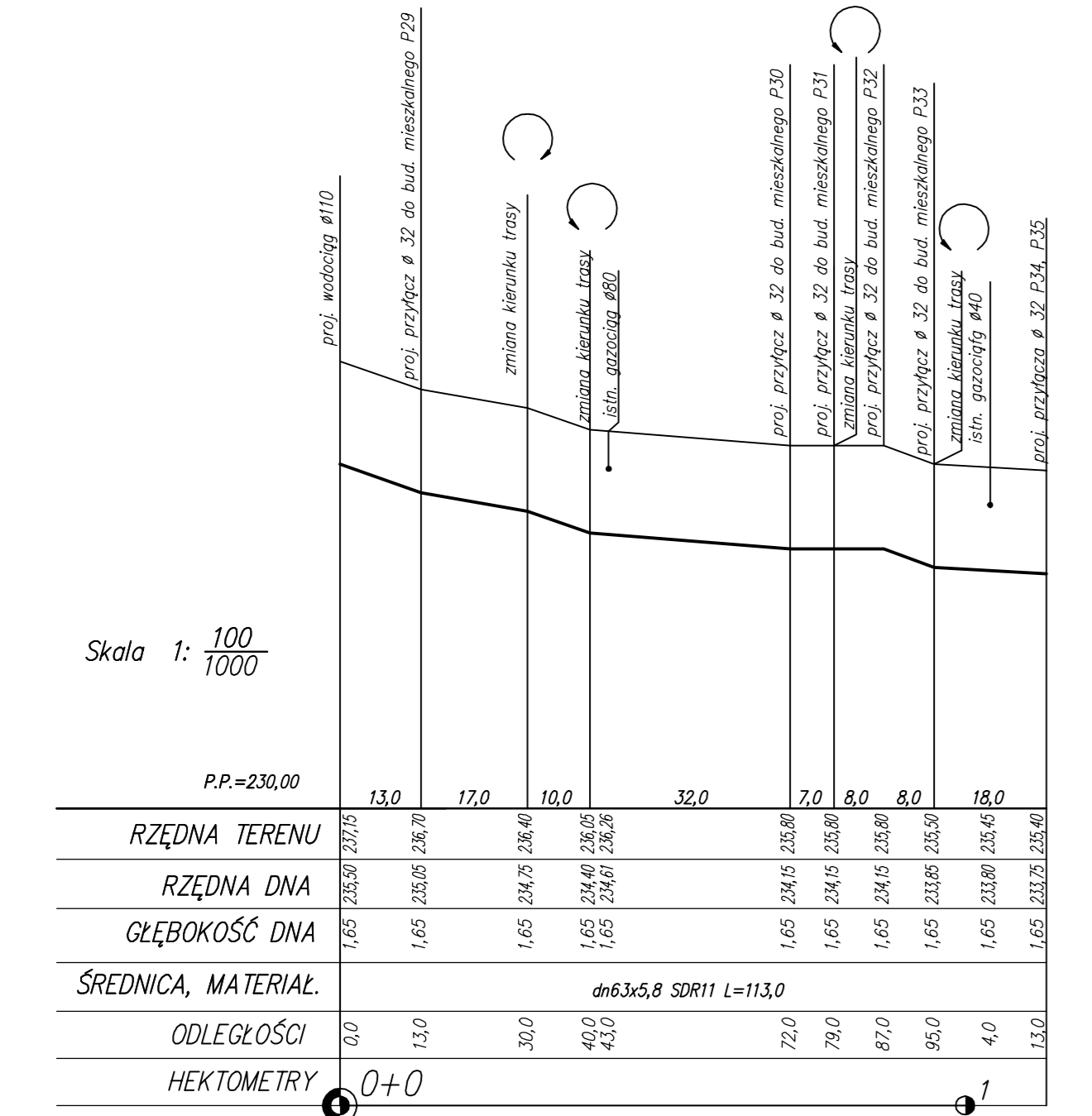
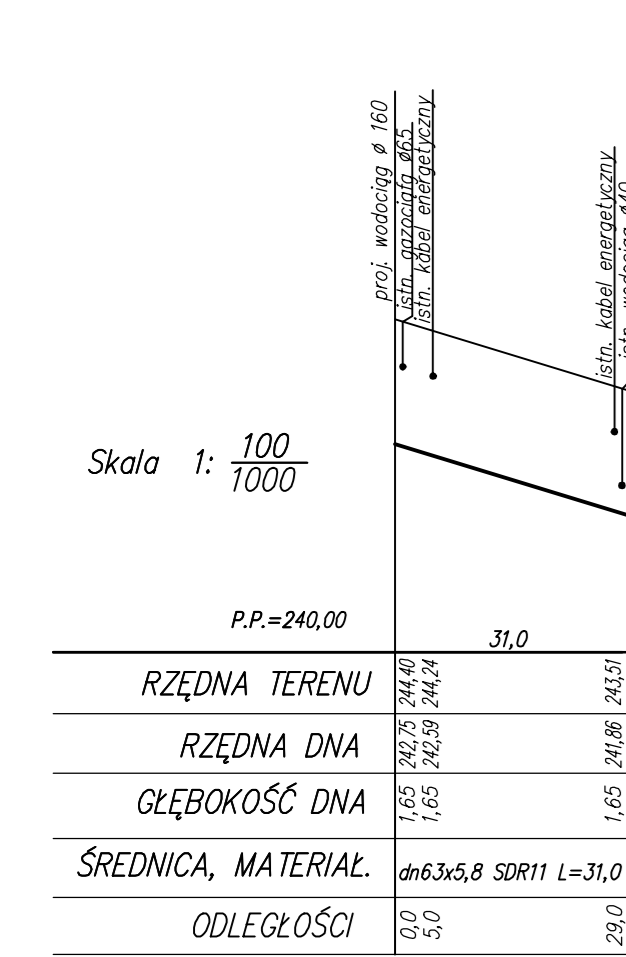
210... 2993... 2107



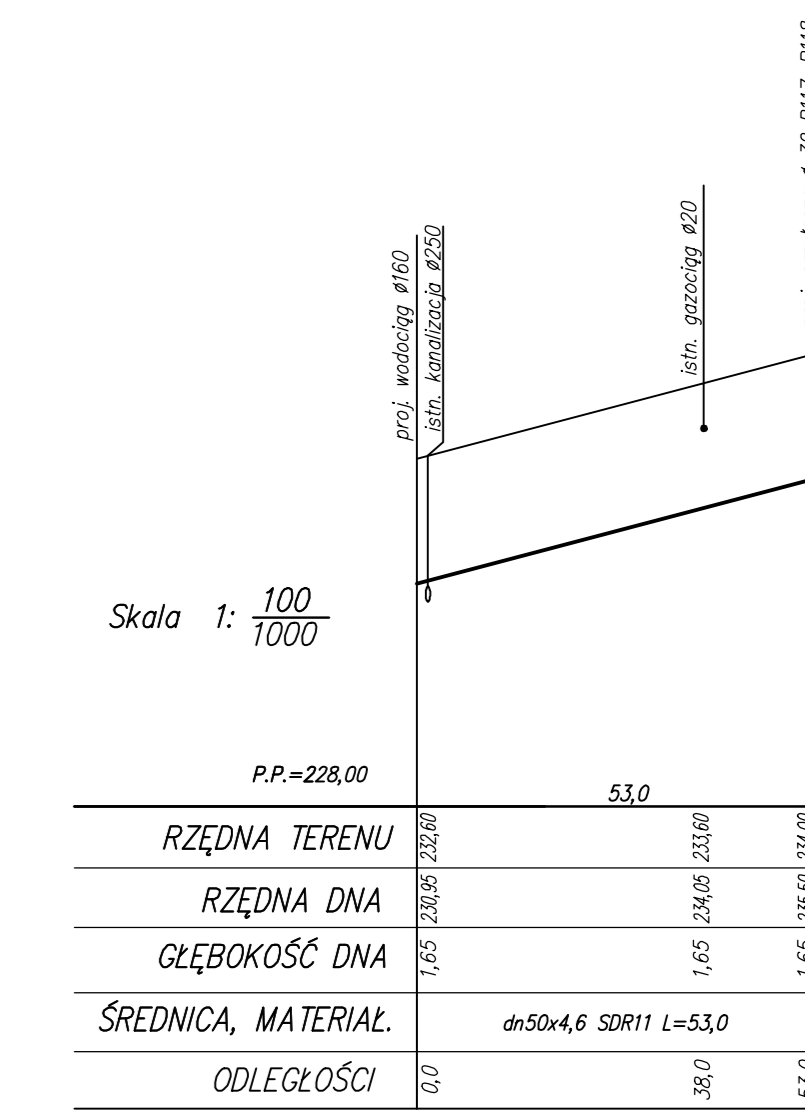
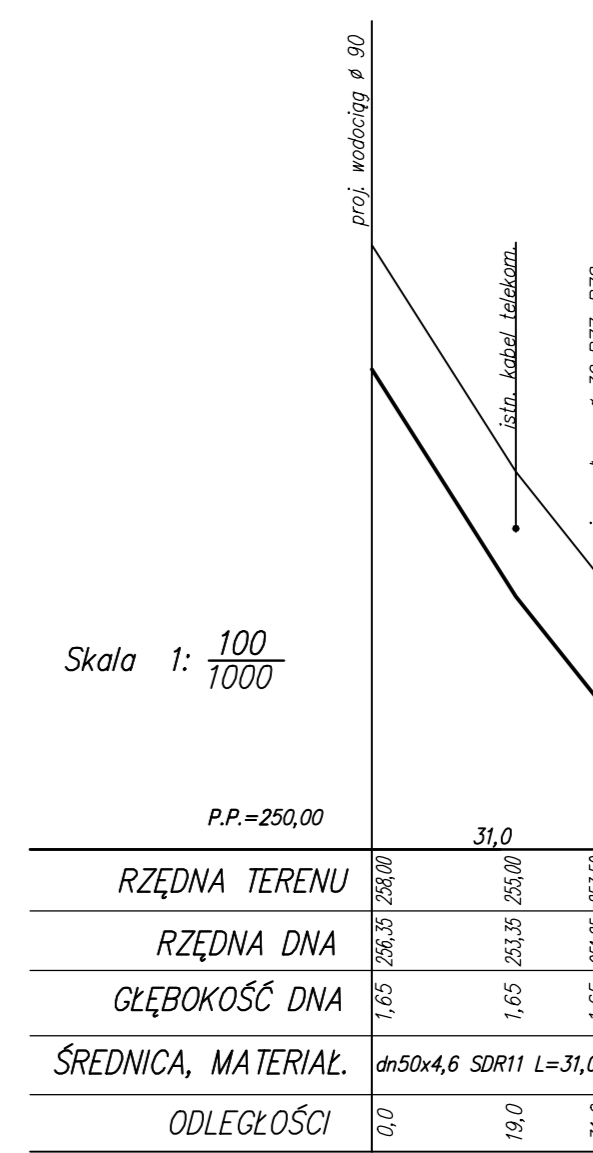
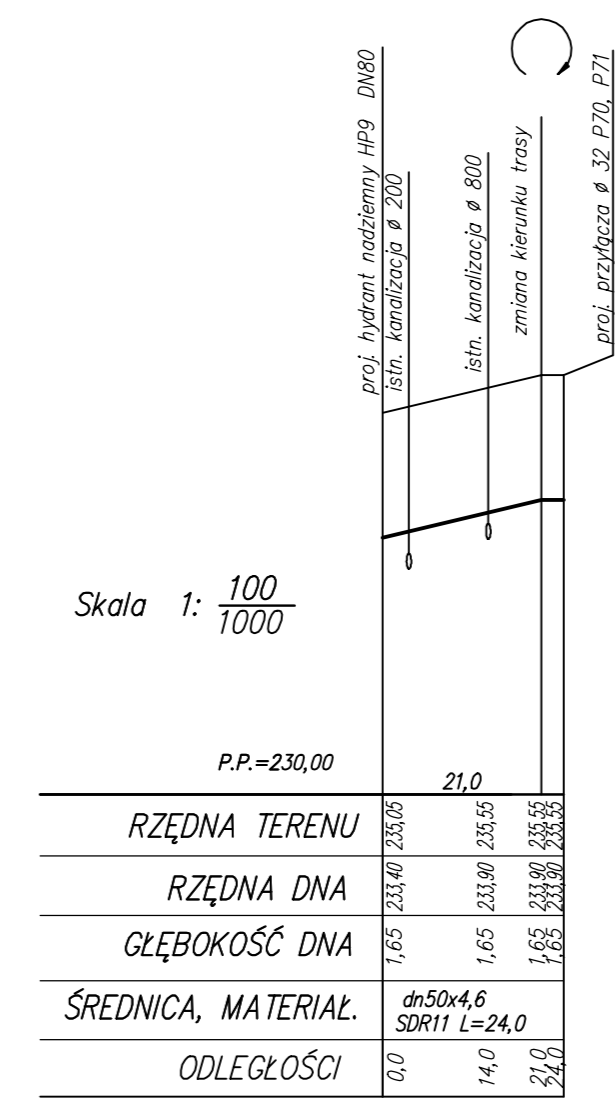
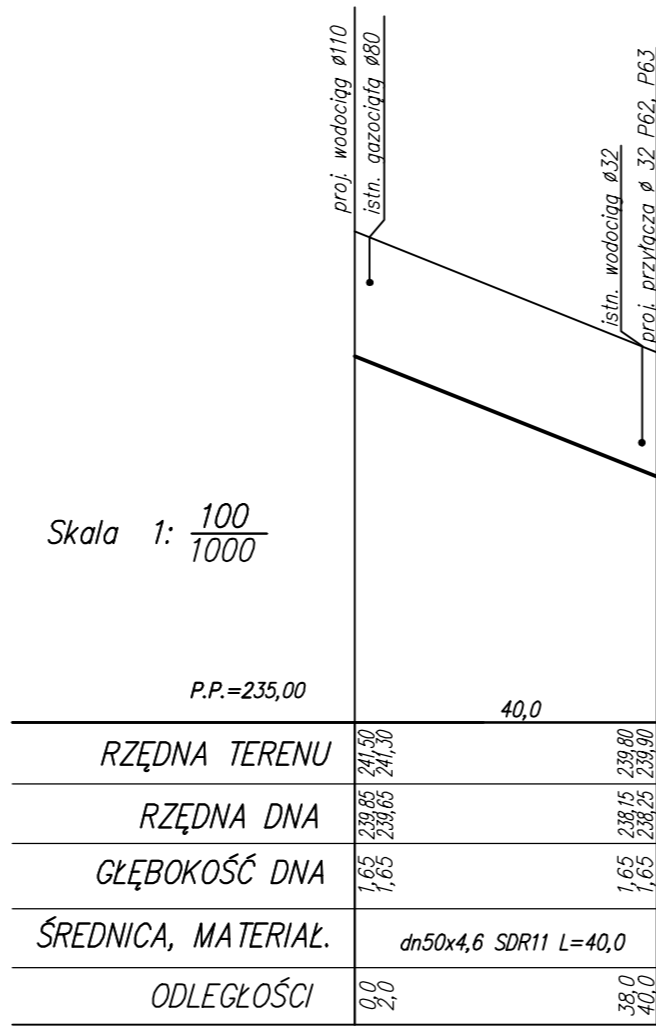
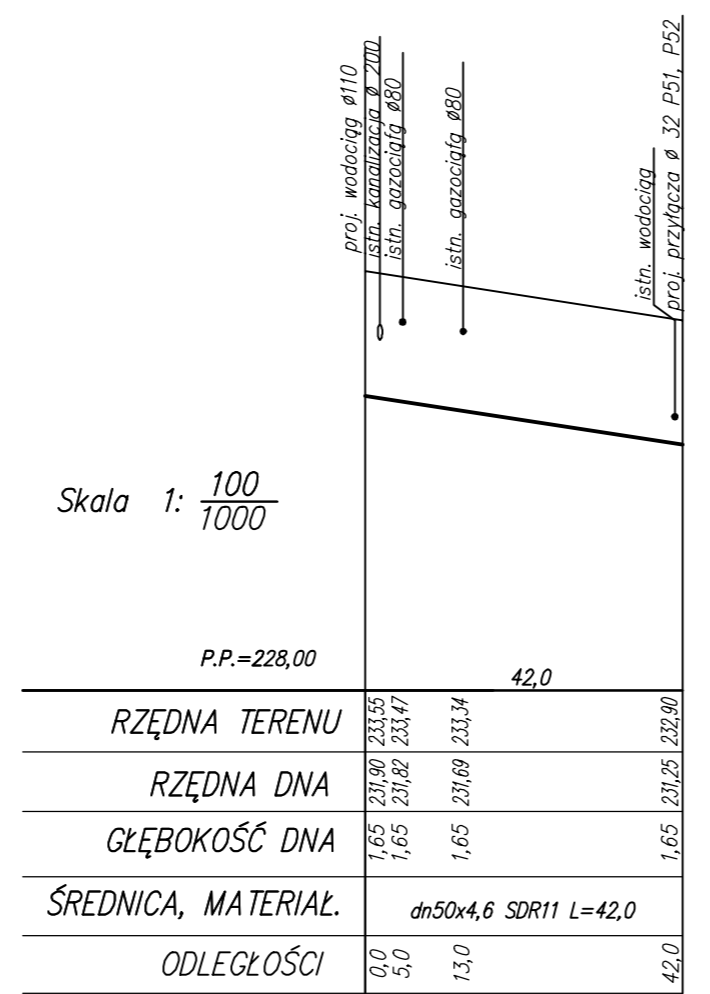
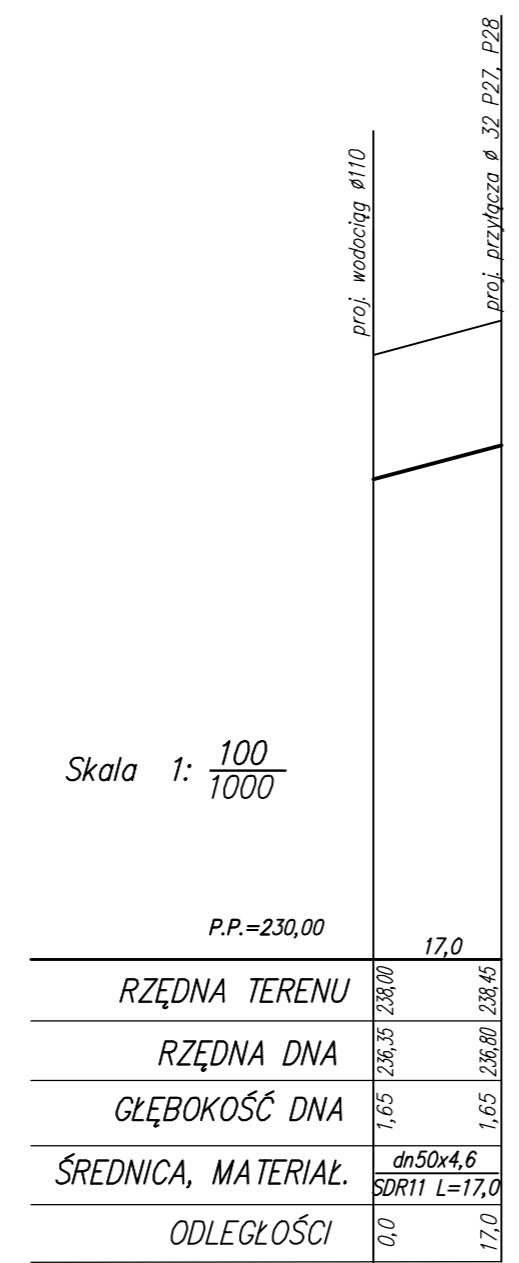
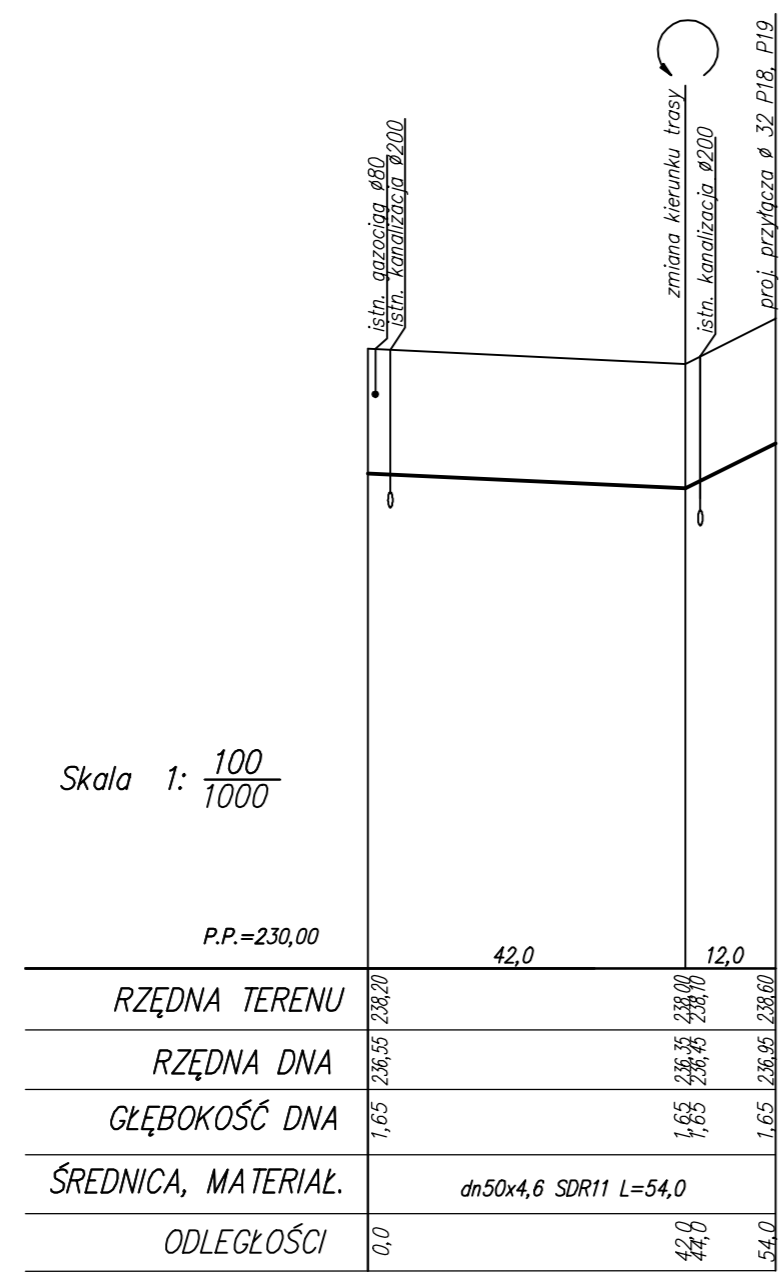
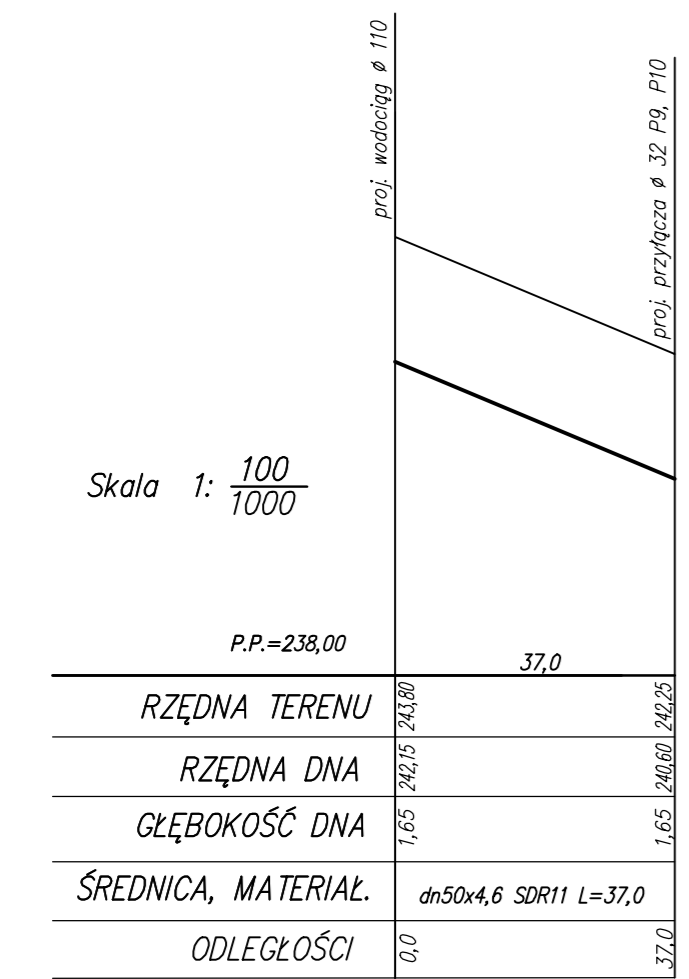
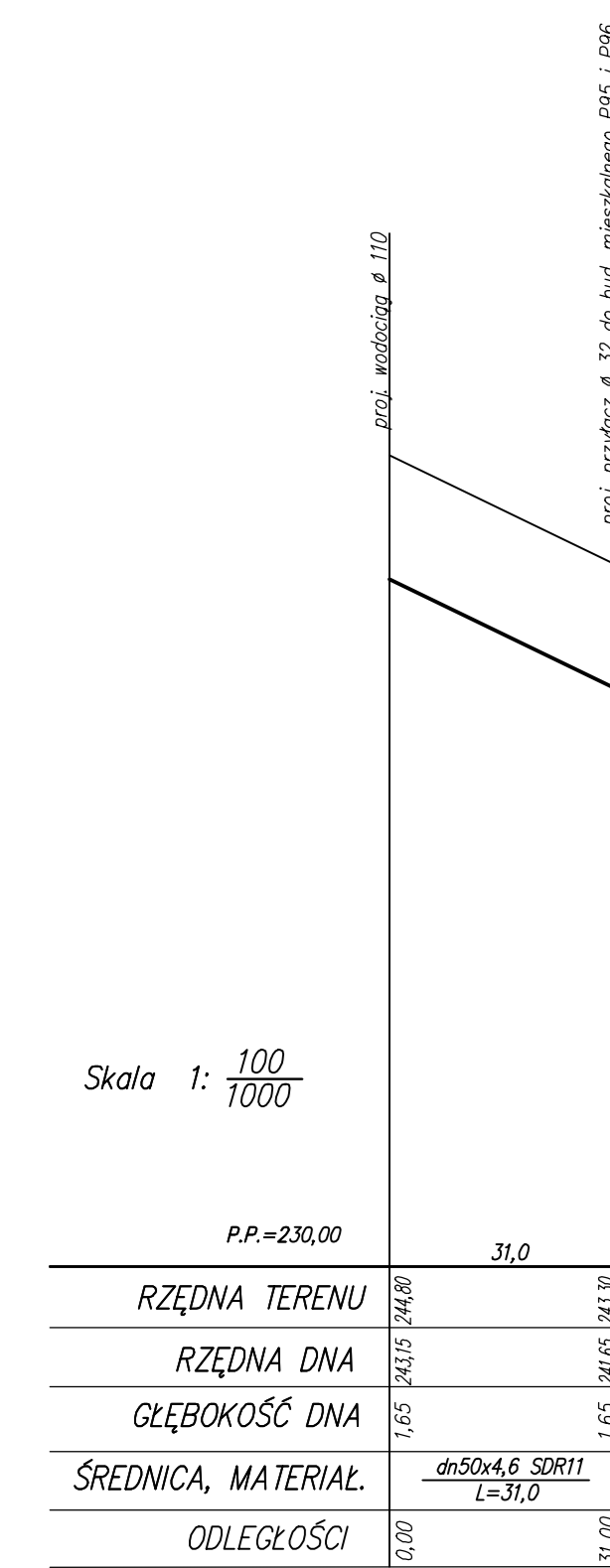
Projekt SIĘĆ WODOCIĄGOWA W MIEJSCOWOŚCI DUBIECKO (ZASILANIE PRAWOSTRONNE)			
Wzrost			
Gmina Dubiecko			
ul. Przemyska 10, 37-750 Dubiecko			
Projektant Przedsiębiorstwo Projektowo - Budowlane PROBUD			
ul. Wybrzeże Ojca Św. Jana Pawła II 24 37-700 Przemyski tel: fax: 0166705866			
PROJEKTANT	nr opr.	Podpis	
mgr inż. Marcin Zdobych	017/10		
SPRACUJĄCY	nr opr.	Podpis	
mgr inż. Tomasz Zdobych	5-215/02		
Faza PROJEKT BUDOWLANY			
SANITARNIA			
Budunek/obekt SIĘĆ WODOCIĄGOWA			
Tytuł rysunku PROFIL PODŁUŻNY WODOCIĄGU Ø110			
Skala 1:100/1000	Data 08.2010	nr rysunku 6	Str



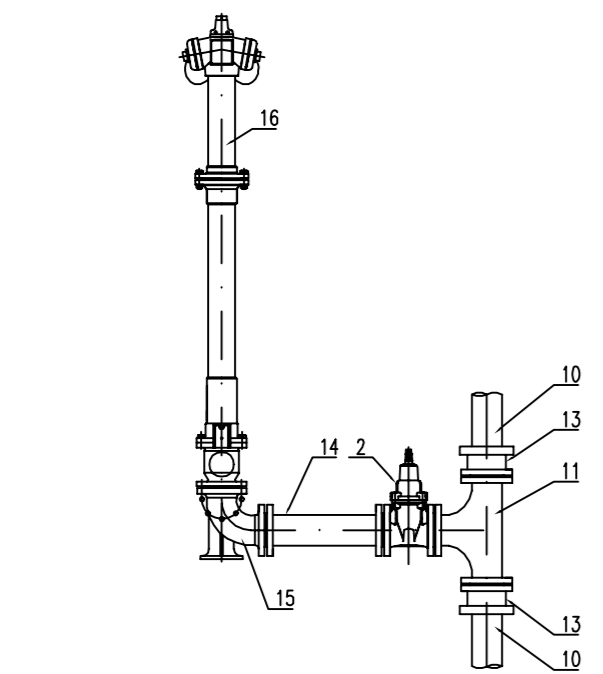
Projekt SIEĆ WODOCIĄGOWA W MIEJSCOWOŚCI DUBIECKO (ZASILANIE PRAWOSTRONNE)			
Inwestor Gmina Dubiecko ul. Przemyska 10, 37-750 Dubiecko			
Projektant Przedsiębiorstwo Projektowo - Budowlane PROBUD ul. Wybrzeże Ojca Św. Jana Pawła II 24 37-700 Przemysł tel./fax: 0166705866			
PROJEKTANT	Nr upr.	Podpis	
mgr inż. Marian Zabowski	0000000000/0000		
SPRAWOZDAJĄCY	Nr upr.	Podpis	
mgr inż. Tomasz Zabowski	S-215/02		
Faza PROJEKT BUDOWLANY			
Nazwa SANITARNIA			
Budynek/obiekt SIEĆ WODOCIĄGOWA			
Tytuł rysunku PROFIL PODŁUŻNY WODOCIĄGU Ø90			
Skala 1:100/1000	Data 08.2010	Nr rysunku 7	Str.



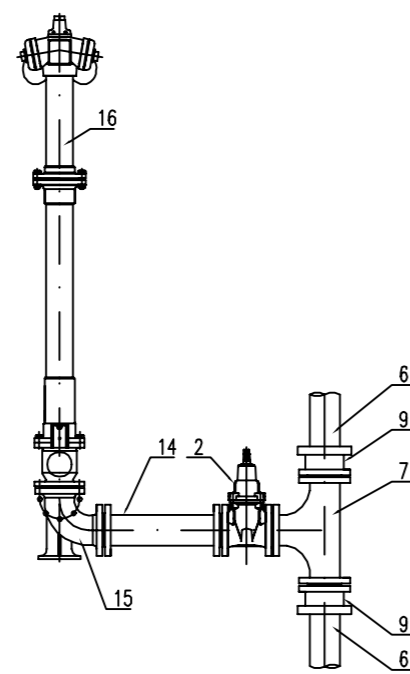
Projekt SIEĆ WODOCIĄGOWA W (ZASILANIE PRAWOSTRONNE)			
Inwestor Gmina Dubiecko ul. Przemyska 10, 37-750 Dubiecko			
Projektant Przedsiębiorstwo Projektowo - Budowlane PROBUD ul. Wybrzeże Ojca Św. Jana Pawła II 24 37-700 Przemysł tel./fax: 0166705866			
PROJEKTANT	Nr. upr.	Podpis	
mgr inż. Marjan Zdobowski	177/16/10/17/08		
SPRACOWUJĄCY	Nr. upr.	Podpis	
mgr inż. Tomasz Zdobowski	S-215/02		
Faza PROJEKT BUDOWLANY			
Typowa SANITARNIA			
Budynki/czł. SIEĆ WODOCIĄGOWA			
Tytuł rysunku PROFIL PODŁUŻNY WODOCIĄGU 063			
Skala 1:100/1000	Data 08.2010	Nr. rysunku	8 Str



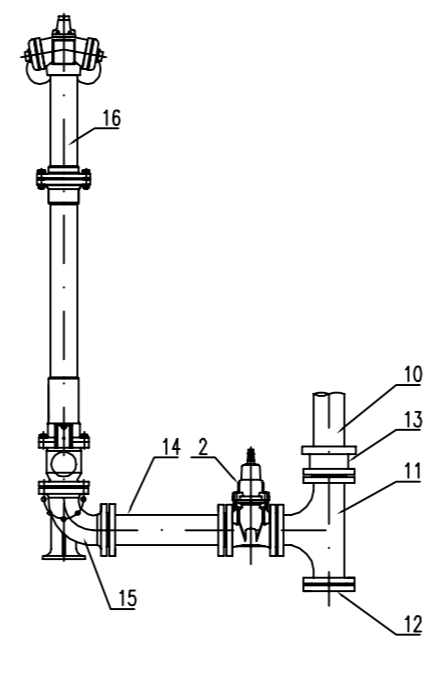
Projekt			
SIEĆ WODOCIĄGOWA W MIEJSCOWOŚCI DUBIECKO (ZASILANIE PRAWOSTRONNE)			
Inwestor			
Gmina Dubiecko			
ul. Przemyska 10, 37-750 Dubiecko			
Projektant			
Przedsiębiorstwo Projektowo - Budowlane			
PROBUD			
ul. Wybrzeże Ojca Św. Jana Pawła II 24			
37-700 Przemyski tel./fax: 0166705866			
PROJEKTANT	Nr upr.	Podpis	
mgr inż. Marian Zabowski	197/06/199/117/20		
SPRAWDZAJĄCY	Nr upr.	Podpis	
mgr inż. Tomasz Zabowski	S-215/02		
Faza			
PROJEKT BUDOWLANY			
Branża			
SANITARNIA			
Budynek/obiekt			
SIEĆ WODOCIĄGOWA			
Tytuł rysunku			
PROFIL PODŁUŻNY WODOCIĄGU 050			
Skala	Data	Nr rysunku	Str
1:100/1000	08.2010	9	



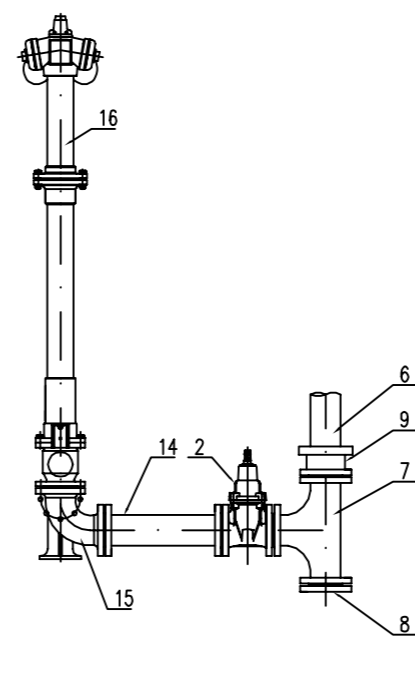
HP-1, HP-2, HP-8, HP-16, HP-23,
HP-24, HP-25, HP-26, HP-27, HP-31



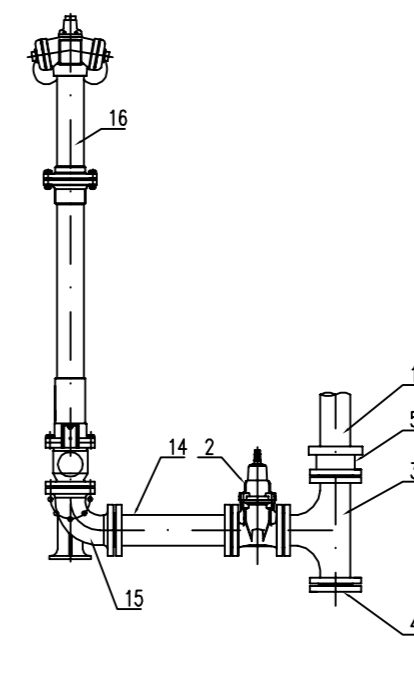
HP-3, HP-4, HP-6, HP-10, HP-11,
HP-13, HP-14, HP-17, HP-18,
HP-19, HP-20, HP-21,



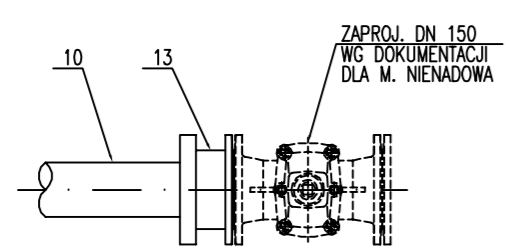
HP-28,



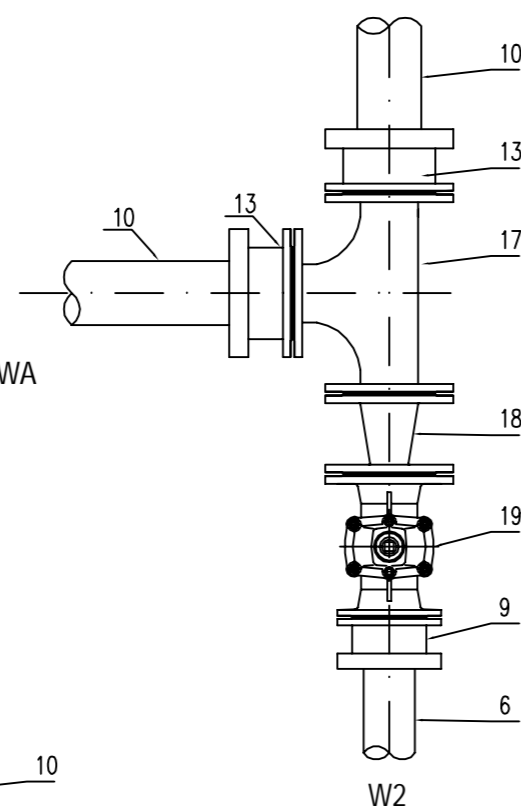
HP-7, HP-15, HP-22



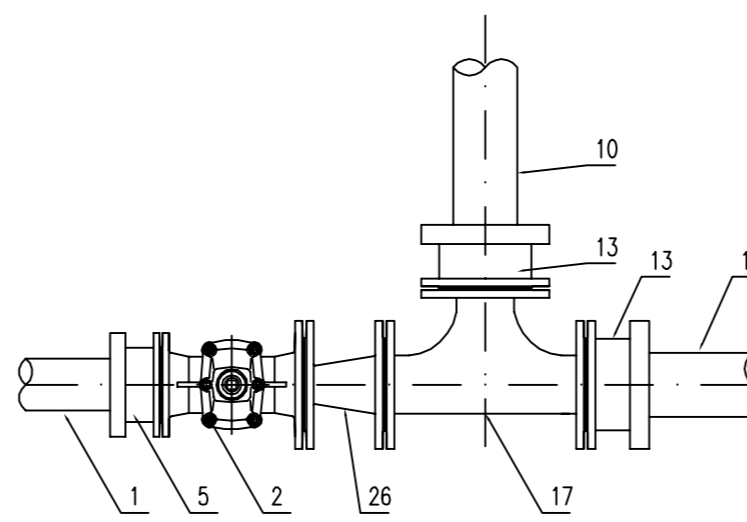
HP-5, HP-9, HP-12, HP-29, HP-30



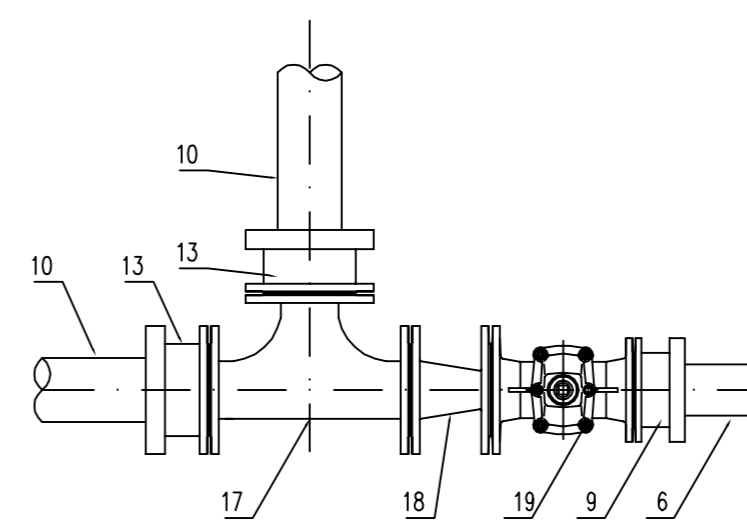
W- WG DOKUMENTACJI DLA M. NIENADOWA



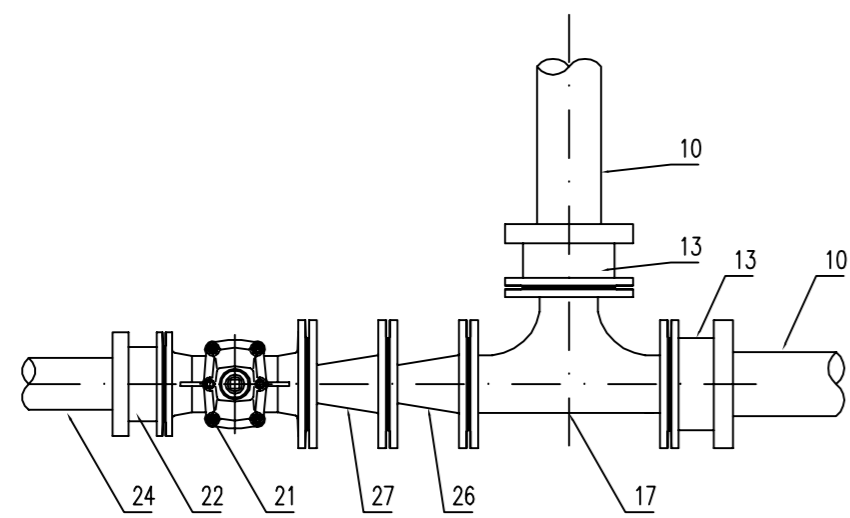
W2



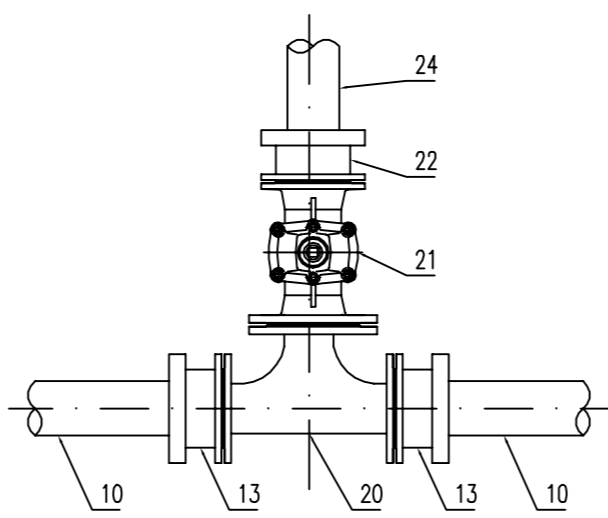
W4



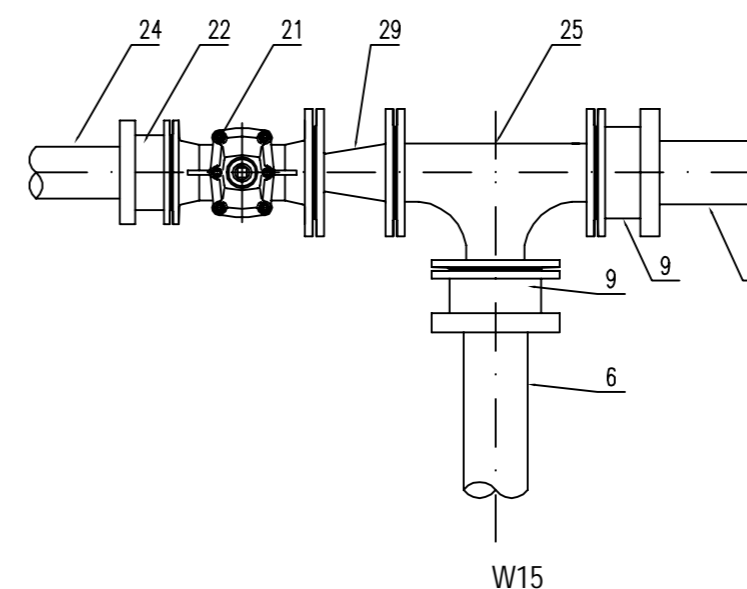
W5, W7



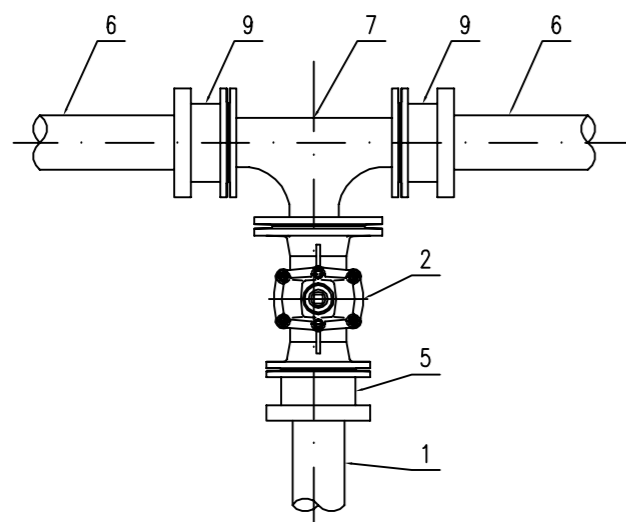
W6, W8



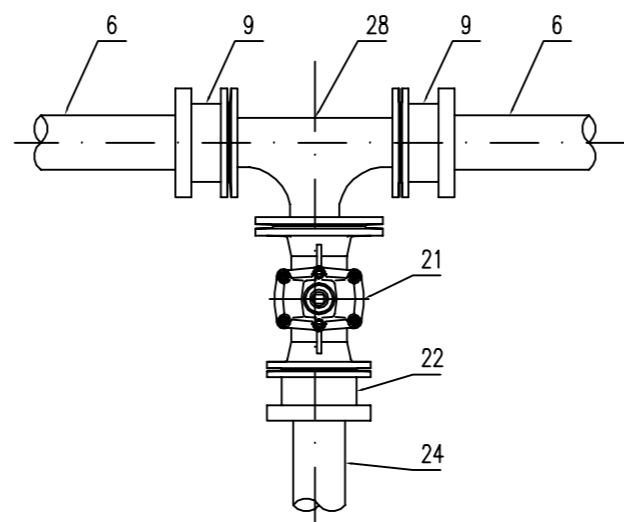
W1, W9, W9A



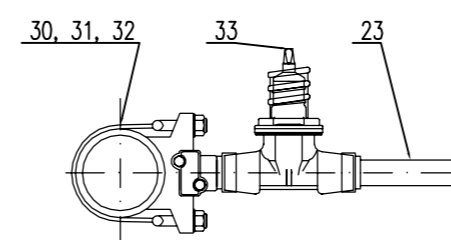
W15



W11, W14, W16, W17



W12, W13, W13B



W3, W8A, W10, W11A, W11B, W13A, W18

OZNACZENIA:		
1	PROJ. RUROCIĄG Ø90 PE	
2	ZASUWA KOLNIERZOWA DŁUGA DN80 PN16 – żel. sfer.	36
3	TRÓJNIK KOLNIERZOWY T DN 80x80 – żel. sfer.	5
4	"ŚLEPY" KOLNIERZ X DN80 – żel. sfer.	5
5	KOLNIERZ Z KRÓCCEM DO RUR PE – DN80 PN16 – żel. sfer.	10
6	PROJ. RUROCIĄG Ø110 PE	
7	TRÓJNIK KOLNIERZOWY T DN 100x80 – żel. sfer.	19
8	"ŚLEPY" KOLNIERZ X DN100 – żel. sfer.	3
9	KOLNIERZ Z KRÓCCEM DO RUR PE – DN100 PN16 – żel. sfer.	46
10	PROJ. RUROCIĄG Ø160 PE	
11	TRÓJNIK KOLNIERZOWY T DN 150x80 – żel. sfer.	11
12	"ŚLEPY" KOLNIERZ X DN150 – żel. sfer.	1
13	KOLNIERZ Z KRÓCCEM DO RUR PE – DN150 PN16 – żel. sfer.	40
14	KSZTAŁTKA KOLNIERZOWA FFR DN80 L=1000mm – żel. sfer.	31
15	KOLANO DWUKOLNIERZOWE ZE STOPKĄ N DN80 – żel. sfer.	31
16	HYDRANT NADZIEMNY DN80 – żel. sfer.	31
17	TRÓJNIK KOLNIERZOWY T DN 150x150 – żel. sfer.	6
18	KSZTAŁTKA KOLNIERZOWA FFR DN150/100 – żel. sfer.	3
19	ZASUWA KOLNIERZOWA DŁUGA DN100 PN16 – żel. sfer.	3
20	TRÓJNIK KOLNIERZOWY T DN 150x50 – żel. sfer.	3
21	ZASUWA KOLNIERZOWA DŁUGA DN50 PN16 – żel. sfer.	9
22	KOLNIERZ Z KRÓCCEM DO RUR PE – DN50 PN16 – żel. sfer.	9
23	PROJ. RUROCIĄG Ø50 PE	
24	PROJ. RUROCIĄG Ø63 PE	
25	TRÓJNIK KOLNIERZOWY T DN 100x100 – żel. sfer.	1
26	KSZTAŁTKA KOLNIERZOWA FFR DN150/80 – żel. sfer.	3
27	KSZTAŁTKA KOLNIERZOWA FFR DN80/50 – żel. sfer.	1
28	TRÓJNIK KOLNIERZOWY T DN 100x50 – żel. sfer.	3
29	KSZTAŁTKA KOLNIERZOWA FFR DN100/50 – żel. sfer.	1
30	OPASKA ODCINAJĄCA Z ŻEL. DN160PE Z ODEJŚCIEM GWINTOWANYM	2
31	OPASKA ODCINAJĄCA Z ŻEL. DN110PE Z ODEJŚCIEM GWINTOWANYM	4
32	OPASKA ODCINAJĄCA Z ŻEL. DN90PE Z ODEJŚCIEM GWINTOWANYM	1
33	ZASUWA KOLNIERZOWA DŁUGA DN40 PN16 – żel. sfer.	7

Projekt SIEĆ WODOCIĄGOWA W MIEJSCOWOŚCI DUBIECKO (ZASILANIE PRAWOSTRONNE)		
Inwestor Gmina Dubiecko ul. Przemyska 10, 37-750 Dubiecko		
Projektant Przedsiębiorstwo Projektowo - Budowlane PROBUD		
ul. Wybrzeże Ojca Św. Jana Pawła II 24 37-700 Przemysł tel./fax: 0166705866		
PROJEKTANT	Nr upr.	Podpis
mgr inż. Marian Zabawski	WPP/DUB/9/317/00	
SPRAWDZAJĄCY	Nr upr.	Podpis
mgr inż. Tomasz Zabawski	S-215/02	
Faza PROJEKT BUDOWLANY		
Branża SANITARNA		
Budynek/obiekt SIEĆ WODOCIĄGOWA		
Tytuł rysunku SCHEMAT MONTAŻOWY WĘZŁÓW WODOCIĄGOWYCH		
Skala SCHEMAT	Data 08.2010	Nr rysunku 10 Str