

SIEĆ WODOCIĄGOWA W MIEJSCOWOŚCI DUBIECKO (ZASILANIE LEWOSTRONNE)

Działki nr: 1, 4, 16/2, 16/17, 16/19, 16/13, 16/22, 16/23, 16/8, 791/1, 308/14, 308/15, 308/18, 308/17, 308/5, 308/4, 308/3, 308/19, 308/10, 786, 22/12, 22/9, 24/11, 22/10, 22/14, 308/12, 308/9, 789/5, 789/4, 24/14, 23, 26/3, 26/6, 24/8, 24/5, 24/6, 22/5, 31/2, 39, 43/13, 43/10, 43/5, 43/6, 53, 54, 55/1, 55/2, 56, 67/3, 67/4, 67/1, 71/4, 61/1, 61/2, 61/3, 60, 62, 63, 94/10, 94/9, 94/8, 64, 94/7, 94/21, 94/5, 79/1, 80/1, 92/2, 94/18, 94/4, 92/4, 92/3, 85/2, 96/3, 96/1, 94/2, 94/1, 99, 101, 798, 103, 104, 105/1, 795, 107/12, 107/11, 107/5, 107/3, 107/2, 107/7, 16/11, 94/11, 79/2, 38/3, 45/3, 43/12 – obręb Dubiecko

Działki nr: 11, 10, 9, 8 – obręb Wybrzeże

Działki nr: 379/3 – obręb Przedmieście Dubieckie

PROJEKT BUDOWLANY

OBIEKT

SIEĆ WODOCIĄGOWA

1. PROJEKT ZAGOSPODAROWANIA TERENU
2. PROJEKT BUDOWLANY SIECI WODOCIĄGOWEJ

INWESTOR

Gmina Dubiecko

37-750 Dubiecko

Przedsiębiorstwo Projektowo – Budowlane

JEDNOSTKA PROJEKTOWA

PROBUD

**37-700 Przemyśl, ul. Wybrzeże Ojca Św. Jana Pawła II 24
tel. 016 670 58 66**

PROJEKTANT	mgr inż. Marian Zabawski	Nr upr. WBPP/ZNB/IUB/9/3.17/2/80	
SPRAWDZAJĄCY	mgr inż. Tomasz Zabawski	Nr upr. S-215/02	

SPIS ZAWARTOŚCI PROJEKTU BUDOWLANEGO:

- I Projekt zagospodarowania terenu
1.część opisowa
- II Projekt architektoniczno-budowlany
1.opis techniczny
2.Informacja dotycząca bezpieczeństwa i ochrony zdrowia
- III Protokoły, uzgodnienia, opinie, oświadczenia
3.1 Oświadczenie Projektanta.
3.2 Zaświadczenie Podkarpackiej Okręgowej Izby Inżynierów Budownictwa PDK/IS/1204/01 z dnia 16.01.2007 r.
3.3 Decyzja Wojewody Podkarpackiego o nadaniu uprawnień budowlanych WBPP/ZNB/IUB/9/3.17/2/80 z dnia 11.02.1980 r.
3.4 Oświadczenie Sprawdzającego.
3.5 Zaświadczenie Podkarpackiej Okręgowej Izby Inżynierów Budownictwa PDK/IS/0444/03 z dnia 05.02.2007 r.
3.6 Decyzja Wojewody Podkarpackiego o nadaniu uprawnień budowlanych S-215/02 z dnia 07.11.2002 r.
3.7 Wypis i wyrys z ewidencji gruntów.
3.8 Warunki techniczne na podłączenie do gminnej stacji uzdatniania wody ZGK w Dubiecku z dnia 30.08.2007r..
3.9 Opinia ZUDP Starostwo Powiatowe w Przemyślu nr: G.VI.7442-649/2007 z dnia 05.11.2007 r.
3.10 Decyzja Zarządu Dróg Powiatowych w Przemyślu ZDP.VI.5444D-132/2009 z dnia 20.05.2009 r.
3.11 Decyzja pozwolenia wodno- prawnego Roś.II.6224-4/08 z dnia 11.02.2008 r.
3.12. Decyzja Podkarpackiego Wojewódzkiego Konserwatora Zabytków UOZ-1-4156/23/2009 z dnia 24.09.2009r.
- IV Część rysunkowa do projektu zagospodarowania i projektu architektoniczno-budowlanego

Przemyśl, wrzesień 2007

SPIS TREŚCI:

I. PROJEKT ZAGOSPODAROWANIA TERENU

1. Część opisowa

- 1.1. Przedmiot inwestycji.
- 1.2. Istniejący stan zagospodarowania terenu.
- 1.3. Projektowane zagospodarowanie terenu.
- 1.4. Inne dane i informacje

II. PROJEKT BUDOWLANY BUDOWY SIECI WODOCIĄGOWEJ

1. Opis techniczny

- 1.1. Podstawa opracowania.
- 1.2. Zakres opracowania.
- 1.3. Roboty ziemne
- 1.4. Rozwiązania techniczne sieci wodociągowej
 - 1.4.1. Przewody-materiały, uzbrojenie, technologia
 - 1.4.2. Przekroczenie dróg
 - 1.4.3. Zabezpieczenie urządzeń ,kable elektroenergetycznych i telekomunikacyjnych.
 - 1.4.4. Przekroczenie wód powierzchniowych potoku „Drohobyczka” w dwóch miejscach, oraz jego dopływu potoku „Śliwnica” projektowaną siecią wodociągową.
- 1.5. Uwagi końcowe.

2. Informacja dotycząca bezpieczeństwa i ochrony zdrowia

III. UZGODNIENIA, PROTOKOŁY, OPINIE.

- 3.7 Oświadczenie Projektanta.
- 3.8 Zaświadczenie Podkarpackiej Okręgowej Izby Inżynierów Budownictwa PDK/IS/1204/01 z dnia 16.01.2007 r.
- 3.9 Decyzja Wojewody Podkarpackiego o nadaniu uprawnień budowlanych WBPP/ZNB/IUB/9/3.17/2/80 z dnia 11.02.1980 r.
- 3.10 Oświadczenie Sprawdzającego.
- 3.11 Zaświadczenie Podkarpackiej Okręgowej Izby Inżynierów Budownictwa PDK/IS/0444/03 z dnia 05.02.2007 r.
- 3.12 Decyzja Wojewody Podkarpackiego o nadaniu uprawnień budowlanych S-215/02 z dnia 07.11.2002 r.
- 3.7 Wypis i wyrys z ewidencji gruntów.
- 3.8 Warunki techniczne na podłączenie do gminnej stacji uzdatniania wody ZGK w Dubiecku z dnia 30.08.2007r.
- 3.9 Opinia ZUDP Starostwo Powiatowe w Przemyślu nr: G.VI.7442-649/2007 z dnia 05.11.2007 r.
- 3.10 Decyzja Zarządu Dróg Powiatowych w Przemyślu ZDP.VI.5444D-132/2009 z dnia 20.05.2009 r.
- 3.11 Decyzja pozwolenia wodno- prawnego Roś.II.6224-4/08 z dnia 11.02.2008 r.
- 3.12 Decyzja Podkarpackiego Wojewódzkiego Konserwatora Zabytków UOZ-1-4156/23/2009 z dnia 24.09.2009r.

IV. CZĘŚĆ RYSUNKOWA

O. Orientacja

- 4.1. Projekt zagospodarowania terenu
- 4.2. Projekt zagospodarowania terenu
- 4.3. Projekt zagospodarowania terenu
- 4.4. Profile podłużne wodociągu
- 4.5. Profile podłużne wodociągu
- 4.6. Profile podłużne wodociągu
- 4.7. Profile podłużne wodociągu
- 4.8. Profile podłużne wodociągu
- 4.9. Profile podłużne wodociągu
- 4.10. Schemat montażowy węzłów wodociągowych

I. PROJEKT ZAGOSPODAROWANIA TERENU

1. Część opisowa.

1.1. Przedmiot inwestycji.

Niniejsze opracowanie obejmuje projekt budowlany budowy sieci wodociągowej w miejscowości Dubiecko (zasilanie lewostronne).

Zaprojektowana sieć wodociągowa umożliwi zaopatrzenie w wodę do celów bytowo-gospodarczych i przeciwpożarowych posesji w miejscowości Dubiecko.

Trasy kolektorów poprowadzono mając na uwadze:

- istniejące uzbrojenie ,
- istniejące i projektowany układ dróg
- drzewostan,
- projektowane i przewidywane uzbrojenie

1.2. Istniejący stan zagospodarowania terenu.

Na całym terenie istnieje zabudowa wolnostojąca niska jednorodzinna.

Nie przewiduje się zmian w dotychczasowym sposobie użytkowania terenu, następuje zmiana zagospodarowania przez wprowadzenie nowego odcinka sieci infrastruktury technicznej.

1.3. Projektowane zagospodarowanie terenu.

Sieć wodociągowa zlokalizowana będzie na działkach:

Działki nr: 1, 4, 16/2, 16/17, 16/19, 16/13, 16/22, 16/23, 16/8, 791/1, 308/14, 308/15, 308/18, 308/17, 308/5, 308/4, 308/3, 308/19, 308/10, 786, 22/12, 22/9, 24/11, 22/10, 22/14, 308/12, 308/9, 789/5, 789/4, 24/14, 23, 26/3, 26/6, 24/8, 24/5, 24/6, 22/5, 31/2, 39, 43/13, 43/10, 43/5, 43/6, 53, 54, 55/1, 55/2, 56, 67/3, 67/4, 67/1, 71/4, 61/1, 61/2, 61/3, 60, 62, 63, 94/10, 94/9, 94/8, 64, 94/7, 94/21, 94/5, 79/1, 80/1, 92/2, 94/18, 94/4, 92/4, 92/3, 85/2, 96/3, 96/1, 94/2, 94/1, 99, 101, 798, 103, 104, 105/1, 795, 107/12, 107/11, 107/5, 107/3, 107/2, 107/7, 16/11, 94/11, 79/2, 38/3, 45/3, 43/12 – obręb Dubiecko

Działki nr: 11, 10, 9, 8 – obręb Wybrzeże

Działki nr: 379/3 – obręb Przedmieście Dubieckie

Do budowy wodociągu dla zaopatrzenia w wodę i celów przeciwpożarowych należy zastosować rury ciśnieniowe z PE typu TS SDR 11 PE 100 o średnicy:

- 160×14,6mm L=1639,0m.
- 90×8,2mm L=762,0m.
- 63×5,8mm L=161,0m.
- 50×4,6mm L=241,0m.

1.4. Inne dane i informacje.

1.4.1. Teren położony jest poza obszarem specjalnej ochrony ptaków Natura 2000 pod nazwą „Pogórze Przemyskie”.

Inwestycja realizowana będzie w Przemysko – Dynowskim Obszarze Chronionego Krajobrazu, w którego granicach obowiązują przepisy rozporządzenia nr 65 Wojewody Podkarpackiego z dnia 28.06.2005 r. w sprawie Przemysko – Dynowskiego Obszaru Chronionego Krajobrazu (Dz. Urz. Woj. Podkarpackiego nr 94, poz.1585 z późn. zm.)

1.4.2. Przedmiotowa inwestycja nie spowoduje naruszenia obowiązujących norm ochrony środowiska.

Zaprojektowany wodociąg nie pogorszy stanu środowiska przyrodniczego w czasie budowy i eksploatacji, nie będzie miał negatywnego wpływu na zdrowie ludzi. Zrealizowane przedsięwzięcie poprawi stan sanitarny i komfort życia mieszkańców miejscowości Dubiecko. Przedsięwzięcie jest inwestycją liniową doziemną i nie wymaga trwałego wyłączenia gruntów rolnych z produkcji rolniczej.

1.4.3 W związku z koniecznością przebiegu inwestycji przez teren zespołu pałacowo – parkowego objętego ochroną konserwatorską, należy uwzględnić zalecenia Podkarpackiego Wojewódzkiego Konserwatora Zabytków.

Opracował:

mgr inż. Marian Zabawski

II. PROJEKT BUDOWLANY BUDOWY SIECI WODOCIĄGOWEJ

1. Opis techniczny.

1.1. Podstawa opracowania.

- mapy sytuacyjno – wysokościowe.
- wizja lokalna w terenie
- literatura branżowa
- normy i przepisy branżowe
- Ustawa z dnia 07.07. 1994 Prawo Budowlane (tekst jednolity Dz. U.nr 156; poz.1118 z 2006 r.)

1.2. Zakres opracowania.

Niniejsze opracowanie obejmuje projekt budowlany budowy sieci wodociągowej w miejscowości Dubiecko (zasilanie lewostronne).

Zaprojektowana sieć wodociągowa umożliwi zaopatrzenie w wodę do celów bytowo - gospodarczych i przeciwpożarowych posesji w miejscowości Dubiecko (lewa strona).

1.3. Roboty ziemne.

Roboty ziemne należy wykonać mechanicznie oraz ręcznie w pobliżu obiektów kubaturowych oraz przy kolizjach z uzbrojeniem podziemnym jak: kable energetyczne, telefoniczne i wodociągi, a szczególnie gazociągi. Roboty wykonać zgodnie z PN – B/10736:1999 „ Roboty ziemne. Wykopy otwarte dla przewodów wodociągowych i kanalizacyjnych. Warunki techniczne wykonania” oraz PN-B-06050:1999 „Roboty ziemne -- Wymagania ogólne”

Umocnienie wykopów wąskoprzestrzennych wykonywanych ręcznie:

Ściany wykopów umocnić balami drewnianymi układanymi poziomo. Należy zastosować bale sosnowe klasy III/IV , kategoria konstrukcji C. Bale podrozporowe jak i rozpory okrągłe również wykonać z drewna sosnowego w/w klasy.

Dla wykopów umocnienie ścian wykopów wykonać z bali o wymiarach:

a). bale prześcienne:

- szerokość – 1,0m
- długość - 2,0m
- grubość - 63mm.

Dla bali przyściennych ze względu na schemat statyczny obudowy odległości rozpór:

- od końca bala – 0,41m
- w środku przęsła – 1,18m

b). bale podrozporowe 89 x 180mm

- długość - 1,2m

Dla bali podrozporowych ze względu na schemat statyczny obudowy odległości rozpór:

- od końca bala – 0,25m
- w środku przęsła – 0,70m

c). Rozpory okrągłe o średnicy Ø 150mm

Podsypka i obsypka ochronna rurociągu

Ze względu na zastosowanie rur TS PE 100 nie stosuje się podsypki i obsypki ochronnej z piasku.

Zagęszczanie gruntu

Stopień zagęszczenia dla obsypki wynosi w drogach min. 98%, a w terenach innych 90% zmodyfikowanej próby Proctora.

Podczas wykonywania zagęszczania należy przestrzegać następujących zasad:

1. Przy ręcznym zagęszczaniu (przez ubijanie lub udeptywanie) maksymalna grubość warstw obsypki nie powinna być większa niż 10-15cm, przy zagęszczaniu mechanicznym ubijakiem wibracyjnym maksymalna grubość warstw nie powinna przekraczać 30cm.
2. Zaleca się stosowanie sprzętu do zagęszczania, który może pracować jednocześnie po obu stronach przewodu.

Podbijanie należy wykonywać przy użyciu ubijaków drewnianych. Stosowanie ubijaków metalowych dopuszczalne jest w odległości co najmniej 10 cm od rurociągu.

Pierwsze warstwy aż do osi rury powinny być zagęszczane bardzo ostrożnie, aby uniknąć uniesienia rury. Po wykonaniu obsypki do ½ wysokości rury, wszelkie ubijanie warstw powinno być wykonywane w kierunku od ścian wykopu do rurociągu. Mechaniczne zagęszczanie nad rurą można rozpocząć dopiero, gdy nad jej wierzchołkiem została wykonana warstwa ochronna o grubości minimalnej 50cm.

Zasyпка wykopu.

Zasypkę rurociągu należy wykonywać z takiego materiału i w taki sposób, aby spełniać wymagania stawiane przy rekonstrukcji danego terenu (drogi, chodniki, tereny zielone). Do zasyпки można użyć gruntu rodzimego oraz nie należy używać gruntu zawierającego duże kamienie i głązy.

Rozbiórka odeskowania wykopu powinna następować równolegle z zasypką, przy zachowaniu szczególnej ostrożności, ze względu na możliwość obsunięcia się ścian wykopu.

1.4. Rozwiązania techniczne sieci wodociągowej

Projektowany wodociąg zgodnie z warunkami technicznymi należy włączyć do projektowanego wodociągu $\varnothing 160$ PE w miejscowości Nienadowa (zgodnie ze schematem montażowym węzłów wodociągowych – rys. 10).

Zapotrzebowanie na wodę:

W ogólnym zapotrzebowaniu na wodę uwzględniono potrzeby na cele:

- bytowe ludności
- przeciwpożarowe

Norma zużycia wody na jednego mieszkańca w gospodarstwie domowym (wg Dz.U. nr 8 poz.70 z 2002r. w sprawie określenia przeciętnych norm zużycia wody)- wynosi $100 \text{ dm}^3/\text{md}$

Współczynnik nierównomierności dobowej $N_d = 1,6$ a współczynnik nierównomierności godzinowej $N_h = 1,8$

Ilość mieszkańców przyjęto $M = 350\text{Mk}$.

Zapotrzebowanie na wodę:

$$Q_{d\max} = 56,00 \text{ m}^3/\text{d}$$

$$Q_{h\max} = 4,20 \text{ m}^3/\text{h} = 1,17 \text{ dm}^3/\text{s}$$

$$Q_{h\max + p.poz} = 1,17 + 10 = 11,17 \text{ dm}^3/\text{s}$$

1.4.1. Przewody-materiały, uzbrojenie, technologia

Rury wykonane w całości z materiału klasy PE100, odporne na skutki zarysowań i naciski punktowe (np. Atofina XSC50), wykonane w technologii jedno – lub trójwarstwowej (w wersji trójwarstwowej z warstwą ochronną z zewnątrz i od środka rury o grubości min 25%, warstwy połączone molekularnie) – nie wymagające obsypki i podsypki.

Średnice do fi. 75 w technologii monolitycznej, średnice od fi. 90 w technologii trójwarstwowej.

W przypadku rur jednowarstwowych ścianka rury powinna być jednorodna w swej strukturze wewnętrznej w całej masie, zewnętrzna średnica powinna być zgodna z normatywnym typoszeregiem dla rur klasy PE100 (możliwość stosowanie standardowego sprzętu bez dodatkowych zabiegów i procesów) i rozwiązanie powinno zapewniać takie same parametry wytrzymałościowe na całej długości przewodu (strefy zgrzewu).

Ponadto rura powinna posiadać wszelkie niezbędne atesty i certyfikaty o n/w parametrach lub równoważnych:

Podwyższona odporność na skutki zarysowań oraz naciski punktowe:

-odporność na wolną propagację pęknięć wg metod badania zgodnej z PN-EN ISO 13479; wymagany brak pęknięcia w trakcie badania po 5000 h,

-test FNCT (Full Notch Creep Test) zgodny z ISO/DIS 16770.3; wymagane minimum 6000 h”,

Producent rur powinien posiadać certyfikaty ISO 9001 i ISO 14001.

Producent powinien posiadać wyniki badań surowca użytego do produkcji rur pod kątem propagacji pęknięć dla każdej partii oddzielnie.

Do budowy wodociągu dla zaopatrzenia w wodę i celów przeciwpożarowych należy zastosować rury ciśnieniowe z PE typu TS SDR 11 PE 100 o średnicach:

- 160×14,6mm L=1639,0m.
- 90×8,2mm L=762,0m.
- 63×5,8mm L=161,0m.
- 50×4,6mm L=241,0m.

Łączenie liniowe rur PE o średnicach Dz 160–63

Poszczególne odcinki rur łączy się przy pomocy zgrzewania czołowego. Do zgrzewania stosuje się zgrzewarki automatyczne lub półautomatyczne z regulowanym hydraulicznym dociskiem. Zgrzewarki czołowe muszą być wyposażone w manometry umożliwiające odczyt siły docisku.

Końcówki rur przeznaczonych do zgrzewania należy oczyścić z piasku i błota przy pomocy szmat na sucho lub mokro, a następnie dokładnie osuszyć. W przypadku zanieczyszczenia rury smarem, olejem lub tłuszczem, co jest w zasadzie niedopuszczalne należy miejsca te umyć benzyną ekstrakcyjną.

Po przycięciu końcówek przeznaczonych do zgrzewania należy unikać dotykania rur palcami.

Przy zgrzewaniu rur należy zwrócić baczną uwagę czy rury przylegają do siebie równomiernie powierzchniami czołowymi na całym obwodzie i czy zachowana jest współosiowość rur.

Temperatura płyty grzewczej musi być zawarta pomiędzy 210°C- 230°C.

Zgrzewanie nie może być wykonywane w temperaturze poniżej +5°C, przy silnym wietrze, opadach atmosferycznych i w czasie mgły.

Prawidłowo wykonany zgrzew ma charakterystyczny podwójny kołnierz, równomiernie rozłożony na całym obwodzie.

Powierzchnia kołnierza jest naturalna i nie różni się zasadniczo od powierzchni rury.

Każdy zgrzew, który nie ma podwójnego kołnierza na całym obwodzie należy uznać za nieprawidłowo wykonany.

Na zmianach kierunków trasy i załamaniach trasy wodociągu należy stosować typowe kształtki segmentowe do wody TS PE100 SDR 11 tj łuki o kącie rozwarcia 15°, 30°, 45°, 60°, 90°.

W węzłach trójniki PE do zgrzewania doczołowego zastosować o parametrach rury przewodowej

Łączenie liniowe rur PE o średnicach Dz 50

Łączenie rur wykonać technologią zgrzewania elektrooporowego przy zastosowaniu kształtek mufowych.

Zgrzewanie elektrooporowe jest procesem, który usprawnia łączenie rurociągów PE ograniczając do minimum wpływ czynnika ludzkiego na jakość uzyskanych połączeń.

Kształtki do zgrzewania elektrooporowego różnią się od tradycyjnych kształtek tym, że zawierają cewkę z drutu oporowego umieszczoną w pobliżu powierzchni zgrzewnej.

Zgrzewanie wykonuje się poprzez wsunięcie końcówek rur do łącznika i podłączeniu końcówek drutu oporowego do źródła prądu.

Uzbrojenie przewodów

Wymogi:

Dla materiałów i wyrobów należy dostarczyć pozytywną opinię Państwowego Zakładu Higieny– dla elementów i urządzeń przeznaczonych do produkcji oraz kontaktu z wodą pitną aprobatę techniczną Centralnego Ośrodka Badawczo Rozwojowego Techniki Instalacyjnej INSTAL lub deklaracje zgodności z PN- EN.

Zasuwy:

Zasuwy kołnierzowe klinowe równoprzelotowe z miękkim uszczelnieniem klina, wykonane z żeliwa sferoidalnego (korpus, pokrywa, klin)-szereg 15-długość zabudowy zgodnie z PN-EN 558-1.

Przyłącza kołnierzowe wg PN-EN 1092-2:1999.

Maksymalne ciśnienie robocze PN 16,

Obudowy do zasuw: teleskopowe .

Skrzynki do zasuw żeliwne: Okrągły korpus, okrągła pokrywa

Hydrant nadziemny DN 80:

- 1) Hydrant nadziemny .
- 2) Ciśnienie nominalne PN 10.
- 3) Wymiary kołnierza do posadowienia na kolanie stopowym dla PN 10 wg PN-EN 1092-2:1999 „Kołnierze żeliwne i ich połączenia. Kołnierze okrągłe do rur, armatury i osprzętu z oznaczeniem PN. Kołnierze żeliwne”.
- 4) Nominalna wydajność 10dm³/s, przy ciśnieniu 0,2MPa zgodnie z PN-B-02863:1997

Hydranty muszą posiadać atest Centrum Naukowo-Badawczego Ochrony Przeciwpożarowej (05-420 Jozefów, ul. Nadwiślańska 3) i atest PZH

Oznakowanie przewodu wodociągowego

Po wykonaniu przewód wodociągowy należy oznakować tablicami informacyjnymi wg PN-86/B-09700.

Tablice te winny być umocowane na pobliskim ogrodzeniu trwałym, budynkach, ewentualnie na słupkach żelbetowych o wym. 0,10x0,10m, długości ok. 2,5–3,0m. Oznakowaniu podlegają, zasuwa, hydranty p.poż.

Połączenia kołnierzowe wykonać śrubami nierdzewnymi z zabezpieczeniem antykorozyjnym termokurczliwą taśmą z PE.

Trasę wodociągu oznaczyć taśmą z wkładką metalową.

Wszystkie materiały użyte do budowy przyłącza muszą posiadać dopuszczenie do obrotu i powszechnego stosowania w budownictwie.

1.4.2. Przekroczenie dróg

Przekroczenia dróg wykonać metodą podwiertu z równoczesnym ułożeniem rury przewodowej TS.

Przekroczenie wykonać zachowując bezpieczeństwo komunikacji pieszej i kołowej przez odpowiednie zabezpieczenie miejsca prowadzenia robót.

Ze względu na zastosowanie rur TS nie wymaga się zastosowania rur ochronnych.

1.4.3. Zabezpieczenie urządzeń ,kable elektroenergetycznych i telekomunikacyjnych.

a) zabezpieczenie istniejących urządzeń elektroenergetycznych ZKE Rejonowy Zakład Energetyczny w Przemyślu.

Roboty ziemne w pobliżu kabli i urządzeń elektroenergetycznych wykonać ręcznie.

Zabezpieczenie istniejących urządzeń elektroenergetycznych należy wykonać zgodnie z zaleceniami w Opinii ZUDP.

W miejscu skrzyżowania z kablem elektroenergetycznym na kabel nałożyć rurę ochronną dwudzielną typu „AROT” o długości L=2,0m.

b) zabezpieczenie istniejących urządzeń telekomunikacyjnych TP SA.

Roboty ziemne w pobliżu kabli i urządzeń wykonać ręcznie.

Zabezpieczenie istniejących urządzeń telekomunikacyjnych należy wykonać zgodnie z zaleceniami w Opinii ZUDP.

W miejscu skrzyżowania z kablem telekomunikacyjnym na kabel nałożyć rurę ochronną dwudzielną typu „AROT” o długości L=2,0m.

c) zabezpieczenie istniejących gazociągów KOSD w Tarnowie, OZ w Jarosławiu.

- przy przebiegu równoległym wodociągu z gazociągami zachować odległość poziomą minimum 1,5m
- w miejscach skrzyżowania wodociągu z gazociągiem zachować odległość w pionie minimum 0,15m
- prace ziemne w pobliżu gazociągów wykonywać ręcznie pod nadzorem pracownika Rejonu Eksploatacji Sieci w Przemyślu
- plac budowy pod wodociąg przekazać wykonawcy w obecności pracownika Rejonu Eksploatacji Sieci w Przemyślu

1.4.4. Przekroczenie wód powierzchniowych potoku „Drohobyczka” w dwóch miejscach, oraz jego dopływu potoku „Śliwnica” projektowaną siecią wodociagową.

Przekroczenie siecią wodociagową potoku „Drohobyczka” w km 0+950 i km 1+170, oraz potoku „Śliwnica” w km 0+090 w miejscowości Dubiecko wykonać pod dnem potoków metodą podwiertu sterowanego.

1 – przekroczenie potoku „Drohobyczka” w km 0+950 w m. Dubiecko rurą wodociagową $\varnothing 90$ PE w rurze ochronnej $\varnothing 160$ PE o długości 14,0m metodą podwiertu sterowanego

2 – przekroczenie potoku „Drohobyczka” w km 1+170 w m. Dubiecko rurą wodociagową $\varnothing 160$ PE w rurze ochronnej $\varnothing 250$ PE o długości 17,0m metodą podwiertu sterowanego

3 – przekroczenie potoku „Śliwnica” w km 0+090 w m. Dubiecko rurą wodociagową $\varnothing 160$ PE w rurze ochronnej $\varnothing 250$ PE o długości 9,0m metodą podwiertu sterowanego

Za wybraniem metody podwiertu sterowanego pod dnem potoku „Drohobyczka” i „Śliwnica” przemawiają następujące względy:

- możliwość pozostawienia gruntów w sąsiedztwie w stanie nienaruszonym
- oszczędności w kosztach związanych z umocnieniem skarp i dna potoku jak w przypadku przekopu otwartego.
- zróżnicowane przepływy wód potoku

Przedstawione rozwiązania uwzględnią wymagania techniczne określone w nomie: BN-89/8984-17/03.

W trakcie prowadzonych prac zabrania się

- niszczenia brzegów i skarp przekraczanego potoku
- niszczenia pojazdów, składowania i tankowania materiałów pędnych a także prowadzenia konserwacji sprzętu (smarowanie, wymiana olejów) w bezpośrednim sąsiedztwie potoku

Po wykonaniu podwiertu teren objęty pracami należy zrehabilitować przywracając go do stanu pierwotnego.

Wszelkie szkody w obrębie przekroczeń uzyskujący pozwolenie usunie na własny koszt.

Lokalizację przekroczeń oznakować słupkami znacznikowymi.

O terminie rozpoczęcia i zakończenia robót powiadomić administratora cieków wodnych.

Przedłożyć do odbioru inwentaryzację powykonawczą z podaniem rzędnych szczytu rury osłonowej.

Dyrektor RZGW w Krakowie nie odpowiada za szkody powstałe w inwestycji spowodowane sływem wód lub kry.

Po wykonaniu inwestycji uzyskujący pozwolenie przystąpi do spisania umowy na użytkowanie gruntu pokrytego wodą płynącą pod projektowaną siecią wodociagową, zlokalizowanymi na gruntach Skarbu Państwa, w zarządzie Regionalnego Zarządu Gospodarki Wodnej w Krakowie.

Płukanie i dezynfekcja przewodów.

Do płukania sieci używać wody wodociągowej.

Dezynfekcja przewodów polega na wprowadzeniu wody chlorowej powstałej z rozpuszczenia podchlorynu wapnia lub sodu zawierającą co najmniej $50\text{mgCl}_2/\text{dm}^3$ i pozostawieniu roztworu w przewodzie przez 24 godziny. Następnie przewód ponownie przepłukać wodą.

Odbiory robót, próby szczelności.

Odbiory i próby wykonać zgodnie z PN-97/B-10725.

Próbę szczelności należy wykonać na ciśnieniu 1,0 MPa.

Próbę szczelności rurociągów przeprowadzać należy w odcinkach ~ 300 mb (przed zasypem rurociągu)

1.5. Uwagi końcowe.

- przed rozpoczęciem robót zawiadomić użytkowników istniejących urządzeń,
- w pobliżu i miejscach istniejącego uzbrojenia roboty ziemne należy wykonać ręcznie,
- odpowiednio zabezpieczyć przejścia dla pieszych i oznakować miejsca prowadzonych robót oraz przestrzegać przepisów BHP,
- podczas wykonywania robót w obrębie pasa drogowego bezpieczeństwo komunikacji pieszej i kołowej musi być zachowane przez odpowiednie zabezpieczenie i oznakowanie miejsca robót zgodnie z obowiązującymi przepisami.
- w przypadku niekorzystnych gruntów do bezpośredniego posadowienia kanału należy każdą partię robót ziemnych obejrzeć komisyjnie z udziałem inspektora nadzoru, projektanta i geologa celem określenia co do sposobu posadowienia,
- całość robót wykonać zgodnie z projektem, obowiązującymi przepisami oraz zgodnie z „Warunkami technicznymi Wykonania i Odbioru sieci wodociągowych” – zalecane do stosowania przez Ministerstwo Infrastruktury - wrzesień 2001

Opracował:

mgr inż. Marian Zabawski

2. INFORMACJA DOTYCZĄCA BEZPIECZEŃSTWA I OCHRONY ZDROWIA

Nazwa i adres obiektu budowlanego:

„Sieć wodociągowa w miejscowości Dubiecko (zasilanie lewostronne)”

Działki nr: 1, 4, 16/2, 16/17, 16/19, 16/13, 16/22, 16/23, 16/8, 791/1, 308/14, 308/15, 308/18, 308/17, 308/5, 308/4, 308/3, 308/19, 308/10, 786, 22/12, 22/9, 24/11, 22/10, 22/14, 308/12, 308/9, 789/5, 789/4, 24/14, 23, 26/3, 26/6, 24/8, 24/5, 24/6, 22/5, 31/2, 39, 43/13, 43/10, 43/5, 43/6, 53, 54, 55/1, 55/2, 56, 67/3, 67/4, 67/1, 71/4, 61/1, 61/2, 61/3, 60, 62, 63, 94/10, 94/9, 94/8, 64, 94/7, 94/21, 94/5, 79/1, 80/1, 92/2, 94/18, 94/4, 92/4, 92/3, 85/2, 96/3, 96/1, 94/2, 94/1, 99, 101, 798, 103, 104, 105/1, 795, 107/12, 107/11, 107/5, 107/3, 107/2, 107/7, 16/11, 94/11, 79/2, 38/3, 45/3, 43/12 – obręb Dubiecko

Działki nr: 11, 10, 9, 8 – obręb Wybrzeże

Działki nr: 379/3 – obręb Przedmieście Dubieckie

Nazwa i adres inwestora:

Gmina Dubiecko

37-750 Dubiecko

Imię i nazwisko oraz adres projektanta, sporządzającego informację

Marian Zabawski, ul. Skrzetuskiego 14, 37-700 Przemyśl

Część opisowa

1. Zakres robót dla całego zamierzenia budowlanego oraz kolejność realizacji poszczególnych obiektów;

a) zakres robót

- sieć wodociągowa

b) kolejność realizacji

- roboty przygotowawcze – urządzenie placu budowy
- roboty ziemne – wykonywanie wykopów
- roboty budowlano - montażowe
- roboty ziemne – zasypywanie wykopów
- roboty wykończeniowe – doprowadzenie placu budowy do stanu pierwotnego

2. Wykaz istniejących obiektów budowlanych.

Na całym terenie istnieje zabudowa niska jednorodzinna wraz z infrastrukturą techniczną.

3. Wskazanie elementów zagospodarowania działki lub terenu, które mogą stwarzać zagrożenie bezpieczeństwa i zdrowia ludzi.

Roboty ziemne

Wykonywanie robót ziemnych w bezpośrednim sąsiedztwie sieci, takich jak:

- gazowe,
- elektroenergetyczne
- telekomunikacyjne

- wodociągowe i kanalizacyjne,
- Roboty budowlano-montażowe**
- praca i poruszanie się maszyn i pojazdów

4. Wskazanie dotyczące przewidywanych zagrożeń występujących podczas realizacji robót budowlanych, określające skalę i rodzaje zagrożeń oraz miejsce i czas ich wystąpienia.

Roboty ziemne

Zagrożenia występujące przy wykonywaniu robót ziemnych:

- upadek pracownika lub osoby postronnej do wykopu (brak wygradzenia wykopu balustradami; brak przykrycia wykopu),
- potrącenie pracownika lub osoby postronnej łyżką koparki przy wykonywaniu robót na placu budowy lub w miejscu dostępnym dla osób postronnych (brak wygradzenia strefy niebezpiecznej).

Roboty ziemne powinny być prowadzone na podstawie projektu określającego położenie instalacji i urządzeń podziemnych, mogących znaleźć się w zasięgu prowadzonych robót.

Wykonywanie robót ziemnych w bezpośrednim sąsiedztwie sieci, takich jak:

- wodociągowe i kanalizacyjne, powinno być poprzedzone określeniem przez kierownika budowy bezpiecznej odległości w jakiej mogą być one wykonywane od istniejącej sieci i sposobu wykonywania tych robót.

W czasie wykonywania robót ziemnych miejsca niebezpieczne należy ogrodzić i umieścić napisy ostrzegawcze.

Roboty budowlano - montażowe

Zagrożenia występujące przy wykonywaniu robót budowlano - montażowych:

- upadek pracownika z wysokości (brak zabezpieczenia obrysu wykopu);
Zabronione jest w szczególności:
- przechodzenia osób w czasie pracy żurawia pomiędzy obiektami budowlanymi a podwoziem żurawia

Maszyny i urządzenia techniczne użytkowane na placu budowy

Zagrożenia występujące przy wykonywaniu robót budowlanych przy użyciu maszyn i urządzeń technicznych:

- pochwycenie kończyny górnej lub kończyny dolnej przez napęd (brak pełnej osłony napędu),
- potrącenie pracownika lub osoby postronnej łyżką koparki przy wykonywaniu robót na placu budowy lub w miejscu dostępnym dla osób postronnych (brak wygradzenia strefy niebezpiecznej),
- porażenie prądem elektrycznym (brak zabezpieczenia przewodów zasilających urządzenia mechaniczne przed uszkodzeniami mechanicznymi).

5. Wskazanie sposobu prowadzenie instruktażu pracowników przed przystąpieniem do realizacji robót szczególnie niebezpiecznych.

Przed przystąpieniem do realizacji robót wszyscy pracownicy muszą zostać przeszkoleni w zakresie instruktażu ogólnego i stanowiskowego BHP.

Instruktaż musi obejmować bezpieczne metody i sposoby wykonywania robót, określenie stopnia występujących zagrożeń oraz zasady postępowania w przypadku wystąpienia zagrożeń dla każdego stanowiska pracy, wyposażenie w środki ochrony indywidualnej, odzieży i obuwia roboczego oraz zasady i metody udzielania pierwszej pomocy.

Szkolenia w dziedzinie bezpieczeństwa i higieny pracy dla pracowników zatrudnionych na stanowiskach robotniczych, przeprowadza się jako:

- szkolenie wstępne,
- szkolenie okresowe.

Szkolenia te przeprowadzane są w oparciu o programy poszczególnych rodzajów szkolenia.

Szkolenie wstępne na stanowisku pracy -Instruktaż stanowiskowy- powinien zapoznać pracowników z zagrożeniami występującymi na określonym stanowisku pracy, sposobami ochrony przed zagrożeniami, oraz metodami bezpiecznego wykonywania pracy na tym stanowisku.

Pracownicy przed przystąpieniem do pracy, powinni być zapoznani z ryzykiem zawodowym związanym z pracą na danym stanowisku pracy.

Na placu budowy powinny być udostępnione pracownikom do stałego korzystania, aktualne instrukcje bezpieczeństwa i higieny pracy dotyczące:

- wykonywania prac związanych z zagrożeniami wypadkowymi lub zagrożeniami zdrowia pracowników,
- obsługi maszyn i innych urządzeń technicznych,
- postępowania z materiałami szkodliwymi dla zdrowia i niebezpiecznymi,
- udzielania pierwszej pomocy.

6. Wskazanie środków technicznych i organizacyjnych, zapobiegających niebezpieczeństwom wynikającym z wykonywania robót budowlanych w strefach szczególnego zagrożenia zdrowia lub w ich sąsiedztwie, w tym zapewniających bezpieczną i sprawną komunikację, umożliwiającą szybką ewakuację na wypadek pożaru, awarii i innych zagrożeń.

- (a) oznakowanie i zabezpieczenie miejsc prowadzenia robót - ogrodzenia terenu i wyznaczenia stref niebezpiecznych,
- (b) wykonanie dróg i przejść dla pieszych,
- (c) doprowadzenie energii elektrycznej, wody oraz odprowadzenia ścieków ,
- (d) urządzenie pomieszczeń higieniczno-sanitarnych i socjalnych,
- (e) zapewnienie oświetlenia naturalnego i sztucznego,
- (f) urządzenie składowisk materiałów i wyrobów,
- (g) wyposażenie w sprzęt p .poż.,
- (h) stosowanie sprzętu posiadającego wymagane atesty i dopuszczenia do stosowania w budownictwie,
- (i) prowadzenie prac pod bezpośrednim nadzorem kierownika budowy, kierownika robót, majstra budowy,
- (j) stosowanie środków ochrony indywidualnej.

Opracował:

mgr inż. Marian Zabawski

III. UZGODNIENIA, PROTOKOŁY, OPINIE.

3.1. Oświadczenie projektanta

Przemyśl, dnia 28.09.2007 r.

Marian Zabawski

(imię i nazwisko)

ul. Skrzetuskiego 14 , 37-700 Przemyśl

(adres)

WBPP/ZNB/IUB/9/3.17/2/80

(nr uprawnień)

PDK/IS/1204/01

(nr członkowski izby zawodowej)

OŚWIADCZENIE PROJEKTANTA

zgodnie z art. 20 ust. 4 ustawy z dnia 7 lipca 1994 r. Prawo budowlane (t.j. Dz. U. z 2006 r. Nr 156, poz. 1118 z późn. zm.)

oświadczam, że projekt budowlany:

„SIEĆ WODOCIĄGOWA W MIEJSCOWOŚCI DUBIECKO (ZASILANIE LEWOSTRONNE)”

(nazwa projektu budowlanego)

m. Dubiecko

(adres zamierzenia budowlanego)

Działka(i) nr: 1, 4, 16/2, 16/17, 16/19, 16/13, 16/22, 16/23, 16/8, 791/1, 308/14, 308/15, 308/18, 308/17, 308/5, 308/4, 308/3, 308/19, 308/10, 786, 22/12, 22/9, 24/11, 22/10, 22/14, 308/12, 308/9, 789/5, 789/4, 24/14, 23, 26/3, 26/6, 24/8, 24/5, 24/6, 22/5, 31/2, 39, 43/13, 43/10, 43/5, 43/6, 53, 54, 55/1, 55/2, 56, 67/3, 67/4, 67/1, 71/4, 61/1, 61/2, 61/3, 60, 62, 63, 94/10, 94/9, 94/8, 64, 94/7, 94/21, 94/5, 79/1, 80/1, 92/2, 94/18, 94/4, 92/4, 92/3, 85/2, 96/3, 96/1, 94/2, 94/1, 99, 101, 798, 103, 104, 105/1, 795, 107/12, 107/11, 107/5, 107/3, 107/2, 107/7, 16/11, 94/11, 79/2, 38/3, 45/3, 43/12 – obręb Dubiecko

Działki nr: 11, 10, 9, 8 – obręb Wybrzeże

Działki nr: 379/3 – obręb Przedmieście Dubieckie

(dane ewidencyjne działek)

wrzesień 2007

(data sporządzenia projektu)

w zakresie sieci: sanitarnych

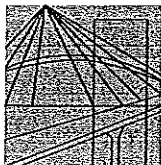
(branża)

dla Gminy Dubiecko, ul. Przemyska 10, 37-750 Dubiecko

(inwestor – imię i nazwisko, nazwa)

został wykonany zgodnie z obowiązującymi przepisami oraz zasadami wiedzy technicznej.

.....
(podpis projektanta)



P O L S K A
I. Z B A
INŻYNIERÓW
BUDOWNICTWA

Rzeszów, 2007-01-16

(miejsowość, data)

Zaświadczenie

Marian Zabawski

Pan/Pani

miejsce zamieszkania ul. Skrzetuskiego 14

37-700 Przemyśl

jest członkiem Podkarpackiej Okręgowej Izby Inżynierów

Budownictwa o numerze ewidencyjnym PDK/IS/1204/01

i posiada wymagane ubezpieczenie od odpowiedzialności
cywilnej

Niniejsze zaświadczenie ważne jest

od dnia 2007-01-01 do dnia 2007-12-31

Przewodniczący Rady
PODKARPACKIEJ OKRĘGOWEJ
IZBY INŻYNIERÓW BUDOWNICTWA

dr inż. Jerzy Kerste

Podkarpacka Okręgowa Izba Inżynierów Budownictwa
35-060 Rzeszów, ul. Słowackiego 20; pok. 608, tel.: +48 17 850-77-05, +48 17 850-77-06, fax +48 17 850-77-07,
www.pdk-piib.org.pl, e-mail: pdk@piib.org.pl, konto: PDK OIIB 26 1020 4391 0000 6402 0002 7516

Polska Izba Inżynierów Budownictwa 00-050 Warszawa, ul. Świętokrzyska 14 a; pok. 246
tel.: +48 22 628-31-89, fax +48 22 827-07-51, www.piib.org.pl, e-mail: biuro@piib.org.pl

(pieczęć)

Nr WBPP/ZNB/IUB/9/3.17/2/80**DECYZJA O STWIERDZENIU PRZYGOTOWANIA ZAWODOWEGO
do pełnienia samodzielnych funkcji technicznych w budownictwie**

Na podstawie § 2 ust 1 pkt 1 i § 13 ust. 1 pkt 4 lit. a

rozporządzenia Ministra Gospodarki Terenowej i Ochrony Środowiska z dnia 20 lutego 1975
w sprawie samodzielnych funkcji technicznych w budownictwie (Dz.U. Nr 8, poz. 46) stwierdza się:Obywatel (ka) Marian Zabawski s. Stanisława

(imię i nazwisko)

mgr inż. urządzeń sanitarnych

(tytuł naukowy - zawodowy)

urodzony (a) dnia 2 lipca 1950 r. w Przemysłu

posiada przygotowanie zawodowe upoważniające do wykonywania samodzielnej funkcji

projektanta

(rodzaj funkcji)

w specjalności instalacyjno - inżynieryjnej

(rodzaj specjalności techniczno-budowlanej)

w zakresie sieci sanitarnychZaopatrzenie w wodę, unieszkodliwianie ścieków i odpadów

(specjalizacja zawodowa)

MA-BUA/14

CWD MA-BUA-14 zam. 10087-Kw-W-76 WDA zam. 218-KI 50.000 piśm. 71g

Obywatel (ka) mgr inż. Marian Zabawski jest upoważniony (a) do:
(imię i nazwisko)

Sporządzanie projektów sieci wodociągowych, kanalizacyjnych i ciepłych uzbrojenia terenu.

Decyzja niniejsza jest ostateczna. Stanowi poszerzenie zakresu decyzji o stwierdzeniu przygotowania zawodowego do pełnienia samodzielnych funkcji technicznych w budownictwie z dnia 12.09.1978 r. Nr 30/78 w specjalności instalacyjno - inżynierskiej, w zakresie sieci sanitarnych do wykonywania samodzielnej funkcji kierownika budowy i robót, wydanej Obywatelowi przez Urząd Wojewódzki, Wydział Gospodarki Terenowej i Ochrony Środowiska w Przemyślu.

Otrzymują:

1. Ob. mgr inż. Marian Zabawski
ul. Rogozińskiego 58
37-700 Przemyśl
2. a/a



Z upoważnienia Wojewody
Główny Architekt Województwa
mgr inż. arch. Józef Glesch

m. p.

(podpis i pieczęć)

3.4. Oświadczenie sprawdzającego

Przemysł, dnia 28.09.2007 r.

Tomasz Zabawski

(imię i nazwisko)

ul. Malawskiego 23/8, 37-700 Przemysł

(adres)

S-215/02

(nr uprawnień)

PDK/IS/0444/03

(nr członkowski izby zawodowej)

OŚWIADCZENIE SPRAWDZAJĄCEGO

zgodnie z art. 20 ust. 4 ustawy z dnia 7 lipca 1994 r. Prawo budowlane (t.j. Dz. U. z 2006 r. Nr 156, poz. 1118 z późn. zm.)

oświadczam, że projekt budowlany:

„SIEĆ WODOCIĄGOWA W MIEJSCOWOŚCI DUBIECKO (ZASILANIE LEWOSTRONNE)”

(nazwa projektu budowlanego)

m. Dubiecko

(adres zamierzenia budowlanego)

Działka(i) nr: 1, 4, 16/2, 16/17, 16/19, 16/13, 16/22, 16/23, 16/8, 791/1, 308/14, 308/15, 308/18, 308/17, 308/5, 308/4, 308/3, 308/19, 308/10, 786, 22/12, 22/9, 24/11, 22/10, 22/14, 308/12, 308/9, 789/5, 789/4, 24/14, 23, 26/3, 26/6, 24/8, 24/5, 24/6, 22/5, 31/2, 39, 43/13, 43/10, 43/5, 43/6, 53, 54, 55/1, 55/2, 56, 67/3, 67/4, 67/1, 71/4, 61/1, 61/2, 61/3, 60, 62, 63, 94/10, 94/9, 94/8, 64, 94/7, 94/21, 94/5, 79/1, 80/1, 92/2, 94/18, 94/4, 92/4, 92/3, 85/2, 96/3, 96/1, 94/2, 94/1, 99, 101, 798, 103, 104, 105/1, 795, 107/12, 107/11, 107/5, 107/3, 107/2, 107/7, 16/11, 94/11, 79/2, 38/3, 45/3, 43/12 – obręb Dubiecko

Działki nr: 11, 10, 9, 8 – obręb Wybrzeże

Działki nr: 379/3 – obręb Przedmieście Dubieckie

(dane ewidencyjne działek)

wrzesień 2007

(data sporządzenia projektu)

w zakresie sieci: wodociągowych

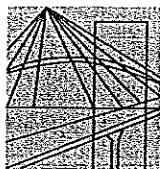
(branża)

dla Gminy Dubiecko, ul. Przemyska 10, 37-750 Dubiecko

(inwestor – imię i nazwisko, nazwa)

został wykonany zgodnie z obowiązującymi przepisami oraz zasadami wiedzy technicznej.

.....
(podpis sprawdzającego)



P O L S K A
I Z B A
I N Ż Y N I E R Ó W
B U D O W N I C T W A

Rzeszów, 2007-02-05

(miejsowość, data)

Zaświadczenie

Pan/Pani Tomasz Zabawski

miejsce zamieszkania ul. Malawskiego 23/8
37-700 Przemyśl

jest członkiem Podkarpackiej Okręgowej Izby Inżynierów
Budownictwa o numerze ewidencyjnym PDK/IS/0444/03

i posiada wymagane ubezpieczenie od odpowiedzialności
cywilnej

Niniejsze zaświadczenie ważne jest

od dnia 2007-03-01 do dnia 2008-02-29

Przewodniczący Rady
PODKARPACKIEJ OKRĘGOWEJ
IZBY INŻYNIERÓW BUDOWNICTWA

Jerzy Kerste
dyr. inż. Jerzy Kerste

Podkarpacka Okręgowa Izba Inżynierów Budownictwa
35-060 Rzeszów, ul. Słowackiego 20; pok. 608, tel.: +48 17 850-77-05, +48 17 850-77-06, fax +48 17 850-77-07,
www.pdk.piib.org.pl, e-mail: pdk@piib.org.pl, konto: PDK OIIS 26 1020 4391 0000 6402 0002 7516

Polska Izba Inżynierów Budownictwa 00-050 Warszawa, ul. Świętokrzyska 14 a; pok. 246
tel.: +48 22 828-31-69, fax +48 22 827-07-51, www.piib.org.pl, e-mail: biuro@piib.org.pl



WOJEWODA PODKARPACKI
35-959 Rzeszów, skr. poczt. 297
ul. Grunwaldzka 15
R.XII.A-7131/75/02

Rzeszów, 2002 - 11 - 07

DECYZJA
O NADANIU UPRAWNIENÍ BUDOWLANYCH

Na podstawie art. 13 ust. 1, pkt 1, ust. 4, art. 14 ust. 1 pkt 4 i ust 3 pkt 1 ustawy z dnia 7 lipca 1994 r. Prawo budowlane (tekst jednolity: Dz. U. Nr 106 poz. 1126 z 2000 r. z późn. zm.) oraz art. 62 ustawy z dnia 15 grudnia 2000r o samorządach zawodowych architektów, inżynierów budownictwa oraz urbanistów (Dz. U. Nr 5 poz. 42 z 2001r i zm. Dz. U. Nr 23 poz. 221 z 2002r) i § 4 ust. 2 i § 9 ust. 1 rozporządzenia Ministra Gospodarki Przestrzennej i Budownictwa z dnia 30 grudnia 1994 r. w sprawie samodzielnych funkcji technicznych w budownictwie (Dz. U. Nr 8 poz. 38 z 1995r. z późn. zm.) i art. 104 Kodeksu postępowania administracyjnego (jednolity tekst: Dz. U. Nr 98 poz. 1071 z 2000 r.), po ustaleniu, że spełnione zostały warunki w zakresie przygotowania zawodowego oraz po złożeniu egzaminu na uprawnienia budowlane z wynikiem pozytywnym

Pan TOMASZ ZABAWSKI

magister inżynier

/kierunek studiów - inżynieria środowiska/
ur. 14 maja 1973r. w Brzozowie

otrzymuje

UPRAWNIENIA BUDOWLANE

Nr ewid. S - 215/02

do projektowania bez ograniczeń,
w specjalności instalacyjnej w zakresie sieci, instalacji i urządzeń:
wodociągowych i kanalizacyjnych, cieplnych, wentylacyjnych i gazowych.

Od niniejszej decyzji służy odwołanie do Głównego Inspektora Nadzoru Budowlanego w Warszawie, za pośrednictwem Wojewody Podkarpackiego, w terminie 14 dni od daty jej otrzymania.

Otrzymują:

1. Pan mgr inż. Tomasz Zabawski
ul. Maławskiego 23/8
37-700 Przemyśl

2. a/a



Z up. WOJEWODY PODKARPACKIEGO
[Signature]
mgr inż. arch. Władysław Wóznicki
ZICA DYREKTORA WYDZIAŁU
ROZWOJU REGIONALNEGO
ARCHITEKT WOJEWÓDZKI

Wypis skrócony z rejestru gruntów
z właścicielami i komentarzami

Województwo podkarpackie

Powiat przemyski

Jednostka ewidencyjna 181302_2, Dubiecko, Obręb Nr 0003, Dubiecko

NUMER obręb	arkusz działka	Władający POW. [ha]	NAZWISKO I IMIĘ (NAZWA) właściciela lub władającego	UDZ. WŁAD.	ADRES ZAMIESZKANIA (SIEDZIBA) miejscowość ulica nr	J.R.
181302_2.0003 6	31/1	0.06	Maż.: Fudał Roman (Jan, Anna), Fudał Grażyna Janina (Zdzisław, Kazimiera)	1/1	37-750 Dubiecko, Targowa 4; 37-750 Dubiecko, Targowa 4	250
Dubiecko		Kom.: Akt Not Nr 5441/72			[nom. praw. 88555]	
Id dz. : 181302_2.0003.31/1						
181302_2.0003 6,5	50	0.06	Maż.: Baranowski Władysław (Stefan, Franciszka), Baranowska Maria (Michał, Balbina)	1/1	37-750 Dubiecko, Krasickiego 9; 37-750 Dubiecko, Krasickiego 9	231
Dubiecko		Kom.: AN Nr 608/82				
Id dz. : 181302_2.0003.50						
181302_2.0003 5	67/1	0.06	Karpiński Witold (Piotr, Karolina)	1/1	Pocza: 37-700 Przemyśl, miejscowość: Łętownia 45	438
Dubiecko					[nom. praw. 86550]	
Id dz. : 181302_2.0003.67/1						

II. działek: 3 Suma pow.: 0.18 Słownie : osiemnaście setnych hektara

Sporządzono według stanu na dzień 2007.09.20.

Stwierdza się zgodność
z operatem ewidencji gruntów i budynków
6-11. O. 7412-1563/07
Przemyśl, dnia 20.09.2007

z up. STAROSTY
Zdzisław Bochnacki
Z-ca Naczelnika Wydziału
Geodezji, Kartografii, Katastru,
Gospodarki Nieruchomościami
i Mieniem Powiatu

Wypis z rejestru gruntów

Województwo podkarpackie
Powiat przemyski
Jednostka ewidencyjna 181302_2, Dublecko, Obręb Nr 0003, Dublecko

NUMER		Władający	NAZWISKO I IMIĘ (NAZWA)	UDZ.	ADRES ZAMIESZKANIA (SIEDZIBA)	J.R.
obręb	arkusz	działka	POW. [ha]	WŁAD.	miejsowość ulica nr	
		Współwłaściciel	Małż.: Żółty Antoni (Ignacy, Stefania), Żółty Maria (Józef, Stefania)	1/1	37-750 Dublecko, Przemyska 3; 37-750 Dublecko, Przemyska 3	
181302_2.0003 6	1	0.18				317
Dublecko		Kom.: ZD Nr 3048				Komentarz do JR: G.001889-0001
Id dz. : 181302_2.0003.1						
		Właściciel	Skarb Państwa	1/1		
		Użytkownik	Gmina Dubiecko	1/1	37-750 Dublecko	
181302_2.0003 6	4	1.43				4
Dublecko		Kom.: boisko sportowe				Komentarz do JR: G.000005-0011
Id dz. : 181302_2.0003.4						
		Władający	Łaskiewicz Julia (Jan.)	1/1	37-750 Dublecko, Przemyska 3	
181302_2.0003 6	7	0.37				276
Dublecko		Kom.: KW 53991				Komentarz do JR: G.001849-0001
Id dz. : 181302_2.0003.7						
		Właściciel	Gmina Dubiecko	1/1	37-750 Dublecko	
181302_2.0003 6	16/2	0.44				10
Dublecko		Kom.: Dec.Woj.Przem.GVI-7250-89-6/91				Komentarz do JR: G.000003-0025
Id dz. : 181302_2.0003.16/2						
181302_2.0003 6	16/3	0.06			[nom. praw. 47208]	10
Dublecko		Kom.: Dec.Woj.Przem.GVI-7250-89-6/91				Komentarz do JR: G.000003-0025
Id dz. : 181302_2.0003.16/3						
		Właściciel	Grzech Wojciech Piotr (Antoni, Janina)	1/1	Pocztą: 37-750 Dublecko, miejscowość: Dublecko, Zamkowa 1a	
181302_2.0003 6	16/6	0.15			[nom. praw. 44482]	335
Dublecko		Kom.: AN Rep.A.Nr 34588/93 z 17.09.93r.				Komentarz do JR: G.001907-0001
Id dz. : 181302_2.0003.16/6						
		Użytkownik wieczysty	Kończ Michalina (Michał, Janina)	1/1	Prątkowce, Gmina Krasiczyn 19	
		Właściciel	Skarb Państwa	1/1		
181302_2.0003 6	16/8	7.02			[nom. praw. 78463]	12
Dublecko		Kom.: AN 6693/99 z 6.09.1999 r.				Komentarz do JR: G.000005-0012
Id dz. : 181302_2.0003.16/8						
		Właściciel	Gmina Dubiecko	1/1	37-750 Dublecko	
181302_2.0003 6	16/13	0.10				357
Dublecko		Kom.: Dec.Woj.Przem.GVI-7250-89-5/91				Komentarz do JR: G.000003-0028
Id dz. : 181302_2.0003.16/13						
181302_2.0003 6	16/17	0.69			[nom. praw. 47208]	357
Dublecko						Komentarz do JR: G.000003-0028
Id dz. : 181302_2.0003.16/17						
181302_2.0003 6	16/19	0.0488			[nom. praw. 47208]	357
Dublecko						Komentarz do JR: G.000003-0028

Wypis z rejestru gruntów

Województwo podkarpackie
Powiat przemyski
Jednostka ewidencyjna 181302_2, Dublecko, Obręb Nr 0003, Dublecko

NUMER		Władający	NAZWISKO I IMIĘ (NAZWA)	UDZ.	ADRES ZAMIESZKANIA (SIEDZIBA)	J.R.
obręb	arkusz działka	POW. [ha]	właściciela lub władającego	WŁAD.	miejsowość ulica nr	
Id dz. : 181302_2.0003.16/19						
		Użytkownik wleczysty	Kolcz Michalina (Michał, Janina)	1/1	Pralkowce, Gmina Krasieczyn 19	
		Właściciel	Skarb Państwa	1/1		
181302_2.0003 6	16/22	0.01			[nom. praw. 78463]	12
Dublecko						Komentarz do JR: G.000005-0012
Id dz. : 181302_2.0003.16/22						
		Współwłaściciel	Małż.: Łuczak Kazimierz (Mieczysław, Konstancja), Łuczak Maria (Franciszek, Janina)	1/1	Dublecko, Krasickiego 6; Dublecko, Krasickiego 6	
181302_2.0003 6	22/5	0.03			[nom. praw. 53327]	398
Dublecko						Komentarz do JR: G.001957-0001
Id dz. : 181302_2.0003.22/5						
		Właściciel	Łuczak Maria Magdalena (Franciszek, Janina)	1/1	Dublecko, Krasickiego 6/1	
181302_2.0003 6	23	0.10			[nom. praw. 54352]	165
Dublecko	Kom.: post.656/84					Komentarz do JR: G.001742-0001
Id dz. : 181302_2.0003.23						
		Współwłaściciel	Małż.: Pawlik Eugeniusz (Władysław, Józefa), Pawlik Janina (Kazimierz, Maria)	1/1	37-750 Dublecko, Krasickiego 2; 37-750 Dublecko, Krasickiego 2	
181302_2.0003 6	24/4	0.12				274
Dublecko	Kom.: Akt Not Nr 232/69					Komentarz do JR: G.001847-0001
Id dz. : 181302_2.0003.24/4						
		Współwłaściciel	Szybiak Andrzej Janusz (Tadeusz, Leonarda)	3/48	37-750 Dublecko, Krasickiego 3	
		Współwłaściciel	Szybiak Anna Maria (Tadeusz, Leonarda)	3/48	37-750 Dublecko, Krasickiego 3	
		Współwłaściciel	Szybiak Leonarda Stanisława (Franciszek, Katarzyna)	30/48	37-750 Dublecko, Krasickiego 3	
		Współwłaściciel	Szybiak Paweł Piotr (Tadeusz, Leonarda)	3/48	37-750 Dublecko, Krasickiego 3	
		Współwłaściciel	Szybiak Renata Magdalena (Bronisław, Maria)	3/48	37-750 Dublecko, Krasickiego 3	
		Współwłaściciel	Szybiak Robert Dariusz (Tadeusz, Leonarda)	3/48	37-750 Dublecko, Krasickiego 3	
		Współwłaściciel	Szybiak Tomasz Janusz (Tadeusz, Leonarda)	3/48	Poczta: 37-742 Rybotycze, miejscowość: Gruszowa 17	
181302_2.0003 6	24/5	0.06			[nom. praw. 50362]	305
Dublecko	Kom.: AWZ Nr 94 Post.sąd.Ns 45/90					Komentarz do JR: G.001877-0001
Id dz. : 181302_2.0003.24/5						
		Współwłaściciel	Szybiak Andrzej Janusz (Tadeusz, Leonarda)	1/2	37-750 Dublecko, Krasickiego 3	
		Współwłaściciel	Szybiak Anna Maria (Tadeusz, Leonarda)	1/2	37-750 Dublecko, Krasickiego 3	
181302_2.0003 6	24/6	0.06				371
Dublecko	Kom.: Akt Not Nr 16710/95 z dnia 3.10.1995 r.					Komentarz do JR: G.001937-0001
Id dz. : 181302_2.0003.24/6						
		Właściciel	Gmina Dublecko	1/1	37-750 Dublecko	
181302_2.0003 6	24/8	0.05			[nom. praw. 47208]	357
Dublecko	Kom.: Dec.Woj.Przem.GVI-7250-89-12/91					Komentarz do JR: G.000003-0028
Id dz. : 181302_2.0003.24/8						
		Współwłaściciel	Małż.: Seneczko Jan (Władysław, Katarzyna), Seneczko Zofia (Michał, Maria)	1/1	Nienadowa, 555; Nienadowa, 555	
181302_2.0003 6	24/10	0.04				339
Dublecko	Kom.: AN Nr 2424/88					

Wypis z rejestru gruntów

Województwo podkarpackie
Powiat przemyski
Jednostka ewidencyjna 181302_2, Dubiecko, Obręb Nr 0003, Dubiecko

NUMER		Władający	NAZWISKO I IMIĘ (NAZWA)	UDZ.	ADRES ZAMIESZKANIA (SIEDZIBA)	J.R.
obręb	arkusz działka	POW. [ha]	właściciela lub władającego	WŁAD.	miejscowość ulica nr	
Komentarz do JR: G.001910-0001						
Id dz. : 181302_2.0003.24/10						
		Współwłaściciel	Małż.: Puchyr Stanisław (Piotr, Maria), Puchyr Józefa Maria (Antoni, Michalina)	1/1	37-750 Dubiecko, Krasickiego 1; 37-750 Dubiecko, Krasickiego 1	
181302_2.0003 6	24/11	0.10			[nom. praw. 45440]	288
Dubiecko	Kom.: Akt Not nr 4746/92					
Komentarz do JR: G.001861-0001						
Id dz. : 181302_2.0003.24/11						
		Współwłaściciel	Małż.: Chruścicki Janusz (Stanisław, Helena), Chruścicka Anna Aleksandra (Stanisław, Józefa)	1/1	37-750 Dubiecko, Krasickiego 1; 37-750 Dubiecko, Krasickiego 1	
181302_2.0003 6	24/12	0.03				355
Dubiecko	Kom.: Akt Not Nr 4746/92					
Komentarz do JR: G.001925-0001						
Id dz. : 181302_2.0003.24/12						
		Właściciel	Gmina Dubiecko	1/1	37-750 Dubiecko	
181302_2.0003 6	24/13	0.12			[nom. praw. 44352]	7
Dubiecko	Kom.: dec.Wojewody Przemyskiego G.III-7250-43-2/94 z 14.03.1994					
Komentarz do JR: G.000003-0024						
Id dz. : 181302_2.0003.24/13						
		Właściciel	Szybiak Renata Magdalena (Bronisław, Maria)	1/1	37-750 Dubiecko, Krasickiego 3	
181302_2.0003 6	24/16	0.08			[nom. praw. 79315]	364
Dubiecko	Kom.: Akt Not Nr 2857/96 z dnia 23.05.1996 r.					
Komentarz do JR: G.001930-0001						
Id dz. : 181302_2.0003.24/16						
		Współwłaściciel	Małż.: Sowa Jan (Wojciech, Waleria), Sowa Elżbieta (Jan, Janina)	1/1	Przedmieście Dubieckie, 140/1; Przedmieście Dubieckie, 140/1	
181302_2.0003 6	26/6	0.05			[nom. praw. 53778]	340
Dubiecko						
Komentarz do JR: G.001911-0001						
Id dz. : 181302_2.0003.26/6						
		Współwłaściciel	Małż.: Fudali Roman (Jan, Anna), Fudali Grażyna Janina (Zdzisław, Kazimiera)	1/1	37-750 Dubiecko, Targowa 4; 37-750 Dubiecko, Targowa 4	
181302_2.0003 6	31/1	0.06				250
Dubiecko	Kom.: Akt Not Nr 5441/72					
Komentarz do JR: G.001824-0001						
Id dz. : 181302_2.0003.31/1						
		Właściciel	Łuczak Maria Magdalena (Franciszek, Janina)	1/1	Dubiecko, Krasickiego 6/1	
181302_2.0003 6	31/2	0.14			[nom. praw. 54352]	165
Dubiecko						
Komentarz do JR: G.001742-0001						
Id dz. : 181302_2.0003.31/2						
					[nom. praw. 54352]	165
181302_2.0003 6	33/2	0.03				
Dubiecko						
Komentarz do JR: G.001742-0001						
Id dz. : 181302_2.0003.33/2						
		Współwłaściciel	Krupa Urszula (Stanisław, Maria)	1/4	37-750 Dubiecko, Targowa 5	
		Współwłaściciel	Małż.: Krupa Józef Tadeusz (Władysław, Stefania), Krupa Urszula (Stanisław, Maria)	3/4	37-750 Dubiecko, Targowa 5; 37-750 Dubiecko, Targowa 5	
181302_2.0003 6	34/1	0.06				324
Dubiecko	Kom.: AN Nr 1977/84					
Komentarz do JR: G.001896-0001						
Id dz. : 181302_2.0003.34/1						

Wypis z rejestru gruntów

Województwo podkarpackie

Powiat przemyski

Jednostka ewidencyjna 181302_2, Dubiecko, Obręb Nr 0003, Dubiecko

NUMER		Władający	NAZWISKO I IMIĘ (NAZWA)	UDZ.	ADRES ZAMIESZKANIA (SIEDZIBA)	J.R.
obręb	arkusz działka	POW. [ha]	właściciela lub władającego	WŁAD.	miejscowość ulica nr	
			Współwłaściciel Krupa Urszula (Stanisław, Maria)	1/4	37-750 Dubiecko, Targowa 5	
			Współwłaściciel Szajglin Danuta (Stanisław, Maria)	1/4		
			Współwłaściciel Szymańska Maria (Józef, Józefa)	1/4		
			Współwłaściciel Szymański Ryszard (Stanisław, Maria)	1/4		
181302_2.0003 6	34/2	0.07			[nom. praw. 37759]	306
Dubiecko						Komentarz do JR: G.001878-0001
			Id dz. : 181302_2.0003.34/2			
			Właściciel Daraż Franciszka (Jan, Katarzyna)	1/1	37-750 Dubiecko, Targowa	
181302_2.0003 6	37/3	0.10				238
Dubiecko	Kom.: AWz Nr 34					Komentarz do JR: G.001812-0001
			Id dz. : 181302_2.0003.37/3			
			Współwłaściciel Małż.: Krupa Józef Tadeusz (Władysław, Stefania), Krupa Urszula (Stanisław, Maria)	1/1	37-750 Dubiecko, Targowa 5; 37-750 Dubiecko, Targowa 5	
181302_2.0003 5	38/1	0.01				401
Dubiecko	Kom.: AN 2688/98 z 11.03.1998r.					Komentarz do JR: G.001896-0002
			Id dz. : 181302_2.0003.38/1			
			Właściciel Małż.: Grzech Eugeniusz (Ludwik, Janina), Grzech Krystyna (Ludwik, Katarzyna)	1/1	37-750 Nienadowa, 459; 37-750 Nienadowa, 459	
181302_2.0003 6	38/3	0.0401			[nom. praw. 54956]	428
Dubiecko			Id dz. : 181302_2.0003.38/3			
			Właściciel Gmina Dubiecko	1/1	37-750 Dubiecko	
			Użytkownik Zamojska Korporacja Energetyczna Spółka	1/1	22-400 Zamość, Koźmiana 1	
			wieczysty Akcyjna Z Siedzibą W Zamościu			
181302_2.0003 6	38/4	0.0051			[nom. praw. 55134]	427
Dubiecko			Id dz. : 181302_2.0003.38/4			Komentarz do JR: G.000003-0119
			Władający Gmina Dubiecko	1/1	37-750 Dubiecko	
181302_2.0003 6	39	0.14				16
Dubiecko			Id dz. : 181302_2.0003.39			Komentarz do JR: G.000003-0027
			Współwłaściciel Małż.: Staszkiewicz Eugeniusz (Paweł, Maria), Staszkiewicz Helena (Jan, Katarzyna)	1/1	37-750 Dubiecko, Targowa 3; 37-750 Dubiecko, Targowa 3	
181302_2.0003 5,6	43/5	0.18				299
Dubiecko	Kom.: AWZ Nr 168					Komentarz do JR: G.001872-0001
			Id dz. : 181302_2.0003.43/5			
			Współwłaściciel Małż.: Norek Bogusław Aleksander (Augustyn, Kazimiera), Norek Beata Halina (Zbigniew, Weronika)	1/1	37-750 Dubiecko, Krasickiego 11; 37-750 Dubiecko, Krasickiego 11	
181302_2.0003 5	43/6	0.06			[nom. praw. 44357]	245
Dubiecko	Kom.: Akt Not Nr 2434/88					Komentarz do JR: G.001819-0001
			Id dz. : 181302_2.0003.43/6			
			Władający Buchowski Jan (Wawrzyniec, Teresa)	1/1	37-750 Dubiecko, Wałowa 7	
181302_2.0003 6	43/8	0.04				233
Dubiecko			Id dz. : 181302_2.0003.43/8			Komentarz do JR: G.001807-0001

Wypis z rejestru gruntów

Województwo podkarpackie
Powiat przemyski
Jednostka ewidencyjna 181302_2, Dublecko, Obręb Nr 0003, Dublecko

NUMER		Władający	NAZWISKO I IMIĘ (NAZWA)	UDZ.	ADRES ZAMIESZKANIA (SIEDZIBA)	J.R.
obręb	arkusz	działka	POW. [ha]	WŁAD.	miejscowość ulica nr	
		Właściciel	Staszklewicz Eugeniusz (Paweł, Maria)	1/1	37-750 Dublecko, Targowa 3	
181302_2.0003	5,6	43/10	0.09			297
Dublecko		Kom.: AWZ Nr 169				Komentarz do JR: G.001870-0001
Id dz. : 181302_2.0003.43/10						
		Współwłaściciel	Małż.: Buchowski Janusz Czesław (Franciszek, Henryka), Buchowska Bogusława Mieczysława (Kazimierz, Michalina)	1/1	37-750 Dublecko, Krasickiego 8a; 37-750 Dublecko, Krasickiego 8a	
181302_2.0003	6	43/12	0.05		[nom. praw. 33511]	342
Dublecko		Kom.: numer działki został zdublowany				Komentarz do JR: G.001912-0002
Id dz. : 181302_2.0003.43/12						
		Właściciel	Gmina Dublecko	1/1	37-750 Dublecko	
181302_2.0003	6	43/13	0.02		[nom. praw. 47208]	357
Dublecko						Komentarz do JR: G.000003-0028
Id dz. : 181302_2.0003.43/13						
		Współwłaściciel	Małż.: Buchowski Janusz Czesław (Franciszek, Henryka), Buchowska Bogusława Mieczysława (Kazimierz, Michalina)	1/1	37-750 Dublecko, Krasickiego 8a; 37-750 Dublecko, Krasickiego 8a	
181302_2.0003	6	45/3	0.02			342
Dublecko		Kom.: ZD Nr 3079				Komentarz do JR: G.001912-0002
Id dz. : 181302_2.0003.45/3						
		Współwłaściciel	Małż.: Norek Bogusław Aleksander (Augustyn, Kazimiera), Norek Beata Halina (Zbigniew, Weronika)	1/1	37-750 Dublecko, Krasickiego 11; 37-750 Dublecko, Krasickiego 11	
181302_2.0003	5,6	53	0.08		[nom. praw. 44357]	245
Dublecko		Kom.: Akt Not Nr 2434/88				Komentarz do JR: G.001819-0001
Id dz. : 181302_2.0003.53						
		Współwłaściciel	Adamska Małgorzata (,)	1/28	37-750 Przedmieście Dubleckie 181	
		Współwłaściciel	Pinda Bronisław (Jan, Zofia)	27/28	37-750 Przedmieście Dubleckie 181	
181302_2.0003	5,6	54	0.07			285
Dublecko		Kom.: Akt Not Nr 897/83				Komentarz do JR: G.001858-0001
Id dz. : 181302_2.0003.54						
		Współwłaściciel	Małż.: Norek Augustyn (Wawrzyniec, Agnieszka), Norek Kazimiera (Marek, Maria)	1/1	37-750 Dublecko, Krasickiego 15; 37-750 Dublecko, Krasickiego 15	
181302_2.0003	5,6	55/1	0.05			127
Dublecko		Kom.: Akt Not Nr 10930/74				Komentarz do JR: G.001706-0001
Id dz. : 181302_2.0003.55/1						
181302_2.0003	5	55/2	0.04			127
Dublecko		Kom.: Dec.PKU Nr 19/73 WKU 61/75				Komentarz do JR: G.001706-0001
Id dz. : 181302_2.0003.55/2						
		Właściciel	Karpiński Paweł (Piotr, Karolina)	1/1	Poczta: 37-750 Dublecko, miejscowość: Dublecko, Krasickiego 16	
181302_2.0003	5	56	0.09		[nom. praw. ZD Nr 3322]	87
Dublecko						Komentarz do JR: G.001667-0001

Wypis z rejestru gruntów

Województwo podkarpackie
Powiat przemyski
Jednostka ewidencyjna 181302_2, Dublecko, Obręb Nr 0003, Dublecko

NUMER		Władający	NAZWISKO I IMIĘ (NAZWA)	UDZ.	ADRES ZAMIESZKANIA (SIEDZIBA)	J.R.
obręb	arkusz działka	POW. [ha]	właściciela lub władającego	WŁAD.	miejscowość ulica nr	
Id dz. : 181302_2.0003.56						
		Współwłaściciel	Muzyczka Lucyna (Stanisław,Helena)	1/2	30-733 Kraków, Kozia 9/20	
		Współwłaściciel	Muzyczka-Szuba Anna (Stanisław,Helena)	1/2	31-315 Kraków, Radzikowskiego 63/21	
181302_2.0003 5	60	0.06			[nom. praw. 87640]	122
Dublecko	Kom.: ZD Nr 3318					Komentarz do JR: G.001701-0001
Id dz. : 181302_2.0003.60						
		Właściciel	Jopek Stanisław (Józef,Stanisława)	1/1	37-750 Dublecko, Krasickiego 17	
181302_2.0003 5	61/1	0.02			[nom. praw. 54461]	83
Dublecko	Kom.: AWZ Nr 51					Komentarz do JR: G.001663-0001
Id dz. : 181302_2.0003.61/1						
		Właściciel	Wróblicka Janina (Stanisław,Wiktorla)	1/1	37-750 Dublecko, Krasickiego 17	
181302_2.0003 5	61/2	0.02				194
Dublecko	Kom.: AWZ Nr 100					Komentarz do JR: G.001768-0001
Id dz. : 181302_2.0003.61/2						
		Współwłaściciel	Jopek Stanisław (Józef,Stanisława)	1/2	37-750 Dublecko, Krasickiego 17	
		Współwłaściciel	Wróblicka Janina (Stanisław,Wiktorla)	1/2	37-750 Dublecko, Krasickiego 17	
181302_2.0003 5	61/3	0.05				208
Dublecko	Kom.: AWZ Nr 170					Komentarz do JR: G.001782-0001
Id dz. : 181302_2.0003.61/3						
		Właściciel	Pinda Wojciech (Wacław,Marja)	1/1	37-750 Dublecko, Krasickiego 19	
181302_2.0003 5	62	0.05			[nom. praw. 82819]	138
Dublecko	Kom.: AWZ Nr 610d/361/8/72					Komentarz do JR: Post. I.Ns 1031/02 z dnia 31.01.2003r.;AN Rep.A.Nr 2924/2003 z dnia 06.10.2003r.
Id dz. : 181302_2.0003.62						
		Właściciel	Pilch Maria (Tomasz,Katarzyna)	1/1	37-750 Dublecko, Krasickiego 21	
181302_2.0003 5	63	0.05			[nom. praw. 30179]	151
Dublecko	Kom.: Akt Not Nr 1061/96 z dnia 20.08.1996 r.					Komentarz do JR: G.001728-0001
Id dz. : 181302_2.0003.63						
		Współwłaściciel	Małż.: Grzegorzak Ryszard (Władysław, Janina), Grzegorzak Danuta (Józef, Anna)	1/1	37-753 Drohobyczka, 73; 37-753 Drohobyczka, 73	
181302_2.0003 5	64	0.07				268
Dublecko	Kom.: Akt Not Nr 176/83					Komentarz do JR: G.001842-0001
Id dz. : 181302_2.0003.64						
		Właściciel	Karpiński Witold (Piotr,Karolina)	1/1	Poczta: 37-700 Przemyśl, miejscowość: Łętownia 45	
181302_2.0003 5	67/1	0.06			[nom. praw. 86550]	438
Dublecko						Id dz. : 181302_2.0003.67/1
		Właściciel	Karpiński Paweł (Piotr,Karolina)	1/1	Poczta: 37-750 Dublecko, miejscowość: Dublecko, Krasickiego 16	
181302_2.0003 5	67/3	0.0537			[nom. praw. 86549]	87
Dublecko	Kom.: ZD Nr 3228;					Komentarz do JR: G.001667-0001

Wypis z rejestru gruntów

Województwo podkarpackie
Powiat przemyski
Jednostka ewidencyjna 181302_2, Dublecko, Obręb Nr 0003, Dublecko

NUMER		Władający	NAZWISKO I IMIĘ (NAZWA)	UDZ.	ADRES ZAMIESZKANIA (SIEDZIBA)	J.R.
obręb	arkusz	działka	POW. [ha]	WŁAD.	mięscowosc ulica nr	
Id dz. : 181302_2.0003.67/3						
		Właściciel	Karpiński Witold (Piotr, Karolina)	1/1	Poczta: 37-700 Przemyśl, miejscowość: Łętownia 45	
181302_2.0003 5	67/4	0.0163			[nom. praw. 86550]	438
Dublecko		Kom.: ZD Nr 3228;				
Id dz. : 181302_2.0003.67/4						
		Współwłaściciel	Małż.: Osypanka Tadeusz (Władysław, Katarzyna), Osypanka Wiktoria (Anton, Tekla)	1/1	37-750 Dublecko, Kościelna 2/1; 37-750 Dublecko, Kościelna 2/1	
181302_2.0003 5	77/4	0.12				130
Dublecko		Kom.: AWZ 461/186/73				
						Komentarz do JR: G.001709-0001
Id dz. : 181302_2.0003.77/4						
		Właściciel	Szymkiewicz Stanisław Marek (Piotr, Maria)	1/1	37-750 Dublecko, Krasickiego 24	
181302_2.0003 5	79/1	0.08				347
Dublecko		Kom.: AN Nr 174/91 z 27.03.91				
						Komentarz do JR: G.001917-0001
Id dz. : 181302_2.0003.79/1						
		Właściciel	Szymkiewicz Maria (Piotr, Maria)	1/1	37-750 Dublecko, Krasickiego 24/2	
181302_2.0003 5	79/2	0.04			[nom. praw. 82517]	173
Dublecko		Kom.: Rep.A.Nr 4800/2003 z dnia 2.12.2003r. I 308/2004 z dnia 06.02.2004r.				
						Komentarz do JR: G.001750-0001
Id dz. : 181302_2.0003.79/2						
		Współwłaściciel	Małż.: Serafin Kazimierz (Józef, Stanisława), Serafin Czesława (Karol, Stefania)	1/1	37-750 Dublecko, Kościelna 1/1; 37-750 Dublecko, Kościelna 4	
181302_2.0003 5	80/1	0.07			[nom. praw. 76670]	146
Dublecko						
						Komentarz do JR: G.001724-0001
Id dz. : 181302_2.0003.80/1						
		Współwłaściciel	Małż.: Tłuścik Jerzy Mikołaj (Bronisław, Krystyna), Tłuścik Helena Stanisława (Bolesław, Salomea)	1/1	37-750 Dublecko, Zamkowa 11; 37-750 Dublecko, Zamkowa 11	
181302_2.0003 5	85/1	0.04			[nom. praw. 54915 ANREP.A.NR 1939/2002]	328
Dublecko		Kom.: AN Rep.A.Nr 1939/2002 z dn.26.06.2002r.				
						Komentarz do JR: G.001900-0001
Id dz. : 181302_2.0003.85/1						
		Władający	Martowicz Stanisław (Jan, Salomea)	1/1	37-750 Dublecko, Przemyska 43	
181302_2.0003 5	85/2	0.06				264
Dublecko						
						Komentarz do JR: G.001838-0001
Id dz. : 181302_2.0003.85/2						
		Współwłaściciel	Małż.: Gołębiewski Stanisław Marian (Wacław, Helena), Gołębiewska Stanisława (Julian, Helena)	1/1	37-750 Dublecko, Przemyska 16; 37-750 Dublecko, Przemyska 16	
181302_2.0003 6	90/2	0.04			[nom. praw. 47852]	346
Dublecko						
						Komentarz do JR: G.001916-0001
Id dz. : 181302_2.0003.90/2						
		Współwłaściciel	Bembenek Andrzej (Bronisław, Janina)	1/4	Poczta: 37-750 Dublecko, miejscowość: Nienadowa 498	
		Współwłaściciel	Bembenek Michał Jakub (Andrzej, Elżbieta)	1/4	Poczta: 37-750 Dublecko, miejscowość: Nienadowa 498	
		Współwłaściciel	Małż.: Pinda Jan (Michał, Katarzyna), Pinda Janina (Andrzej, Anna)	1/2	37-750 Dublecko, Kościelna 3; 37-750 Dublecko, Kościelna 3	
181302_2.0003 5	92/2	0.12			[nom. praw. 54584]	203
Dublecko		Kom.: AN Nr 1385/71				
						Komentarz do JR: G.006672-0001

Wypis z rejestru gruntów

Województwo podkarpackie

Powiat przemyski

Jednostka ewidencyjna 181302_2, Dublecko, Obręb Nr 0003, Dublecko

NUMER		Władający	NAZWISKO I IMIĘ (NAZWA)	UDZ.	ADRES ZAMIESZKANIA (SIEDZIBA)	J.R.
obręb	arkusz działka	POW. [ha]	właściciela lub władającego	WŁAD.	miejscowość ulica nr	
Id dz. : 181302_2.0003.92/2						
		Współwłaściciel	Małż.: Blecharczyk Ryszard Jan (Frandszek, Bronisława), Blecharczyk Maria (Józef, Katarzyna)	1/1	37-750 Dublecko, Słowackiego 4; 37-750 Dublecko, Słowackiego 4	
181302_2.0003 5	92/3	0.19				22
Dublecko	Kom.: Akt Not Nr 46/74					
Komentarz do JR: G.001611-0001						
Id dz. : 181302_2.0003.92/3						
		Współwłaściciel	Małż.: Żurawski Marek (Stanisław, Anna), Żurawska Anna (Ryszard, Maria)	1/1	37-750 Dublecko, Słowackiego 4; 37-750 Dublecko, Słowackiego 4	
181302_2.0003 5	92/4	0.08				374
Dublecko	Kom.: Akt Not Nr 5703/94 z dnia 11.02.1994 r.					
Komentarz do JR: G.001939-0001						
Id dz. : 181302_2.0003.92/4						
		Współwłaściciel	Małż.: Kasprzyk Marcin (Jeremiasz, Zofia), Kasprzyk Sylwia Edyta (Józef, Maria)	1/2	27-440 Grójec, 35; 27-440 Grójec, 35	
		Współwłaściciel	Małż.: Osypanka Józef Kazimierz (Tadeusz, Wiktoria), Osypanka Maria (Bohdan, Krystyna)	1/2	37-750 Dublecko, Kościelna 2; 37-750 Dublecko, Kościelna 2	
181302_2.0003 5	94/4	0.04				302
Dublecko	Kom.: Akt Not Nr 1601/96 z dnia 21.10.1996 r.				[nom. praw. 14548]	
Komentarz do JR: G.007032-0001						
Id dz. : 181302_2.0003.94/4						
		Właściciel	Szymkiewicz Stanisław Marek (Piotr, Maria)	1/1	37-750 Dublecko, Krasickiego 24	
181302_2.0003 5	94/5	0.06				347
Dublecko	Kom.: AN Nr 174/91 z 27.03.91					
Komentarz do JR: G.001917-0001						
Id dz. : 181302_2.0003.94/5						
		Właściciel	Szymkiewicz Maria (Piotr, Maria)	1/1	37-750 Dublecko, Krasickiego 24/2	
181302_2.0003 5	94/7	0.01				173
Dublecko	Kom.: Rep.A.Nr 4800/2003 z dnia 2.12.2003r. I 308/2004 z dnia 06.02.2004r.				[nom. praw. 82517]	
Komentarz do JR: G.001750-0001						
Id dz. : 181302_2.0003.94/7						
		Współwłaściciel	Małż.: Grzegorzak Ryszard (Władysław, Janina), Grzegorzak Danuta (Józef, Anna)	1/1	37-753 Drohobyczka, 73; 37-753 Drohobyczka, 73	
181302_2.0003 5	94/8	0.10				268
Dublecko	Kom.: Akt Not Nr 176/83					
Komentarz do JR: G.001842-0001						
Id dz. : 181302_2.0003.94/8						
		Właściciel	Pilch Maria (Tomasz, Katarzyna)	1/1	37-750 Dublecko, Krasickiego 21	
181302_2.0003 5	94/9	0.03				151
Dublecko	Kom.: Akt Not Nr 1061/96 z dnia 20.08.1996 r.				[nom. praw. 30179]	
Komentarz do JR: G.001728-0001						
Id dz. : 181302_2.0003.94/9						
		Właściciel	Pinda Wojciech (Wacław, Maria)	1/1	37-750 Dublecko, Krasickiego 19	
181302_2.0003 5	94/10	0.03				151
Dublecko	Kom.: Akt Not Nr 1061/96 z dnia 20.08.1996 r.				[nom. praw. 30179]	
Komentarz do JR: G.001728-0001						
Id dz. : 181302_2.0003.94/10						
		Właściciel	Pinda Wojciech (Wacław, Maria)	1/1	37-750 Dublecko, Krasickiego 19	
181302_2.0003 5	94/11	0.04				138
Dublecko	Kom.: AWZ Nr 610d/361/8/72				[nom. praw. 82819]	

Wypis z rejestru gruntów

Województwo podkarpackie

Powiat przemyski


Jednostka ewidencyjna 181302_2, Dublecko, Obręb Nr 0003, Dublecko

NUMER		Władający	NAZWISKO I IMIĘ (NAZWA)	UDZ.	ADRES ZAMIESZKANIA (SIEDZIBA)	J.R.
obręb	arkusz działka	POW. [ha]	właściciela lub władającego	WŁAD.	miejsowość ulica nr	
Komentarz do JR: Post. I.Ns 1031/02 z dnia 31.01.2003r.; AN Rep.A.Nr 2924/2003 z dnia 06.10.2003r.						
Id dz. : 181302_2.0003.94/11						
		Współwłaściciel	Muzyczka Lucyna (Stanisław, Helena)	1/2	30-733 Kraków, Kozła 9/20	
		Współwłaściciel	Muzyczka-Szuba Anna (Stanisław, Helena)	1/2	31-315 Kraków, Radzikowskiego 63/21	
181302_2.0003 5	94/12	0.04			[nom. praw. 87640]	122
Dublecko	Kom.: ZO Nr 3318					
Komentarz do JR: G.001701-0001						
Id dz. : 181302_2.0003.94/12						
		Właściciel	Małż.: Szymkiewicz Stanisław Marek (Piotr, Maria), Szymkiewicz Małgorzata (Kazimierz, Jadwiga)	1/1	37-750 Dublecko, Krasickiego 24; Poczta: 37-750 Dublecko, miejscowość: Dublecko, Krasickiego 25	
181302_2.0003 5	94/18	0.10			[nom. praw. 82516]	447
Dublecko	Kom.: DEC.GN.VIII.7723/1/9					
Id dz. : 181302_2.0003.94/18						
		Właściciel	Szymkiewicz Maria (Piotr, Maria)	1/1	37-750 Dublecko, Krasickiego 24/2	
181302_2.0003 5	94/21	0.03			[nom. praw. 82517]	173
Dublecko	Kom.: Rep.A.Nr 4800/2003 z dnia 2.12.2003r. I 308/2004 z dnia 06.02.2004r.					
Komentarz do JR: G.001750-0001						
Id dz. : 181302_2.0003.94/21						
		Współwłaściciel	Małż.: Mosur Edward (Stanisław, Stefania), Mosur Maria Genowefa (Antoni, Stefania)	1/1	37-750 Dublecko, Słowackiego 2; 37-750 Dublecko, Słowackiego 2	
181302_2.0003 5	96/1	0.05				277
Dublecko	Kom.: Akt Not Nr 9554/77					
Komentarz do JR: G.001850-0001						
Id dz. : 181302_2.0003.96/1						
		Właściciel	Skarb Państwa	1/1		
		Zarządca	Generalna Dyrekcja Dróg Krajowych I Autostrad Oddział w Rzeszowie	1/1	35-959 Rzeszów, Legionów 20	
181302_2.0003 3,5	96/3	0.12				17
Dublecko						
Komentarz do JR: G.000005-0014						
Id dz. : 181302_2.0003.96/3						
		Współwłaściciel	Małż.: Mosur Edward (Stanisław, Stefania), Mosur Maria Genowefa (Antoni, Stefania)	1/1	37-750 Dublecko, Słowackiego 2; 37-750 Dublecko, Słowackiego 2	
181302_2.0003 3,5	99	0.17			[nom. praw. 31431]	277
Dublecko	Kom.: Akt Not Nr 9554/77					
Komentarz do JR: G.001850-0001						
Id dz. : 181302_2.0003.99						
		Współwłaściciel	Brudz Józefa (Franciszek, Maria)	1/8	Poczta: 37-750 Dublecko, miejscowość: Dublecko, Przemyska 50b	
		Współwłaściciel	Żurawska Maria (Antoni, Agnieszka)	5/8	37-750 Dublecko, Przemyska 49	
		Współwłaściciel	Żurawski Edward (Franciszek, Maria)	1/8	Poczta: 37-750 Dublecko, miejscowość: Dublecko, Przemyska 50a	
		Współwłaściciel	Żurawski Ryszard (Franciszek, Maria)	1/8	37-750 Dublecko, Przemyska 52	
181302_2.0003 3	101	0.23				316
Dublecko	Kom.: AN Nr 1814/88					
Komentarz do JR: G.001888-0001						
Id dz. : 181302_2.0003.101						
		Współwłaściciel	Małż.: Żurawski Ryszard (Franciszek, Maria), Żurawska Józefa (Władysław, Władysława)	1/1	37-750 Dublecko, Przemyska 52; 37-750 Dublecko, Przemyska 52	
181302_2.0003 3,5	103	0.42			[nom. praw. 34299]	145
Dublecko	Kom.: Akt Not Nr 641/85					

Wypis z rejestru gruntów

Województwo podkarpackie
Powiat przemyski
Jednostka ewidencyjna 181302_2, Dublecko, Obręb Nr 0003, Dublecko

NUMER		Władający	NAZWISKO I IMIĘ (NAZWA)	UDZ.	ADRES ZAMIESZKANIA (SIEDZIBA)	J.R.
obręb	arkusz działka	POW. [ha]	właściciela lub władającego	WŁAD.	miejscowość ulica nr	
						Komentarz do JR: G.001723-0001
Id dz. : 181302_2.0003.103						
181302_2.0003	3,5	104	0.40		[nom. praw. 34299]	145
Dublecko		Kom.: Akt Not Nr 641/85				
						Komentarz do JR: G.001723-0001
Id dz. : 181302_2.0003.104						
		Współwłaściciel	Pomadowska Halina (Bolesław, Maria)	1/6	30-072 Kraków, Budryka 9/331	
		Współwłaściciel	Smolińska Irena Zofia (Bolesław, Maria)	1/6	37-750 Dublecko, Przemyska 53	
		Współwłaściciel	Smolińska Maria (Ignacy, Maria)	4/6	37-750 Dublecko, Przemyska 53	
181302_2.0003	3	105/1	0.17			293
Dublecko		Kom.: I Ns 866/05 z 20.01.2006r.				
						Komentarz do JR: G.001866-0001
Id dz. : 181302_2.0003.105/1						
		Współwłaściciel	Małż.: Puchyr Feliks Wojciech (Władysław, Helena), Puchyr Alicja (Władysław, Helena)	1/1	37-750 Dublecko, Przemyska 57; 37-750 Dublecko, Przemyska 57	
181302_2.0003	3	107/2	0.06		[nom. praw. 47866]	365
Dublecko		Kom.: Akt Not Nr 577/93 z dnia 5.05.1993 r.				
						Komentarz do JR: G.001931-0001
Id dz. : 181302_2.0003.107/2						
		Współwłaściciel	Małż.: Beściak Adam (Władysław, Janina), Beściak Zofia Barbara (Józef, Helena)	1/1	37-754 Babice, 67; 37-754 Babice, 67	
181302_2.0003	3	107/3	0.08		[nom. praw. 48052]	366
Dublecko		Kom.: Akt Not Nr 4986/93 z dnia 27.09.1993 r.				
						Komentarz do JR: G.001932-0001
Id dz. : 181302_2.0003.107/3						
		Współwłaściciel	Małż.: Kocyło Roman (Mieczysław, Józefa), Kocyło Elżbieta Dorota (Władysław, Czesława)	1/1	Śliwnica, 93; Śliwnica, 93	
181302_2.0003	3	107/5	0.10			377
Dublecko		Kom.: Akt Not Nr 725/96 z dnia 13.02.1996 r.				
						Komentarz do JR: G.001941-0001
Id dz. : 181302_2.0003.107/5						
		Właściciel	Stebnicki Władysław (Antoni, Maria)	1/1	Przedmieście Dubleckie 8	
181302_2.0003		107/7	0.1971		[nom. praw. 78049]	159
Dublecko						
						Komentarz do JR: G.001736-0001
Id dz. : 181302_2.0003.107/7						
181302_2.0003		107/10	0.2920		[nom. praw. 78049]	159
Dublecko		Kom.: Rezerwacja nr działek do podziału dz. nr 107/10 dzieli się na dz. nr 107/11, 107/12 i 107/13.				
						Komentarz do JR: G.001736-0001
Id dz. : 181302_2.0003.107/10						
		Współwłaściciel	Witkowska Józefa (Michał, Maria)	4/6	Korzeniec 26	
		Współwłaściciel	Witkowska Marzena (Kazimierz, Józefa)	1/6	Korzeniec 26	
		Współwłaściciel	Witkowski Radosław (Kazimierz, Józefa)	1/6	Korzeniec 26	
181302_2.0003	6	308/3	0.06			315
Dublecko		Kom.: post ns 871/87				
						Komentarz do JR: G.001887-0001
Id dz. : 181302_2.0003.308/3						
		Właściciel	Kuzara Irena Maria (Kazimierz, Danuta)	1/1	37-750 Dublecko, Zamkowa 9	
181302_2.0003	6	308/4	0.05		[nom. praw. 37624]	318
Dublecko		Kom.: AN Nr 744/85				



Wypis z rejestru gruntów

Województwo podkarpackie
Powiat przemyski
Jednostka ewidencyjna 181302_2, Dublecko, Obręb Nr 0003, Dublecko

NUMER		Władający	NAZWISKO I IMIĘ (NAZWA)	UDZ.	ADRES ZAMIESZKANIA (SIEDZIBA)	J.R.
obręb	arkusz	działka	POW. [ha]	właściciela lub władającego	WŁAD.	miejscowość ulica nr
Komentarz do JR: G.001890-0001						
Id dz. : 181302_2.0003.308/4						
181302_2.0003	6	308/5	0.02		[nom. praw. 37624]	318
Dublecko		Kom.: AN Nr 112/83				
Komentarz do JR: G.001890-0001						
Id dz. : 181302_2.0003.308/5						
		<u>Właściciel</u>	Tereszczak Antonina (Andrzej, Maria)	1/1	37-750 Dublecko, Świerczewskiego 4	
181302_2.0003	6	308/9	0.03		[nom. praw. 55060]	425
Dublecko						
Komentarz do JR: G.007013-0001						
Id dz. : 181302_2.0003.308/9						
		<u>Współwłaściciel</u>	Małż.: Tereszczak Błażej (Emil, Eufrazyna), Tereszczak Antonina (Andrzej, Maria)	1/1	; 37-750 Dublecko, Świerczewskiego 4	
181302_2.0003	6	308/10	0.03			308
Dublecko		Kom.: ZD Nr 3184				
Komentarz do JR: G.001880-0001						
Id dz. : 181302_2.0003.308/10						
		<u>Współwłaściciel</u>	Małż.: Osiadły Janusz Jerzy (Roman, Wiktorja), Osiadły Lucyna Maria (Jan, Stefania)	1/1	37-750 Dublecko, Zamkowa 10; 37-750 Dublecko, Zamkowa 10	
181302_2.0003	6	308/11	0.04		[nom. praw. 14700]	303
Dublecko		Kom.: Akt Not Nr 388/89				
Komentarz do JR: G.001001-0002						
Id dz. : 181302_2.0003.308/11						
		<u>Współwłaściciel</u>	Małż.: Tereszczak Błażej (Emil, Eufrazyna), Tereszczak Antonina (Andrzej, Maria)	1/1	; 37-750 Dublecko, Świerczewskiego 4	
181302_2.0003	6	308/12	0.01			308
Dublecko		Kom.: ZD Nr 3184				
Komentarz do JR: G.001880-0001						
Id dz. : 181302_2.0003.308/12						
		<u>Właściciel</u>	Twardowski Janusz (Ryszard, Maria)	1/1	47-220 Kędzlerzyn-Koźle, Kozielska 19/2	
181302_2.0003	6	308/13	0.07		[nom. praw. 29867]	184
Dublecko		Kom.: Rezerwacja numerów działek. Działka 308/13 dzieli się na 308/23 i 308/24.				
Komentarz do JR: G.001758-0001						
Id dz. : 181302_2.0003.308/13						
		<u>Współwłaściciel</u>	Małż.: Tłuścik Jerzy Mikołaj (Bronisław, Krystyna), Tłuścik Helena Stanisława (Bolesław, Salomea)	1/1	37-750 Dublecko, Zamkowa 11; 37-750 Dublecko, Zamkowa 11	
181302_2.0003	6	308/14	0.06			328
Dublecko		Kom.: AN Nr 416/87				
Komentarz do JR: G.001900-0001						
Id dz. : 181302_2.0003.308/14						
		<u>Właściciel</u>	Gmina Dubiecko	1/1	37-750 Dublecko	
		<u>Użytkownik wieczysty</u>	Gminna Spółdzielnia "Samopomoc Chłopska" W Dubiecku	1/1	37-750 Dublecko, Przemyska 29	
181302_2.0003	6	308/19	0.0462		[nom. praw. 50891]	363
Dublecko						
Komentarz do JR: G.000003-0029						
Id dz. : 181302_2.0003.308/19						
181302_2.0003	6	308/20	0.0488		[nom. praw. 50891]	363
Dublecko						
Komentarz do JR: G.000003-0029						
Id dz. : 181302_2.0003.308/20						
181302_2.0003	6	308/21	0.0144		[nom. praw. 50891]	363

Wypis z rejestru gruntów

Województwo podkarpackie
Powiat przemyski
Jednostka ewidencyjna 181302_2, Dublecko, Obręb Nr 0003, Dublecko

NUMER		Władający	NAZWISKO I IMIĘ (NAZWA)	UDZ.	ADRES ZAMIESZKANIA (SIEDZIBA)	J.R.
obręb	arkusz	działka	POW. [ha]	WŁAD.	miejsowość ulica nr	
Dublecko						Komentarz do JR: G.000003-0029
Id dz. : 181302_2.0003.308/21						
181302_2.0003	6	308/22	0.0045		[nom. praw. 50891]	363
Dublecko						Komentarz do JR: G.000003-0029
Id dz. : 181302_2.0003.308/22						
		Właściciel	Skarb Państwa	1/1		
		Użytkownik	Gmina Dublecko	1/1	37-750 Dublecko	
181302_2.0003	5	783	0.05			2
Dublecko						Komentarz do JR: G.000005-0009
Id dz. : 181302_2.0003.783						
181302_2.0003	5,6	786	0.31			2
Dublecko						Komentarz do JR: G.000005-0009
Id dz. : 181302_2.0003.786						
181302_2.0003	6	791/1	0.24			2
Dublecko						Komentarz do JR: G.000005-0009
Id dz. : 181302_2.0003.791/1						
		Właściciel	Skarb Państwa	1/1		
		Zarządca	Podkarpacki Zarząd Melioracji i Urządzeń Wodnych w Rzeszowie Oddział w Jarosławiu	1/1	37-500 Jarosław, Poniatowskiego 53	
181302_2.0003	3,5	795	0.43			15
Dublecko						Komentarz do JR: G.000005-0013
Id dz. : 181302_2.0003.795						
		Właściciel	Skarb Państwa	1/1		
		Zarządca	Regionalny Zarząd Gospodarki Wodnej W Krakowie Inspektorat W Przemysłu	1/1	37-700 Przemyśl, Wyb.O.Św.Jana Pawła II 6	
181302_2.0003	2,3, 4,5	798	0.99			406
Dublecko						Komentarz do JR: G.000005-0015
Id dz. : 181302_2.0003.798						

II. działek: 105 Suma pow.: 19.3470 Słownie : dziewiętnaście hektarów trzy tysiące czterysta siedemdziesiąt m2

Sporządzono według stanu na dzień 2006.08.16.

Stwierdza się zgodność
z operatem ewidencji gruntów i budynków
..... G. 11. 7412 - 2957/06
Przemyśl, dnia 16. 08. 2006r.

GEODETA POWIATOWY
mgr inż. Bogusława Pac
Naczelnik Wydziału
Geodezji, Kartografii, Katastru
Gospodarki Nieruchomościami i Mieniem Powiatu

Wypis z rejestru gruntów

Województwo podkarpackie
Powiat przemyski
Jednostka ewidencyjna 181302_2, Dublecko, Obręb Nr 0003, Dublecko

NUMER		Władający	NAZWISKO I IMIĘ (NAZWA)	UDZ.	ADRES ZAMIESZKANIA (SIEDZIBA)	J.R.
obręb	arkusz działka	POW. [ha]	właściciela lub władającego	WŁAD.	miejsowość ulica nr	
181302_2.0003 6 Dublecko	22/8	0.08	Współwłaściciel	1/1	37-750 Dublecko, Zamkowa 3; 37-750 Dublecko, Zamkowa 3	323
			Małż.: Szymański Jerzy (Jan, Aniela), Szymańska Danuta Helena (Benedykt, Genowefa)			
[nom. praw. 37312]						
Komentarz do JR: G.001895-0001						
Id dz. : 181302_2.0003.22/8						
181302_2.0003 6 Dublecko	22/9	0.08	Współwłaściciel	1/1	Nienadowa, 133; Nienadowa, 133	320
			Małż.: Grzech Antoni (Józef, Maria), Grzech Janina Maria (Jan, Helena)			
[nom. praw. 38065]						
Komentarz do JR: G.001892-0001						
Id dz. : 181302_2.0003.22/9						
181302_2.0003 6 Dublecko	22/10	0.08	Współwłaściciel	1/2	37-750 Dublecko, Zamkowa 5	322
			Małż.: Skubisz Jan Henryk (Jan, Maria), Skubisz Krystyna (Franszek, Aleksandra)			
[nom. praw. 38065]						
Komentarz do JR: G.001894-0001						
Id dz. : 181302_2.0003.22/10						
181302_2.0003 6 Dublecko	22/12	0.08	Współwłaściciel	1/1	37-750 Dublecko, Zamkowa 8; 37-750 Dublecko, Zamkowa 8	319
			Małż.: Jasiński Wacław (Franszek, Józefa), Jasińska Zofia (Jan, Stefania)			
[nom. praw. 47249]						
Komentarz do JR: G.001891-0001						
Id dz. : 181302_2.0003.22/12						
181302_2.0003 6 Dublecko	22/14	0.08	Współwłaściciel	1/1	37-750 Dublecko, Zamkowa 4; 37-750 Dublecko, Zamkowa 4	321
			Małż.: Głowacz Mieczysław (Piotr, Weronika), Głowacz Krystyna (Jan, Ludwika)			
[nom. praw. 47249]						
Komentarz do JR: G.001893-0001						
Id dz. : 181302_2.0003.22/14						
181302_2.0003 6 Dublecko	308/15	0.05	Właściciel	1/1	37-750 Dublecko, Zamkowa 12	332
			Miśniakiewicz Zygmunt Andrzej (Zbigniew, Janina)			
[nom. praw. 44633]						
Komentarz do JR: G.001904-0001						
Id dz. : 181302_2.0003.308/15						
181302_2.0003 6 Dublecko	308/16	0.04	Właściciel	1/1	37-750 Dublecko, Świerczewskiego 2	266
			Miśniakiewicz Zbigniew (Jan, Maria)			
[nom. praw. 44634]						
Komentarz do JR: G.001840-0001						
Id dz. : 181302_2.0003.308/16						
181302_2.0003 6 Dublecko	308/17	0.01	Współwłaściciel	1/4	37-750 Dublecko, Śliwnicka 1	57
			Współwłaściciel			
[nom. praw. 14696]						
Komentarz do JR: G.001640-0001						
Id dz. : 181302_2.0003.308/17						
181302_2.0003 6 Dublecko	308/18	0.01	Właściciel	1/1	37-750 Dublecko, Zamkowa 12	332
			Miśniakiewicz Zygmunt Andrzej (Zbigniew, Janina)			
[nom. praw. 44633]						

Wypis z rejestru gruntów

Województwo podkarpackie
Powiat przemyski
Jednostka ewidencyjna 181302_2, Dubiecko, Obręb Nr 0003, Dubiecko

NUMER		Władający	NAZWISKO I IMIĘ (NAZWA)	UDZ.	ADRES ZAMIESZKANIA (SIEDZIBA)	J.R.
obręb	arkusz	działka	POW. [ha]	właściciela lub władającego	WEŁAD.	miejsowość ulica nr
Dubiecko		Kom.: AN Nr 353/88				

Komentarz do JR: G.001904-0001

Id dz. : 181302_2.0003.308/18

II. działek: 9 Suma pow.: 0.51 Słownie : pięćdziesiąt jeden setnych hektara

Sporządzono według stanu na dzień 2006.08.30.

Stwierdza się zgodność
z operatem ewidencji gruntów i budynków
.....*Gz. 11. 7412 - 2957/06*.....
Przemyśl, dnia *30. 08. 2006 r.*.....

ZASTĘPCA NACZELNIKA WYDZIAŁU
Geodezji, Kartografii, Katastru,
Gospodarki Nieruchomościami
i Mieniem Powiatu

Zdzisław Bącznacki

**Wypis skrócony z rejestru gruntów
z właścicielami i komentarzami**

Województwo podkarpackie

Powiat przemyski

Jednostka ewidencyjna 181302_2, Dubiecko, Obręb Nr 0003, Dubiecko

NUMER		Władający	NAZWISKO I IMIĘ (NAZWA)	UDZ.	ADRES ZAMIESZKANIA (SIEDZIBA)	J.R.
obręb	arkusz	działka	POW. [ha]	właściciela lub władającego	WŁAD.	miejscowość ulica nr
			<u>Użytkownik wleczysty</u>	Kolcz Michałina (Michał, Janina)	1/1	Pralkowce, Gmina Krasliczyn 19
			<u>Właściciel</u>	Skarb Państwa	1/1	
181302_2.0003	6	16/23	0.18			[nom. praw. 78463] 12
Dubiecko						
Komentarz do JR: G.000005-0012						
Id dz. : 181302_2.0003.16/23						
			<u>Właściciel</u>	Gmina Dubiecko	1/1	37-750 Dubiecko
181302_2.0003	6	26/3	0.17			[nom. praw. 80683] 403
Dubiecko						
Kom.: Rep.A.nr1729/2005 z 04.07.2005r Id dz. : 181302_2.0003.26/3						
			<u>Właściciel</u>	Stebnicki Władysław (Antoni, Maria)	1/1	Przedmieście Dubieckie 8
181302_2.0003		107/11	0.2366			[nom. praw. PR1P/00078049/2] 159
Dubiecko						
Komentarz do JR: G.001736-0001						
Id dz. : 181302_2.0003.107/11						
			<u>Właściciel</u>	Gmina Dubiecko	1/1	37-750 Dubiecko
181302_2.0003		107/12	0.0554			[nom. praw. PR1P/00077891/2] 357
Dubiecko						
Kom.: AN.Rep.A.Nr 5141/2007 z 7.11.2007r						
Komentarz do JR: G.000003-0028						
Id dz. : 181302_2.0003.107/12						

II. działek: 4 Suma pow.: 0.6420 Słownie : sześć tysięcy czterysta dwadzieścia m2

Sporządzono według stanu na dzień 2008.01.25.

Stwierdza się zgodność
z operacją ewidencji gruntów i budynków
G - 11.C.7412 - 199/08
Przemyśl, dnia 25.01.2008r.

z up. STAROSTY
Zdzisław Bocznacki
Z-ca Naczelnika Wydziału
Geodezji, Kartografii, Katastru,
Gospodarki Nieruchomościami
i Mienia Powiatu

**Wypis skrócony z rejestru gruntów
z właścicielami i komentarzami**

Województwo podkarpackie

Powiat przemyski

Jednostka ewidencyjna 181302_2, Dubiecko, Obręb Nr 0003, Dubiecko

NUMER		Władający	NAZWISKO I IMIĘ (NAZWA)	UDZ.	ADRES ZAMIESZKANIA (SIEDZIBA)	J.R.
obręb	arkusz działka	POW. [ha]	właściciela lub władającego	WŁAD.	miejscowość ulica nr	
			Współwłaściciel Wandas Zofia (Stanisław, Magdalena)	223/1000	Dubiecko, Krasickiego 4/2	
			Współwłaściciel Małż.: Babiś Kazimierz Augustyn (Józef, Stefania), Babiś Krystyna Helena (Albert, Janina)	239/1000	37-750 Dubiecko, Krasickiego 4/3; 37-750 Dubiecko, Krasickiego 4	
			Współwłaściciel Małż.: Sroka Jerzy Michał (Józef, Joanna), Sroka Bernardeta (Stanisław, Kazimiera)	269/1000	Dubiecko, Krasickiego 4; Dubiecko, Krasickiego 4/1	
			Współwłaściciel Małż.: Szalyga Andrzej (Szymon, Teresa), Szalyga Anna (Mieczysław, Domicela)	269/1000	37-750 Dubiecko, Krasickiego 4; 37-750 Dubiecko, Krasickiego 4	
181302_2.0003 6	24/14	0.06			[nom. praw. 53780]	236
Dubiecko			Kom.: AN 436/00 AN 441/00 AN 451/00 AN 446/00			
			Id dz. : 181302_2.0003.24/14			Komentarz do JR: G.001810-0001
			Właściciel Muzyczka-Szuba Anna (Stanisław, Helena)	1/1	31-315 Kraków, Radzikowskiego 63/21	
181302_2.0003 5	71/4	0.09			[nom. praw. 75414]	458
Dubiecko			Kom.: KW Nr 14702			
			Id dz. : 181302_2.0003.71/4			
			Właściciel Gmina Dubiecko	1/1	37-750 Dubiecko	
			Użytkownik Ochotnicza Straż Pożarna W Dubiecku	1/1	37-750 Dubiecko	
181302_2.0003 5,6	71/7	0.09				6
Dubiecko			Kom.: Dec.nr 7016/4/93			
			Id dz. : 181302_2.0003.71/7			Komentarz do JR: G.000003-0023
			Właściciel Parafia Rzymsko-Katolicka Pw Niepokalanego Serca Nmp	1/1	37-750 Dubiecko, Krasickiego 20	
181302_2.0003 5	76/1	0.17			[nom. praw. 53189]	13
Dubiecko						
			Id dz. : 181302_2.0003.76/1			Komentarz do JR: G.001606-0001
181302_2.0003 5,6	76/2	0.47			[nom. praw. 53189]	13
Dubiecko						
			Id dz. : 181302_2.0003.76/2			Komentarz do JR: G.001606-0001
			Właściciel Gmina Dubiecko	1/1	37-750 Dubiecko	
181302_2.0003 5	94/1	0.13				357
Dubiecko			Kom.: Dec.Woj.Przem.GVI-7250-89-1/91			
			Id dz. : 181302_2.0003.94/1			Komentarz do JR: G.000003-0028
			Współwłaściciel Małż.: Kasprzyk Marcin (Jeremiasz, Zofia), Kasprzyk Sylwia Edyta (Józef, Maria)	1/2	27-440 Grójec, 35; 27-440 Grójec, 35	
			Współwłaściciel Małż.: Osypanka Józef Kazimierz (Tadeusz, Wiktoria), Osypanka Maria (Bohdan, Krystyna)	1/2	37-750 Dubiecko, Kościelna 2; 37-750 Dubiecko, Kościelna 2	
181302_2.0003 5	94/2	0.12			[nom. praw. 14548]	302
Dubiecko			Kom.: Akt Not Nr 1601/96 z dnia 21.10.1996 r.			
			Id dz. : 181302_2.0003.94/2			Komentarz do JR: G.007032-0001
			Władający Gmina Dubiecko	1/1	37-750 Dubiecko	
181302_2.0003 6	789/4	0.78				1
Dubiecko						
			Id dz. : 181302_2.0003.789/4			Komentarz do JR: G.000003-0021
			Właściciel Skarb Państwa	1/1		
			Użytkownik Gmina Dubiecko	1/1	37-750 Dubiecko	

**Wypis skrócony z rejestru gruntów
z właścicielami i komentarzami**

Województwo podkarpackie
Powiat przemyski
Jednostka ewidencyjna 181302_2, Dubiecko, Obręb Nr 0003, Dubiecko

NUMER		Władający	NAZWISKO I IMIĘ (NAZWA)	UDZ.	ADRES ZAMIESZKANIA (SIEDZIBA)	J.R.
obręb	arkusz działka	POW. [ha]	właściciela lub władającego	WŁAD.	miejsowość ulica nr	
181302_2.0003 6	789/5	0.11				2
Dubiecko						

Komentarz do JR: G.000005-0009

Id dz. : 181302_2.0003.789/5

II. działek: 9 Suma pow.: 2.02 Słownie : dwa hektary dwie setne hektara

Sporządzono według stanu na dzień 2007.10.19.

Stwierdza się zgodność
z operatem ewidencji gruntów i budynków
.....G. II. C. 7412 - 1771/07.....
Przemyśl, dnia 19.10.2007.....

z up. STAROSTY
Zdzisław Bęchnacki
Z-ca Naczelnika Wydziału
Geodezji, Kartografii, Katastru,
Gospodarki Nieruchomościami
i Mieniem Powiatu

**Wypis skrócony z rejestru gruntów
z właścicielami i komentarzami**

Województwo podkarpackie
Powiat przemyski
Jednostka ewidencyjna 181302_2, Dubiecko, Obręb Nr 0003, Dubiecko

NUMER		Władający	NAZWISKO I IMIĘ (NAZWA)	UDZ.	ADRES ZAMIESZKANIA (SIEDZIBA)	J.R.
obręb	arkusz działka	POW. [ha]	właściciela lub władającego	WŁAD.	miejsowość ulica nr	
		Właściciel	Gmina Dubiecko	1/1	37-750 Dubiecko	
181302_2.0003 6	16/11	0.44			[nom. praw. 47208]	357
Dubiecko						Komentarz do JR: G.000003-0028
Id dz. : 181302_2.0003.16/11						
		Użytkownik wieczysty	Kończ Michalina (Michał,Janina)	1/1	Prałkowce, Gmina Kraszczyn 19	
		Właściciel	Skarb Państwa	1/1		
181302_2.0003 6	16/23	0.18			[nom. praw. 78463]	12
Dubiecko						Komentarz do JR: G.000005-0012
Id dz. : 181302_2.0003.16/23						
		Właściciel	Gmina Dubiecko	1/1	37-750 Dubiecko	
181302_2.0003 6	26/3	0.17			[nom. praw. 80683]	403
Dubiecko			Kom.: Rep.A.nr1729/2005 z 04.07.2005r Id dz. : 181302_2.0003.26/3			
		Właściciel	Stebnicki Władysław (Antoni,Marla)	1/1	Przedmieście Dubieckie 8	
181302_2.0003	107/11	0.2366			[nom. praw. PR1P/00078049/2]	159
Dubiecko						Komentarz do JR: G.001736-0001
Id dz. : 181302_2.0003.107/11						
		Właściciel	Gmina Dubiecko	1/1	37-750 Dubiecko	
181302_2.0003	107/12	0.0554			[nom. praw. PR1P/00077891/2]	357
Dubiecko			Kom.: AN.Rep.A.Nr 5141/2007 z 7.11.2007r			Komentarz do JR: G.000003-0028
Id dz. : 181302_2.0003.107/12						

II. działek: 5 Suma pow.: 1.0820 Słownie : jeden hektar osiemset dwadzieścia m2

Sporządzono według stanu na dzień 2008.02.01.

Stwierdza się zgodność
z operatem ewidencji gruntów i budynków
6.11.0.7412-239/08
Przemyśl, dnia 01.02.2008

z up. STAROSTY
Zdzisław Bochnacki
Z-ca Naczelnika Wydziału
Geodezji Kartografii, Katastru,
Gospod. i Nieruchomościami
i Mieniem Powiatu

**Wypis skrócony z rejestru gruntów
z właścicielami i komentarzami**

Województwo podkarpackie

Powiat przemyski

Jednostka ewidencyjna 181302_2, Dubiecko, Obręb Nr 0016, Wybrzeże

NUMER		Władający	NAZWISKO I IMIĘ (NAZWA)	UDZ.	ADRES ZAMIESZKANIA (SIEDZIBA)	J.R.	
obręb	arkusz działka	POW. [ha]	właściciela lub władającego	WŁAD.	miejsowość ulica nr		
181302_2.0016	1 8	0.09	Małż.: Król Mirosław (Stanisław, Krystyna), Król Ewa (Zygmunt, Zofia)	1/1	37-752 Bachórzec, 119a; 37-752 Bachórzec, 119a	289	
Wybrzeże		Id dz. : 181302_2.0016.8					Komentarz do JR: G.000739-0003
181302_2.0016	1 9	0.09	Małż.: Prorok Andrzej (Kazimierz, Helena), Prorok Agata (Stefan, Joanna)	1/1	37-750 Przemyśl, Paderewskiego 10/12; 37-700 Przemyśl, Paderewskiego 10/12	260	
Wybrzeże		Kom.: Akt not. 1408/96 z dn. 25.06.1996.		[nom. praw. 51467]		Komentarz do JR: G.006560-0001	
		Id dz. : 181302_2.0016.9					
181302_2.0016	1 10	0.09			[nom. praw. 51467]	260	
Wybrzeże		Kom.: Akt not. 1408/96 z dn. 25.06.1996.				Komentarz do JR: G.006560-0001	
		Id dz. : 181302_2.0016.10					
181302_2.0016	1 11	0.09	Małż.: Matusiak Janusz Stanisław (Eugeniusz, Janina), Matusiak Irena (Kazimierz, Helena)	1/1	92-331 Łódź, Głęboka 14/27; Poczta: 92-331 Łódź, miejscowość: Łódź, Głęboka 14/27	248	
Wybrzeże		Kom.: Akt not. 1404 z dn. 25.06.1996.		[nom. praw. 51436]		Komentarz do JR: G.006549-0001	
		Id dz. : 181302_2.0016.11					
II. działek: 4	Suma pow.:	0.36	Słownie : trzydzieści sześć setnych hektara				

Sporządzono według stanu na dzień 2007.11.19.

Stwierdza się zgodność
z operatem ewidencji gruntów i budynków
G - II - C - 7412 - 1914/07
Przemyśl, dnia 19. 11. 2007 r.

z up. STAROSTY

mgr inż. Bogdan Paś
GEODETA POWIATOWY
Naczelnik Wydziału Geodezji, Kartografii, Katastru
Gospodarki Nieruchomościami i Mieniem Powiatu

**Wypis skrócony z rejestru gruntów
z właścicielami i komentarzami**

Województwo podkarpackie
Powiat przemyski
Jednostka ewidencyjna 181302_2, Dubiecko, Obręb Nr 0011, Przedmieście Dubieckie

NUMER		Władający	NAZWISKO I IMIĘ (NAZWA)	UDZ.	ADRES ZAMIESZKANIA (SIEDZIBA)	J.R.
obręb	arkusz działka	POW. [ha]	właściciela lub władającego	WŁAD.	miejsowość ulica nr	
		Władający	Błotnicka Cecylia (Marcin)	1/1	37-750 Dubiecko	
181302_2.0011 7	379/3	0.27				521
Przedmieście Dubieckie						Komentarz do JR: G.004947-0001

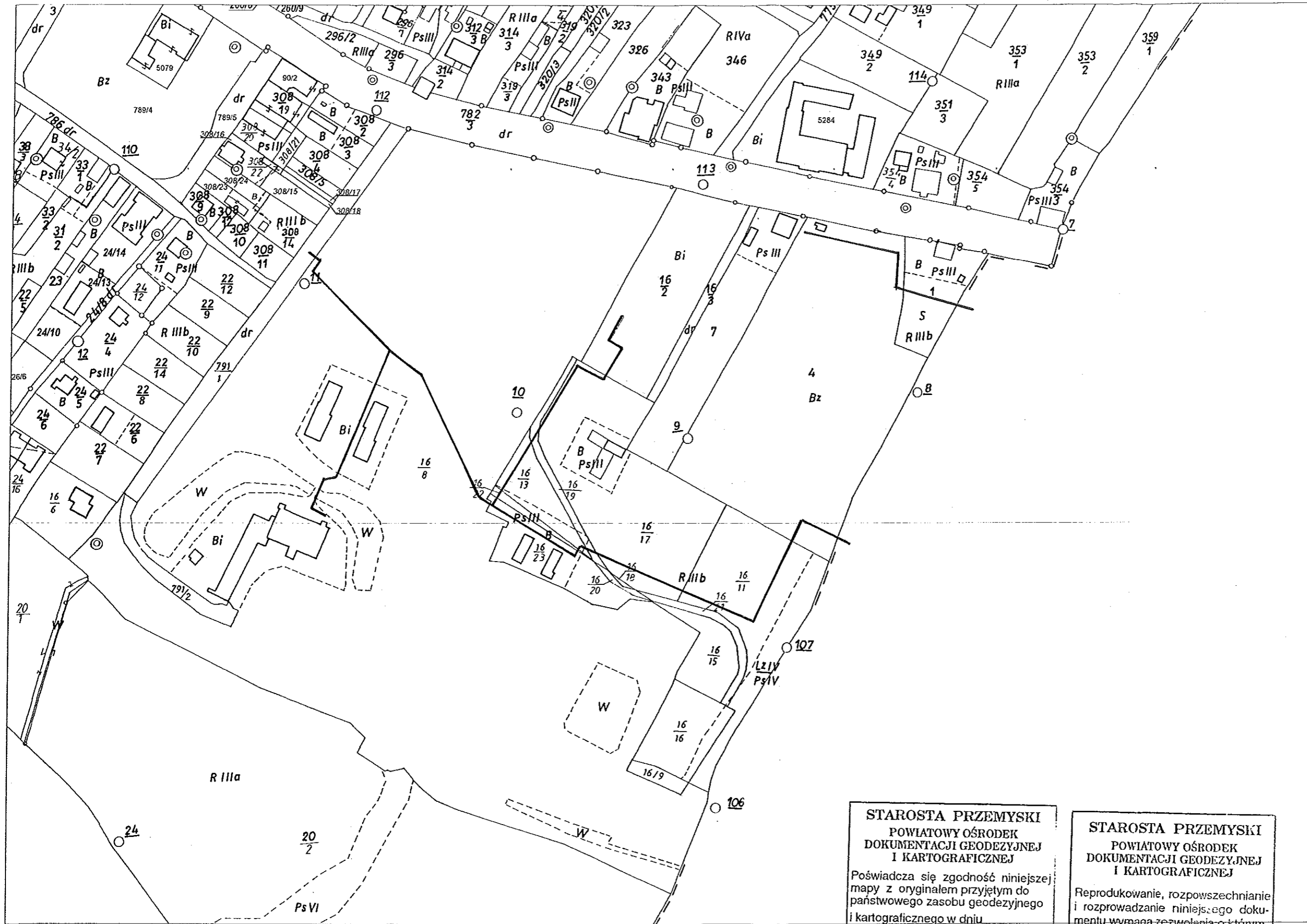
Id dz. : 181302_2.0011.379/3

Il. działek: 1 Suma pow.: 0.27 Słownie : dwadzieścia siedem setnych hektara

Sporządzono według stanu na dzień 2007.11.19.

Stwierdzam się zgodność
z operatem ewidencji gruntów i budynków
G. II. C. 7412 - 1914/07
Przemyśl, dnia 19. 11. 2007 r.

z up. STAROSTY
mgr inż. Bogusława Pac
GEODETA POWIATOWY
Naczelnik Wydziału Geodezji, Kartografii, Katastru
Gospodarki Nieruchomościami i Miestem Powiatu

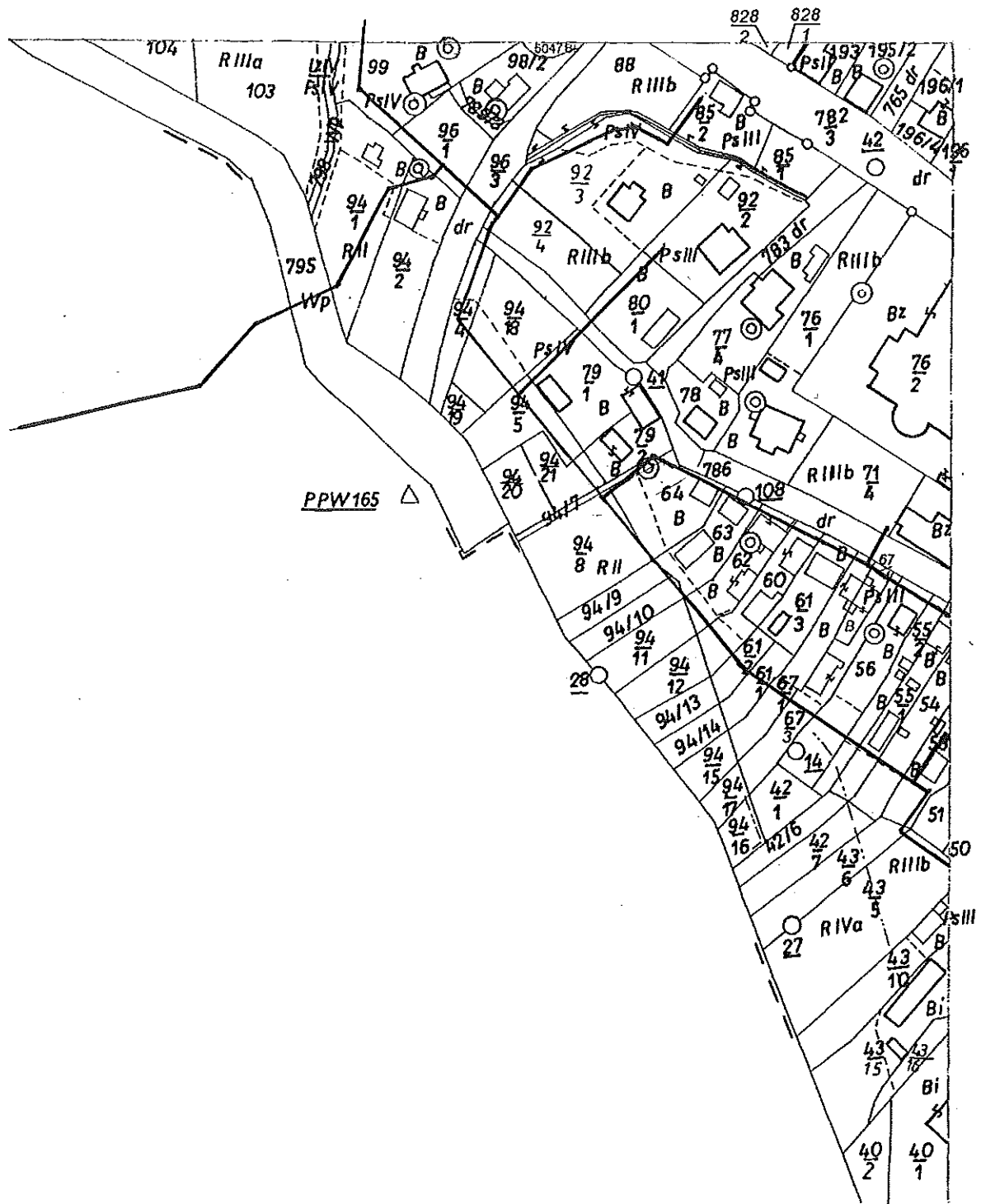


Mapa ewidencji gruntów i budynków
gm. Dubiecko, w. Dubiecko
skala 1:2000

STAROSTA PRZEMYSKI
POWIATOWY OŚRODEK
DOKUMENTACJI GEODEZYJNEJ
I KARTOGRAFICZNEJ
w dniu 25 STY 2006
inż. Szymon...

**STAROSTA PRZEMYSKI
POWIATOWY OŚRODEK
DOKUMENTACJI GEODEZYJNEJ
I KARTOGRAFICZNEJ**
Poświadczam zgodność niniejszej
mapy z oryginałem przyjętym do
państwowego zasobu geodezyjnego
i kartograficznego w dniu
i zaewidencjonowanym pod nr
Niniejsza mapa nie może służyć
do celów projektowych.
25. STY. 2006
miejscowość i data imię i nazwisko, podpis,
stanowisko służbowe
osoby upoważnionej

**STAROSTA PRZEMYSKI
POWIATOWY OŚRODEK
DOKUMENTACJI GEODEZYJNEJ
I KARTOGRAFICZNEJ**
Reprodukowanie, rozpowszechnianie
i rozprawianie niniejszego doku-
mentu wymaga zezwolenia o którym
mowa w art. 18 ustawy z dnia
17 maja 1989 r. - Prawo geodezyjne
i kartograficzne (Dz. U. Nr 30, poz.
163 z późn. zmianami).
25. STY. 2006
miejscowość i data imię i nazwisko, podpis,
stanowisko służbowe
osoby upoważnionej



Mapa ewidencji gruntów i budynków
 gm. Dubiecko w. Dubiecko
 skala 1:2000

STAROSTA PRZEMYSKI
 POWIATOWY OŚRODEK
 DOKUMENTACJI GEODEZYJNEJ
 I KARTOGRAFICZNEJ

Reprodukowanie, rozpowszechnianie i rozprowadzanie niniejszego dokumentu wymaga zezwolenia o którym mowa w art. 18 ustawy z dnia 17 maja 1989 r. - Prawo geodezyjne i kartograficzne (Dz. U. Nr 30, poz. 163 z późn. zmianami).

2008-01-22
 miejscowość i data

imię i nazwisko, podpis, stanowisko służbowe osoby upoważnionej

STAROSTA PRZEMYSKI
 POWIATOWY OŚRODEK
 DOKUMENTACJI GEODEZYJNEJ
 I KARTOGRAFICZNEJ

Poświadczam zgodność niniejszej mapy z oryginałem przyjętym do państwowego zasobu geodezyjnego i kartograficznego w dniu _____ i zaewidencjonowaną pod nr _____

Niniejsza mapa nie może służyć do celów projektowych.

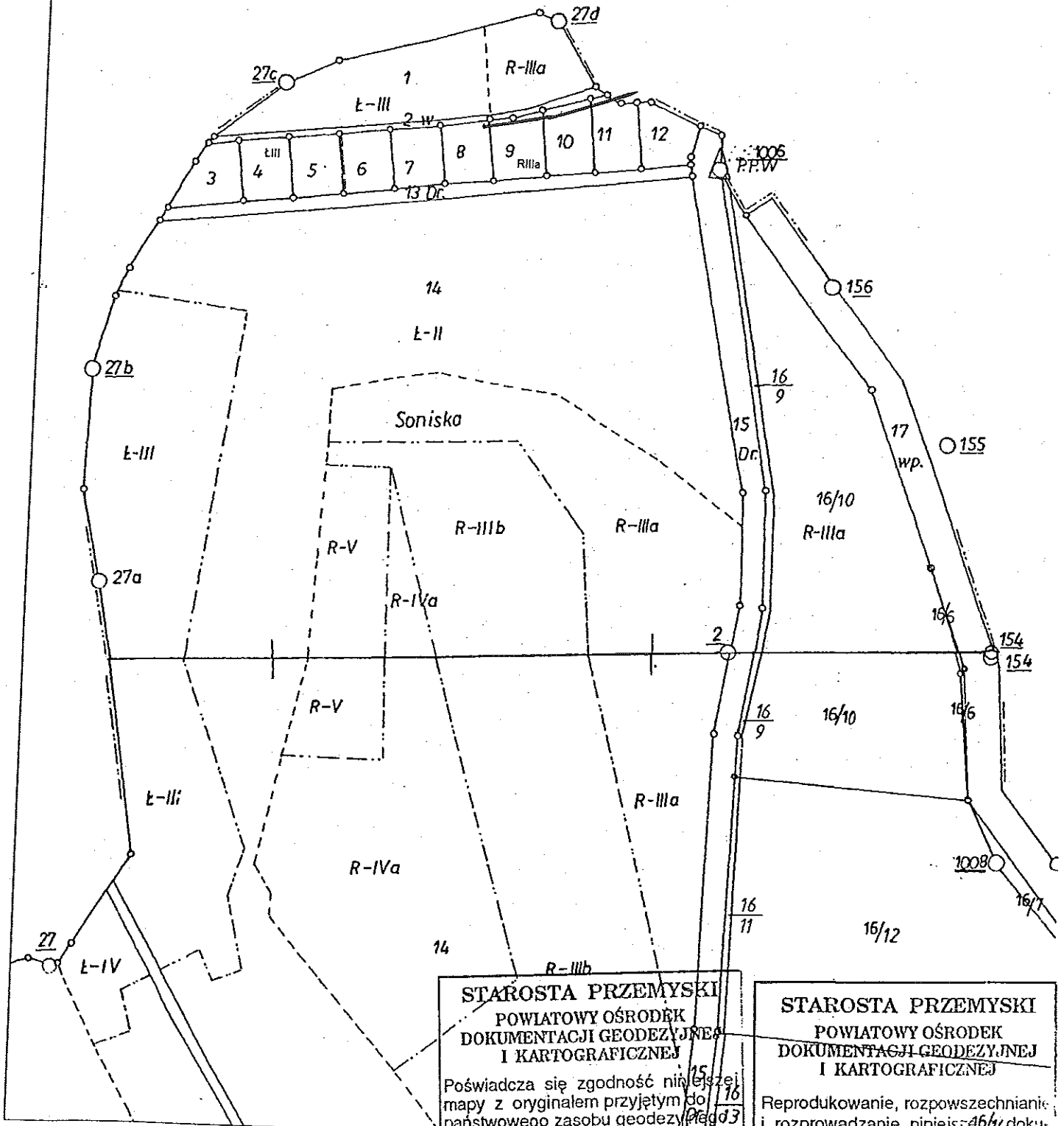
2008-01-22
 miejscowość i data

imię i nazwisko, podpis, stanowisko służbowe osoby upoważnionej

STAROSTA PRZEMYSKI
 POWIATOWY OŚRODEK
 DOKUMENTACJI GEODEZYJNEJ
 I KARTOGRAFICZNEJ
 w dniu 2008-01-22
 Nr 266/08

STARSZY GEODETA

Andrzej Buńdyra



Mapa ewidencji gruntów i budynków
 gm. Dubiecko, w. Wybrzeże
 skala 1:2880

STAROSTA PRZEMYSKI
 POWIATOWY OŚRODEK
 DOKUMENTACJI GEODEZYJNEJ
 I KARTOGRAFICZNEJ
 w dniu 14 LIS. 2007
 Nr. 3665/2007
 inż. Szumian Fac
 podpis

STAROSTA PRZEMYSKI
 POWIATOWY OŚRODEK
 DOKUMENTACJI GEODEZYJNEJ
 I KARTOGRAFICZNEJ
 Poświadczam zgodność niniejszej
 mapy z oryginałem przyjętym do
 państwowego zasobu geodezyjnego
 i kartograficznego w dniu 14
 i zaewidencjonowanym pod nr
 14 LIS. 2007
 Niniejsza mapa nie może służyć
 do celów projektowych.
 miejscowość i data

STAROSTA PRZEMYSKI
 POWIATOWY OŚRODEK
 DOKUMENTACJI GEODEZYJNEJ
 I KARTOGRAFICZNEJ
 Reprodukowanie, rozpowszechnianie
 i rozprowadzanie niniejszego dokum-
 entu wymaga zezwolenia o którym
 mowa w art. 18 ustawy z dnia
 17 maja 1989 r. - Prawo geodezyjne
 i kartograficzne (Dz. U. Nr 30, poz.
 163 z późn. zmianami).
 14 LIS. 2007
 miejscowość i data imię i nazwisko, podpis,
 stanowisko służbowe
 osoby upoważnionej

STAROSTA PRZEMYSKI
 POWIATOWY OŚRODEK
 DOKUMENTACJI GEODEZYJNEJ
 I KARTOGRAFICZNEJ

świadczą się zgodność niniejszej
 mapy z oryginałem przyjętym do
 państwowego zasobu geodezyjnego
 kartograficznego w dniu
 zaewidencjonowanym pod nr

niniejsza mapa nie może służyć
 celów projektowych.

2008-01-22

miejsce i data
 imię i nazwisko, podpis,
 stanowisko służbowe
 osoby upoważnionej

STAROSTA PRZEMYSKI
 POWIATOWY OŚRODEK
 DOKUMENTACJI GEODEZYJNEJ
 I KARTOGRAFICZNEJ

reprodukowanie, rozpowszechnianie
 rozprowadzanie niniejszego doku-
 mentu wymaga zezwolenia o którym
 mowa w art. 18 ustawy z dnia
 7 maja 1989 r. - Prawo geodezyjne
 i kartograficzne (Dz. U. Nr 30, poz.
 33 z późn. zmianami).

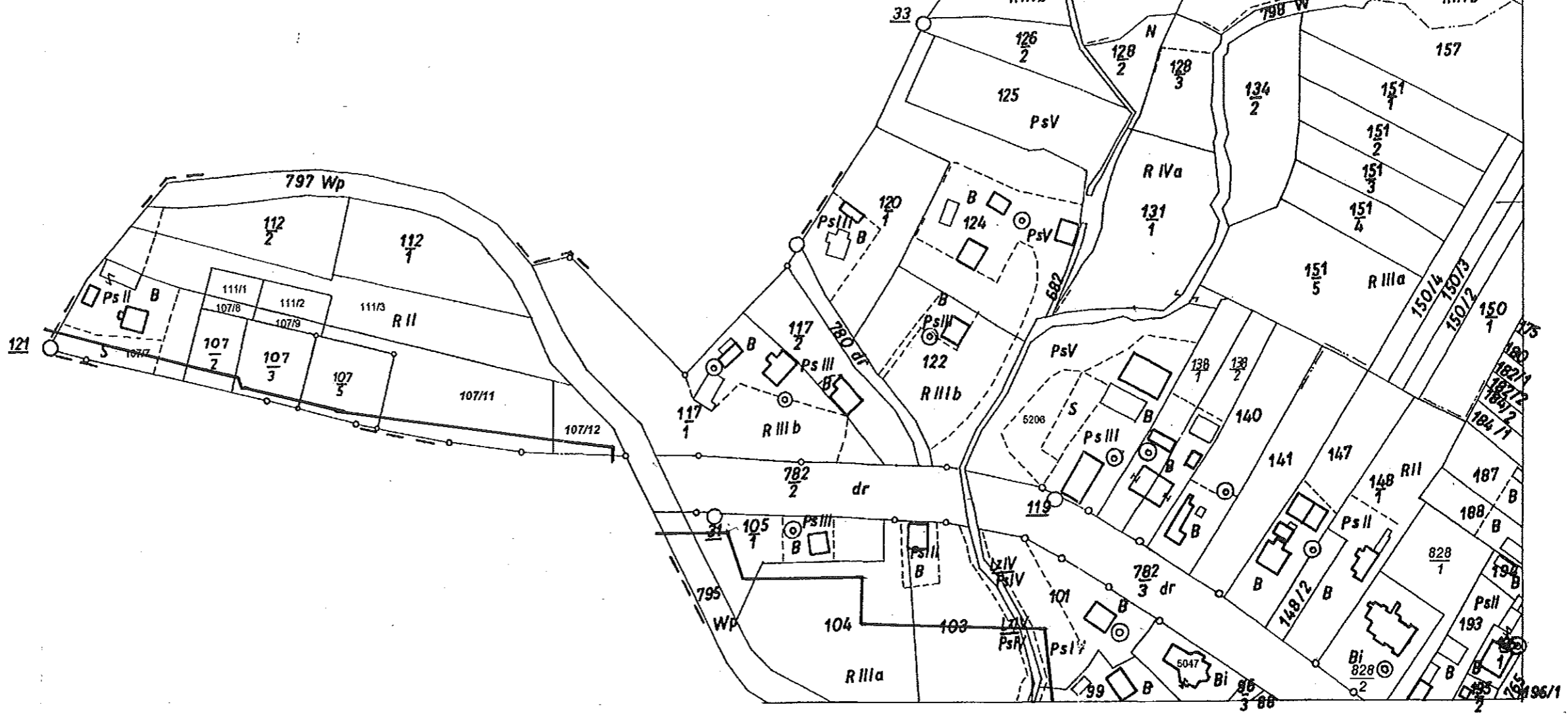
2008-01-22

miejsce i data
 imię i nazwisko, podpis,
 stanowisko służbowe
 osoby upoważnionej

STAROSTA PRZEMYSKI
 POWIATOWY OŚRODEK
 Dokumentacji Geodezyjnej
 i Kartograficznej
 w dniu 2008-01-22
 Nr 266/08

STAROSZY GEODETA

Andrzej Bandyra



Mapa ewidencji gruntów i budynków
 gm. Dubiecko w. Dubiecko
 skala 1:2000



Mapa ewidencji gruntów i budynków
 gm. Dubiecko w. Przedmieście Dubieckie
 skala 1:2880

STAROSTA PRZEMYSKI
 POWIATOWY OŚRODEK
 DOKUMENTACJI GEODEZYJNEJ
 I KARTOGRAFICZNEJ

Reprodukowanie, rozpowszechnianie
 i rozprowadzanie niniejszego dok-
 umentu wymaga zezwolenia o którym
 mowa w art. 18 ustawy z dnia
 17 maja 1989 r. - Prawo geodezyjne
 i kartograficzne (Dz. U. Nr 30, poz.
 163 z późn. zmianami).

2008-01-22

Podpis: [Signature]
 Stanowisko: [Blank]
 Nazwa: [Blank]

STAROSTA PRZEMYSKI
 POWIATOWY OŚRODEK
 DOKUMENTACJI GEODEZYJNEJ
 I KARTOGRAFICZNEJ

Świadcza się zgodność niniejsz-
 ej kopii z oryginałem przyjętym do
 państwowego zasobu geodezyjnego
 i kartograficznego w dniu
 [Blank] ewidencjonowanym pod nr
 [Blank]

Mapa nie może służyć
 celom projektowych.

2008-01-22

Podpis: [Signature]
 Stanowisko: [Blank]
 Nazwa: [Blank]

STAROSTA PRZEMYSKI
 POWIATOWY OŚRODEK
 DOKUMENTACJI GEODEZYJNEJ
 I KARTOGRAFICZNEJ

w dniu 2008-01-22
 Nr 266/08

STAROSZKIEGO DETA
 Andrzej Budyra

WARUNKI TECHNICZNE
na podłączenie do gminnej stacji uzdatniania
projektowanej sieci wodociągowej w m-ci Dubiecko I etap

1. Rurociąg wodociągowy wiejski Dubiecko I etap: rozdzielczy z przyłączami.

Wyjście z projektowanej sieci rozdzielczej „Nienadowa I etap” rurami fi 160 PE a dalej przekroje wg obliczeń; wraz z węzłami hydrantowymi

Należy zaprojektować:

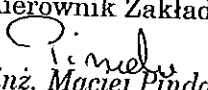
- wodociąg rozdzielczy z rur PE-HD(PN 10) o przekroju według obliczeń z uwzględnieniem potrzeb p.poż. i długości niezbędnej do zaopatrzenia w wodę działek na projektowanym terenie;
- węzły hydrantowe, zgodnie z PN-B-02863. PN-B-02863/Az1, PN-B-02864 i PN-B-02864/Az1; połączenia kołnierzowe łączyć śrubami nierdzewnymi z zabezpieczeniem antykorozyjnym termokurczliwą taśmą z PE, zasuwy bezdławikowe z miękkim uszczelnieniem i obudową teleskopową;
- przyłącza niż dn=25 mm, włączone do projektowanego wodociągu przez nawiertkę lub opaskę z zasuwą w obudowie teleskopowej;
- węzeł wodomierzowy, zgodnie z PN-B-10720, PN-IS0-4064-2, PN-92/B-01706 i PN-B-01706/Az1, zawory w podejściu do wodomierza - kulowe, za drugim zaworem za wodomierzem zamontować zawór zwrotny antyskażeniowy z możliwością nadzoru ;
- oznakowanie trasy wodociągu i przyłącza taśmą: z PE z wkładką metaliczną;

Uwaga:

- W przypadku lokalizacji węzła wodomierzowego w studziencie, powinna ona spełniać wymogi PN-91/B-10728.
- Postępowanie administracyjne w sprawie uzyskania decyzji o lokalizacji inwestycji celu publicznego należy prowadzić we współpracy z tut. Zakładem Gospodarki Komunalnej.

POUCZENIE

1. Na roboty w obrębie dróg, potoków, rowów melioracyjnych należy uzyskać zgodę właściwych administratorów;
2. zastosować armaturę posiadającą certyfikat jakości ISO;
3. miejsce wbudowania armatury oznakować tabliczką.
4. Warunkiem otwarcia dopływu wody jest przedłożenie następujących dokumentów:
 - protokołu próby ciśnieniowej wodociągu i przyłącza;
 - protokołu odbioru technicznego;
 - geodezyjnej inwentaryzacji powykonawczej z opisem topograficznym.
5. Niniejsze warunki techniczne należy dołączyć do PB wodociągu i przyłączy wod.-kan.
6. Warunki techniczne zachowują ważność przez 2 lata.

Kierownik Zakładu

inż. Maciej Pinda

O P I N I A NR G.VI.7442-649/2007

uzgodnienia dokumentacji projektowej.

Przedmiot uzgodnienia: Projekt sieci wodociągowej z przyłączami do budynków mieszkalnych.

dla: Gmina Dubiecko

Adres: Dubiecko ul.Przemyska 10 37-750 Dubiecko

na zlecenie z dnia: 2007.10.19 znak:

Data wpływu zlecenia do Zespołu: 2007.10.23

Zespół Uzgadniania Dokumentacji Projektowej

opiniuje pozytywnie lokalizację obiektu położonego:

Dubiecko, Gmina:Dubiecko
Godia map : 175.422.024, 175.422.072, 175.422.081,

Uwagi i zalecenia:

Wydział Urbanistyki, Architektury i Budownictwa: bez uwag Zbigniew Kucab

Powiatowy Inspektor Nadzoru Budowlanego: bez uwag Małgorzata Mielech

Zarząd Dróg Powiatowych w Przemyślu:

Wystąpić z wnioskiem do ZDP o wydanie decyzji zezwalającej na umieszczenie urządzeń w pasie drogowym.

Kazimierz Walczak

ZKE DYSTRYBUCJA RZE w Przemyślu:

- 1.Skrzyżowania i zbliżenia z istniejącymi urządzeniami elektroenergety - cznymi wykonać zgodnie z normami PN/E 05100-1 i N SEP-E-004.
- 2.W miejscach skrzyżowań z kablem elektroenergetycznym, na kable nałożyć rury ochronne dwudzielne typu "Arot" i przed zasypaniem zgłosić do RZE Przemyśl celem dokonania odbioru technicznego.
- 3.Przy zbliżeniach do słupów zachować odległość min. 1,0 m.
- 4.Prace ziemne w tych rejonach wykonywać ręcznie.

Andrzej Klimko

TP SA Pion Sieci Obszar w Rzeszowie:

Skrzyżowania z kablami telekom. - prace wykonać zgodnie z normami TP SA i uzyskać protokół odbioru.

Bogdan Wojcieszko

KOSD w Tarnowie ZG w Jarosławiu:

- 1.Przy przebiegu równoległym wodociągu z gazociągami zachować odległość

poziomą minimum 1,5 m.

2. W miejscach skrzyżowania wodociągu z gazociągiem zachować odległość w pionie minimum 0,15 m.

3. Prace ziemne w pobliżu gazociągów wykonywać ręcznie pod nadzorem pracownika Rejonu Eksploatacji Sieci w Przemyślu.

4. Plac budowy pod wodociąg przekazać wykonawcy w obecności pracownika Rejonu Eksploatacji Sieci w Przemyślu.

Zbigniew Mikutra

RZGW - Kraków Inspektorat w Przemyślu:

Przekroczenie cieków wodnych wymaga uzyskania pozwolenia wodno-prawnego.

PZM i UW Oddział Jarosław:

Przy przekroczeniu cieków wodnych (dz. nr 795, 798) siecią wodociągową wymagane jest uzyskanie pozwolenia wodno-prawnego. Operat wodno-prawny należy uzgodnić w RZGW Kraków Inspektorat w Przemyślu.

Jan Kozdroń

Przy wykonywaniu prac ziemnych związanych z realizacją inwestycji, wykonawca zobowiązany jest do nie dokonywania czynności powodujących zniszczenie uszkodzenie lub przemieszczenie znaków geodezyjnych. W przypadku zaistnienia takiej konieczności inwestor powinien niezwłocznie zawiadomić o powyższym fakcie właściwego starostę.

Zniszczone, uszkodzone lub przemieszczone punkty osnowy geodezyjnej podlegają wznowieniu na koszt inwestora.

Uzgodnione usytuowanie sieci uzbrojenia terenu podlega wytyczeniu i geodezyjnej inwentaryzacji powykonawczej przez jednostki uprawnione do wykonywania prac geodezyjnych.

W razie niezgodności realizacji sieci uzbrojenia terenu z uzgodnionym projektem inwestor zobowiązany jest przedłożyć mapę z wynikami pomiarów powykonawczych właściwemu organowi administracji architektoniczno-budowlanej.

Uzgodnienie usytuowania projektowanych sieci uzbrojenia terenu zachowuje ważność przez okres 3 lat od dnia wydania opinii w sprawie uzgadniania usytuowania projektowanych sieci uzbrojenia terenu.

Uzgodnienie traci ważność w przypadku, o którym mowa w § 13 rozporządzenia Ministra Rozwoju Regionalnego i Budownictwa z dnia 2 kwietnia 2001 r. w sprawie geodezyjnej ewidencji sieci uzbrojenia terenu oraz zespołów uzgadniania dokumentacji projektowej (Dz. U. Nr 38, poz. 455).

Z up. STAROSTY

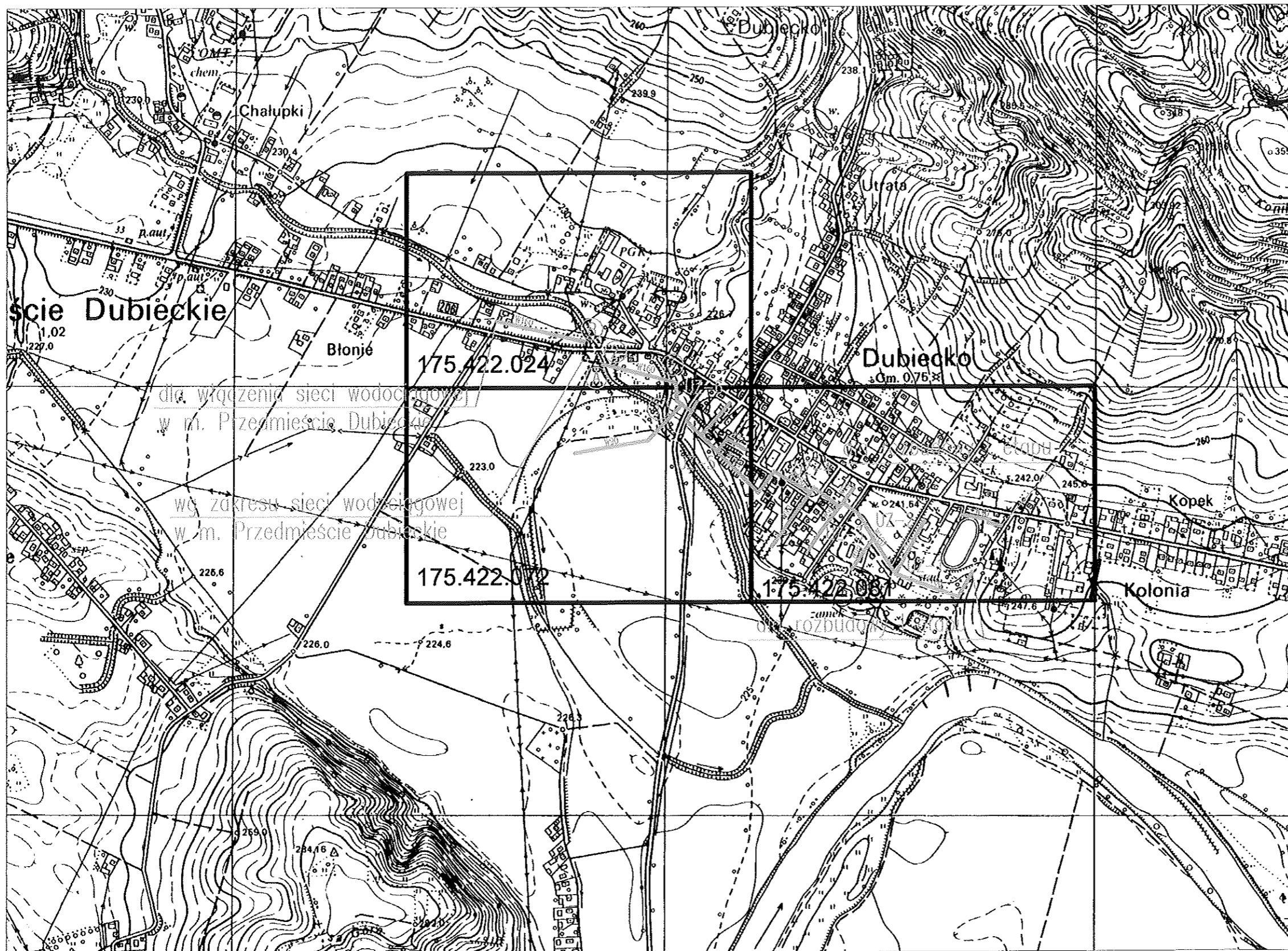
PRZEWODNICZĄCY

Zespołu Uzgodnienia Dokumentacji Projektowej

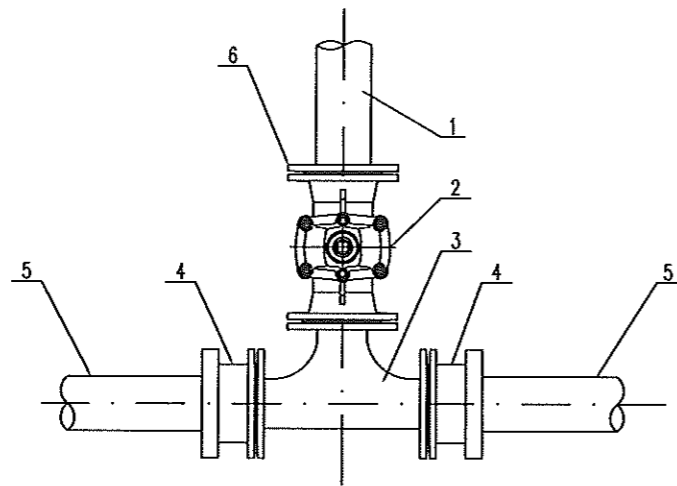
MARIUSZ JANUSZ KURAK

ORIENTACJA

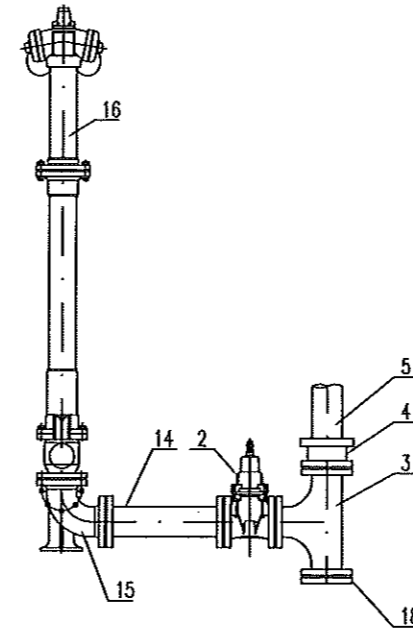
SKALA 1:10000



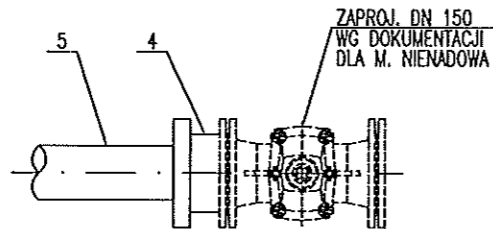
Projekt			
SIEĆ WODOCIĄGOWA W MIEJSCOWOŚCI DUBIECKO (ZASILANIE LEWOSTRONNE)			
Inwestor			
Gmina Dubiecko 37-750 Dubiecko			
Projektant			
Przedsiębiorstwo Projektowo - Budowlane			
probud			
ul. Wybrzeże Ojca Św. Jana Pawła II 24 37-700 Przemyśl tel., fax. 0166705866			
PROJEKTANT	Nr upr.	Podpis	
mgr inż. Marjan Zabawski	WBPP/ZNB/KUB/9/3.17/2/80		
Faza			
PROJEKT BUDOWLANY			
Branża			
SANITARNA			
Budynek/obiekt			
SIEĆ WODOCIĄGOWA			
Tytuł rysunku			
ORIENTACJA			
Skala	Data	Nr rysunku	Str
1:10000	09.2007	○	



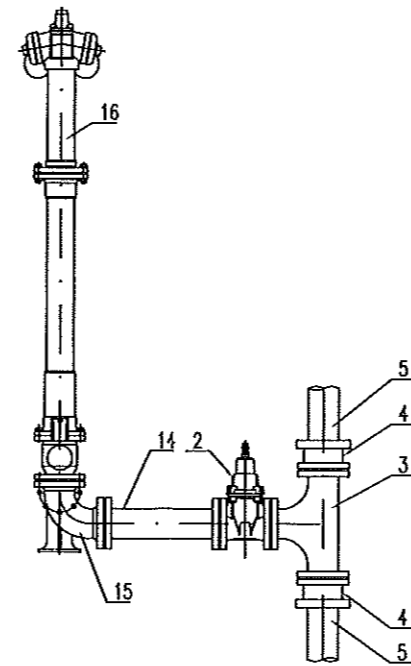
UZ-1, UZ-2, UZ-3, UZ-4, UZ-5, UZ-6



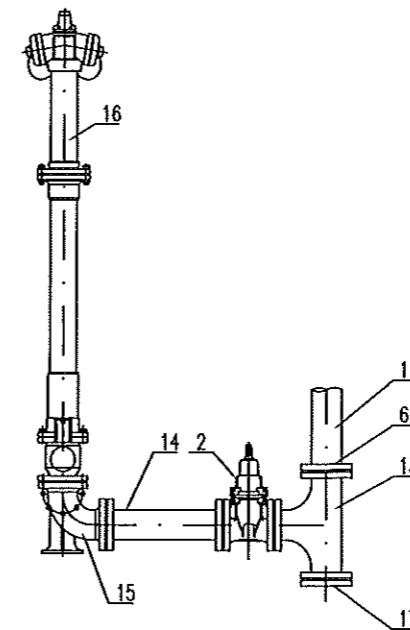
HP-13



UZ-6 - WG DOKUMENTACJI DLA M. NIENADOWA



HP-4, HP-6, HP-7, HP-10
HP-11, HP-12, HP-14



HP-1, HP-2, HP-3, HP-5
HP-9, HP-15, HP-16

OZNACZENIA:		
1	PROJ. RUROCIĄG Ø90 PE	
2	ZASUWA KOŁNIERZOWA DŁUGA DN80 PN16 - żel. sfer.	21
3	TRÓJNIK KOŁNIERZOWY T DN 150x80 - żel. sfer.	14
4	ŁĄCZNIK KOŁNIERZOWY DO RUR PE DN150 PN16 - żel. sfer.	28
5	PROJ. RUROCIĄG Ø160 PE	
6	KOŁNIERZ Z KRÓCCEM DO RUR PE - DN80 PN16 - żel. sfer.	13
14	KSZTAŁTKA KOŁNIERZOWA FF DN80 L=1000mm - żel. sfer.	15
15	KOŁANO DWUKOŁNIERZOWE ZE STOPKĄ N DN80 - żel. sfer.	15
16	HYDRANT NADZIEMNY DN80 - żel. sfer.	15
17	"ŚLEPY" KOŁNIERZ X DN80 - żel. sfer.	7
18	"ŚLEPY" KOŁNIERZ X DN150 - żel. sfer.	1

Projekt SIEĆ WODOCIĄGOWA W MIEJSCOWOŚCI DUBIECKO (ZASILANIE LEWOSTRONNE)			
Inwestor Gmina Dubiecko 37-750 Dubiecko			
Projektant Przedsiębiorstwo Projektowo - Budowlane probud			
ul. Wybrzeże Ojca Św. Jana Pawła II 24 37-700 Przemyśl tel., fax. 0166705866			
PROJEKTANT	Nr upr.	Podpis	
mgr inż. Marian Zabawski	WGBP/ZNB/UB/9/3.17/2/80		
Faza PROJEKT BUDOWLANY			
Branża SANITARNA			
Budynek/obiekt SIEĆ WODOCIĄGOWA			
Tytuł rysunku SCHEMAT MONTAŻOWY WĘZŁÓW WODOCIĄGOWYCH			
Skala SCHEMAT	Data 09.2007	Nr rysunku 10	Str