

BUDOWA PRZYŁĄCZY WODOCIĄGOWYCH W MIEJSCOWOŚCI NIENADOWA (ZASILANIE PRAWOSTRONNE)

Działki nr: : 3678/4, 3646/3, 3646/1, 3645/2, 3680/2, 170, 168/1, 168/2, 194/2, 157/4, 162/2, 162/1, 160, 157/5, 157/2, 151/44, 156/13, 156/10, 156/15, 156/7, 156/5, 156/14, 155/2, 156/9, 156/8, 154/1, 154/2, 154/3, 151/69, 151/68, 151/48, 151/63, 151/40, 151/39, 151/47, 151/4, 151/12, 151/61, 151/51, 151/36, 151/41, 150/5, 460, 149/3, 149/8, 151/57, 151/59, 151/67, 235/3, 4028, 235/12, 235/15, 235/13, 151/75, 151/23, 201/2, 146/73, 146/77, 4071/8, 4071/4, 146/50, 146/48, 146/43, 146/38, 4071/2, 4071/15, 146/72, 146/40, 146/37, 146/35, 146/31, 146/1, 146/25, 146/27, 146/28, 150/6, 177/7, 3643/2, 146/23
- obręb Nienadowa

PROJEKT BUDOWLANY

OBIEKT

PRZYŁĄCZA WODOCIĄGOWE

1. PROJEKT ZAGOSPODAROWANIA TERENU
2. PROJEKT BUDOWLANY BUDOWY PRZYŁĄCZY WODOCIĄGOWYCH

INWESTOR

Gmina Dubiecko
37-750 Dubiecko

JEDNOSTKA
PROJEKTOWA

Przedsiębiorstwo Projektowo – Budowlane

PROBUD

37-700 Przemyśl, ul. Wybrzeże Ojca Św. Jana Pawła II 24
tel. 016 670 58 66

PROJEKTANT

mgr inż. Tomasz Zabawski

Nr upr. S-215/02

SPIS ZAWARTOŚCI PROJEKTU BUDOWLANEGO:

- I 1. Opis techniczny
- I 2. Informacja dotycząca bezpieczeństwa i ochrony zdrowia
- II Protokoły, uzgodnienia, opinie, oświadczenia
 - 2.1. Oświadczenie Projektanta.
 - 2.2. Zaświadczenie Podkarpackiej Okręgowej Izby Inżynierów Budownictwa PDK/IS/0444/03 z dnia 06.02.2009r
 - 2.3. Decyzja Wojewody Podkarpackiego o nadaniu uprawnień budowlanych R.XII.A-7131/75/02 z dnia 07.11.2002r.
 - 2.4. Wypis i wyrys z ewidencji gruntów
 - 2.5. Warunki techniczne ZGK w Dubiecku nr: NZ/7020/26/08 z dnia 09.10.2008r
 - 2.6. Opinia ZUDP Starostwo Powiatowe w Przemyślu nr: G.VI.7442-677/08 z dnia 06.04.2009 r.
- III Część rysunkowa

SPIS TREŚCI:

1. Opis techniczny

- 1.1. Podstawa opracowania.
- 1.2. Zakres opracowania.
- 1.3. Roboty ziemne
- 1.4. Rozwiązania techniczne budowy przyłączy wodociągowych
- 1.5. Odbiory robót, próby szczelności
- 1.6. Uwagi końcowe.

2. Informacja dotycząca bezpieczeństwa i ochrony zdrowia

II. UZGODNIENIA, PROTOKOŁY, OPINIE.

- 2.1. Oświadczenie Projektanta.
- 2.2. Zaświadczenie Podkarpackiej Okręgowej Izby Inżynierów Budownictwa PDK/IS/0444/03 z dnia 06.02.2009 r.
- 2.3. Decyzja Wojewody Podkarpackiego o nadaniu uprawnień budowlanych R.XII.A-7131/75/02 z dnia 07.11.2002r.
- 2.4. Wypis i wyrys z ewidencji gruntów
- 2.5. Warunki techniczne ZGK w Dubiecku nr: NZ/7020/26/08 z dnia 09.10.2008r.
- 2.6. Opinia ZUDP Starostwo Powiatowe w Przemyślu nr: G.VI.7442-677/08 z dnia 06.04.2009 r.

III. CZĘŚĆ RYSUNKOWA

101. Projekt zagospodarowania terenu
102. Projekt zagospodarowania terenu
103. Projekt zagospodarowania terenu
104. Projekt zagospodarowania terenu
105. Projekt zagospodarowania terenu
201. Profil podłużny przyłącza od P1 do dz. nr: 3678/4
202. Profil podłużny przyłącza od P2 do dz. nr: 3646/1
203. Profil podłużny przyłącza od P3 do dz. nr: 3645/2
204. Profil podłużny przyłącza od P4 do dz. nr: 3680/2
205. Profil podłużny przyłącza od P5 do dz. nr: 170
206. Profil podłużny przyłącza od P6 do dz. nr: 168/1
207. Profil podłużny przyłącza od P7 do dz. nr: 194/2
208. Profil podłużny przyłącza od P8 do dz. nr: 168/2
209. Profil podłużny przyłącza od P9 do dz. nr: 162/2
210. Profil podłużny przyłącza od P10 do dz. nr: 162/1
211. Profil podłużny przyłącza od P11 do dz. nr: 160
212. Profil podłużny przyłącza od P12 do dz. nr: 157/5
213. Profil podłużny przyłącza od P13 do dz. nr: 151/44
214. Profil podłużny przyłącza od P14 do dz. nr: 157/2
215. Profil podłużny przyłącza od P15 do dz. nr: 201/2
216. Profil podłużny przyłącza od P16 do dz. nr: 151/23
217. Profil podłużny przyłącza od P17 do dz. nr: 151/75
218. Profil podłużny przyłącza od P18 do dz. nr: 235/15
219. Profil podłużny przyłącza od P19 do dz. nr: 235/13
220. Profil podłużny przyłącza od P20 do dz. nr: 235/12
221. Profil podłużny przyłącza od P21 do dz. nr: 151/67
222. Profil podłużny przyłącza od P22 do dz. nr: 156/13

223. Profil podłużny przyłącza od P23 do dz. nr: 156/10
224. Profil podłużny przyłącza od P24 do dz. nr: 156/7
225. Profil podłużny przyłącza od P25 do dz. nr: 156/5
226. Profil podłużny przyłącza od P26 do dz. nr: 156/8
227. Profil podłużny przyłącza od P27 do dz. nr: 154/1
228. Profil podłużny przyłącza od P28 do dz. nr: 154/2
229. Profil podłużny przyłącza od P29 do dz. nr: 154/3
230. Profil podłużny przyłącza od P30 do dz. nr: 151/48
231. Profil podłużny przyłącza od P31 do dz. nr: 151/69
232. Profil podłużny przyłącza od P32 do dz. nr: 151/4
233. Profil podłużny przyłącza od P33 do dz. nr: 151/12
234. Profil podłużny przyłącza od P34 do dz. nr: 151/61
235. Profil podłużny przyłącza od P35 do dz. nr: 151/51
236. Profil podłużny przyłącza od P36 do dz. nr: 151/36
237. Profil podłużny przyłącza od P37 do dz. nr: 151/39
238. Profil podłużny przyłącza od P38 do dz. nr: 151/41
239. Profil podłużny przyłącza od P39 do dz. nr: 150/6
240. Profil podłużny przyłącza od P40 do dz. nr: 150/5
241. Profil podłużny przyłącza od P41 do dz. nr: 460
242. Profil podłużny przyłącza od P42 do dz. nr: 149/8
243. Profil podłużny przyłącza od P43 do dz. nr: 151/57
244. Profil podłużny przyłącza od P44 do dz. nr: 146/72
245. Profil podłużny przyłącza od P45 do dz. nr: 4071/15
246. Profil podłużny przyłącza od P46 do dz. nr: 4071/2
247. Profil podłużny przyłącza od P47 do dz. nr: 146/48
248. Profil podłużny przyłącza od P48 do dz. nr: 146/38
249. Profil podłużny przyłącza od P49 do dz. nr: 4071/4
250. Profil podłużny przyłącza od P50 do dz. nr: 146/50
251. Profil podłużny przyłącza od P51 do dz. nr: 146/73
252. Profil podłużny przyłącza od P52 do dz. nr: 4071/8
253. Profil podłużny przyłącza od P53 do dz. nr: 146/40
254. Profil podłużny przyłącza od P54 do dz. nr: 146/37
255. Profil podłużny przyłącza od P55 do dz. nr: 146/23
256. Profil podłużny przyłącza od P56 do dz. nr: 146/28
257. Profil podłużny przyłącza od P57 do dz. nr: 146/7
258. Profil podłużny przyłącza od P58 do dz. nr: 146/25
259. Profil podłużny przyłącza od P59 do dz. nr: 146/27
301. Schemat montażu wodomierzy

1. Opis techniczny.

1.1. Podstawa opracowania.

- umowa z inwestorem,
- mapy sytuacyjno – wysokościowe 1:1000
- wizja lokalna w terenie
- literatura branżowa
- normy i przepisy branżowe
- ustawa z dnia 07.07.1994 Prawo Budowlane (Dz. U. nr 156; poz.1118 z 2006r)

1.2. Zakres opracowania.

Niniejsze opracowanie obejmuje projekt budowlany budowy przyłączy wodociągowych do posesji w miejscowości Nienadowa (zasilanie prawostronne).

Zaprojektowane przyłącza wodociągowe umożliwiają zaopatrzenie w wodę do celów bytowo - gospodarczych w miejscowości Nienadowa.

Do budowy przyłączy wodociągowych dla zaopatrzenia w wodę i celów przeciwpożarowych należy zastosować rury ciśnieniowe z PE typu TS SDR 11 PE 100 o średnicy:

– 32x2,9mm L=1654,0 m

Ilość przyłączy – 59szt.

1.3. Roboty ziemne.

Roboty ziemne należy wykonać mechanicznie oraz ręcznie w pobliżu obiektów kubaturowych oraz przy kolizjach z uzbrojeniem podziemnym jak: kable energetyczne, telefoniczne i wodociągi, a szczególnie gazociągi. Roboty wykonać zgodnie z PN – B/10736:1999 „ Roboty ziemne. Wykopy otwarte dla przewodów wodociągowych i kanalizacyjnych. Warunki techniczne wykonania” oraz PN-B-06050:1999 „Roboty ziemne - Wymagania ogólne”

Umocnienie wykopów wąskoprzestrzennych wykonywanych ręcznie:

Ściany wykopów umocnić balami drewnianymi układanymi poziomo. Należy zastosować bale sosnowe klasy III/IV , kategoria konstrukcji C. Bale podrozporowe jak i rozpory okrągłe również wykonać z drewna sosnowego w/w klasy.

Dla wykopów umocnienie ścian wykopów wykonać z bali o wymiarach:

a). bale prześcienne:

- szerokość – 1,0m
- długość - 2,0m
- grubość - 63mm.

Dla bali przyściennych ze względu na schemat statyczny obudowy odległości rozpór:

- od końca bala – 0,41m
- w środku przęsła – 1,18m

b). bale podrozporowe 89 x 180mm

- długość - 1,2m

Dla bali podrozporowych ze względu na schemat statyczny obudowy odległości rozpór:

- od końca bala – 0,25m
 - w środku przęsła – 0,70m
- c). Rozpory okrągłe o średnicy Ø 150mm

Podsypka i obsypka ochronna rurociągu

Ze względu na zastosowanie rur TS PE 100 nie stosuje się podsypki i obsypki ochronnej z piasku.

Zagęszczanie gruntu

Stopień zagęszczenia dla obsypki wynosi w drogach min. 98%, a w terenach innych 90% zmodyfikowanej próby Proctora.

Podczas wykonywania zagęszczania należy przestrzegać następujących zasad:

1. Przy ręcznym zagęszczaniu (przez ubijanie lub udeptywanie) maksymalna grubość warstw obsypki nie powinna być większa niż 10-15 cm, przy zagęszczaniu mechanicznym ubijakiem wibracyjnym maksymalna grubość warstw nie powinna przekraczać 30 cm.
2. Zaleca się stosowanie sprzętu do zagęszczania, który może pracować jednocześnie po obu stronach przewodu.

Podbijanie należy wykonywać przy użyciu ubijaków drewnianych. Stosowanie ubijaków metalowych dopuszczalne jest w odległości co najmniej 10 cm od rurociągu.

Pierwsze warstwy aż do osi rury powinny być zagęszczane bardzo ostrożnie, aby uniknąć uniesienia rury. Po wykonaniu obsypki do ½ wysokości rury, wszelkie ubijanie warstw powinno być wykonywane w kierunku od ścian wykopu do rurociągu. Mechaniczne zagęszczanie nad rurą można rozpocząć dopiero, gdy nad jej wierzchołkiem została wykonana warstwa ochronna o grubości minimalnej 50 cm.

Zasyпка wykopu.

Zasypkę rurociągu należy wykonywać z takiego materiału i w taki sposób, aby spełniać wymagania stawiane przy rekonstrukcji danego terenu (drogi, chodniki, tereny zielone).

Do zasyпки można użyć gruntu rodzimego oraz nie należy używać gruntu zawierającego duże kamienie i głązy.

Rozbiórka odeskowania wykopu powinna następować równolegle z zasypką, przy zachowaniu szczególnej ostrożności, ze względu na możliwość obsunięcia się ścian wykopu.

1.4. Rozwiązania techniczne budowy przyłączy wodociągowych.

Projektowane przyłącza wodociągowe należy włączyć do projektowanego wodociągu przy pomocy opaski żeliwnej do rur PE z zasuwą z żeliwa sferoidalnego z miękkim uszczelnieniem w obudowie teleskopowej, posiadającej certyfikat jakości ISO oraz dopuszczenie do obrotu i powszechnego stosowania w budownictwie.

Do budowy przyłączy wodociągowych należy zastosować rury ciśnieniowe z PE typu TS SDR 11 PE 100 o średnicy:

– 32x2,9mm L=1654,0m

Ilość przyłączy – 59 szt.

Rury wykonane w całości z materiału klasy PE100, odporne na skutki zarysowań i naciski punktowe (np. Atofina XSC50), wykonane w technologii jedno – lub trójwarstwowej (w wersji trójwarstwowej z warstwą ochronną z zewnątrz i od środka rury o grubości min 25%, warstwy połączone molekularnie) – nie wymagające obsypki i podsypki. Średnice do fi. 75 w technologii monolitycznej.

Producent rur powinien posiadać certyfikaty ISO 9001 i ISO 14001.

Producent powinien posiadać wyniki badań surowca użytego do produkcji rur pod kątem propagacji pęknięć dla każdej partii oddzielnie.

Łączenie rur wykonać technologią zgrzewania elektrooporowego przy zastosowaniu typowych kształtek mufowych.

Trasę przyłączy wodociągowych oznaczyć taśmą z PE z wkładką metaliczną.

Miejsce wbudowania zasuwy na przyłączy należy oznakować tablicami informacyjnymi wg. PN-86/B-09700.

Tablice te winny być umocowane na pobliskim ogrodzeniu trwałym, budynkach, ewentualnie na słupkach żelbetowych o wym. 0,10x0,10m, długości ok. 2,5-3,0m.

Obliczenia wykonano według PN – 92/B – 01706

Projektuje się przyłącza o średnicach nominalnych Ø25mm

W celu opomiarowania wody projektuje się wodomierz skrzydełkowy JS 1,5 DN 20, $q_p=1,5m^3/h$ o wymiarach:

- długość wodomierza bez łączników $L_w= 130$ mm
- długość wodomierza z łącznikami $l_w= 230$ mm

Zabudowę zestawu wodomierzowego wykonać zgodnie z PN-B-10720:1998

Przed wodomierzem należy zainstalować:

- zawór odcinający kulowy (pełnoprzelotowy) DN25
- odcinek przewodu o długości $L_1=5 \times DN$ wodomierza $L=10$ cm

Za wodomierzem należy zainstalować:

- odcinek przewodu o długości $L_2=3 \times DN$ wodomierza $L=6$ cm
- zawór odcinający kulowy (pełnoprzelotowy) DN25
- zawór zwrotny antyskażeniowy z możliwością nadzoru EA, DN 25

Wyposażenie wykonać zgodnie z PN-ISO 4064-2:1997 + Ad1 październik 1983
Wodomierz należy umieścić na wysokości około 80 cm nad posadzką.

Zgodnie z normą PN-92/B-01706/Az1:1999 w zestawie wodomierzowym za zaworem kulowym od strony instalacji wewnętrznej należy zastosować zawór zwrotny antyskażeniowy z możliwością nadzoru EA, Dn 25 .

Przewód wodociągowy przed i za zestawem wodomierzowym należy umocować do ściany pomieszczenia za pomocą uchwytów.

Ze względu na zastosowanie rur PE należy wykonać indywidualne uziemienie wewnętrznej instalacji wodociągowej.

Przejście rurą przewodową pod ścianą fundamentową budynku należy wykonać w tulei ochronnej Ø90 PCV uszczelnionej pianką poliuretanową.

Zabezpieczenie urządzeń ,kable elektroenergetycznych i telekomunikacyjnych.

- a) zabezpieczenie istniejących urządzeń elektroenergetycznych ZKE Rejonowy Zakład Energetyczny w Przemyślu.

Roboty ziemne w pobliżu kabli i urządzeń elektroenergetycznych wykonać ręcznie.

Zabezpieczenie istniejących urządzeń elektroenergetycznych należy wykonać zgodnie z zaleceniami w Opinii ZUDP.

W miejscu skrzyżowania z kablem elektroenergetycznym na kabel nałożyć rurę ochronną dwudzielną typu „AROT” o długości L=2,0m.

b) zabezpieczenie istniejących urządzeń telekomunikacyjnych TP SA.

Roboty ziemne w pobliżu kabli i urządzeń wykonać ręcznie.

Zabezpieczenie istniejących urządzeń telekomunikacyjnych należy wykonać zgodnie z zaleceniami w Opinii ZUDP.

W miejscu skrzyżowania z kablem teletech. i kanalizacją teletech. na kabel nałożyć rurę ochronną dwudzielną typu „AROT” o długości L=3,0m.

c) zabezpieczenie istniejących gazociągów KOSD w Tarnowie, OZ w Jarosławiu.

- przy przebiegu równoległym wodociągu z gazociągami zachować odległość poziomą minimum 1,5m
- w miejscach skrzyżowania wodociągu z gazociągiem zachować odległość w pionie minimum 0,15m
- prace ziemne w pobliżu gazociągów wykonywać ręcznie pod nadzorem pracownika Zakładu Gazowniczego w Przeworsku.
- plac budowy pod wodociąg przekazać wykonawcy w obecności pracownika Zakładu Gazowniczego w Przeworsku.

Dla materiałów i wyrobów należy dostarczyć pozytywną opinię Państwowego Zakładu Higieny– dla elementów i urządzeń przeznaczonych do produkcji oraz kontaktu z wodą pitną aprobatę techniczną Centralnego Ośrodka Badawczo Rozwojowego Techniki Instalacyjnej INSTAL lub deklaracje zgodności z PN- EN.

Płukanie i dezynfekcja przewodu wodociągowego.

Do płukania sieci używać wody wodociągowej.

Dezynfekcja przewodów polega na wprowadzeniu wody chlorowej powstałej z rozpuszczenia podchlorynu wapnia lub sodu zawierającą, co najmniej 50mgCl₂/dm³ i pozostawieniu roztworu w przewodzie przez 24 godziny. Następnie przewód ponownie przepłukać wodą.

Próby i odbiory.

Odbiory i próby wykonać zgodnie z PN-97/B-10725.

Próbę szczelności należy wykonać na ciśnienie 1,0 MPa.

1.5. Odbiory robót, próby szczelności.

Badania przy odbiorze powinny być zgodne z PN-EN 1610

Ze względu na specyficzne wymagania dotyczące budowy przewodów z tworzyw sztucznych odbiorom technicznym podlegają:

- wykopy, utrzymanie sztywności gruntu rodzimego w obrębie podsypki,
- dno wykopu, zachowanie nienaruszalności gruntu rodzimego,
- obsypka, materiał oraz stopień zagęszczania,
- szczelność przewodu, próby na eksfiltrację i infiltrację kanalizacji grawitacyjnej
- zasyp wykopów,
- deformacja rury, pomiar wielkości ugięcia początkowego rury.

Odbiory częściowe odnoszą się do poszczególnych etapów robót podlegających zakryciu przed zakończeniem budowy kolejnych odcinków przewodu. Odbiór końcowy obejmuje odbiór przewodów przed przekazaniem do eksploatacji.

1.6. Uwagi końcowe.

- przed rozpoczęciem robót zawiadomić użytkowników istniejących urządzeń,
- w pobliżu i miejscach istniejącego uzbrojenia roboty ziemne należy wykonać ręcznie,
- odpowiednio zabezpieczyć przejścia dla pieszych i oznakować miejsca prowadzonych robót oraz przestrzegać przepisów BHP,
- podczas wykonywania robót w obrębie pasa drogowego bezpieczeństwo komunikacji pieszej i kołowej musi być zachowane przez odpowiednie zabezpieczenie i oznakowanie miejsca robót zgodnie z obowiązującymi przepisami.
- w przypadku niekorzystnych gruntów do bezpośredniego posadowienia kanału należy każdą partię robót ziemnych obejrzeć komisyjnie z udziałem inspektora nadzoru , projektanta i geologa celem określenia co do sposobu posadowienia,
- całość robót wykonać zgodnie z projektem, obowiązującymi przepisami oraz zgodnie z „Warunkami technicznymi Wykonania i Odbioru sieci wodociagowych” – zalecane do stosowania przez Ministerstwo Infrastruktury - wrzesień 2001

Opracował:

mgr inż. Tomasz Zabawski

2. INFORMACJA DOTYCZĄCA BEZPIECZEŃSTWA I OCHRONY ZDROWIA

Nazwa i adres obiektu budowlanego:

„Budowa przyłączy wodociągowych w miejscowości Nienadowa (zasilanie prawostronne)”

Działki nr: 3678/4, 3646/3, 3646/1, 3645/2, 3680/2, 170, 168/1, 168/2, 194/2, 157/4, 162/2, 162/1, 160, 157/5, 157/2, 151/44, 156/13, 156/10, 156/15, 156/7, 156/5, 156/14, 155/2, 156/9, 156/8, 154/1, 154/2, 154/3, 151/69, 151/68, 151/48, 151/63, 151/40, 151/39, 151/47, 151/4, 151/12, 151/61, 151/51, 151/36, 151/41, 150/5, 460, 149/3, 149/8, 151/57, 151/59, 151/67, 235/3, 4028, 235/12, 235/15, 235/13, 151/75, 151/23, 201/2, 146/73, 146/77, 4071/8, 4071/4, 146/50, 146/48, 146/43, 146/38, 4071/2, 4071/15, 146/72, 146/40, 146/37, 146/35, 146/31, 146/1, 146/25, 146/27, 146/28, 150/6, 177/7, 3643/2, 146/23- obręb Nienadowa

Nazwa i adres inwestora:

Gmina Dubiecko
37-750 Dubiecko

Imię i nazwisko oraz adres projektanta, sporządzającego informację

Tomasz Zabawski, ul. Malawskiego 23/8, 37-700 Przemyśl

Część opisowa

1. Zakres robót dla całego zamierzenia budowlanego oraz kolejność realizacji poszczególnych obiektów;

a) zakres robót

- przyłącza wodociągowe

b) kolejność realizacji

- roboty przygotowawcze – urządzenie placu budowy
- roboty ziemne – wykonywanie wykopów
- roboty budowlano - montażowe
- roboty ziemne – zasypywanie wykopów
- roboty wykończeniowe – doprowadzenie placu budowy do stanu pierwotnego

2. Wykaz istniejących obiektów budowlanych.

Na całym terenie istnieje zabudowa niska jednorodzinna wraz z infrastrukturą techniczną.

3. Wskazanie elementów zagospodarowania działki lub terenu, które mogą stwarzać zagrożenie bezpieczeństwa i zdrowia ludzi.

Roboty ziemne

Wykonywanie robót ziemnych w bezpośrednim sąsiedztwie sieci, takich jak:

- gazowe,
- elektroenergetyczne
- telekomunikacyjne
- wodociągowe i kanalizacyjne,

Roboty budowlano-montażowe

- praca i poruszanie się maszyn i pojazdów

4. Wskazanie dotyczące przewidywanych zagrożeń występujących podczas realizacji robót budowlanych, określające skalę i rodzaje zagrożeń oraz miejsce i czas ich wystąpienia.

Roboty ziemne

Zagrożenia występujące przy wykonywaniu robót ziemnych:

- upadek pracownika lub osoby postronnej do wykopu (brak wygradzenia wykopu balustradami; brak przykrycia wykopu),
- potrącenie pracownika lub osoby postronnej łyżką koparki przy wykonywaniu robót na placu budowy lub w miejscu dostępnym dla osób postronnych (brak wygradzenia strefy niebezpiecznej).

Roboty ziemne powinny być prowadzone na podstawie projektu określającego położenie instalacji i urządzeń podziemnych, mogących znaleźć się w zasięgu prowadzonych robót.

Wykonywanie robót ziemnych w bezpośrednim sąsiedztwie sieci, takich jak:

- wodociągowe i kanalizacyjne,
powinno być poprzedzone określeniem przez kierownika budowy bezpiecznej odległości w jakiej mogą być one wykonywane od istniejącej sieci i sposobu wykonywania tych robót.

W czasie wykonywania robót ziemnych miejsca niebezpieczne należy ogrodzić i umieścić napisy ostrzegawcze.

Roboty budowlano - montażowe

Zagrożenia występujące przy wykonywaniu robót budowlano - montażowych:

- upadek pracownika z wysokości (brak zabezpieczenia obrysu wykopu);
Zabronione jest w szczególności:
- przechodzenia osób w czasie pracy żurawia pomiędzy obiektami budowlanymi a podwoziem żurawia

Maszyny i urządzenia techniczne użytkowane na placu budowy

Zagrożenia występujące przy wykonywaniu robót budowlanych przy użyciu maszyn i urządzeń technicznych:

- pochwycenie kończyny górnej lub kończyny dolnej przez napęd (brak pełnej osłony napędu),
- potrącenie pracownika lub osoby postronnej łyżką koparki przy wykonywaniu robót na placu budowy lub w miejscu dostępnym dla osób postronnych (brak wygradzenia strefy niebezpiecznej),
- porażenie prądem elektrycznym (brak zabezpieczenia przewodów zasilających urządzenia mechaniczne przed uszkodzeniami mechanicznymi).

5. Wskazanie sposobu prowadzenie instruktażu pracowników przed przystąpieniem do realizacji robót szczególnie niebezpiecznych.

Przed przystąpieniem do realizacji robót wszyscy pracownicy muszą zostać przeszkoleni w zakresie instruktażu ogólnego i stanowiskowego BHP.

Instruktaż musi obejmować bezpieczne metody i sposoby wykonywania robót, określenie stopnia występujących zagrożeń oraz zasady postępowania w przypadku wystąpienia zagrożeń dla każdego stanowiska pracy, wyposażenie w środki ochrony indywidualnej, odzieży i obuwia roboczego oraz zasady i metody udzielania pierwszej pomocy.

Szkolenia w dziedzinie bezpieczeństwa i higieny pracy dla pracowników zatrudnionych na stanowiskach robotniczych, przeprowadza się jako:

- szkolenie wstępne,
- szkolenie okresowe.

Szkolenia te przeprowadzane są w oparciu o programy poszczególnych rodzajów szkolenia.

Szkolenie wstępne na stanowisku pracy -Instruktaż stanowiskowy- powinien zapoznać pracowników z zagrożeniami występującymi na określonym stanowisku pracy, sposobami ochrony przed zagrożeniami, oraz metodami bezpiecznego wykonywania pracy na tym stanowisku.

Pracownicy przed przystąpieniem do pracy, powinni być zapoznani z ryzykiem zawodowym związanym z pracą na danym stanowisku pracy.

Na placu budowy powinny być udostępnione pracownikom do stałego korzystania,

aktualne instrukcje bezpieczeństwa i higieny pracy dotyczące:

- wykonywania prac związanych z zagrożeniami wypadkowymi lub zagrożeniami zdrowia pracowników,
- obsługi maszyn i innych urządzeń technicznych,
- postępowania z materiałami szkodliwymi dla zdrowia i niebezpiecznymi,
- udzielania pierwszej pomocy.

6. Wskazanie środków technicznych i organizacyjnych, zapobiegających niebezpieczeństwom wynikającym z wykonywania robót budowlanych w strefach szczególnego zagrożenia zdrowia lub w ich sąsiedztwie, w tym zapewniających bezpieczną i sprawną komunikację, umożliwiającą szybką ewakuację na wypadek pożaru, awarii i innych zagrożeń.

- (a) oznakowanie i zabezpieczenie miejsc prowadzenia robót - ogrodzenia terenu i wyznaczenia stref niebezpiecznych,
- (b) wykonanie dróg i przejść dla pieszych,
- (c) doprowadzenie energii elektrycznej, wody oraz odprowadzenia ścieków ,
- (d) urządzenie pomieszczeń higieniczno-sanitarnych i socjalnych,
- (e) zapewnienie oświetlenia naturalnego i sztucznego,
- (f) urządzenie składowisk materiałów i wyrobów,
- (g) wyposażenie w sprzęt p. poż.,
- (h) stosowanie sprzętu posiadającego wymagane atesty i dopuszczenia do stosowania w budownictwie,
- (i) prowadzenie prac pod bezpośrednim nadzorem kierownika budowy, kierownika robót, majstra budowy,
- (j) stosowanie środków ochrony indywidualnej.

Opracował:

mgr inż. Tomasz Zabawski

2.1. Oświadczenie projektanta

Przemyśl, dnia 31.03.2009 r.

Tomasz Zabawski

(imię i nazwisko)

ul. Malawskiego 23/ 8, 37-700 Przemyśl

(adres)

S-215/02

(nr uprawnień)

PDK/IS/0444/03

(nr członkowski izby zawodowej)

OŚWIADCZENIE PROJEKTANTA

zgodnie z art. 20 ust. 4 ustawy z dnia 7 lipca 1994 r. Prawo budowlane (t.j. Dz. U. z 2006 r. Nr 156, poz. 1118 z późn. zm.)

oświadczam, że projekt budowlany:

**„BUDOWA PRZYŁĄCZY WODOCIĄGOWYCH W MIEJSCOWOŚCI NIENADOWA
(ZASILANIE PRAWOSTRONNE)”**

(nazwa projektu budowlanego)

m. Nienadowa

(adres zamierzenia budowlanego)

Działka(i) nr: 3678/4, 3646/3, 3646/1, 3645/2, 3680/2, 170, 168/1, 168/2, 194/2, 157/4, 162/2, 162/1, 160, 157/5, 157/2, 151/44, 156/13, 156/10, 156/15, 156/7, 156/5, 156/14, 155/2, 156/9, 156/8, 154/1, 154/2, 154/3, 151/69, 151/68, 151/48, 151/63, 151/40, 151/39, 151/47, 151/4, 151/12, 151/61, 151/51, 151/36, 151/41, 150/5, 460, 149/3, 149/8, 151/57, 151/59, 151/67, 235/3, 4028, 235/12, 235/15, 235/13, 151/75, 151/23, 201/2, 146/73, 146/77, 4071/8, 4071/4, 146/50, 146/48, 146/43, 146/38, 4071/2, 4071/15, 146/72, 146/40, 146/37, 146/35, 146/31, 146/1, 146/25, 146/27, 146/28, 150/6, 177/7, 3643/2, 146/23- obręb Nienadowa

(dane ewidencyjne działki(ek))

marzec 2009

(data sporządzenia projektu)

w zakresie sieci: wodociągowych


(branża)

dla Gminy Dubiecko, ul. Przemyska 10, 37-750 Dubiecko

(inwestor – imię i nazwisko, nazwa)

został wykonany zgodnie z obowiązującymi przepisami oraz zasadami wiedzy technicznej.

.....
(podpis projektanta)



P O L S K A
I Z B A
I N Ż Y N I E R Ó W
B U D O W N I C T W A

Rzeszów, 2009-02-06

(miejsowość, data)

Zaświadczenie

Pan/Pani Tomasz Zabawski

miejsce zamieszkania ul. Malawskiego 23/8
37-700 Przemyśl

jest członkiem Podkarpackiej Okręgowej Izby Inżynierów
Budownictwa o numerze ewidencyjnym PDK/IS/0444/03

i posiada wymagane ubezpieczenie od odpowiedzialności
cywilnej.

Niniejsze zaświadczenie ważne jest
od dnia 2009-03-01 do dnia 2010-02-28

Przewodniczący Rady
PODKARPACKIEJ OKRĘGOWEJ
IZBY INŻYNIERÓW BUDOWNICTWA

Jerzy Kerste
dr inż. Jerzy Kerste

Podkarpacka Okręgowa Izba Inżynierów Budownictwa
35-060 Rzeszów, ul. Słowackiego 20; pok. 608; tel.: +48 17 850-77-05, +48 17 850-77-06, fax +48 17 850-77-07,
www.inzynier.rzeszow.pl, e-mail: pdk@piib.org.pl

Polska Izba Inżynierów Budownictwa 00-048 Warszawa, ul. Mazowiecka 6/8
tel.: +48 22 828-31-89, fax +48 22 827-07-51, www.piib.org.pl, e-mail: biuro@piib.org.pl



WOJEWODA PODKARPACKI
35-959 Rzeszów, skr. poczt. 297
ul. Grunwaldzka 15
R.XII.A-7131/75/02

Rzeszów, 2002 - 11 - 07

DECYZJA
O NADANIU UPRAWNIENI BUDOWLANYCH

Na podstawie art. 13 ust. 1, pkt 1, ust. 4, art. 14 ust. 1 pkt 4 i ust 3 pkt 1 ustawy z dnia 7 lipca 1994 r. Prawo budowlane (tekst jednolity: Dz. U. Nr 106 poz. 1126 z 2000 r. z późn. zm.) oraz art. 62 ustawy z dnia 15 grudnia 2000r o samorządach zawodowych architektów, inżynierów budownictwa oraz urbanistów (Dz. U. Nr 5 poz. 42 z 2001r i zm. Dz. U. Nr 23 poz. 221 z 2002r) i § 4 ust. 2 i § 9 ust. 1 rozporządzenia Ministra Gospodarki Przestrzennej i Budownictwa z dnia 30 grudnia 1994 r. w sprawie samodzielnych funkcji technicznych w budownictwie (Dz. U. Nr 8 poz. 38 z 1995r. z późn. zm.) i art. 104 Kodeksu postępowania administracyjnego (jednolity tekst: Dz. U. Nr 98 poz. 1071 z 2000 r.), po ustaleniu, że spełnione zostały warunki w zakresie przygotowania zawodowego oraz po złożeniu egzaminu na uprawnienia budowlane z wynikiem pozytywnym

Pan TOMASZ ZABAWSKI
magister inżynier

/kierunek studiów - inżynieria środowiska/
ur. 14 maja 1973r, w Brzozowie

otrzymuje

UPRAWNIENIA BUDOWLANE

Nr ewid. S - 215/02

do projektowania bez ograniczeń,
w specjalności instalacyjnej w zakresie sieci, instalacji i urządzeń:
wodociągowych i kanalizacyjnych, ciepłych, wentylacyjnych i gazowych.

Od niniejszej decyzji służy odwołanie do Głównego Inspektora Nadzoru Budowlanego w Warszawie, za pośrednictwem Wojewody Podkarpackiego, w terminie 14 dni od daty jej otrzymania.

Otrzymują:

1. Pan mgr inż. Tomasz Zabawski
ul. Maławskiego 23/8
37-700 Przemyśl
2. a/a



Z up. WOJEWODY PODKARPACKIEGO

mgr inż. arch. Władysław Wójcik
ZICA DYREKTORA WYDZIAŁU
POZWOJU REGIONALNEGO
ARCHITEKT WOJEWÓDZKI

Wypis skrócony z rejestru gruntów
z właścicielami i komentarzami

Województwo podkarpackie
Powiat przemyski

Jednostka ewidencyjna 181302_2, Dublecko, Obręb Nr 0007, Nienadowa

NUMER obręb	arkusz działka	Władający POW. [ha]	NAZWISKO I IMIĘ (NAZWA) właściciela lub władającego	UDZ. WŁAD.	ADRES ZAMIESZKANIA (SIEDZIBA) miejscowość ulica nr	J.R.
181302_2.0007 11	43/2	0.09	Współwłaściciel Hembel Jan Roman (Michał, Czesława)	1/2	37-750 Nienadowa 553	1305
			Współwłaściciel Hembel Krystyna Halina (Stanisław, Józefa)	1/2	37-750 Nienadowa 553	
Nienadowa					[nom. praw. 9580]	
Komentarz do JR: G.004041-0001						
Id dz. : 181302_2.0007.43/2						
181302_2.0007 11	76/2	0.20	Właściciel Król Irena Maria (Tadeusz, Stanisława)	1/1	37-750 Nienadowa 551	265
Nienadowa			Kom.: AN 1039/89			
Komentarz do JR: G.003298-0001						
Id dz. : 181302_2.0007.76/2						
181302_2.0007 11	76/3	0.39	Współwłaściciel Chruścicka Janina (Tomasz, Maria)	1/2	37-750 Nienadowa 552	238
			Współwłaściciel Chruścicki Eugeniusz Edward (Bolesław, Janina)	1/2	37-750 Nienadowa 552	
Nienadowa			Kom.: post spad 373/68			
Komentarz do JR: G.003278-0001						
Id dz. : 181302_2.0007.76/3						
181302_2.0007 11	80/1	0.24	Współwłaściciel Małż.: Kraus Stanisław (Jakub, Julia), Kraus Krystyna (Władysław, Józefa)	1/1	Nienadowa, 555; 37-750 Nienadowa, 555	49
Nienadowa			Kom.: AN 15802/97		[nom. praw. 52391]	
Komentarz do JR: G.003120-0001						
Id dz. : 181302_2.0007.80/1						
181302_2.0007 11	80/2	0.51	Właściciel Powiat Przemyski	1/1	37-700 Przemysł, Plac Dominikański 3	50
			zarządca trwały Zespół Szkół Im. Aleksandra Fredry w Nienadowej	1/1	37-750 Nienadowa	
Nienadowa					[nom. praw. PR1P/00075077/6]	
Komentarz do JR: G.000748-0002						
Id dz. : 181302_2.0007.80/2						
181302_2.0007 11	86/1	0.19	Współwłaściciel Chruścicka Anna Julia (Jan, Michalina)	5/8	37-750 Nienadowa 550	243
			Współwłaściciel Chruścicki Andrzej Tadeusz (Stanisław, Anna)	1/8	Nienadowa 550	
			Współwłaściciel Owian Marta (Stanisław, Anna)	1/8	Nienadowa 550	
			Współwłaściciel Lis Ewa Bożena (Stanisław, Anna)	1/8	Nienadowa 550	
Nienadowa			Kom.: Działki nr 86/1 i 86/3 znoszą się do dz. nr 4072. działka nr 4072 dzieli się na dz. nr 4072/1 i 4072/2.		[nom. praw. 37397]	
Komentarz do JR: G.003283-0001						
Id dz. : 181302_2.0007.86/1						
181302_2.0007 11	86/2	0.12	Właściciel Kilon Stanisław (Wojciech, Anna)	1/1	37-750 Nienadowa 549	651
Nienadowa					[nom. praw. 15385]	
Komentarz do JR: G.003554-0001						
Id dz. : 181302_2.0007.86/2						
181302_2.0007 11	86/3	0.41	Współwłaściciel Chruścicka Anna Julia (Jan, Michalina)	5/8	37-750 Nienadowa 550	243
			Współwłaściciel Chruścicki Andrzej Tadeusz (Stanisław, Anna)	1/8	Nienadowa 550	
			Współwłaściciel Owian Marta (Stanisław, Anna)	1/8	Nienadowa 550	
			Współwłaściciel Lis Ewa Bożena (Stanisław, Anna)	1/8	Nienadowa 550	
Nienadowa			Kom.: Działki nr 86/1 i 86/3 znoszą się do dz. nr 4072. działka nr 4072 dzieli się na dz. nr 4072/1 i 4072/2.		[nom. praw. 37396]	

Wypis skrócony z rejestru gruntów
z właścicielami i komentarzami

Województwo podkarpackie

Powiat przemyski

Jednostka ewidencyjna 181302_2, Dublecko, Obręb Nr 0007, Nienadowa

NUMER obręb	arkusz działka	Władający POW. [ha]	NAZWISKO I IMIĘ (NAZWA) właściciela lub władającego	UDZ. WRAD.	ADRES ZAMIESZKANIA (SIEDZIBA) miejscowość ulica nr	J.R.
Komentarz do JR: G.003283-0001						
Id dz. : 181302_2.0007.86/3						
181302_2.0007 11 89		0.65	Władający Lis Jan (Tomasz,Anna)	1/1	37-750 Nienadowa 548	721
Nienadowa			Kom.: Dec.klas.74202/2/87/88 z 10.08.88r			
Komentarz do JR: G.003608-0001						
Id dz. : 181302_2.0007.89						
181302_2.0007 11 95		0.04	Właściciel Turak Małgorzata (Bronisław,Teresa)	1/1	Krzywca 74	558
Nienadowa					[nom. praw. 37344]	
Komentarz do JR: G.003492-0001						
Id dz. : 181302_2.0007.95						
181302_2.0007 11 96/1		0.01	Współwłaściciel Mał.: Brożyna Kazimierz (Paweł, Ludwika), Brożyna Elżbieta (Jan, Józefa)	1/1	Poczta: 37-750 Dublecko, miejscowość: Nienadowa, 480a; Poczta: 37-750 Dublecko, miejscowość: Nienadowa, 480a	39
Nienadowa			Kom.: AN 1575/00		[nom. praw. 80590]	
Komentarz do JR: G.003112-0001						
Id dz. : 181302_2.0007.96/1						
181302_2.0007 11 96/2		0.19	Właściciel Gminna Spółdzielnia "Samopomoc Chłopska" W Dublecku	1/1	37-750 Dublecko, Przemyska 29	46
Nienadowa			Kom.: wyrok NSA SA 2126/93 z 31.01.95 r.		[nom. praw. 48930]	
Komentarz do JR: G.003118-0001						
Id dz. : 181302_2.0007.96/2						
			Współwłaściciel Muryczka Elżbieta Dorota (Andrzej,Genowefa)	1/12	Poczta: 37-750 Dublecko, miejscowość: Nienadowa 490	
			Współwłaściciel Muryczka Krzysztof (Władysław,Helena)	2/12	37-750 Nienadowa 482	
			Współwłaściciel Muryczka Małgorzata Helena (Andrzej,Genowefa)	1/12	Poczta: 37-750 Dublecko, miejscowość: Nienadowa 490	
			Współwłaściciel Muryczka Witold (Andrzej,Genowefa)	1/12	Poczta: 37-750 Dublecko, miejscowość: Nienadowa 490	
			Współwłaściciel Szybiak Maria (Władysław,Helena)	6/12	37-750 Nienadowa 488	
			Współwłaściciel Mał.: Kwasikur Czesław (Jan, Katarzyna), Kwasikur Urszula Wanda (Stanisław, Maria)	1/12	Nienadowa, 38; Poczta: 37-750 Dublecko, miejscowość: Nienadowa, 491	
181302_2.0007 8 146/1		0.24				1676
Nienadowa						
Komentarz do JR: G.006685-0001 Post. spadk. Ns 418/01 z dn.17.04.2001r.						
Id dz. : 181302_2.0007.146/1						
181302_2.0007 8 146/2		0.13	Współwłaściciel Mał.: Kwasikur Czesław (Jan, Katarzyna), Kwasikur Urszula (Stanisław, Maria)	1/1	37-752 Kosztowa, 38; 37-752 Kosztowa, 38	1269
Nienadowa						
Komentarz do JR: G.004013-0001						
Id dz. : 181302_2.0007.146/2						
181302_2.0007 8,9 146/4		2.21	Właściciel Śliwa Tadeusz (Franciszek,Katarzyna)	1/1	37-750 Nienadowa 483	1099
Nienadowa			Kom.: AN 9689/77 z 21.10.77		[nom. praw. 4219]	
Komentarz do JR: G.002496-0002						
Id dz. : 181302_2.0007.146/4						
			Współwłaściciel Muryczka Elżbieta Dorota (Andrzej,Genowefa)	1/2	Poczta: 37-750 Dublecko, miejscowość: Nienadowa 490	
			Współwłaściciel Muryczka Małgorzata Helena (Andrzej,Genowefa)	1/2	Poczta: 37-750 Dublecko, miejscowość: Nienadowa 490	

**Wypis skrócony z rejestru gruntów
z właścicielami i komentarzami**

Województwo podkarpackie
Powiat przemyski

Jednostka ewidencyjna 181302_2, Dubiecko, Obręb Nr 0007, Nienadowa

NUMER		Władający	NAZWISKO I IMIĘ (NAZWA)	UDZ.	ADRES ZAMIESZKANIA (SIEDZIBA)	J.R.
obręb	arkusz działka	POW. [ha]	właściciela lub władającego	WŁAD.	mięscowość ulica nr	
181302_2.0007	8 146/25	0.19				1281
Nienadowa		Kom.: AN 2356/63				
Id dz. : 181302_2.0007.146/25						
		Współwłaściciel	Małż.: Kwasińskur Czesław (Jan, Katarzyna), Kwasińskur Urszula (Stanisław, Maria)	1/1	37-752 Kosztowa, 38; 37-752 Kosztowa, 38	
181302_2.0007	8 146/27	0.08				1259
Nienadowa		Kom.: AWZ 462				
Id dz. : 181302_2.0007.146/27						
		Współwłaściciel	Małż.: Gąska Jan Stanisław (Henryk, Stefania), Gąska Aleksandra Barbara (Marcin, Karolina)	1/1	Poczt.: 37-750 Dubiecko, miejscowość: Nienadowa, 486; 37-750 Nienadowa, 486	
181302_2.0007	8 146/35	0.04			[nom. praw. 30375]	1324
Nienadowa						
Id dz. : 181302_2.0007.146/35						
181302_2.0007	8 146/37	0.04			[nom. praw. 30375]	1324
Nienadowa						
Id dz. : 181302_2.0007.146/37						
		Współwłaściciel	Małż.: Mędraś Ryszard Józef (Wojciech, Zofia), Mędraś Romualda Józefa (Antoni, Janina)	1/1	37-750 Nienadowa, 485a; 37-750 Nienadowa, 485a	
181302_2.0007	8 146/40	0.09				1367
Nienadowa		Kom.: AN 1563/87				
Id dz. : 181302_2.0007.146/40						
		Współwłaściciel	Małż.: Tomaszewski Grzegorz Jakub (Tadeusz, Zofia), Tomaszewska Renata (Edward, Eugenia)	1/1	37-750 Nienadowa, 348; 37-750 Nienadowa, 348	
181302_2.0007	8 146/48	0.15			[nom. praw. 54424]	181
Nienadowa						
Id dz. : 181302_2.0007.146/48						
		Współwłaściciel	Małż.: Baran Maciej (Tadeusz, Anna), Baran Małgorzata Agata (Tadeusz, Teresa)	1/1	Poczt.: 37-750 Dubiecko, miejscowość: Wybrzeże, 44; Poczt.: 37-750 Dubiecko, miejscowość: Wybrzeże, 44	
181302_2.0007	8 146/50	0.1502			[nom. praw. 54627]	1728
Nienadowa						
Komentarz do JR: G.006696-0001 AN Rep.A.Nr 3120/2001 z dn.21.12.2001r. Służebność gruntowa polegająca na prawie przejazdu i przechodu przez działkę nr 146/49 trasą oznaczoną na mapie kolorem różowym na rzecz każdorazowych właścicieli i posiadaczy działki nr 146/50.						
Id dz. : 181302_2.0007.146/50						
		Współwłaściciel	Małż.: Grzech Eugeniusz (Ludwik, Janina), Grzech Krzyszyna (Ludwik, Katarzyna)	1/1	37-750 Nienadowa, 459; 37-750 Nienadowa, 459	
181302_2.0007	8,9 146/72	0.3503			[nom. praw. 52419]	182
Nienadowa		Kom.: AN 4285/00 z 20.06.2000r.				
Id dz. : 181302_2.0007.146/72						
		Właściciel	Śliwa Mieczysław Kazimierz (Jan, Józefa)	1/1	37-750 Nienadowa 481	
181302_2.0007	9,1 149/3	0.63			[nom. praw. 4938]	632
Nienadowa		Kom.: umowa 9260-2/30/80				
Id dz. : 181302_2.0007.149/3						
Komentarz do JR: G.003541-0001						

Wypis skrócony z rejestru gruntów
z właścicielami i komentarzamiWojewództwo podkarpackie
Powiat przemyski

Jednostka ewidencyjna 181302_2, Dubiecko, Obręb Nr 0007, Nienadowa

NUMER		Władający	NAZWISKO I IMIĘ (NAZWA)	UDZ.	ADRES ZAMIESZKANIA (SIEDZIBA)	J.R.
obręb	arkusz	działka	POW. [ha]	WŁAD.	mięscowość ulica nr	
Id dz. : 181302_2.0007.149/3						
		Współwłaściciel	Śliwa Helena (Jan, Józefa)	3/8	38-500 Sanok	
		Współwłaściciel	Śliwa Mieczysław Kazimierz (Jan, Józefa)	5/8	37-750 Nienadowa 481	
		Użytkownik	Śliwa Mieczysław Kazimierz (Jan, Józefa)	1/1	37-750 Nienadowa 481	
181302_2.0007	9,1	149/5	0.26		{nom. praw. 4922}	1100
Nienadowa		Kom.: PS 1453/75 Umowa 9260-2/90/80			Komentarz do JR: G.003882-0001	
Id dz. : 181302_2.0007.149/5						
		Właściciel	Małż.: Brożyna Bogusław Andrzej (Jan, Walenia), Brożyna Grażyna Franciszka (Stanisław, Maria)	1/1	37-750 Nienadowa, 482; 37-750 Nienadowa, 482	
181302_2.0007	9	149/8	0.05		{nom. praw. 77273}	1537
Nienadowa		Kom.: AN 2462/95 z 24.04.95r			Komentarz do JR: AN Rep.A.Nr 3733/2003 z dnia 10.10.2003r.	
Id dz. : 181302_2.0007.149/8						
		Właściciel	Młynarska Wiktoria (Jan, Franciszka)	1/1	Pocztą: 37-750 Dubiecko, miejscowość: Przedmieście Dubieckie 214	
181302_2.0007	9	150/5	0.14		{nom. praw. 54443}	860
Nienadowa		Kom.: AN 269/80			Komentarz do JR: G.006792-0001 AN Rep.A.Nr 517/2002 z dn.02.03.2002r.	
Id dz. : 181302_2.0007.150/5						
		Współwłaściciel	Młynarska Wiktoria (Jan, Franciszka)	1/2	Pocztą: 37-750 Dubiecko, miejscowość: Przedmieście Dubieckie 214	
		Współwłaściciel	Małż.: Brożyna Kazimierz (Paweł, Ludwika), Brożyna Elżbieta (Jan, Józefa)	1/2	Pocztą: 37-750 Dubiecko, miejscowość: Nienadowa, 480a; Pocztą: 37-750 Dubiecko, miejscowość: Nienadowa, 480a	
181302_2.0007	9	150/7	0.02		{nom. praw. 53992}	43
Nienadowa		Kom.: AN 269/80			Komentarz do JR: G.006791-0001 AN Rep.A.Nr 517/2002 z dn.02.03.2002r.	
Id dz. : 181302_2.0007.150/7						
		Właściciel	Ślupczyński Edward (Adam, Aniela)	1/1	37-750 Nienadowa 474	
181302_2.0007	9,1	151/4	3.22			930
Nienadowa		Kom.: PS 74 i 75/88			Komentarz do JR: G.003758-0001	
Id dz. : 181302_2.0007.151/4						
		Współwłaściciel	Małż.: Kurasz Zenon (Błażej, Karolina), Kurasz Anna (Konstanty, Maria)	1/1	37-750 Dubiecko, Stankiewiczza 3; 37-750 Dubiecko, Stankiewiczza 3	
181302_2.0007	11	151/12	0.28			782
Nienadowa		Kom.: AN 3986 z 19.12.94r			Komentarz do JR: G.003656-0001	
Id dz. : 181302_2.0007.151/12						
181302_2.0007	9,1	151/25	0.59			782
Nienadowa		Kom.: AN 3985 z 19.12.94r			Komentarz do JR: G.003656-0001	
Id dz. : 181302_2.0007.151/25						
		Właściciel	Dudek Dariusz Adam (Kazimierz, Janina)	1/1	37-750 Nienadowa 477	
181302_2.0007	9	151/36	2.10			317
Nienadowa		Kom.: AN 2045 z 29.03.94r KW 11698			Komentarz do JR: G.003339-0001	

Wypis skrócony z rejestru gruntów
z właścicielami i komentarzami

Województwo podkarpackie

Powiat przemyski

Jednostka ewidencyjna 181302_2, Dubiecko, Obręb Nr 0007, Nienadowa

NUMER		Władający	NAZWISKO I IMIĘ (NAZWA)	UDZ.	ADRES ZAMIESZKANIA (SIEDZIBA)	J.R.
obręb	arkusz	działka	POW. [ha]	WŁAD.	mięscowość ulica nr	
Id dz. : 181302_2.0007.151/36						
		Właściciel	Sowa Marek (Władysław, Genowefa)	1/1	37-750 Nienadowa 478	
181302_2.0007	9,1	151/39	1.15			1440
		1				
Nienadowa			Kom.: AN 596/92			Komentarz do JR: G.003806-0003
Id dz. : 181302_2.0007.151/39						
		Właściciel	Sowa Stanisław (Władysław, Genowefa)	1/1	37-750 Nienadowa 479	
181302_2.0007	11	151/41	0.06		[nom. praw. 45006]	1371
		1				
Nienadowa			Kom.: AN 2188/87			Komentarz do JR: G.004085-0001
Id dz. : 181302_2.0007.151/41						
		Właściciel	Binko Janusz Józef (Stanisław, Zofia)	1/1	37-750 Nienadowa 145	
181302_2.0007	9,1	151/47	0.20			629
		1				
Nienadowa			Kom.: AN 4512/96 z 4.02.96r			Komentarz do JR: G.003540-0001
Id dz. : 181302_2.0007.151/47						
		Współwłaściciel	Małż.: Binko Janusz Józef (Stanisław, Zofia), Binko Alicja (Jan, Krystyna)	1/1	37-750 Nienadowa, 145; 37-750 Nienadowa, 136	
181302_2.0007	9,1	151/48	0.11			1604
		1				
Nienadowa			Kom.: AN 2837/97 z 24.02.97r			Komentarz do JR: G.004278-0001
Id dz. : 181302_2.0007.151/48						
		Współwłaściciel	Małż.: Czech Bogusław Mieczysław (Józef, Janina), Czech Beata Dorota (Henryk, Bernardeta)	1/1	37-750 Nienadowa, 476; 37-750 Nienadowa, 476	
181302_2.0007	9	151/51	0.48			1433
		1				
Nienadowa			Kom.: AN 1752/91			Komentarz do JR: G.004137-0001
Id dz. : 181302_2.0007.151/51						
		Właściciel	Małż.: Brożyna Bogusław Andrzej (Jan, Waleria), Brożyna Grażyna Franciszka (Stanisław, Maria)	1/1	37-750 Nienadowa, 482; 37-750 Nienadowa, 482	
181302_2.0007	9	151/59	0.02		[nom. praw. 78858]	1537
		1				
Nienadowa			Kom.: AN 2462/95 z 24.04.95r			Komentarz do JR: AN Rep.A.Nr 3733/2003 z dnia 10.10.2003r.
Id dz. : 181302_2.0007.151/59						
		Właściciel	Gargont Barbara (Henryk, Bernardeta)	1/1	Nienadowa 476	
181302_2.0007	9	151/60	1.30			1632
		1				
Nienadowa						Komentarz do JR: G.000712-0002
Id dz. : 181302_2.0007.151/60						
		Właściciel	Gargont Henryk (Józef, Katarzyna)	1/1	37-750 Nienadowa 476	
181302_2.0007	9	151/61	0.21			381
		1				
Nienadowa						Komentarz do JR: G.003379-0001
Id dz. : 181302_2.0007.151/61						
		Współwłaściciel	Małż.: Kołcz Jacek (Antoni, Teresa), Kołcz Barbara (Stanisław, Zofia)	1/1	Poczta: 15-349 Białystok, miejscowość: Białystok, Dubois 6/23; Białystok, Dubois 6/23	

**Wypis skrócony z rejestru gruntów
z właścicielami i komentarzami**

Województwo podkarpackie
Powiat przemyski
Jednostka ewidencyjna 181302_2, Dubiecko, Obręb Nr 0007, Nienadowa

NUMER		Władający	NAZWISKO I IMIĘ (NAZWA)	UDZ.	ADRES ZAMIESZKANIA (SIEDZIBA)	J.R.
obręb	arkusz działka	POW. [ha]	właściciela lub władającego	WŁAD.	mięscowość ulica nr	
181302_2.0007	9,1 151/62 1	0,03			[nom. praw. 52914]	1659
Nienadowa				Komentarz do JR: G.004320-0001		
Id dz. : 181302_2.0007.151/62						
181302_2.0007	9,1 151/69 1	1,15			[nom. praw. 52914]	1659
Nienadowa				Komentarz do JR: G.004320-0001		
Id dz. : 181302_2.0007.151/69						
		Właściciel	Waśko Tomasz (Czesław,Stanisława)	1/1	Pocztą: 37-750 Dubiecko, miejscowość: Nienadowa 472	
181302_2.0007	9,1 151/70 1	1,2021			[nom. praw. 83561]	513
Nienadowa				Komentarz do JR: G.003464-0001		
Id dz. : 181302_2.0007.151/70						
		Współwłaściciel	Waśko Rafał Piotr (Czesław,Stanisława)	1/2	Pocztą: 37-750 Dubiecko, miejscowość: Nienadowa 472	
		Współwłaściciel	Mąż.: Waśko Jacek Józef (Czesław, Stanisława), Waśko Marta (Stanisław, Zofia)	1/2	Pocztą: 36-034 Futoma, miejscowość: Futoma, 539; Pocztą: 36-034 Futoma, miejscowość: Futoma, 539	
181302_2.0007	9,1 151/72 1	0,1670			[nom. praw. 74600]	1801
Nienadowa		Kom.: AN 1511/89.				
Id dz. : 181302_2.0007.151/72						
		Współwłaściciel	Mąż.: Woźniak Stanisław (Józef, Stanisława), Woźniak Irena (Wojciech, Stanisława)	1/1	37-750 Nienadowa, 468; 37-750 Nienadowa, 468	
181302_2.0007	11 154/1	0,99				1087
Nienadowa		Kom.: AN 1531/85				
Id dz. : 181302_2.0007.154/1						
		Właściciel	Bambanek Marian (Piotr,Helena)	1/1	37-750 Nienadowa 469	
181302_2.0007	9,1 154/2 1	1,10				109
Nienadowa		Kom.: AN 2375/87				
Id dz. : 181302_2.0007.154/2						
		Właściciel	Daraż Anna Maria (Edward,Zofia)	1/1	37-750 Nienadowa 470	
181302_2.0007	9,1 154/3 1	1,66				1212
Nienadowa		Kom.: umowa 9260-2/146/80				
Id dz. : 181302_2.0007.154/3						
		Współwłaściciel	Hejnowicz Ewa Dorota (Jan, Maria)	3/32	Pocztą: 37-750 Dubiecko, miejscowość: Nienadowa 555a/3	
		Współwłaściciel	Jarema Marta Małgorzata (Jan, Maria)	3/32	Pocztą: 37-700 Przemyśl, miejscowość: Przemyśl, ul. Marcina Bielskiego 45	
		Współwłaściciel	Klimczyk Adam Tomasz (Jan, Maria)	3/32		
		Współwłaściciel	Klimczyk Agnieszka Katarzyna (Jan, Maria)	3/32	Pocztą: 37-750 Dubiecko, miejscowość: Nienadowa 466	
		Współwłaściciel	Klimczyk Maria (Józef, Waleria)	20/32	37-750 Nienadowa 466	
181302_2.0007	11 156/5	0,20				669
Nienadowa		Kom.: AN 2444/66				
Id dz. : 181302_2.0007.156/5						
				1/1	37-750 Nienadowa 465	

Wypis skrócony z rejestru gruntów
z właścicielami i komentarzamiWojewództwo podkarpackie
Powiat przemyski
Jednostka ewidencyjna 181302_2, Dublecko, Obręb Nr 0007, Nienadowa

NUMER		Władający	NAZWISKO I IMIĘ (NAZWA)	UDZ.	ADRES ZAMIESZKANIA (SIEDZIBA)	J.R.
obręb	arkusz	dziłka	Właściciela lub władającego	WŁAD.	miejsowość ulica nr	
			Właściciel Janowska Janina (Władysław, Maria)		37-750 Nienadowa 465	
181302_2.0007	11	156/7	0.11		[nom. praw. 13815]	529
Nienadowa						
Komentarz do JR: G.003474-0001						
Id dz. : 181302_2.0007.156/7						
			Współwłaściciel Małż.: Ferenc Zygmunt (Jan, Józefa), Ferenc Kazimiera (Kazimierz, Franciszka)	1/1	37-750 Nienadowa, 467; 37-750 Nienadowa, 467	349
181302_2.0007	11	156/8	0.09			
Nienadowa						
Kom.: 1484/71						
Komentarz do JR: G.003359-0001						
Id dz. : 181302_2.0007.156/8						
			Współwłaściciel Małż.: Durys Zbigniew (Karol, Weronika), Durys Helena (Franciszek, Wincetyna)	1/1	37-750 Nienadowa, 464; 37-750 Nienadowa, 464	324
181302_2.0007	11	156/10	0.11			
Nienadowa						
Kom.: AN 5092/71						
Komentarz do JR: G.003344-0001						
Id dz. : 181302_2.0007.156/10						
			Właściciel Skarb Państwa	1/1		
			Użytkownik Polski Koncern Naftowy ORLEN Spółka Akcyjna z siedzibą w Płocku	1/1	Poczta: 09-411 Płock, miejscowość: Płock, Chemików 7	
			wieczysty			
181302_2.0007	11	156/13	0.53		[nom. praw. 76396]	13
Nienadowa						
Kom.: Dec.Woj. Nr 7228-96/92 z dnia 1992-07-09						
Komentarz do JR: G.000750-0009						
Id dz. : 181302_2.0007.156/13						
			Współwłaściciel Małż.: Halizak Józef (Franciszek, Julia), Halizak Stanisława (Jan, Józefa)	1/1	Poczta: 37-750 Dublecko, miejscowość: Nienadowa, 456; Poczta: 37-750 Dublecko, miejscowość: Nienadowa, 456	502
181302_2.0007	10	158/1	0.22		[nom. praw. 53895]	
Nienadowa						
Komentarz do JR: G.003458-0001						
Id dz. : 181302_2.0007.158/1						
			Właściciel Halizak Stanisława (Jan, Józefa)	1/1	Poczta: 37-750 Dublecko, miejscowość: Nienadowa 456	47
181302_2.0007	10	158/2	0.13		[nom. praw. 80522]	
Nienadowa						
Komentarz do JR: G.003119-0001						
Id dz. : 181302_2.0007.158/2						
			Właściciel Spólnik Jan (Franciszek, Józefa)	1/1	Poczta: 37-750 Dublecko, miejscowość: Nienadowa 454	1000
181302_2.0007	11	160	0.40		[nom. praw. PR1P/00089439/3]	
Nienadowa						
Kom.: AN.Rep.A.Nr 5106/2006 z 27.11.2006r.						
Komentarz do JR: G.003813-0001 Dec.St.Przem. G.II.7430-33/2002 z dn.12.03.2002r.						
Id dz. : 181302_2.0007.160						
			Współwłaściciel Małż.: Pantola Bolesław (Stanisław, Maria), Pantola Genowafa (Stanisław, Maria)	1/1	37-750 Nienadowa, 453; 37-750 Nienadowa, 453	800
181302_2.0007	11	162/1	0.30			
Nienadowa						
Kom.: AN 6572/71						
Komentarz do JR: G.003670-0001						
Id dz. : 181302_2.0007.162/1						
			Właściciel Kijanka Jan Stanisław (Józef, Katarzyna)	1/1	37-750 Nienadowa 450	633
181302_2.0007	11	162/2	0.28			
Nienadowa						
Kom.: AN 1329/89						

Wypis skrócony z rejestru gruntów
z właścicielami i komentarzamiWojewództwo podkarpackie
Powiat przemyski

Jednostka ewidencyjna 181302_2, Dubiecko, Obręb Nr 0007, Nienadowa

NUMER		Władający	NAZWISKO I IMIĘ (NAZWA)	UDZ.	ADRES ZAMIESZKANIA (SIEDZIBA)	J.R.
obręb	arkusz działka	POW. [ha]	właściciela lub władającego	WŁAD.	miejsowość ulica nr	
Komentarz do JR: G.003542-0001						
Id dz. : 181302_2.0007.162/2						
		Właściciel	Szymański Bogusław Tomasz (Michał, Stanisława)	1/1	Pocztą: 37-750 Dubiecko, miejscowość: Nienadowa 449	
181302_2.0007	11 167	0.22			[nom. praw. 15426]	786
Nienadowa						
Komentarz do JR: G.002338-0012						
Id dz. : 181302_2.0007.167						
		Właściciel	Haliżak Albina (Andrzej, Katarzyna)	1/1	Pocztą: 37-750 Dubiecko, miejscowość: Nienadowa 451	
181302_2.0007	11 168/1	0.20				497
Nienadowa		Kom.: Akt.Not.27914/92				
Komentarz do JR: G.003453-0001						
Id dz. : 181302_2.0007.168/1						
		Współwłaściciel	Maż.: Król Czesław Antoni (Eugeniusz, Maria), Król Elżbieta Anna (Leon, Albina)	1/1	37-750 Nienadowa, 451; 37-750 Nienadowa, 451	
181302_2.0007	11 168/2	0.11				1435
Nienadowa		Kom.: AN 45820/92 AN 27914/92				
Komentarz do JR: G.004138-0001						
Id dz. : 181302_2.0007.168/2						
		Właściciel	Haliżak Helena (Marcin, Maria)	1/1	37-750 Nienadowa 586	
181302_2.0007	11 170	0.19				500
Nienadowa		Kom.: AN 1896/69				
Komentarz do JR: G.003456-0001						
Id dz. : 181302_2.0007.170						
		Właściciel	Kijanka Jan Stanisław (Józef, Katarzyna)	1/1	37-750 Nienadowa 450	
181302_2.0007	11 173/1	0.11				633
Nienadowa		Kom.: AN 1329/89				
Komentarz do JR: G.003542-0001						
Id dz. : 181302_2.0007.173/1						
		Właściciel	Kijanka Jan Stanisław (Józef, Katarzyna)	1/1	37-750 Nienadowa 450	
181302_2.0007	11 177/4	0.15				633
Nienadowa		Kom.: AN 1329/89				
Komentarz do JR: G.003542-0001						
Id dz. : 181302_2.0007.177/4						
		Właściciel	Jach Andrzej (Wojciech, Stanisława)	1/1	Pocztą: 37-750 Dubiecko, miejscowość: Nienadowa 371	
181302_2.0007	9 460/1	0.16			[nom. praw. 84698]	1757
Nienadowa		Kom.: AN.Rep.A.Nr 2680/2006 z 20.06.2006r.				
Komentarz do JR: G.006970-0002						
Id dz. : 181302_2.0007.460/1						
		Współwłaściciel	Śliwa Helena (Jan, Józefa)	1/2	38-500 Sanok	
		Współwłaściciel	Śliwa Mieczysław Karol (Jan, Józefa)	1/2	37-750 Nienadowa 481	
181302_2.0007	9 460	0.15			[nom. praw. 3543]	1294
Nienadowa						
Komentarz do JR: G.004034-0001						
Id dz. : 181302_2.0007.460						
		Właściciel	Powiat Przemyski	1/1	37-700 Przemyski, Plac Dominikański 3	
		Zarządca	Zarząd Dróg Powiatowych w Przemysku	1/1	Pocztą: 37-700 Przemyski, miejscowość: Przemyski, Plac Dominikański 3	
181302_2.0007	9 4029/1	1.58			[nom. praw. 75567]	1781

**Wypis skrócony z rejestru gruntów
z właścicielami i komentarzami**

Województwo podkarpackie
Powiat przemyski
Jednostka ewidencyjna 181302_2, Dublecko, Obręb Nr 0007, Nienadowa

NUMER		Władający	NAZWISKO I IMIĘ (NAZWA)	UDZ.	ADRES ZAMIESZKANIA (SIEDZIBA)	J.R.
obręb	arkusz	działka	POW. [ha]	właściciela lub władającego	WRAD.	miejsowość ulica nr
Nienadowa		Kom.: Droga powiatowa nr 184.		Komentarz do JR: DEc. Woj. Podk. R.XVII.N.77291/3/03 z dnia 29.05.2003r.		
Id dz. : 181302_2.0007.4029/1						
		Właściciel	Skarb Państwa	1/1		
		Zarządca	Podkarpacki Zarząd Dróg Wojewódzkich w Rzeszowie	1/1	Pocztą: 35-105 Rzeszów, miejscowość: Rzeszów, T. Boya Żeleńskiego 19a	
181302_2.0007	11	4036	0.23		[nom. praw. 15437]	1892
Nienadowa		Id dz. : 181302_2.0007.4036				
		Właściciel	Skarb Państwa	1/1		
		Zarządca	Zarząd Dróg Powiatowych w Przemyślu	1/1	Pocztą: 37-700 Przemyśl, miejscowość: Przemyśl, Plac Dominikański 3	
181302_2.0007	11	4037	0.44		[nom. praw. 15437]	1726
Nienadowa		Komentarz do JR: G.000005-0092				
Id dz. : 181302_2.0007.4037						
		Właściciel	Gmina Dublecko	1/1	37-750 Dublecko	
181302_2.0007	11	4038	0.08		[nom. praw. 15438]	1387
Nienadowa		Komentarz do JR: G.000003-0055				
Id dz. : 181302_2.0007.4038						
		Właściciel	Ner Anna (Bogusław,Leokadia)	1/1	Pocztą: 37-750 Dublecko, miejscowość: Nienadowa 485	
181302_2.0007	8,1	4071/2	0.1940		[nom. praw. 81517]	1778
Nienadowa		Komentarz do JR: AN Rep.A.Nr 1152/2003 z dnia 24.04.2003r.				
Id dz. : 181302_2.0007.4071/2						
		Właściciel	Karnas Henryk (Franciszek, Henryka)	1/1	Pocztą: 37-750 Dublecko, miejscowość: Kosztowa 26	
181302_2.0007	8,1	4071/4	0.1439		[nom. praw. 84144]	1809
Nienadowa		Kom.: AN 1708/2004 z dnia 20.04.2004 r.				
Id dz. : 181302_2.0007.4071/4						
		Właściciel	Turak Teresa (Władysław, Katarzyna)	1/1	Pocztą: 37-755 Krzywca, miejscowość: Krzywca 74	
181302_2.0007	11	5387	0.05		[nom. praw. PR1P/00089200/9]	1862
Nienadowa		Kom.: AN Rep.A.Nr 4505/2006 z 12.10.2006 r.				
Id dz. : 181302_2.0007.5387						
II. działek: 72	Suma pow.:	30.1475 Słownie : trzydzieści hektarów jeden tysiąc czterysta siedemdziesiąt pięć m2				

Sporządzono według stanu na dzień 2007.07.11.

Stwierdza się zgodność
z operatami ewidencji gruntów i budynków
G. II. D. 7412- 1005/07
Przemyśl, dnia 11.07.2007

z up. STAROSTY
Zdzisław Borkowski
Z-ca Naczelnika Wydziału
Geodezji, Kartografii, Katastru,
Gospodarki Nieruchomościami
i Mieniem Powiatu

Wypis skrócony z rejestru gruntów
z właścicielami i komentarzami


Województwo podkarpackie
Powiat przemyski
Jednostka ewidencyjna 181302_2, Dubiecko, Obręb Nr 0007, Nienadowa

NUMER		Władający	NAZWISKO I IMIĘ (NAZWA)	UDZ.	ADRES ZAMIESZKANIA (SIEDZIBA)	J.R.
obręb	arkusz	POW. [ha]	właściciela lub władającego	WŁAD.	miejsowość ulica nr	
		<u>Właściciel</u>	<u>Muzyczka Adam (Marian, Stefania)</u>	1/1	37-750 Nienadowa 486A	
181302_2.0007 B	146/38	0.33			[nom. praw. 30401]	767
Nienadowa			Kom.: AN 1441/91 z 14.06.91r			Komentarz do JR: G.003644-0001
Id dz. : 181302_2.0007.146/38						

II. działek: 1 Suma pow.: 0.33 Słownie : trzydzieści trzy setne hektara

Sporządzono według stanu na dzień 2008.03.26.

Stwierdza się zgodność
z operatem ewidencji gruntów i budynków
.....G.N. D. 7412- 703 / 08.....
Przemyśl, dnia26. 03. 2008.....

z up. STAROSTY

Zdzisław Bochnacki
Z-ca Naczelnika Wydziału
Geodezji, Kartografii, Katastru,
Gospodarki Nieruchomościami
i Mieniem Powiatu

Wypis skrócony z rejestru gruntów
z właścicielami i komentarzami

Województwo podkarpackie

Powiat przemyski


Jednostka ewidencyjna 181302_2, Dubiecko, Obręb Nr 0007, Nienadowa

NUMER		Władający	NAZWISKO I IMIĘ (NAZWA)	UDZ.	ADRES ZAMIESZKANIA (SIEDZIBA)	J.R.
obręb	arkusz	działka	POW. [ha]	WŁAD.	miejsowość ulica nr	
		Właściciel	Rostkowski Wiktor Michał (Roman, Maria)	1/1	57-350 Kudowa-Zdrój, Zdrojowa 16/XVI/7	
181302_2.0007	8,1	4071/4	0.1439		[nom. praw. PR1P/00084233/4]	1809
	1					
Nienadowa			Kom.: AN.Rep.A.Nr 3796/2008 z 27.05.2008r Id dz.: 181302_2.0007.4071/4			

II. działek: 1 Suma pow.: 0.1439 Słownie: jeden tysiąc czterysta trzydzieści dziewięć m2

Sporządzono według stanu na dzień 2008.08.13.

Stwierdza się zgodność
z operatem ewidencji gruntów i budynków
6-11.0.7412-1660/08.....
Przemyśl, dnia 13.08.2008.....

z up. STAROSTY

Zdzisław Bohnacki
Z-ca Naczelnika Wydziału
Geodezji, Kartografii, Katastru,
Gospodarki Nieruchomościami
i Mieniem Powiatu

Wypis skrócony z rejestru gruntów
z właścicielami i komentarzami

Województwo podkarpackie

Powiat przemyski

Jednostka ewidencyjna 181302_2, Dubiecko, Obręb Nr 0007, Nienadowa

NUMER		Władający	NAZWISKO I IMIĘ (NAZWA)	UDZ.	ADRES ZAMIESZKANIA (SIEDZIBA)	J.R.
obręb	arkusz	działka	POW. [ha]	WŁAD.	miejsowość ulica nr	
		Współwłaściciel	Małż.: Serdeczny Lesław (Mieczysław, Anna), Serdeczna Elżbieta (Jan, Maria)	1/1	37-750 Nienadowa, 11; Poczta: 37-750 Dubiecko, miejsowość: Nienadowa, 11	
181302_2.0007	11	3646/3	0,09		[nom. praw. 54670 ANREP.A.NR 427/2002]	1525

Nienadowa

Komentarz do JR: G.004213-0001 AN Rep.A.Nr 427/2002 z dn.18.02.2002r.

Id dz. : 181302_2.0007.3646/3

II. działek: 1 Suma pow.: 0,09 Słownie : dziewięć setnych hektara

Sporządzono według stanu na dzień 2007.10.19.

Stwierdza się zgodność
z operatem ewidencji gruntów i budynków
.....G. II. C. 7412-1771/07.....
Przemyśl, dnia 19.10.2007r.....

z up. STAROSTY
Zdzisław Bochnacki
Z-ca Naczelnika Wydziału
Geodezji, Kartografii, Katastru,
Gospodarki Nieruchomościom
i Mieniem Powiatu

Pl. Dominikański 3
37-700 Przemyśl

Wypis skrócony z rejestru gruntów
z właścicielami i komentarzami

Województwo podkarpackie

Powiat przemyski

Jednostka ewidencyjna 181302_2, Dubiecko, Obręb Nr 0007, Nienadowa

NUMER		Władający	NAZWISKO I IMIĘ (NAZWA)	UDZ.	ADRES ZAMIESZKANIA (SIEDZIBA)	J.R.
obręb	arkusz działka	POW. [ha]	właściciela lub władającego	WŁAD.	miejsowość ulica nr	
			Współwłaściciel Dańko Anna Katarzyna (Władysław, Genowefa)	1/20	37-750 Nienadowa 479	
			Współwłaściciel Sowa Kazimierz (Władysław, Genowefa)	1/20	37-750 Nienadowa 479	
			Współwłaściciel Sowa Stanisław (Władysław, Genowefa)	1/20	37-750 Nienadowa 479	
			Współwłaściciel Sowa Władysław (Jan, Marcjanna)	16/20	37-750 Nienadowa 479	
			Współwłaściciel Szymańska Małgorzata Krystyna (Władysław, Genowefa)	1/20	37-750 Nienadowa 479	
181302_2.0007	9,1 1	151/37		1.15		1441
Nienadowa			Kom.: AN 596/92			
						Komentarz do JR: G.004143-0001
						Id dz. : 181302_2.0007.151/37
			Właściciel Małż.: Brożyna Bogusław Andrzej (Jan, Waleria), Brożyna Grażyna Franciszka (Stanisław, Maria)	1/1	37-750 Nienadowa, 482; 37-750 Nienadowa, 482	
181302_2.0007	9	151/57		0.05	[nom. praw. 75069]	1537
Nienadowa			Kom.: AN 2462/95 z 24.04.95r			
						Komentarz do JR: AN Rep.A.Nr 3733/2003 z dnia 10.10.2003r.
						Id dz. : 181302_2.0007.151/57
II. działek: 2		Suma pow.: 1.20	Słownie : jeden hektar dwadzieścia setnych hektara			

Sporządzono według stanu na dzień 2007.10.18.

Stwierdza się zgodność
z operatem ewidencji gruntów i budynków
..... G. II. C. 7412 - 1747/07
Przemyśl, dnia 18.10.2007r.....

z up. STAROSTY
Zdzisław Bochnacki
Z-ca Naczelnika Wydziału
Geodezji, Kartografii, Katastru,
Gospodarki Nieruchomościami
i Mieniem Powiatu

Wypis skrócony z rejestru gruntów
z właścicielami i komentarzami

Województwo podkarpackie
Powiat przemyski
Jednostka ewidencyjna 181302_2, Dubiecko, Obręb Nr 0007, Nienadowa

NUMER obręb	arkusz działka	Władający POW. [ha]	NAZWISKO I IMIĘ (NAZWA) właściciela lub władającego	UDZ. WŁAD.	ADRES ZAMIESZKANIA (SIEDZIBA) miejscowość ulica nr	J.R.
		<u>Właściciel</u>	<u>Jarema Krystyna (Anton, Janina)</u>	1/1	37-750 Nienadowa 76	
181302_2.0007 8	146/43	0.15				1560
Nienadowa		Kom.: AN 31013/94 z 7.12.94r				
			Id dz. : 181302_2.0007.146/43			Komentarz do JR: G.004241-0001
		<u>Właściciel</u>	<u>Małż.: Brożyna Bogusław Andrzej (Jan, Waleria), Brożyna Grażyna Franciszka (Stanisław, Maria)</u>	1/1	37-750 Nienadowa, 482; 37-750 Nienadowa, 482	
181302_2.0007 9	151/55	0.17			[nom. praw. 75069]	1537
Nienadowa		Kom.: AN 2462/95 z 24.04.95r				
			Id dz. : 181302_2.0007.151/55			Komentarz do JR: AN Rep.A.Nr 3733/2003 z dnia 10.10.2003r.
		<u>Współwłaściciel</u>	<u>Małż.: Brożyna Jerzy (Jan, Waleria), Brożyna Anna (Stanisław, Krystyna)</u>	1/1	37-750 Nienadowa, 460B; Nienadowa, 482	
181302_2.0007 9	151/67	0.30			[nom. praw. 53476]	1681
Nienadowa						
			Id dz. : 181302_2.0007.151/67			Komentarz do JR: G.004337-0001
		<u>Właściciel</u>	<u>Skarb Państwa</u>	1/1		
		<u>Zarządca</u>	<u>Podkarpacki Zarząd Melioracji i Urządzeń Wodnych w Rzeszowie Oddział w Jarosławiu</u>	1/1	37-500 Jarosław, Poniatowskiego 53	
181302_2.0007 9,1	189	0.18			[nom. praw. PR1P/00075568/5]	17
Nienadowa	1					
			Id dz. : 181302_2.0007.189			Komentarz do JR: G.000750-0011
		<u>Właściciel</u>	<u>Zawadowicz Adam (Władysław, Zofia)</u>	1/1	Pocza: 37-700 Przemysł, miejscowość: Łętownia 4	
181302_2.0007 9	235/14	0.17			[nom. praw. 53256]	543
Nienadowa						
			Id dz. : 181302_2.0007.235/14			Komentarz do JR: G.003483-0001
		<u>Właściciel</u>	<u>Gmina Dubiecko</u>	1/1	37-750 Dubiecko	
181302_2.0007 9	4028	0.35			[nom. praw. 15436]	1387
Nienadowa						
			Id dz. : 181302_2.0007.4028			Komentarz do JR: G.000003-0055
		<u>Właściciel</u>	<u>Skarb Państwa</u>	1/1		
		<u>Zarządca</u>	<u>Podkarpacki Zarząd Dróg Wojewódzkich w Rzeszowie</u>	1/1	Pocza: 35-105 Rzeszów, miejscowość: Rzeszów, T. Boya Żeleńskiego 19a	
181302_2.0007 8,1	4035	3.57			[nom. praw. 15437]	1892
Nienadowa	1					
			Id dz. : 181302_2.0007.4035			
		<u>Właściciel</u>	<u>Małż.: Szymański Jarosław (Jerzy, Danuta), Szymańska Joanna (Jan, Maria)</u>	1/1	37-750 Dubiecko, Zamkowa 3; 37-750 Przedmieście Dubieckie, 191	
181302_2.0007 8,1	4071/7	0.1204			[nom. praw. PR1P/00088948/7]	1870
Nienadowa	1					
		Kom.: AN.Rep.A.Nr 1675/2006 z 19.05.2006r.				
		Id dz. : 181302_2.0007.4071/7				

II. działek: 8 Suma pow.: 5.0104 Słownie : pięć hektarów sto cztery m2

**Wypis skrócony z rejestru gruntów
z właścicielami i komentarzami**

Województwo podkarpackie

Powiat przemyski

Jednostka ewidencyjna 181302_2, Dubiecko, Obręb Nr 0007, Nienadowa

NUMER		Władający	NAZWISKO I IMIĘ (NAZWA)	UDZ.	ADRES ZAMIESZKANIA (SIEDZIBA)	J.R.
obręb	arkusz	POW. [ha]	właściciela lub władającego	WEAD.	miejsowość ulica nr	

Sporządzono według stanu na dzień 2008.03.19.

Stwierdza się zgodność
z operatem ewidencji gruntów i budynków
6-11-0.7412-642/08
Przemyśl, dnia 19.03.2008

z up. STAROSTY

Zdzisław Bocfnachi
Z-ca Naczelnika Wydziału
Geodezji, Kartografii, Katastru,
Gospodarki Nieruchomościami
i Mieniem Powiatu

Wypis skrócony z rejestru gruntów
z właścicielami i komentarzami

Województwo podkarpackie
 Powiat przemyski
 Jednostka ewidencyjna 181302_2, Dubiecko, Obręb Nr 0007, Nienadowa

NUMER		Władający	NAZWISKO I IMIĘ (NAZWA)	UDZ.	ADRES ZAMIESZKANIA (SIEDZIBA)	J.R.
obręb	arkusz działka	POW. [ha]	właściciela lub władającego	WŁAD.	miejsowość ulica nr	
		Współwłaściciel	Małż.: Dańczak Michał (Mikołaj, Anna), Dańczak Waleria (Nn, Apolonia)	1/1	37-750 Nienadowa, 489; 37-750 Nienadowa, 489	
181302_2.0007 8	146/28	0.20			[nom. praw. 75629]	308
Nienadowa		Kom.: AN 6820/70				Komentarz do JR: G.003331-0001
			Id dz. : 181302_2.0007.146/28			
		Właściciel	Spółdzielnia Budownictwa Wiejskiego W Dubiecku	1/1	37-750 Dubiecko, Przemyska	
181302_2.0007 8	146/45	0.35				1613
Nienadowa						Komentarz do JR: G.000526-0002
			Id dz. : 181302_2.0007.146/45			
		Właściciel	Małż.: Półchłopek Mariusz (Leon, Krystyna), Półchłopek Anna Zofia (Bolesław, Kazimiera)	1/1	Poczta: 37-750 Dubiecko, miejscowość: Dubiecko, Wałowa 4a; 37-564 Wola Rzeplińska, 38	
181302_2.0007 8	146/73	0.1502			[nom. praw. 88423]	1384
Nienadowa		Kom.: AN.Rep.A.Nr 2598/2006 z 14.06.2006r.				Komentarz do JR: G.004097-0001
			Id dz. : 181302_2.0007.146/73			
		Współwłaściciel	Śliwa Helena (Jan, Józefa)	3/8	38-500 Sanok	
		Współwłaściciel	Śliwa Mieczysław Kazimierz (Jan, Józefa)	5/8	37-750 Nienadowa 481	
		Użytkownik	Śliwa Mieczysław Kazimierz (Jan, Józefa)	1/1	37-750 Nienadowa 481	
181302_2.0007 9	150/3	0.14			[nom. praw. 4922]	1100
Nienadowa		Kom.: PS 1453/75 Umowa 9260-2/90/80				Komentarz do JR: G.003882-0001
			Id dz. : 181302_2.0007.150/3			
		Współwłaściciel	Małż.: Woźniak Stanisław (Józef, Stanisława), Woźniak Irena (Wojciech, Stanisława)	1/1	37-750 Nienadowa, 468; 37-750 Nienadowa, 468	
181302_2.0007 9	151/7	0.68				1048
Nienadowa		Kom.: AN 1531/85				Komentarz do JR: G.002493-0002
			Id dz. : 181302_2.0007.151/7			
		Właściciel	Ner Józef (Florian, Marianna)	1/1	37-750 Nienadowa 462	
181302_2.0007 9	151/23	0.15				779
Nienadowa		Kom.: AN 4212/70				Komentarz do JR: G.003654-0001
			Id dz. : 181302_2.0007.151/23			
		Właściciel	Sowa Marek (Władysław, Genowefa)	1/1	37-750 Nienadowa 478	
181302_2.0007 9,1	151/42	1.10				1440
Nienadowa	1	Kom.: AN 596/92				Komentarz do JR: G.003806-0003
			Id dz. : 181302_2.0007.151/42			
		Współwłaściciel	Małż.: Sowa Andrzej (Władysław, Genowefa), Sowa Wanda Helena (Henryk, Helena)	1/1	37-750 Nienadowa, 461a; 37-750 Nienadowa, 461a	
181302_2.0007 11	151/44	0.08				1378
Nienadowa		Kom.: AN 707/83				Komentarz do JR: G.004091-0001
			Id dz. : 181302_2.0007.151/44			
		Współwłaściciel	Binko Janusz Józef (Stanisław, Zofia)	15/60	37-750 Nienadowa 145	
		Współwłaściciel	Małż.: Binko Janusz Józef (Stanisław, Zofia),	45/60	37-750 Nienadowa, 145; 37-750 Nienadowa, 136	

**Wypis skrócony z rejestru gruntów
z właścicielami i komentarzami**

Województwo podkarpackie
Powiat przemyski
Jednostka ewidencyjna 181302_2, Dubiecko, Obręb Nr 0007, Nienadowa

NUMER		Władający	NAZWISKO I IMIĘ (NAZWA)	UDZ.	ADRES ZAMIESZKANIA (SIEDZIBA)	J.R.
obręb	arkusz działka	POW. [ha]	właściciela lub władającego	WŁAD.	miejsowość ulica nr	
		Współwłaściciel	Binko Alicja (Jan, Krystyna)		37-750 Nienadowa, 145; 37-750 Nienadowa, 136	
181302_2.0007	9,1 151/63 1	0.12				1381
Nienadowa		Kom.: AN 4512/84 z 4.02.94r				
Komentarz do JR: G.004094-0001						
Id dz. : 181302_2.0007.151/63						
		Właściciel	Małż.: Waśko Jacek Józef (Czesław, Stanisława), Waśko Marta (Stanisław, Zofia)	1/1	Pocza: 36-034 Futoma, miejscowość: Futoma, 539; Pocza: 36-034 Futoma, miejscowość: Futoma, 539	
181302_2.0007	9,1 151/71 1	1.0112			[nom. praw. 83562]	1800
Nienadowa		Kom.: AN 1611/89.				
Id dz. : 181302_2.0007.151/71						
		Właściciel	Szymański Czesław (Andrzej, Katarzyna)	1/1	02-222 Warszawa, Kulczyńskiego 7/9	
181302_2.0007	9 151/75	0.20			[nom. praw. 15400]	1033
Nienadowa		Kom.: Dec.9260-1/66/87 Post.Ns 623/00 z 04-08-2000r.				
Komentarz do JR: G.003832-0001						
Id dz. : 181302_2.0007.151/75						
		Właściciel	Gmina Dubiecko	1/1	37-750 Dubiecko	
181302_2.0007	9 155/2	0.11			[nom. praw. 15436]	1387
Nienadowa						
Komentarz do JR: G.000003-0055						
Id dz. : 181302_2.0007.155/2						
		Właściciel	Bembenek Franciszek (Michał, Wiktoria)	1/1	37-750 Nienadowa 393	
181302_2.0007	11 156/9	0.29				106
Nienadowa		Kom.: wñl 93a				
Komentarz do JR: G.003174-0001						
Id dz. : 181302_2.0007.156/9						
181302_2.0007	11 156/14	0.88				106
Nienadowa		Kom.: wñl 93a				
Komentarz do JR: G.003174-0001						
Id dz. : 181302_2.0007.156/14						
		Współwłaściciel	Małż.: Janowski Antoni (Marcin, Anna), Janowska Janina (Władysław, Maria)	1/1	37-750 Nienadowa, 465; 37-750 Nienadowa, 465	
181302_2.0007	11 156/15	0.05				524
Nienadowa		Kom.: AWZ 730				
Komentarz do JR: G.003470-0001						
Id dz. : 181302_2.0007.156/15						
		Współwłaściciel	Małż.: Durys Zbigniew (Karol, Weronika), Durys Helena (Franciszek, Wincentyna)	1/1	37-750 Nienadowa, 464; 37-750 Nienadowa, 464	
181302_2.0007	11 156/16	0.05				324
Nienadowa		Kom.: AWZ 360				
Komentarz do JR: G.003344-0001						
Id dz. : 181302_2.0007.156/16						
		Właściciel	Rozmus Jan Grzegorz (Mieczysław, Zofia)	1/1	37-750 Nienadowa 458	
181302_2.0007	9,1 157/2 1	0.33				893
Nienadowa		Kom.: AN 466/90 z 6.11.90r				
Komentarz do JR: G.002477-0004						
Id dz. : 181302_2.0007.157/2						

**Wypis skrócony z rejestru gruntów
z właścicielami i komentarzami**

Województwo podkarpackie
Powiat przemyski
Jednostka ewidencyjna 181302_2, Dubiecko, Obręb Nr 0007, Nienadowa

NUMER obręb	arkusz działka	Władający POW. [ha]	NAZWISKO I IMIĘ (NAZWA) właściciela lub władającego	UDZ. WŁAD.	ADRES ZAMIESZKANIA (SIEDZIBA) miejscowość ulica nr	J.R.
181302_2.0007 11	157/3	0.14	Właściciel Spółnik Jan (Franciszek Józefa)	1/1	Poczta: 37-750 Dubiecko, miejscowość: Nienadowa 454	1000
Nienadowa		Kom.: AN.Rep.A.Nr 5106/2006 z 27.11.2006r.	Komentarz do JR: G.003813-0001 Dec.St.Przem. G.II.7430-33/2002 z dn.12.03.2002r.			
		Id dz. : 181302_2.0007.157/3				
181302_2.0007 11	157/4	1.04	Właściciel Szymański Bogusław Tomasz (Michał,Stanisława)	1/1	Poczta: 37-750 Dubiecko, miejscowość: Nienadowa 449	1074
Nienadowa		Kom.: AN 31051/92	Komentarz do JR: G.002338-0016			
		Id dz. : 181302_2.0007.157/4				
181302_2.0007 11	177/5	0.28	Właściciel Turek Małgorzata (Bronisław,Teresa)	1/1	Krzywca 74	558
Nienadowa		[nom. praw. 37344]				Komentarz do JR: G.003492-0001
		Id dz. : 181302_2.0007.177/5				
		Współwłaściciel	Haliżak Albina (Andrzej,Katarzyna)	5/8	Poczta: 37-750 Dubiecko, miejscowość: Nienadowa 451	
		Współwłaściciel	Haliżak Bogusław (Leon,Albina)	1/8		
		Współwłaściciel	Haliżak Bożena (Leon,Albina)	1/8	37-750 Nienadowa 451	
		Współwłaściciel	Haliżak Teresa (Leon,Albina)	1/8	37-750 Nienadowa 451	
181302_2.0007 11	177/7	0.17			[nom. praw. 15359]	498
Nienadowa		Komentarz do JR: G.003454-0001				
		Id dz. : 181302_2.0007.177/7				
181302_2.0007 11	194/1	0.20	Właściciel Szybiak Danuta (Józef,Waleria)	1/1	37-750 Nienadowa 457	1027
Nienadowa		Kom.: AN 4452/69	Komentarz do JR: G.003828-0001			
		Id dz. : 181302_2.0007.194/1				
181302_2.0007 11	194/2	1.32	Właściciel Szymański Bogusław Tomasz (Michał,Stanisława)	1/1	Poczta: 37-750 Dubiecko, miejscowość: Nienadowa 449	1074
Nienadowa		Kom.: AN 31051/92	Komentarz do JR: G.002338-0016			
		Id dz. : 181302_2.0007.194/2				
181302_2.0007 9,1	200/1	0.11	Właściciel Pracz Franciszek (Jan,Ludwika)	1/1	Poczta: 66-100 Sulechów, miejscowość: Sulechów, Oś.Nadobrzańskie 9b/16	877
Nienadowa		Kom.: AN.Rep.A.Nr 2978/2007 z 3.07.2007r.				
		Id dz. : 181302_2.0007.200/1				
181302_2.0007 9,1	201/2	0.17	Właściciel Grzech Krystyna (Ludwik,Katarzyna)	1/1	37-750 Nienadowa 459	476
Nienadowa		Kom.: AWZ 480	[nom. praw. 55078]			
		Rezerwacja numerów działek. Działka 201/2 dzieli się na 201/9-10.		Komentarz do JR: G.003438-0001		
		Id dz. : 181302_2.0007.201/2				
		Właściciel	Rozmus Jan Grzegorz (Mieczysław,Zofia)	1/1	37-750 Nienadowa 458	

Wypis skrócony z rejestru gruntów
z właścicielami i komentarzami

Województwo podkarpackie

Powiat przemyski

Jednostka ewidencyjna 181302_2, Dubiecko, Obręb Nr 0007, Nienadowa

NUMER		Władający	NAZWISKO I IMIĘ (NAZWA)	UDZ.	ADRES ZAMIESZKANIA (SIEDZIBA)	J.R.
obręb	arkusz działka	POW. [ha]	właściciela lub władającego	WŁAD.	miejsowość ulica nr	
181302_2.0007 9	235/2	0,07				893
Nienadowa		Kom.: AN 466/90 z 6.11.90r				
Komentarz do JR: G.002477-0004						
Id dz. : 181302_2.0007.235/2						
		Współwłaściciel	Małż.: Sławiński Wojciech (Jan, Wiktoria), Sławińska Janina (Jan, Apolonia)	1/1	37-750 Nienadowa, 426; 37-750 Nienadowa, 426	
181302_2.0007 9	235/3	0,11				996
Nienadowa		Kom.: AWZ 728				
Komentarz do JR: G.003811-0001						
Id dz. : 181302_2.0007.235/3						
		Współwłaściciel	Małż.: Grzegorzak Zbigniew (Andrzej, Aniela), Grzegorzak Grażyna (Krzysztof, Wanda)	1/1	37-750 Nienadowa, 99; 37-750 Nienadowa, 99	
181302_2.0007 9	235/12	0,23				221
Nienadowa		Kom.: AN 626/91				
Komentarz do JR: G.003268-0001						
Id dz. : 181302_2.0007.235/12						
		Współwłaściciel	Małż.: Szybiak Robert Józef (Kazimierz, Maria), Szybiak Maria Anna (Krzysztof, Wanda)	1/1	Pocza: 37-750 Dubiecko, miejscowość: Nienadowa, 463; Pocza: 37-750 Dubiecko, miejscowość: Nienadowa, 463	
181302_2.0007 9	235/13	0,10				1509
Nienadowa		Kom.: AN 22293 z 29.07.94r				
Komentarz do JR: G.004200-0001						
Id dz. : 181302_2.0007.235/13						
		Współwłaściciel	Klimczyk Adam (Janusz, Krystyna)	1/8	Pocza: 37-750 Dubiecko, miejscowość: Drohobyczka 55	
		Współwłaściciel	Klimczyk Krystyna (Wojciech, Janina)	5/8	Pocza: 37-750 Dubiecko, miejscowość: Nienadowa 463	
		Współwłaściciel	Skubisz Bożena (Janusz, Krystyna)	1/8	Pocza: 37-750 Dubiecko, miejscowość: Nienadowa 1	
		Współwłaściciel	Sowa Renata (Janusz, Krystyna)	1/8	Pocza: 37-750 Dubiecko, miejscowość: Nienadowa 1	
181302_2.0007 9	235/15	0,08				1470
Nienadowa		Kom.: I Ns 714/06 z 24.11.2006r.				
Komentarz do JR: G.004164-0001						
Id dz. : 181302_2.0007.235/15						
		Właściciel	Gmina Dubiecko	1/1	37-750 Dubiecko	
		Użytkownik	Sołectwo Wsi Nienadowa	1/1	Nienadowa	
181302_2.0007 11	3640/3	0,07			[nom. praw. 15438]	4
Nienadowa						
Komentarz do JR: G.000003-0048						
Id dz. : 181302_2.0007.3640/3						
		Właściciel	Brach Józefa (Bronisław, Zofia)	1/1	37-750 Nienadowa 16	
181302_2.0007 11	3646/1	0,12				1335
Nienadowa		Kom.: AN 1414/82				
Komentarz do JR: G.004060-0001						
Id dz. : 181302_2.0007.3646/1						
		Współwłaściciel	Kaszycka Maria Wanda (Łukasz, Wiktoria)	12/16	Pocza: 37-750 Dubiecko, miejscowość: Nienadowa 13	
		Współwłaściciel	Orłowska Władysława (Łukasz, Wiktoria)	3/12		
181302_2.0007 11	3678/6	0,14			[nom. praw. PR1P/00075495/2.]	557
Nienadowa						
Komentarz do JR: G.003491-0001						
Id dz. : 181302_2.0007.3678/6						
181302_2.0007 11	3678/7	0,20			[nom. praw. PR1P/00075495/2.]	557
Nienadowa						

**Wypis skrócony z rejestru gruntów
z właścicielami i komentarzami**

Województwo podkarpackie
Powiat przemyski
Jednostka ewidencyjna 181302_2, Dubiecko, Obręb Nr 0007, Nienadowa

NUMER		Władający	NAZWISKO I IMIĘ (NAZWA)	UDZ.	ADRES ZAMIESZKANIA (SIEDZIBA)	J.R.
obręb	arkusz	działka	POW. [ha]	właściciela lub władającego	WŁAD.	miejscowość ulica nr
Komentarz do JR: G.003491-0001						
Id dz. : 181302_2.0007.3678/7						
		Właściciel	Gmina Dubiecko	1/1	37-750 Dubiecko	
181302_2.0007	9,1	3816	0.16		[nom. praw. 15438]	1387
		Nienadowa				
		Kom.: Dec.Woj.7250-182-10/91				
Komentarz do JR: G.000003-0055						
Id dz. : 181302_2.0007.3816						
		Właściciel	Powiat Przemyski	1/1	37-700 Przemyśl, Plac Dominikański 3	
		Zarządca	Zarząd Dróg Powiatowych w Przemysłu	1/1	Pocztą: 37-700 Przemyśl, miejscowość: Przemyśl, Plac Dominikański 3	
181302_2.0007	9	4029/1	1.58		[nom. praw. 75567]	1781
		Nienadowa				
		Kom.: Droga powiatowa nr 184.				
Komentarz do JR: DEc. Woj. Podk. R.XVII.N.77291/3/03 z dnia 29.05.2003r.						
Id dz. : 181302_2.0007.4029/1						
		Właściciel	Skarb Państwa	1/1		
		Zarządca	Podkarpacki Zarząd Melioracji i Urządzeń Wodnych w Rzeszowie Oddział w Jarosławiu	1/1	37-500 Jarosław, Poniatowskiego 53	
181302_2.0007	6	4049/1	5.98	[położ. : Potok Kamieniec]	[nom. praw. PR1P/00075568/5]	36
		Nienadowa				
		Kom.: Służebność gruntowa na rzecz dz.nr 2954/3-droga konieczna post.Lns 853/00 z dn.21.11.2001r.-zm.26a/2002.				
Komentarz do JR: G.000005-0038						
Id dz. : 181302_2.0007.4049/1						
		Właściciel	Skarb Państwa	1/1		
		Zarządca	Podkarpacki Zarząd Melioracji i Urządzeń Wodnych w Rzeszowie Oddział w Jarosławiu	1/1	37-500 Jarosław, Poniatowskiego 53	
181302_2.0007	12, 13, 14	4056	0.18		[nom. praw. PR1P/00075568/5]	17
		Nienadowa				
Komentarz do JR: G.000750-0011						
Id dz. : 181302_2.0007.4056						
		Właściciel	Małż.: Żurawski Grzegorz (Kazimierz, Zofia), Żurawska Marta (Jan, Helena)	1/1	Pocztą: 37-750 Dubiecko, miejscowość: Drohobyczka, 29; Pocztą: 37-750 Dubiecko, miejscowość: Nienadowa, 309	
181302_2.0007	8,1	4071/8	0.1202		[nom. praw. 88653]	1866
		Nienadowa				
		Kom.: AN.Rep.A.Nr 1326/2006 z 24.04.2006r				
		Id dz. : 181302_2.0007.4071/8				
		Współwłaściciel	Ner Stanisław (Władysław, Bronisława)	9/10	Pocztą: 37-750 Dubiecko, miejscowość: Nienadowa 485	
		Współwłaściciel	Szabarkiewicz Edward Wojciech (Stanisław, Maria)	1/10	Pocztą: 37-750 Dubiecko, miejscowość: Hucisko Nienadowskie 121	
181302_2.0007	8,1	4071/14	0.2052		[nom. praw. PR1P/00077114/2]	1896
		Nienadowa				
		Kom.: AN.Rep.A.Nr 3481/2007 z 30.07.2007r.				
		Id dz. : 181302_2.0007.4071/14				
		Właściciel	Ner Stanisław (Władysław, Bronisława)	1/1	Pocztą: 37-750 Dubiecko, miejscowość: Nienadowa 485	
181302_2.0007	8,1	4071/15	0.3175		[nom. praw. PR1P/00077114/2]	777
		Nienadowa				
Id dz. : 181302_2.0007.4071/15						

II. działek: 41 Suma pow.: 18.9843 Słownie : osiemnaście hektarów dziewięć tysięcy osiemset czterdzieści trzy m2

Sporządzono według stanu na dzień 2007.09.20.

Stwierdza się zgodność
z operatem ewidencji gruntów i budynków
..... 6-11-0-7412-1563/01

Przemyśl, dnia 10.09.2007
z up. STAROSTY
[Podpis]
Zdzisław Bóchnacki
Z-ca Naczelnika Wydziału
Geodezji, Kartografii, Katastru,
Gospodarki Nieruchomościami
i Mieniem Powiatu

Wypis skrócony z rejestru gruntów
z właścicielami i komentarzami

Województwo podkarpackie
Powiat przemyski

Jednostka ewidencyjna 181302_2, Dubiecko, Obręb Nr 0007, Nienadowa

obręb	NUMER arkusz działka	Władający POW. [ha]	NAZWISKO I IMIĘ (NAZWA) właściciela lub władającego	UDZ. WŁAD.	ADRES ZAMIESZKANIA (SIEDZIBA) miejscowość ulica nr	J.R.
181302_2.0007 8 Nienadowa	146/16	0.36	Współwłaściciel Muzyczka Elżbieta Dorota (Andrzej, Genowefa)	1/2	Poczta: 37-750 Dubiecko, miejscowość: Nienadowa 490	1281
			Współwłaściciel Muzyczka Małgorzata Helena (Andrzej, Genowefa)	1/2	Poczta: 37-750 Dubiecko, miejscowość: Nienadowa 490	
[nom. praw. 50711]						
Komentarz do JR: G.004024-0001						
Id dz. : 181302_2.0007.146/16						
181302_2.0007 8 Nienadowa	146/21	0.44 Kom.: whl 53a	Właściciel Ciurkiewicz Piotr Jakub (Szymon, Maria)	1/1	37-750 Dubiecko, Śliwnicka 18	283
			Komentarz do JR: G.001624-0002			
Id dz. : 181302_2.0007.146/21						
181302_2.0007 8 Nienadowa	146/23	0.36 Kom.: AN 4146 Ns.241/99 z 13.10.1999 r.	Właściciel Zaleśkiewicz Dariusz (Tadeusz, Krystyna)	1/1	Nienadowa 487	1267
			Komentarz do JR: G.004011-0001			
Id dz. : 181302_2.0007.146/23						
181302_2.0007 8 Nienadowa	146/29	0.17 Kom.: PS 257/85	Współwłaściciel Muzyczka Elżbieta Dorota (Andrzej, Genowefa)	1/24	Poczta: 37-750 Dubiecko, miejscowość: Nienadowa 490	768
			Współwłaściciel Muzyczka Krzysztof (Władysław, Helena)	1/8	37-750 Nienadowa 482	
			Współwłaściciel Muzyczka Małgorzata Helena (Andrzej, Genowefa)	1/24	Poczta: 37-750 Dubiecko, miejscowość: Nienadowa 490	
			Współwłaściciel Muzyczka Witold (Andrzej, Genowefa)	1/24	Poczta: 37-750 Dubiecko, miejscowość: Nienadowa 490	
			Współwłaściciel Szybiak Maria (Władysław, Helena)	6/8	37-750 Nienadowa 488	
Komentarz do JR: G.006683-0001 Post. spadk. Ns 41/01 z dn.17.04.2001r.						
Id dz. : 181302_2.0007.146/29						
181302_2.0007 8 Nienadowa	146/31	0.41	Współwłaściciel Muzyczka Elżbieta Dorota (Andrzej, Genowefa)	1/12	Poczta: 37-750 Dubiecko, miejscowość: Nienadowa 490	1660
			Współwłaściciel Muzyczka Krzysztof (Władysław, Helena)	5/20	37-750 Nienadowa 482	
			Współwłaściciel Muzyczka Małgorzata Helena (Andrzej, Genowefa)	1/12	Poczta: 37-750 Dubiecko, miejscowość: Nienadowa 490	
			Współwłaściciel Muzyczka Witold (Andrzej, Genowefa)	1/12	Poczta: 37-750 Dubiecko, miejscowość: Nienadowa 490	
			Współwłaściciel Szybiak Maria (Władysław, Helena)	10/20	37-750 Nienadowa 488	
[nom. praw. 52908]						
Komentarz do JR: G.006684-0001 Post. spadk. Ns 418/01 z dn.17.04.2001r.						
Id dz. : 181302_2.0007.146/31						
181302_2.0007 8 Nienadowa	146/34	0.05	Współwłaściciel Gaska Henryk August (Henryk, Stefania)	7/24	Poczta: 37-750 Dubiecko, miejscowość: Dubiecko, Wałowa 2	1217
			Współwłaściciel Gaska Jan Stanisław (Henryk, Stefania)	1/24	Poczta: 37-750 Dubiecko, miejscowość: Nienadowa 486	
			Współwłaściciel Łaskiewicz Wiktor (Jakub, Sabina)	1/3	37-750 Dubiecko, Śliwnicka 38	
			Współwłaściciel Muzyczka Marjan (Jakub, Sabina)	1/3	37-750 Dubiecko, Wałowa 14	
Komentarz do JR: G.003966-0001						
Id dz. : 181302_2.0007.146/34						
181302_2.0007 8 Nienadowa	146/42	0.15 Kom.: AN 30985/94 z 7.12.94r	Współwłaściciel Małż.: Mędraś Ryszard Józef (Wojciech, Zofia), Mędraś Romualda Józefa (Antoni, Janina)	1/1	37-750 Nienadowa, 485a; 37-750 Nienadowa, 485a	1559
			Komentarz do JR: G.004082-0002			

**Wypis skrócony z rejestru gruntów
z właścicielami i komentarzami**

Województwo podkarpackie

Powiat przemyski

Jednostka ewidencyjna 181302_2, Dubiecko, Obręb Nr 0007, Nienadowa

NUMER obręb	arkusz działka	Władający POW. [ha]	NAZWISKO I IMIĘ (NAZWA) właściciela lub władającego	UDZ. WŁAD.	ADRES ZAMIESZKANIA (SIEDZIBA) miejscowość ulica nr	J.R.
Id dz. : 181302_2.0007.146/42						
		Właściciel	Euro-Center spółka z ograniczoną odpowiedzialnością	1/1	37-124 Kraczkowa 1440	
181302_2.0007 8	146/46	0.38			[nom. praw. 79828]	1614
Nienadowa		Kom.: AN Rep.A.Nr 364/2001r. z dn.29.01.2001r. AN 1889/00		Komentarz do JR: G.004284-0001		
Id dz. : 181302_2.0007.146/46						
		Współwłaściciel	Małż.: Grzech Eugeniusz (Ludwik, Janina), Grzech Krystyna (Ludwik, Katarzyna)	1/1	37-750 Nienadowa, 459; 37-750 Nienadowa, 459	
181302_2.0007 8,9	146/64	0.1558			[nom. praw. 52419]	182
Nienadowa		Kom.: AN 4285/00 z 20.06.2000r.		Komentarz do JR: G.003236-0001		
Id dz. : 181302_2.0007.146/64						
		Współwłaściciel	Goleniowski Krzysztof Piotr (Antoni, Janina)	3/7	37-750 Nienadowa 76	
		Współwłaściciel	Małż.: Czajkowski Robert Maciej (Czesław, Krystyna), Czajkowska Danuta (Mieczysław, Krystyna)	1/7	Poczta: 37-750 Dubiecko, miejscowość: Śliwnica, 6; Śliwnica, 6	
		Współwłaściciel	Małż.: Daraż Robert Jan (Adam, Emilia), Daraż Jola Łucja (Jan, Ludwika)	2/7	Poczta: 37-750 Dubiecko, miejscowość: Przedmieście Dubieckie, 4b; Poczta: 37-750 Dubiecko, miejscowość: Przedmieście Dubieckie, 4b	
		Współwłaściciel	Małż.: Pólichłopek Mariusz (Leon, Krystyna), Pólichłopek Anna Zofia (Bolesław, Kazimiera)	1/7	Poczta: 37-750 Dubiecko, miejscowość: Dubiecko, Wałowa 4a; 37-564 Woła Rzeplińska, 38	
181302_2.0007 8	146/77	0.1854			[nom. praw. PR1P/00088422/4]	1868
Nienadowa		Kom.: AN.Rep.A.Nr 2591/2006 z 14.06.2006r.				
Id dz. : 181302_2.0007.146/77						
		Współwłaściciel	Małż.: Brożyna Kazimierz (Paweł, Ludwika), Brożyna Elżbieta (Jan, Józefa)	1/1	Poczta: 37-750 Dubiecko, miejscowość: Nienadowa, 480a; Poczta: 37-750 Dubiecko, miejscowość: Nienadowa, 480a	
181302_2.0007 9	150/6	0.22			[nom. praw. 80579]	39
Nienadowa		Komentarz do JR: G.003112-0001				
Id dz. : 181302_2.0007.150/6						
		Właściciel	Sowa Marek (Władysław, Genowefa)	1/1	37-750 Nienadowa 478	
181302_2.0007 9,1	151/40	1.08				1440
Nienadowa		Kom.: AN 596/92		Komentarz do JR: G.003806-0003		
Id dz. : 181302_2.0007.151/40						
		Właściciel	Binko Janusz Józef (Stanisław, Zofia)	1/1	37-750 Nienadowa 145	
181302_2.0007 9,1	151/46	0.20				1454
Nienadowa		Kom.: AN 4512/94 z 4.02.94r		Komentarz do JR: G.003540-0002		
Id dz. : 181302_2.0007.151/46						
		Współwłaściciel	Małż.: Binko Janusz Józef (Stanisław, Zofia), Binko Alicja (Jan, Krystyna)	1/1	37-750 Nienadowa, 145; 37-750 Nienadowa, 136	
181302_2.0007 9,1	151/68	0.45			[nom. praw. 54565]	1604
Nienadowa		Komentarz do JR: G.004278-0001				
Id dz. : 181302_2.0007.151/68						
		Właściciel	Waško Rafał Piotr (Czesław, Stanisława)	1/1	Poczta: 37-750 Dubiecko, miejscowość: Nienadowa 472	

**Wypis skrócony z rejestru gruntów
z właścicielami i komentarzami**

Województwo podkarpackie

Powiat przemyski

Jednostka ewidencyjna 181302_2, Dubiecko, Obręb Nr 0007, Nienadowa

NUMER		Władający POW. [ha]	NAZWISKO I IMIĘ (NAZWA) właściciela lub władającego	UDZ. WŁAD.	ADRES ZAMIESZKANIA (SIEDZIBA) miejscowość ulica nr	J.R.
obręb	arkusz działka					
181302_2.0007	9,1 1 151/73	1.2904			[nom. praw. 83563]	1802
Nienadowa		Kom.: AN 1611/89. Id dz. : 181302_2.0007.151/73				
		Współwłaściciel	Głowacz Anna (Franciszek, Genowefa)	4/16	37-750 Nienadowa 457 Koresp.: 37-700 Helena Knych - Przemyśl, Wyb. Jana Pawła II 76a/20	
		Współwłaściciel	Głowacz Barbara (Franciszek, Genowefa)	4/16	35-302 Rzeszów, Nazimka 2/113	
		Współwłaściciel	Głowacz Krystyna (Franciszek, Genowefa)	4/16	Koresp.: 37-700 Urszula Przywara - Przemyśl, Słowackiego 11/1	
		Współwłaściciel	Malecka Maria (Franciszek, Genowefa)	4/16	Stalowa Wola, Poniatowskiego 26/2	
181302_2.0007	11 1 157/5	0.13				414
Nienadowa		Kom.: I Ns 815/05 z 15.12.2005r. Id dz. : 181302_2.0007.157/5 Komentarz do JR: G.003402-0001				
		Właściciel	Rozwadowska Maria (Władysław, Bronisława)	1/1	Poczta: 44-240 Żory, miejscowość: Żory, Osiedle Pawlikowskiego 20A/37	
181302_2.0007	8,1 1 4071/5	0.1862			[nom. praw. 83945]	1812
Nienadowa		Id dz. : 181302_2.0007.4071/5				

II. działek: 17 Suma pow.: 6.2178 Słownie : sześć hektarów dwa tysiące sto siedemdziesiąt osiem m2

Sporządzono według stanu na dzień 2007.07.16.

Stwierdza się zgodność
z operatem ewidencji gruntów i budynków
.....G.I.I.C. 7412 - 1026/02.....
Przemyśl, dnia16...07...2007r.....

z up. STAROSTY
Zdzisław Bączmacki
Z-ca Naczelnika Wydziału
Geodezji, Kartografii, Katastru,
Gospodarki Nieruchomościami
i Mieniem Powiatu

**Wypis skrócony z rejestru gruntów
z właścicielami i komentarzami**

Województwo podkarpackie
Powiat przemyski

Jednostka ewidencyjna 181302_2, Dublecko, Obręb Nr 0007, Nienadowa

NUMER obręb arkusz działka	Władający POW. [ha]	NAZWIŚKO I IMIĘ (NAZWA) właściciela lub władającego	UDZ. WŁAD.	ADRES ZAMIESZKANIA (SIEDZIBA) miejscowość ulica nr	J.R.
181302_2.0007 12 3577/1 Nienadowa	0.33 Kom.: AN 3707 z 3.11.94r	Współwładca	1/2	37-750 Nienadowa 22	1503 Komentarz do JR: G.004194-0001
		Współwładca	1/2	Poczta: 37-750 Dublecko, miejscowość: Nienadowa, 22; Poczta: 37-750 Dublecko, miejscowość: Nienadowa, 22	
		Współwładca	1/2	Poczta: 37-750 Dublecko, miejscowość: Nienadowa, 22	
Id dz. : 181302_2.0007.3577/1					
181302_2.0007 11 3620/1 Nienadowa	0.09 Kom.: AN 2804/2004 z dnia 08.04.2004 r. Id dz. : 181302_2.0007.3620/3	Współwładca	1/24	37-450 Stalowa Wola, Żeromskiego 2/21	1836
		Współwładca	1/24	Poczta: 37-750 Dublecko, miejscowość: Nienadowa 473	
		Współwładca	4/6	Poczta: 37-750 Dublecko, miejscowość: Nienadowa 13	
		Współwładca	1/24	37-752 Bachórzec 13	
		Współwładca	1/6		
		Współwładca	1/24	37-750 Nienadowa 472	
Id dz. : 181302_2.0007.3620/1					
181302_2.0007 11 3620/3 Nienadowa	0.03 Kom.: AN 2804/2004 z dnia 08.04.2004 r. Id dz. : 181302_2.0007.3620/3	Współwładca	1/1	37-750 Nienadowa, 558; 37-750 Nienadowa, 558	1486 [nom. praw. 84001]
		Współwładca	1/1	37-750 Nienadowa, 558; 37-750 Nienadowa, 558	
Id dz. : 181302_2.0007.3620/3					
181302_2.0007 11 3621/6 Nienadowa	0.14 Kom.: Dec.6013-6/52/91	Właściciel	1/1	80-395 Gdańsk Oliwa, Opolska 7a/7	1451 Komentarz do JR: G.004152-0001
		Właściciel	1/1	80-395 Gdańsk Oliwa, Opolska 7a/7	
Id dz. : 181302_2.0007.3621/6					
181302_2.0007 11 3623/1 Nienadowa	0.60 [nom. praw. 15434]	Właściciel	1/1	37-750 Dublecko	4 Komentarz do JR: G.000003-0048
		Użytkownik	1/1	Nienadowa	
Id dz. : 181302_2.0007.3623/1					
181302_2.0007 11 3623/2 Nienadowa	0.28 [nom. praw. 86813]	Współwładca	4/6	37-750 Nienadowa 24	1786 Komentarz do JR: An Rep.A.Nr 1754/2003 z dnia 12.06.2003r.
		Współwładca	1/6	37-750 Nienadowa 24	
		Współwładca	1/6	37-750 Nienadowa 24	
Id dz. : 181302_2.0007.3623/2					
181302_2.0007 11 3639/1 Nienadowa	0.12 [nom. praw. 1071]	Władający	1/1	37-750 Nienadowa 21	872 Komentarz do JR: G.003714-0001
		Władający	1/1	37-750 Nienadowa 21	
Id dz. : 181302_2.0007.3639/1					
181302_2.0007 11 3639/2 Nienadowa	0.11 Kom.: AWZ 1067	Właściciel	1/1	37-750 Nienadowa 19	872 Komentarz do JR: G.003714-0001
		Właściciel	1/1	37-750 Nienadowa 19	
Id dz. : 181302_2.0007.3639/2					
181302_2.0007 11 3639/2 Nienadowa	0.11 Kom.: AWZ 1067	Właściciel	1/1	37-750 Nienadowa 19	872 Komentarz do JR: G.003714-0001
		Właściciel	1/1	37-750 Nienadowa 19	
Id dz. : 181302_2.0007.3639/2					
181302_2.0007 11 3639/2 Nienadowa	0.11 Kom.: AWZ 1067	Właściciel	1/1	37-750 Nienadowa 19	872 Komentarz do JR: G.003714-0001
		Właściciel	1/1	37-750 Nienadowa 19	
Id dz. : 181302_2.0007.3639/2					

**Wypis skrócony z rejestru gruntów
z właścicielami i komentarzami**

Województwo podkarpackie
Powiat przemyski
Jednostka ewidencyjna 181302_2, Dublecko, Obręb Nr 0007, Nienadowa

NUMER		Władający	NAZWISKO I IMIĘ (NAZWA)	UDZ.	ADRES ZAMIESZKANIA (SIEDZIBA)	J.R.
obręb	arkusz	działka	POW. [ha]	WŁAD.	miejsowość ulica nr	
181302_2.0007	11	3640/1	0.31			565
		Nienadowa	Kom.: PS 739/87			Komentarz do JR: G.003499-0001
Id dz. : 181302_2.0007.3640/1						
		Współwłaściciel	Małż.: Szybiak Michał (Jan, Stefania), Szybiak Maria (Czesław, Cecylia)	1/1	37-750 Hucisko Nienadowskie, 170; 37-750 Nienadowa, 25	
181302_2.0007	11	3640/4	0.11		[nom. praw. 39173]	738
		Nienadowa	Kom.: AN 34948/92			Komentarz do JR: G.003620-0001
Id dz. : 181302_2.0007.3640/4						
		Właściciel	Maszczyk Bronisława (Wojciech, Maria)	1/1	80-395 Gdańsk Oliwa, Opolska 7a/7	
181302_2.0007	11	3640/5	0.04			1451
		Nienadowa	Kom.: Dec.6013-6/52/91			Komentarz do JR: G.004152-0001
Id dz. : 181302_2.0007.3640/5						
		Właściciel	Ferenc Bogusław Józef (Józef, Kazimiera)	1/1	37-750 Nienadowa 15	
181302_2.0007	11	3643/1	0.25		[nom. praw. 30752]	1301
		Nienadowa	Kom.: Umowa 7016-1/55/78			Komentarz do JR: G.004039-0001
Id dz. : 181302_2.0007.3643/1						
		Właściciel	Skarb Państwa-Zasób Gruntów	1/1		
181302_2.0007	11	3643/2	0.07		[nom. praw. 15351]	1359
		Nienadowa				Komentarz do JR: G.000551-0004
Id dz. : 181302_2.0007.3643/2						
		Współwłaściciel	Małż.: Sowa Józef (Kazimierz, Maria), Sowa Maria (Jan, Rozalia)	1/1	37-750 Nienadowa, 17; 37-750 Nienadowa, 17	
181302_2.0007	11	3645/2	0.02			971
		Nienadowa	Kom.: AWZ 897			Komentarz do JR: G.003792-0001
Id dz. : 181302_2.0007.3645/2						
181302_2.0007	11	3646/2	0.09			971
		Nienadowa	Kom.: AWZ 897			Komentarz do JR: G.003792-0001
Id dz. : 181302_2.0007.3646/2						
		Właściciel	Kazienko Zbigniew (Władysław, Maria)	1/1	30-322 Kraków, Praska 60/9	
181302_2.0007	11	3678/2	0.19		[nom. praw. 23830]	601
		Nienadowa	Kom.: AN 10283/73			Komentarz do JR: G.003521-0002
Id dz. : 181302_2.0007.3678/2						
		Współwłaściciel	Kaszycka Maria Wanda (Łukasz, Wiktoria)	12/16	Poczta: 37-750 Dublecko, miejscowość: Nienadowa 13	
		Współwłaściciel	Orłowska Władysława (Łukasz, Wiktoria)	3/12		
181302_2.0007	11	3678/3	0.16		[nom. praw. PR1P/00075495/2.]	557
		Nienadowa				Komentarz do JR: G.003491-0001
Id dz. : 181302_2.0007.3678/3						
		Współwłaściciel	Małż.: Serdeczny Lesław (Mieczysław, Anna), Serdeczna Elżbieta (Jan, Maria)	1/1	37-750 Nienadowa, 11; Poczta: 37-750 Dublecko, miejscowość: Nienadowa, 11	

**Wypis skrócony z rejestru gruntów
z właścicielami i komentarzami**

Województwo podkarpackie
Powiat przemyski

Jednostka ewidencyjna 181302_2, Dubiecko, Obręb Nr 0007, Nienadowa

NUMER		Władający	NAZWISKO I IMIĘ (NAZWA)	UDZ.	ADRES ZAMIESZKANIA (SIEDZIBA)	J.R.
obręb	arkusz działka	POW. [ha]	właściciela lub władającego	WŁAD.	miejscowość ulica nr	
181302_2.0007 11	3678/4	0,28				1525
Nienadowa						
Komentarz do JR: G.004213-0001 AN Rep.A.Nr 427/2002 z dn.18.02.2002r.						
Id dz. : 181302_2.0007.3678/4						
		Właściciel	Jach Anna (Kazimierz,Katarzyna)	1/1	37-750 Nienadowa 14	
181302_2.0007 11	3679/3	0,19				1385
Nienadowa						
Komentarz do JR: G.004098-0001						
Id dz. : 181302_2.0007.3679/3						
		Właściciel	Skarb Państwa-Zasób Gruntów	1/1		
181302_2.0007 11	3679/4	0,09				1359
Nienadowa						
Komentarz do JR: G.000551-0004						
Id dz. : 181302_2.0007.3679/4						
		Współwłaściciel	Klimczyk Andrzej Henryk (Antoni,Krystyna)	1/2	37-750 Nienadowa 17	
		Współwłaściciel	Klimczyk Krystyna (Jan,Stefania)	1/2	37-750 Nienadowa 17	
181302_2.0007 11	3680/2	0,08				1306
Nienadowa						
Komentarz do JR: G.004042-0001						
Id dz. : 181302_2.0007.3680/2						
		Właściciel	Ferenc Bogusław Józef (Józef,Kazimiera)	1/1	37-750 Nienadowa 15	
181302_2.0007 11	3680/3	0,04			[nom. praw. 30752]	1301
Nienadowa						
Komentarz do JR: G.004039-0001						
Id dz. : 181302_2.0007.3680/3						

II. działek: 22 Suma pow.: 3,62 Słownie : trzy hektary sześćdziesiąt dwie setne hektara

Sporządzono według stanu na dzień 2007.07.25.

Stwierdza się zgodność
z operacjami ewidencji gruntów i budynków
.....G. 11. C. 7412 - 1117/07.....
Przemyśl, dnia 25.07.2007r.....

z up. STAROSTY
Zdzisław Bożmacki
Z-ca Naczelnika Wydziału
Geodezji, Kartografii, Katastru,
Gospodarki Nieruchomościami
i Mieniem Powiatu

Wypis skrócony z rejestru gruntów
z właścicielami i komentarzami

Województwo podkarpackie

Powiat przemyski

Jednostka ewidencyjna 181302_2, Dubiecko, Obręb Nr 0003, Dubiecko

NUMER		Władający POW. [ha]	NAZWISKO I IMIĘ (NAZWA) właściciela lub władającego	UDZ. WŁAD.	ADRES ZAMIESZKANIA (SIEDZIBA) miejscowość ulica nr	J.R.
obręb	arkusz działka					
181302_2.0003 4 281/1		0.13	Współwłaściciel Szpindor Marta (Jan, Olga)		Pocztą: 37-750 Dubiecko, miejscowość: Nienadowa, 486; Pocztą: 37-750 Dubiecko, miejscowość: Nienadowa, 486	414
Dubiecko						
Komentarz do JR: G.006609-0001						
Id dz. : 181302_2.0003.281/1						
181302_2.0003 4 281/3		0.10	Współwłaściciel Małż.: Szpindor Edward (Michał, Bronisława), Szpindor Czesława (Stanisław, Józefa)	1/1	37-750 Dubiecko, Śliwnicka 8a; 37-750 Dubiecko, Śliwnicka 8a	166
Dubiecko						
Komentarz do JR: G.001743-0001						
Id dz. : 181302_2.0003.281/3						
181302_2.0003 4,6 333/3		0.18	Właściciel Plecień Janina (Szczepan, Maria)	1/1	37-750 Dubiecko, Wałowa 7	258
Dubiecko						
Kom.: ZD Nr 4/48 Post.sąd.Ns 809/97 z dnia 3.11.1997 r.						
Komentarz do JR: G.001832-0001						
Id dz. : 181302_2.0003.333/3						
181302_2.0003 6 353/1		0.47	Właściciel Sekula Alina (Jan, Kazimiera)	1/1	37-750 Dubiecko, Cmentarna 2	172
Dubiecko						
Komentarz do JR: G.006628-0001						
Id dz. : 181302_2.0003.353/1						
181302_2.0003 6 353/2		0.32			[nom. praw. 54268]	172
Dubiecko						
Komentarz do JR: G.006628-0001						
Id dz. : 181302_2.0003.353/2						
181302_2.0003 6 359/1		0.23	Współwłaściciel	Żurawska Barbara (Jan, Józefa)	1/4	37-750 Dubiecko, Przemyska 2
			Współwłaściciel	Żurawska Irena (Władysław, Maria)	1/2	37-200 Przeworsk, Niepodległości 2
			Współwłaściciel	Żurawski Józef (Jan, Stefania)	1/4	37-753 Drohobyczka 355
Dubiecko		Kom.: AN Nr 6295/62				224
Komentarz do JR: G.001798-0001						
Id dz. : 181302_2.0003.359/1						
181302_2.0003 4 414/2		0.1030	Właściciel Gmina Dubiecko	1/1	37-750 Dubiecko	357
Dubiecko						
Komentarz do JR: G.000003-0028						
Id dz. : 181302_2.0003.414/2						
181302_2.0003 4 414/3		0.1018			[nom. praw. PR1P/00077891/2]	357
Dubiecko						
Komentarz do JR: G.000003-0028						
Id dz. : 181302_2.0003.414/3						
181302_2.0003 4 414/4		0.1030			[nom. praw. PR1P/00077891/2]	357
Dubiecko						
Komentarz do JR: G.000003-0028						
Id dz. : 181302_2.0003.414/4						
181302_2.0003 4 414/5		0.1030			[nom. praw. PR1P/00077891/2]	357
Dubiecko						

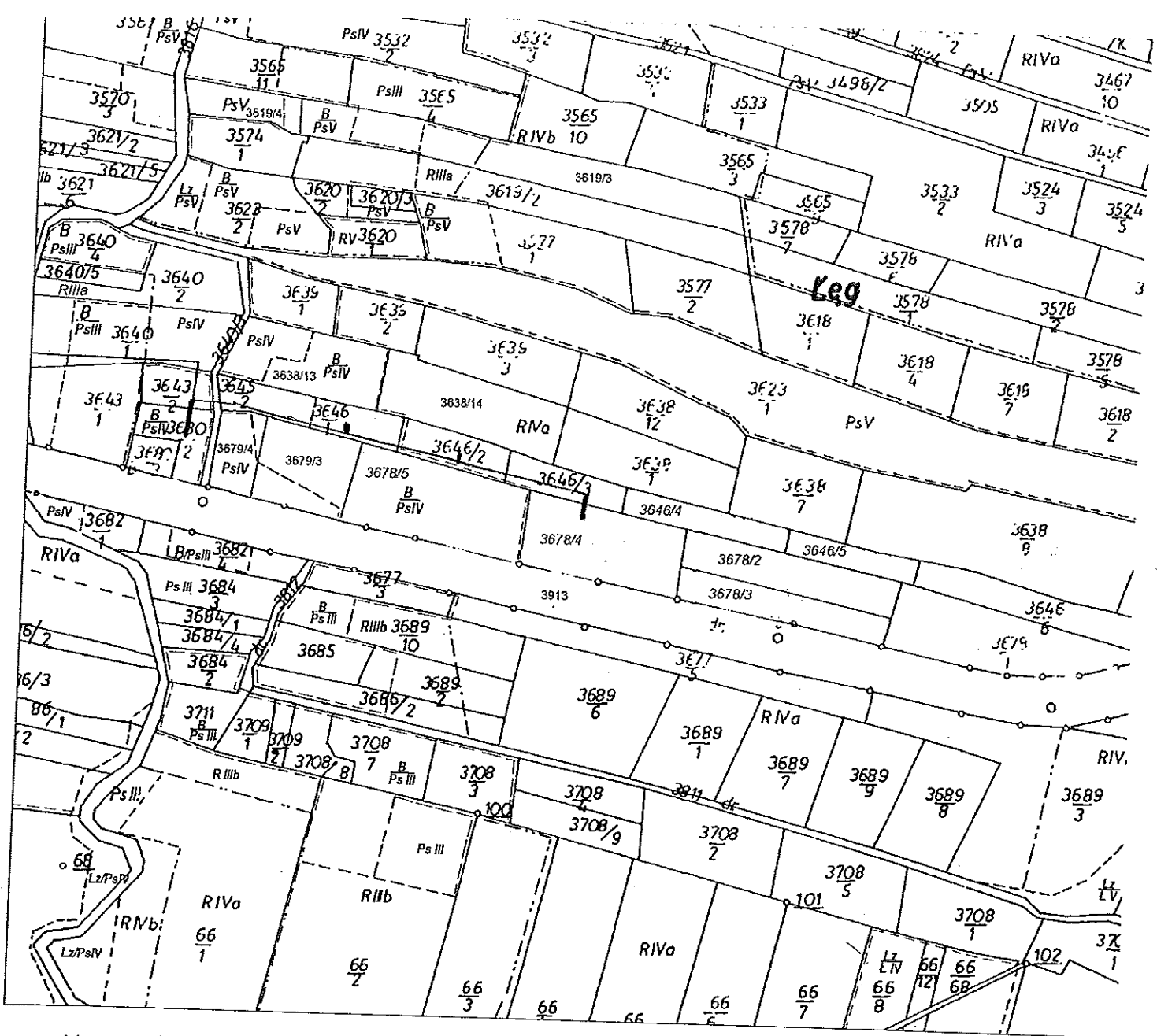
Wypis z rejestru gruntów

Województwo podkarpackie

Powiat przemyski

Jednostka ewidencyjna 181302_2, Dublecko, Obręb Nr 0007, Nienadowa

NUMER		Władający	NAZWISKO I IMIĘ (NAZWA)	UDZ.	ADRES ZAMIESZKANIA (SIEDZIBA)	J.R.
obręb	arkusz działka	POW. [ha]	właściciela lub władającego	WŁAD.	miejsowość ulica nr	
				1150/2002]		
Nienadowa	Kom.: AN 17500/93					
Komentarz do JR: G.006827-0001 AN Rep.A.Nr 1150/2002 z dn.19.04.2002r.						
Id dz. : 181302_2.0007.100/183						
		Właściciel	Gergont Maria (Frandszek,Emilia)	1/1	Poczta: 37-750 Dublecko, miejscowość: Nienadowa 531	
181302_2.0007 11	100/184 ✓	0.04			[nom. praw. 83913]	402
Nienadowa						Komentarz do JR: G.003394-0001
Id dz. : 181302_2.0007.100/184						
		Współwłaściciel	Binko Edmund Tadeusz (Wojdech,Cecylia)	1/2	37-750 Nienadowa 473a	
		Współwłaściciel	Binko Grażyna Józefa (Władysław,Janina)	1/2	37-750 Nienadowa 473a	
181302_2.0007 11	100/187 ✓	0.09				1377
Nienadowa	Kom.: AN 87/89 I 609/89					
Komentarz do JR: G.004090-0001						
Id dz. : 181302_2.0007.100/187						
		Współwłaściciel	Małż.: Bosak Edmund (Eugeniusz, Maria), Bosak Maria (Wojdech, Weronika)	1/1	37-750 Nienadowa, 544; 37-750 Nienadowa, 544a	
181302_2.0007 11	100/191 ✓	0.09				1372
Nienadowa	Kom.: AN 235/88					
Komentarz do JR: G.004086-0001						
Id dz. : 181302_2.0007.100/191						
		Współwłaściciel	Czyżowski Andrzej (Franciszek,Waleria)	1/4	35-111 Rzeszów, Sportowa 2/17	
		Współwłaściciel	Czyżowski Tadeusz (Franciszek,Waleria)	1/4	Nienadowa 443	
		Współwłaściciel	Kozioł Maria (Franciszek,Waleria)	1/4		
		Współwłaściciel	Lesiecka Genowefa (Franciszek,Waleria)	1/4	55-230 Jelcz-Laskowice, Działkowa 2/4	
181302_2.0007 11	100/226 ✓	0.19			[nom. praw. 50071]	1390
Nienadowa						Komentarz do JR: G.006832-0001 Post.Ns 392/00 z 27.04.2000r. Post.Ns 2079/01 z dn.3.12.2001r.
Id dz. : 181302_2.0007.100/226						
		Współwłaściciel	Sowa Anna (Franciszek,Janina)	1/3	37-750 Dublecko, Cmentarna 1	
		Współwłaściciel	Sowa Katarzyna Agnieszka (Franciszek,Janina)	1/3	37-750 Dublecko, Cmentarna 1	
		Współwłaściciel	Sowa Maria (Franciszek,Janina)	1/3	37-750 Dublecko, Cmentarna 1	
181302_2.0007 11	100/229 ✓	0.97				1598
Nienadowa	Kom.: AN 5389/97 z 4.04.97r					
Komentarz do JR: G.004273-0001						
Id dz. : 181302_2.0007.100/229						
		Współwłaściciel	Małż.: Daraż Józef (Andrzej, Anna), Daraż Wanda (Irena (Stefan, Magdalena)	1/1	37-750 Nienadowa, 506a; 37-750 Nienadowa, 506a	
181302_2.0007 11	100/230 ✓	0.10				1265
Nienadowa						Komentarz do JR: G.004009-0001
Id dz. : 181302_2.0007.100/230						
		Właściciel	Bosak Eugeniusz (Józef,Józefa)	1/1	37-750 Nienadowa 544	
181302_2.0007 11	100/231 ✓	0.79				183
Nienadowa						Komentarz do JR: G.002349-0002
Id dz. : 181302_2.0007.100/231						
		Współwłaściciel	Małż.: Ślimak Zenon Wojciech (Józef, Bronisława), Ślimak Bernadeta (Józef, Emilia)	1/1	37-750 Nienadowa, ; Poczta: 37-750 Dublecko, miejscowość: Nienadowa, 544b	
181302_2.0007 11	100/232 ✓	0.10				1605
Nienadowa	Kom.: AN 822/92 z 11.03.92r					
Komentarz do JR: G.004279-0001						
Id dz. : 181302_2.0007.100/232						



Mapa ewidencji gruntów i budynków
gm. Dubiecko w Nienadowa
skala 1:2880

STAROSTA PRZEMYSKI
POWIATOWY OŚRODEK
Dokumentacji Geodezyjnej
i Kartograficznej
w dniu 2007-07-25
STAROSZY
mgr inż. Roman Ciż

STAROSTA PRZEMYSKI
POWIATOWY OŚRODEK
DOKUMENTACJI GEODEZYJNEJ
I KARTOGRAFICZNEJ

Poświadczam zgodność niniejszej mapy z oryginałem przyjętym do państwowego zasobu geodezyjnego i kartograficznego w dniu _____ i zaewidencjonowanym pod nr _____

Niniejsza mapa nie może służyć do celów projektowych.

2007-07-25
miejsowość i data

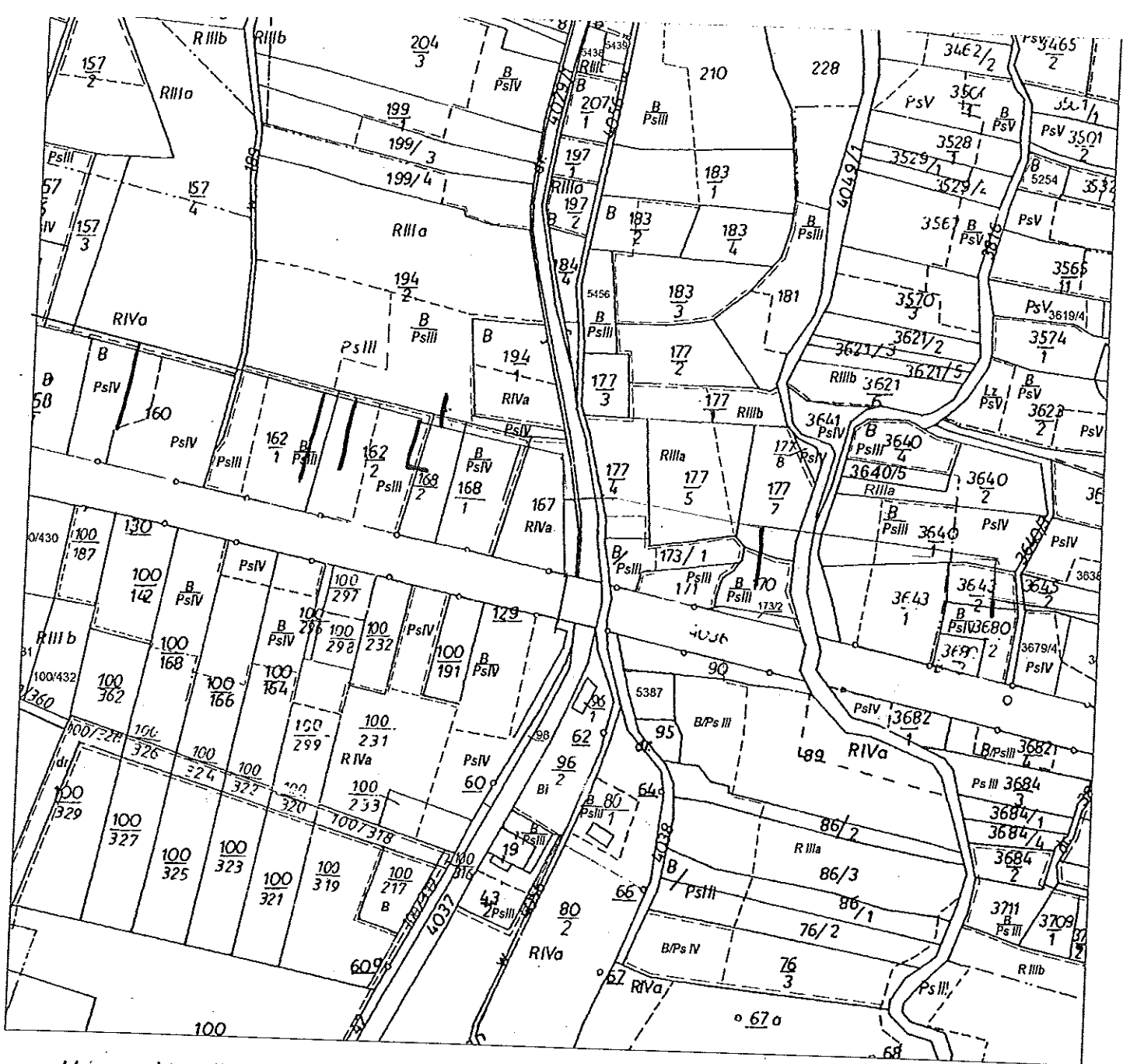
imię i nazwisko, podpis stanowisko służbowe osoby upoważnionej

STAROSTA PRZEMYSKI
POWIATOWY OŚRODEK
DOKUMENTACJI GEODEZYJNEJ
I KARTOGRAFICZNEJ

Reprodukowanie, rozprowadzanie i rozprowadzanie tego dokumentu wymaga zgody, o której mowa w art. 16 ustawy z dnia 17 maja 1989 r. o geodezji i kartografii, w zw. z art. 163 z późn. zmianami.

2007-07-25
miejsowość i data

imię i nazwisko, podpis stanowisko służbowe osoby upoważnionej



Mapa ewidencji gruntów i budynków

gm. Dubiecko w. Nienadowa

skala 1:2880

STAROSTA PRZEMYSKI
POWIATOWY OŚRODEK
Dokumentacji Geodezyjnej
i Kartograficznej
2007-10-16
w dniu
Nr 2253/2007

STARSZY GEODETA

Andrzej Budyra

STAROSTA PRZEMYSKI
POWIATOWY OŚRODEK
Dokumentacji Geodezyjnej
i Kartograficznej

Reprodukowanie, rozpowszechnianie i rozprowadzanie niniejszego dokumentu wymaga zezwolenia o którym mowa w art. 18 ustawy z dnia 17 maja 1989 r. - Prawo geodezyjne i kartograficzne (Dz. U. Nr 30, poz. 163 z późn. zmianami).

2007-10-16

miejsce i data imię i nazwisko, podpis, stanowisko służbowe osoby upoważnionej

STAROSTA PRZEMYSKI
POWIATOWY OŚRODEK
Dokumentacji Geodezyjnej
i Kartograficznej

Poświadczam zgodność niniejszej mapy z oryginałem przyjętym do państwowego zasobu geodezyjnego i kartograficznego w dniu _____ i zaewidencjonowanym pod nr _____

Niniejsza mapa nie może służyć do celów projektowych.

2007-10-16

miejsce i data imię i nazwisko, podpis, stanowisko służbowe osoby upoważnionej



Mapa ewidencji gruntów i budynków
gm. Dubiecko w. Nienadowa
skala 1:2880

STAROSTA PRZEMYSKI
POWIATOWY OŚRODEK
DOKUMENTACJI GEODEZYJNEJ
I KARTOGRAFICZNEJ

Poświadczam się zgodność niniejszej
mapy z oryginałem przyjętym do
państwowego zasobu geodezyjnego
i kartograficznego w dniu
zawidencjonowanym pod nr

Niniejsza mapa nie może służyć
do celów projektowych.

2007-10-16

miejsce i data imię i nazwisko, podpis,
stanowisko służbowe
osoby upoważnionej

STAROSTA PRZEMYSKI
POWIATOWY OŚRODEK
DOKUMENTACJI GEODEZYJNEJ
I KARTOGRAFICZNEJ

Reprodukowanie, rozpowszechnianie
i rozprowadzenie niniejszego docu-
mentu wymaga zezwolenia, którym
mowa w art. 18 ustawy z dnia
17 maja 1989 r. - Prawo geodezyjne
i kartograficzne (Dz. U. Nr 30, poz.
163 z późn. zmianami).

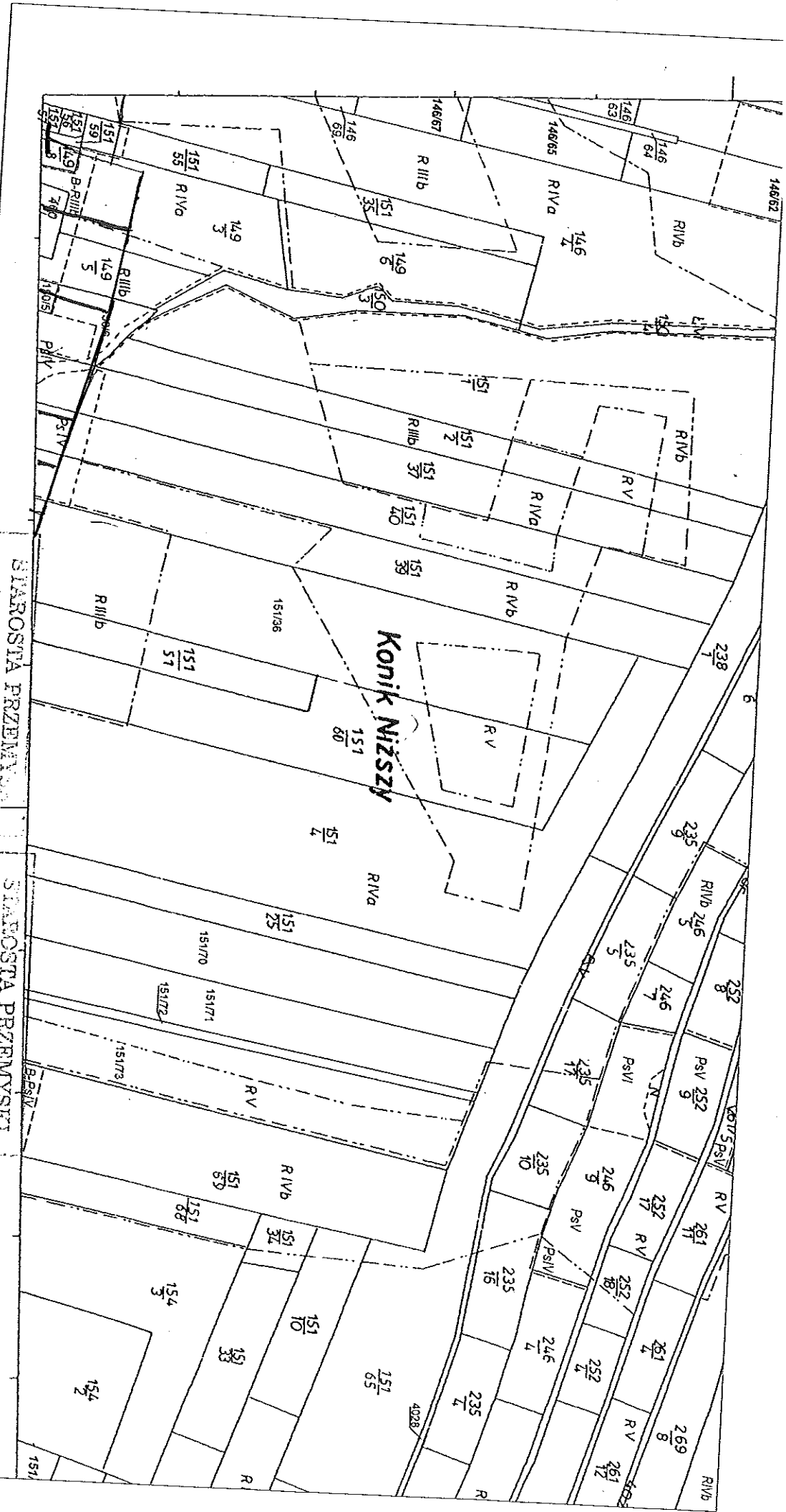
Psi 2007-10-16

miejsce i data imię i nazwisko, podpis,
stanowisko służbowe
osoby upoważnionej

STAROSTA PRZEMYSKI
POWIATOWY OŚRODEK
Dokumentacji Geodezyjnej
i Kartograficznej
w dniu 2007-10-16
Nr 2255/2007

STARSZY GEODETA
Andrzej Bundyra

Mapa ewidencji gruntów i budynków
gm. Dubiecko w. Nienadowa
skala 1:2880



STAROSTA PRZEMYSKI
POWIATOWY OŚRODEK
DOKUMENTACJI GEODEZYJNEJ
I KARTOGRAFICZNEJ

Poswiadcza się zgodność niniejszej mapy z oryginałem przyjętym do państwowego zasobu geodezyjnego i kartograficznego w dniu 2007-10-16 i ewidencjonowanym pod nr 255/2007.

Niniejsza mapa nie może służyć do celów projektowych.

2007-10-16

Imię i nazwisko, podpis, stanowisko służbowe osoby upoważnionej

STAROSTA PRZEMYSKI
POWIATOWY OŚRODEK
DOKUMENTACJI GEODEZYJNEJ
I KARTOGRAFICZNEJ

Reprodukcowanie, rozpowszechnianie i rozprowadzenie niniejszego dokumentu wymaga zezwolenia o którym mowa w art. 18 ustawy z dnia 17 maja 1989 r. - Prawo geodezyjne i kartograficzne (Dz. U. Nr 30, poz. 163 z późn. zmianami).

2007-10-16

Imię i nazwisko, podpis, stanowisko służbowe osoby upoważnionej

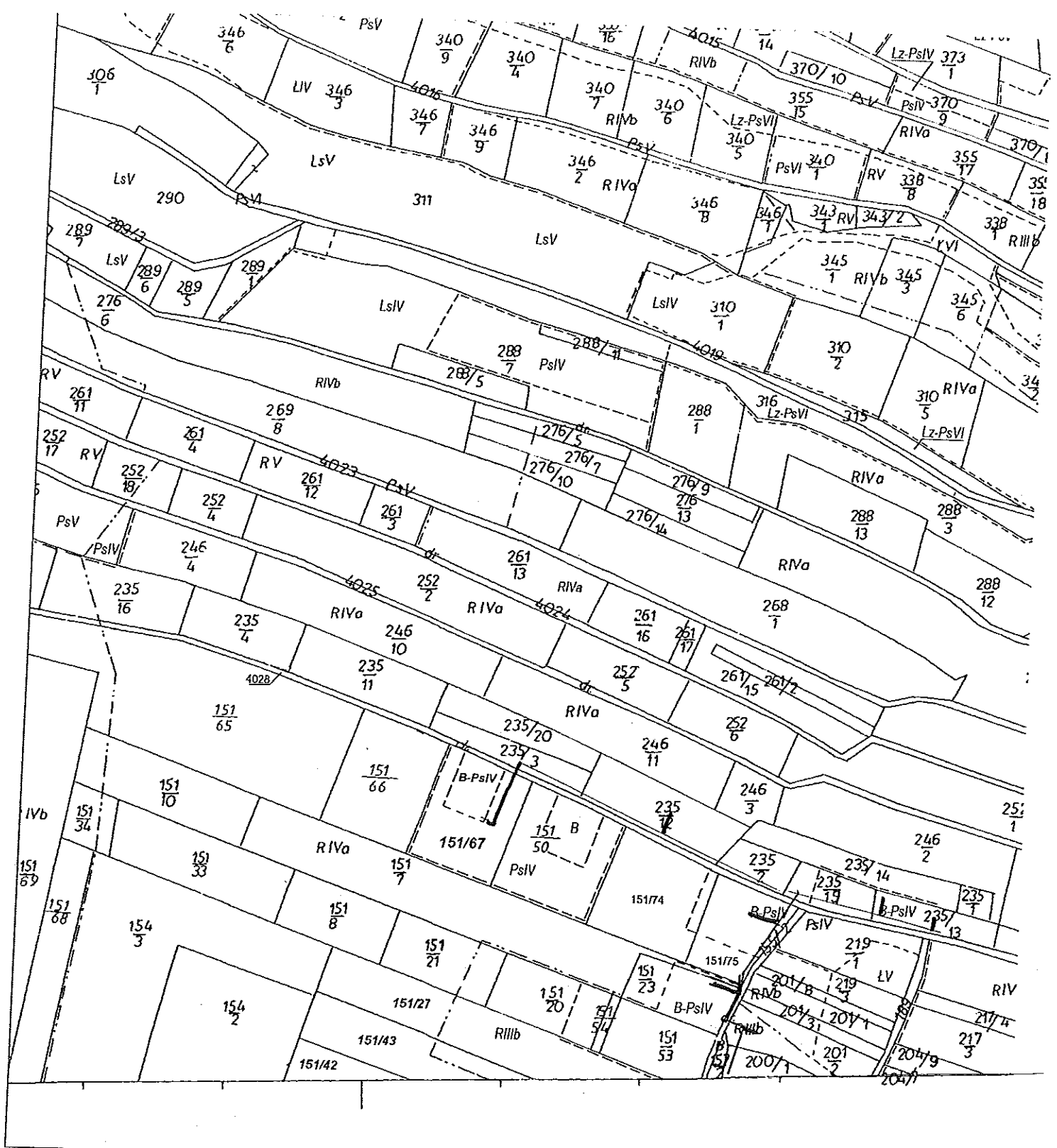
STAROSTA PRZEMYSKI
POWIATOWY OŚRODEK
DOKUMENTACJI GEODEZYJNEJ
I KARTOGRAFICZNEJ

2007-10-16

Nr 255/2007

STARZSZY GEODETA

Andrzej Budyra



Mapa ewidencji gruntów i budynków
 gm. Dubiecko, w. Nienadowa
 skala 1:2880

STAROSTA PRZEMYSKI
 POWIATOWY OŚRODEK
 DOKUMENTACJI GEODEZYJNEJ
 I KARTOGRAFICZNEJ
 w dniu 2007-08-19
 Nr. 2340/07
 podpis

**STAROSTA PRZEMYSKI
 POWIATOWY OŚRODEK
 DOKUMENTACJI GEODEZYJNEJ
 I KARTOGRAFICZNEJ**

Poświadczam zgodność niniejszej
 mapy z oryginałem przyjętym do
 państwowego zasobu geodezyjnego
 i kartograficznego w dniu _____
 i zaewidencjonowanym pod nr _____

Niniejsza mapa nie może służyć
 do celów projektowych.

PSI, 2007-08-19

miejsowość i data

imię i nazwisko, podpis,
 stanowisko służbowe,
 osoby upoważnionej

mgr inż. Joanna Lemisz
 Dyrektor
 Powiatowego Ośrodka Dokumentacji

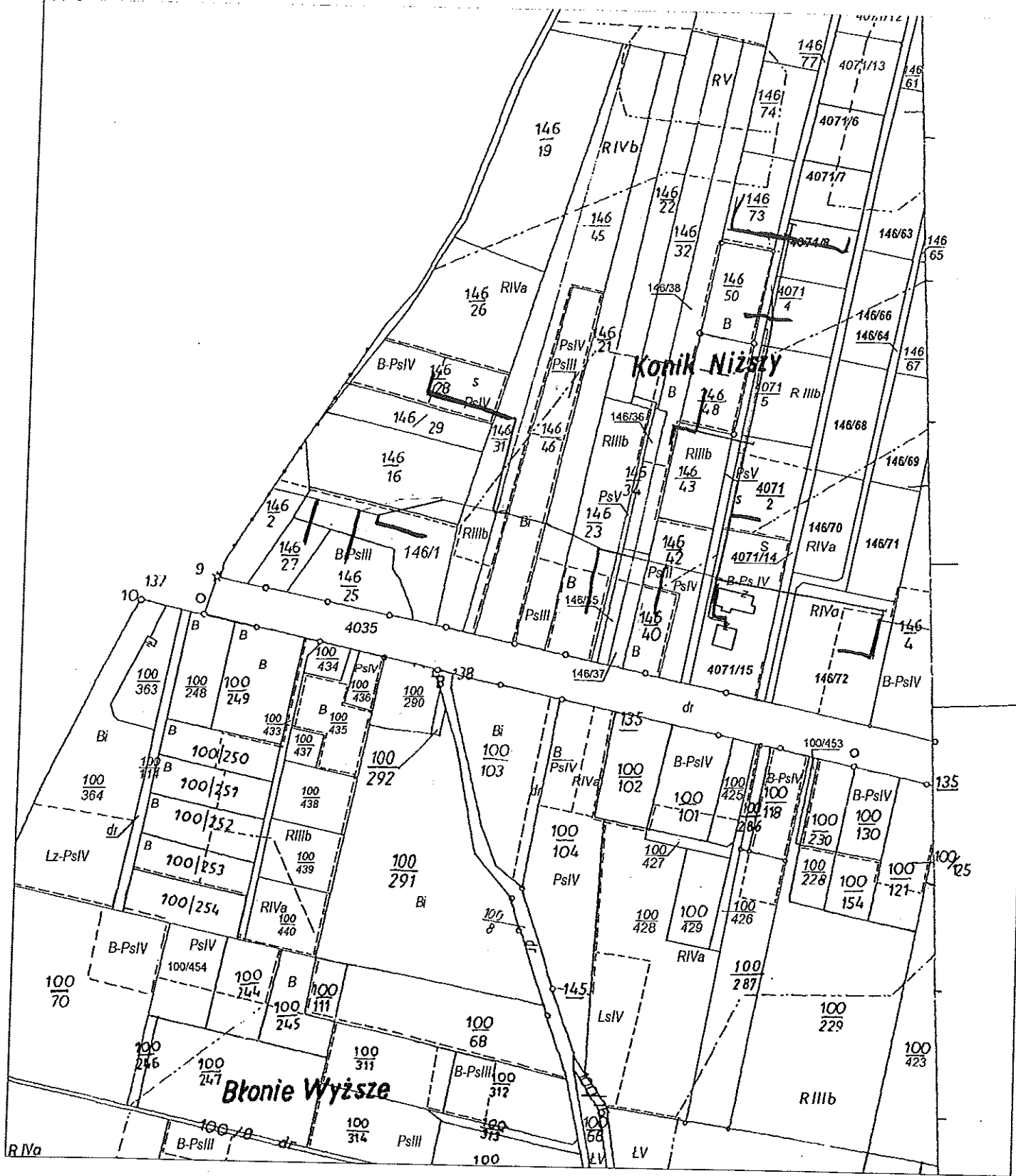
**STAROSTA PRZEMYSKI
 POWIATOWY OŚRODEK
 DOKUMENTACJI GEODEZYJNEJ
 I KARTOGRAFICZNEJ**

Reprodukowanie, rozpowszechnianie
 i rozprowadzanie niniejszego doku-
 mentu wymaga zezwolenia o którym
 mowa w art. 18 ustawy z dnia
 17 maja 1989 r. - Prawo geodezyjne
 i kartograficzne (Dz. U. Nr 30, poz.
 163 z późn. zmianami).

PSI, 2007-08-19

miejsowość i data

imię i nazwisko, podpis,
 stanowisko służbowe,
 osoby upoważnionej



Mapa ewidencji gruntów i budynków
 gm. Dubiecko w. Nienadowa
 skala 1:2880

STAROSTA PRZEMYSKI
 POWIATOWY OŚRODEK
 Dokumentacji Geodezyjnej
 i Kartograficznej
 w dniu 2007-10-16
 Nr. 2255/2007
 STARSZY GEODETA
 Andrzej Burdyra

STAROSTA PRZEMYSKI
 POWIATOWY OŚRODEK
 DOKUMENTACJI GEODEZYJNEJ
 I KARTOGRAFICZNEJ

Poświadczam się zgodność niniejszej
 mapy z oryginałem przyjętym do
 stanowego zasobu geodezyjnego
 i kartograficznego w dniu
 i zaewidencjonowanym pod nr

Niniejsza mapa nie może służyć
 do celów projektowych.

2007-10-16

imię i nazwisko, podpis,
 stanowisko służbowe
 osoby upoważnionej

STAROSTA PRZEMYSKI
 POWIATOWY OŚRODEK
 DOKUMENTACJI GEODEZYJNEJ
 I KARTOGRAFICZNEJ

Reprodukowanie, rozpowszechnianie
 i rozprowadzanie niniejszego doku-
 mentu wymaga zezwolenia o którym
 mowa w art. 18 ustawy z dnia
 17 maja 1989 r. - Prawo geodezyjne
 i kartograficzne (Dz. U. Nr 30, poz.
 163 z późn. zmianami).

2007-10-16

imię i nazwisko, podpis,
 stanowisko służbowe
 osoby upoważnionej

Dubiecko, dnia 09.10.2008r

NZ /7020/26/08

WARUNKI TECHNICZNE
na podłączenie do gminnej stacji uzdatniania
projektowanej sieci wodociągowej w m-ci Nienadowa (zasilanie prawostronne)

1. Rurociąg wodociągowy wiejski Nienadowa (zasilanie prawostronne) rozdzielczy z przyłączami.

Rurociąg zsynchronizować z siecią rozdzielczą „Nienadowa I etap” rurami PE o przekroju wg obliczeń wraz z węzłami hydrantowymi

Należy zaprojektować:

- wodociąg rozdzielczy z rur PE-HD(PN 10) o przekroju według obliczeń z uwzględnieniem potrzeb p.poz. i długości niezbędnej do zaopatrzenia w wodę działek na projektowanym terenie;

-węzły hydrantowe zgodnie z PN-B-02863, PN-B-02863/Az1, PN-B-02864 i PN-B-02864/Az1; połączenia kołnierzone łączyć śrubami nierdzewnymi z zabezpieczeniem antykorozyjnym termokurczliwą taśmą z PE, zasuwy bezdławikowe z miękkim uszczelnieniem i obudową teleskopową;

- przyłącza niż dn=25 mm, włączone do projektowanego wodociągu przez nawiertkę lub opaskę z zasuwą w obudowie teleskopowej;

-węzeł wodomierzowy, zgodnie z PN-B-10720, PN-IS0-4064-2, PN-92/B-01706 i PN-B-01706/Az1, zawory w podejściu do wodomierza - kulowe, za drugim zaworem za wodomierzem zamontować zawór zwrotny antyskażeniowy z możliwością nadzoru;

-oznakowanie trasy wodociągu i przyłącza taśmą PE z wkładką metaliczną;

Uwaga:

- W przypadku lokalizacji węzła wodomierzowego w studziencie, powinna ona spełniać wymogi PN-91/B-10728.
- Postępowanie administracyjne w sprawie uzyskania decyzji o lokalizacji inwestycji celu publicznego należy prowadzić we współpracy z tut. Zakładem Gospodarki Komunalnej.

POUCZENIE

1. Na roboty w obrębie dróg, potoków, rowów melioracyjnych należy uzyskać zgodę właściwych administratorów;
2. Zastosować armaturę posiadającą certyfikat jakości ISO;
3. Miejsce wbudowania armatury oznakować tabliczką.
4. Warunkiem otwarcia dopływu wody jest przedłożenie następujących dokumentów:
 - protokołu próby ciśnieniowej wodociągu i przyłącza;
 - protokołu odbioru technicznego;
 - geodezyjnej inwentaryzacji powykonawczej z opisem topograficznym.
5. Niniejsze warunki techniczne należy dołączyć do PB wodociągu i przyłączy wod.-kan.
6. Warunki techniczne zachowują ważność przez 2 lata.

Kierownik Zakładu

inż. Maciej Pinda

O P I N I A NR G.VI.7442-677/08

uzgodnienia dokumentacji projektowej:

Przedmiot uzgodnienia: Projekt sieci wodociągowej z przyłączami
do budynków mieszkalnych.

dla: Gmina Dubiecko
Adres: Dubiecko ul.Przemyska 10 37-750 Dubiecko

na zlecenie z dnia: 2008.10.13 znak:

Data wpływu zlecenia do Zespołu: 2008.10.16

Zespół Uzgadniania Dokumentacji Projektowej

opiniuje pozytywnie lokalizację obiektu położonego:

Nienadowa, Gmina:Dubiecko
Godła map : 175.422.081, 175.422.082, 175.422.091, 175.422.093,
175.422.094,

Uwagi i zalecenia:

Wydział Urbanistyki, Architektury i Budownictwa: bez uwag Stanisław Bosak

Powiatowy Inspektor Nadzoru Budowlanego: bez uwag Małgorzata Mielech

Zarząd Dróg Powiatowych w Przemyślu:

Wystąpić z wnioskiem do ZDP o wydanie decyzji zezwalającej na umieszczenie
urządzeń w pasie drogowym.

Kazimierz Walczak

ZKE DYSTRYBUCJA RZE w Przemyślu:

- 1.Skrzyżowania i zbliżenia z istniejącymi urządzeniami elektroenergety -
cznymi wykonać zgodnie z normami PN/E 05100-1 i N SEP-E-004.
- 2.W miejscach skrzyżowań z kablem elektroenergetycznym, na kable nałożyć
rury ochronne dwudzielne typu "Arot" i przed zasypaniem zgłosić do RZE
Przemyśl celem dokonania odbioru technicznego.
- 3.Przy zbliżeniach do słupów zachować odległość min. 1,0 m.
- 4.Prace ziemne w tych rejonach wykonywać ręcznie.

Andrzej Klimko

TP SA Pion Sieci Obszar w Rzeszowie:

Występują skrzyżowania projektowanej sieci wodociągowej z kablami teletech-
nicznymi i kanalizacją teletechniczną:

- 1.W miejscu skrzyżowania na kablach teletech.(2x) i kanalizacji teletech.
(3x) nałożyć rury ochronne dwudzielne Arota, dē. 3.0 m każda.
- 2.Należy uzyskać protokół ułożenia w/w rur przed zasypaniem.

3. Obowiązuje pisemne zawiadomienie o rozpoczęciu robót.
4. Ewentualne koszty napraw uszkodzonych kabli i kanalizacji ponosi inwestor
Tel. kontaktowy 016 6790909.

Grażyna Mielnik

KSG w Tarnowie O/ZG w Jarosławiu:

1. Przy przebiegu równoległym wodociągu z gazociągami zachować odległość poziomą minimum 1,5 m.
2. W miejscach skrzyżowania wodociągu z gazociągiem zachować odległość w pionie minimum 0,15 m.
3. Prace ziemne w pobliżu gazociągów wykonywać ręcznie pod nadzorem pracownika Rejonu Dystrybucji Gazu w Przeworsku.
4. Plac budowy pod wodociąg przekazać wykonawcy w obecności pracownika Rejonu Dystrybucji Gazu w Przeworsku.

Zbigniew Mikutra

PZDW Rejon Dróg Wojewódzkich w Jarosławiu:

Zachować warunki jak w piśmie PZDW RDW-Ia-7332U/27/08 z dnia 24.11.2008r.

PZM i UW Oddział Jarosław:

Przy przekroczeniu potoku Kamieniec siecią wodociągową wymagane jest uzyskanie pozwolenia wodno-prawnego. Operat wodno-prawny określający warunki przekroczenia należy uzgodnić w PZMiUW Oddział Jarosław, ul Traugutta 9.

Jan Kozdroń

Przy wykonywaniu prac ziemnych związanych z realizacją inwestycji, wykonawca zobowiązany jest do nie dokonywania czynności powodujących zniszczenie uszkodzenie lub przemieszczenie znaków geodezyjnych. W przypadku zaistnienia takiej konieczności inwestor powinien niezwłocznie zawiadomić o powyższym fakcie właściwego starostę.

Zniszczone, uszkodzone lub przemieszczone punkty osnowy geodezyjnej podlegają wznowieniu na koszt inwestora.

Uzgodnione usytuowanie sieci uzbrojenia terenu podlega wytyczeniu i geodezyjnej inwentaryzacji powykonawczej przez jednostki uprawnione do wykonywania prac geodezyjnych.

W razie niezgodności realizacji sieci uzbrojenia terenu z uzgodnionym projektem inwestor zobowiązany jest przedłożyć mapę z wynikami pomiarów powykonawczych właściwemu organowi administracji architektoniczno-budowlanej.

Uzgodnienie usytuowania projektowanych sieci uzbrojenia terenu zachowuje ważność przez okres 3 lat od dnia wydania opinii w sprawie uzgadniania usytuowania projektowanych sieci uzbrojenia terenu.

Uzgodnienie traci ważność w przypadku, o którym mowa w § 13 rozporządzenia Ministra Rozwoju Regionalnego i Budownictwa z dnia 2 kwietnia 2001 r. w sprawie geodezyjnej ewidencji sieci uzbrojenia terenu oraz zespołów uzgadniania dokumentacji projektowej (Dz. U. Nr 38, poz. 455).

Z up. STAROSTY
PRZEWODNICZĄCY
Zdzisław Wójcik
mgr inż. Stanisław Kucab

MAPA DO CELÓW PROJEKTOWYCH

W. NIENADOWA
gm. DUBIECKO
pow. przemyski
woj. podkarpackie
Godło mapy 175-422-081

STAROSTA PRZEMYSKI
POWIATOWY OŚRODEK
DOKUMENTACJI GEODEZYJNEJ
I KARTOGRAFICZNEJ

W obszarze, oznaczonym linią przerywaną dokonano aktualizacji treści mapy zasadniczej. Dokumenty z pomiaru uzupełniającego przyjęto do zasobu powiatowego w dniu 31.08.2007 i zaewidencjonowano pod nr 3888-46/2007

Niniejsza mapa może służyć do celów projektowych.
Projektowane obiekty, budowlane wymagające pozwolenia na budowę podlegają wytyczeniu i inwentaryzacji powykonawczej przez jednostki uprawnione do wykonywania prac geodezyjnych

31.08.2007
imię i nazwisko, podpis, stanowisko, służbowy odcisk upoważnienia

Nie wyklucza się istnienia w terenie innych nie wykazanych na niniejszej mapie urządzeń podziemnych, które nie były zgłoszone do inwentaryzacji lub o których brak jest informacji w instytucjach branżowych

Mapa aktualna na dzień 16.08.2007 w zakresie objętym zleceniem

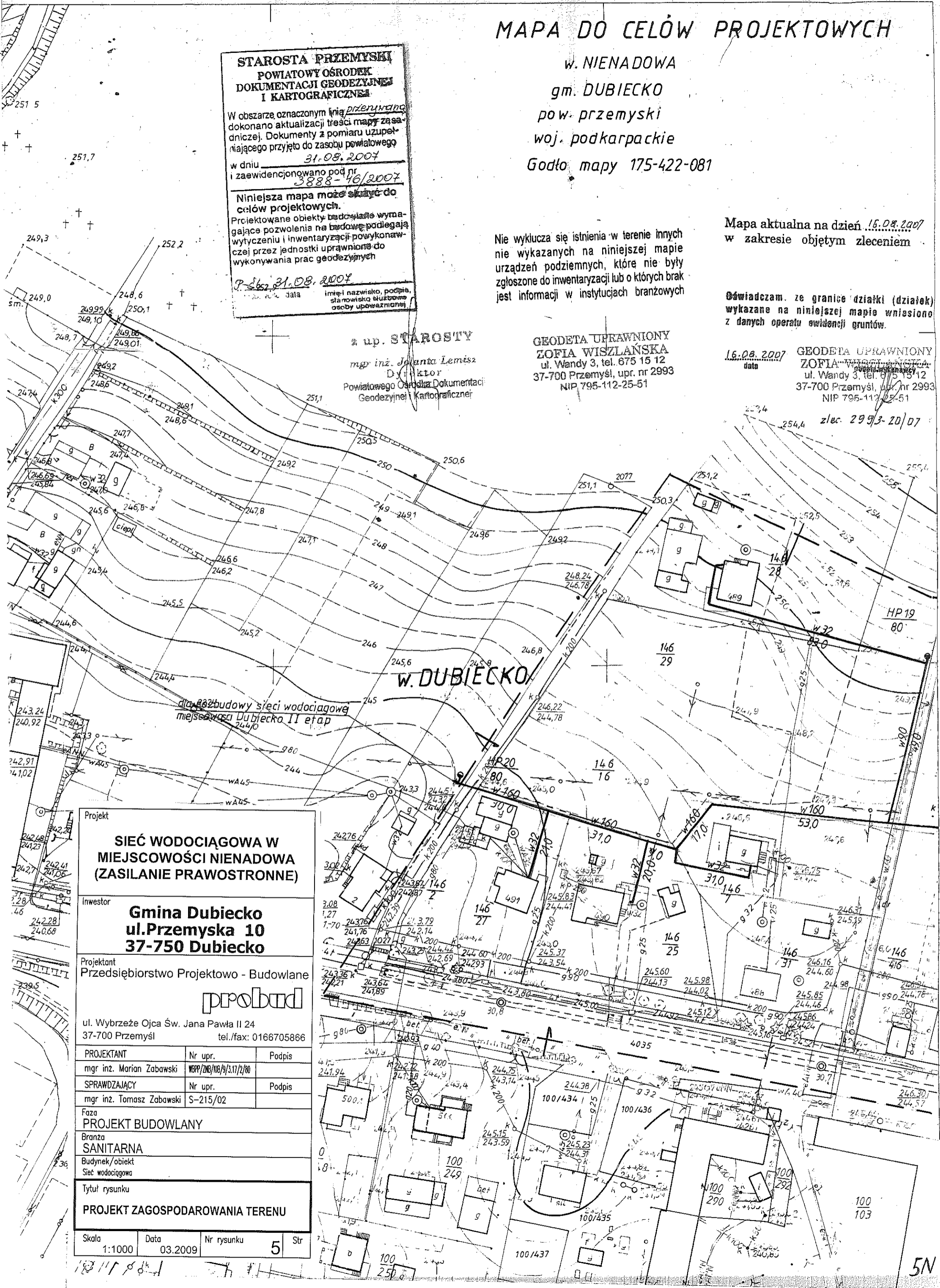
Oświadczam, że granice działki (działek) wykazane na niniejszej mapie wniesiono z danych operatu ewidencji gruntów.

16.08.2007 data
GEODETA UPRAWNIONY
ZOFIA WISZLAŃSKA
ul. Wandy 3, tel. 675 15 12
37-700 Przemysł, upr. nr 2993
NIP 795-112-25-51

zlec. 299/3-ZD/07

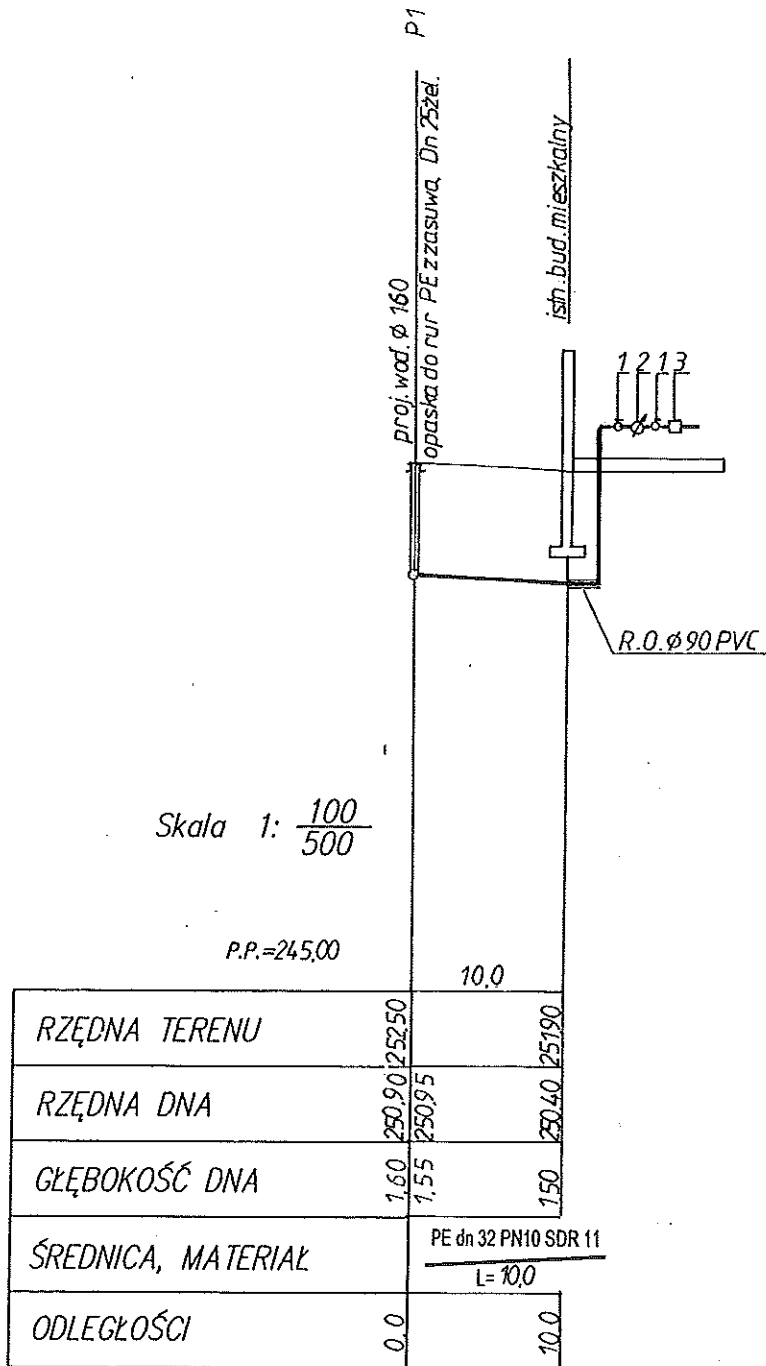
z up. STAROSTY
mgr inż. **Jolanta Lemisz**
Dyrektor
Powiatowego Ośrodka Dokumentacji
Geodezyjnej i Kartograficznej

GEODETA UPRAWNIONY
ZOFIA WISZLAŃSKA
ul. Wandy 3, tel. 675 15 12
37-700 Przemysł, upr. nr 2993
NIP 795-112-25-51



Projekt			
SIEĆ WODOCIĄGOWA W MIEJSCOWOŚCI NIENADOWA (ZASILANIE PRAWOSTRONNE)			
Inwestor			
Gmina Dubiecko ul. Przemyska 10 37-750 Dubiecko			
Projektant			
Przedsiębiorstwo Projektowo - Budowlane			
probud			
ul. Wybrzeże Ojca Św. Jana Pawła II 24 37-700 Przemysł tel./fax: 0166705866			
PROJEKTANT	Nr upr.	Podpis	
mgr inż. Marian Zabawski	WRPP/216/18/9/3.17/2/00		
SPRAWDZAJĄCY	Nr upr.	Podpis	
mgr inż. Tomasz Zabawski	S-215/02		
Faza			
PROJEKT BUDOWLANY			
Branża			
SANITARNA			
Budynek/obiekt			
Sieć wodociągowa			
Tytuł rysunku			
PROJEKT ZAGOSPODAROWANIA TERENU			
Skala	Data	Nr rysunku	Str
1:1000	03.2009	5	

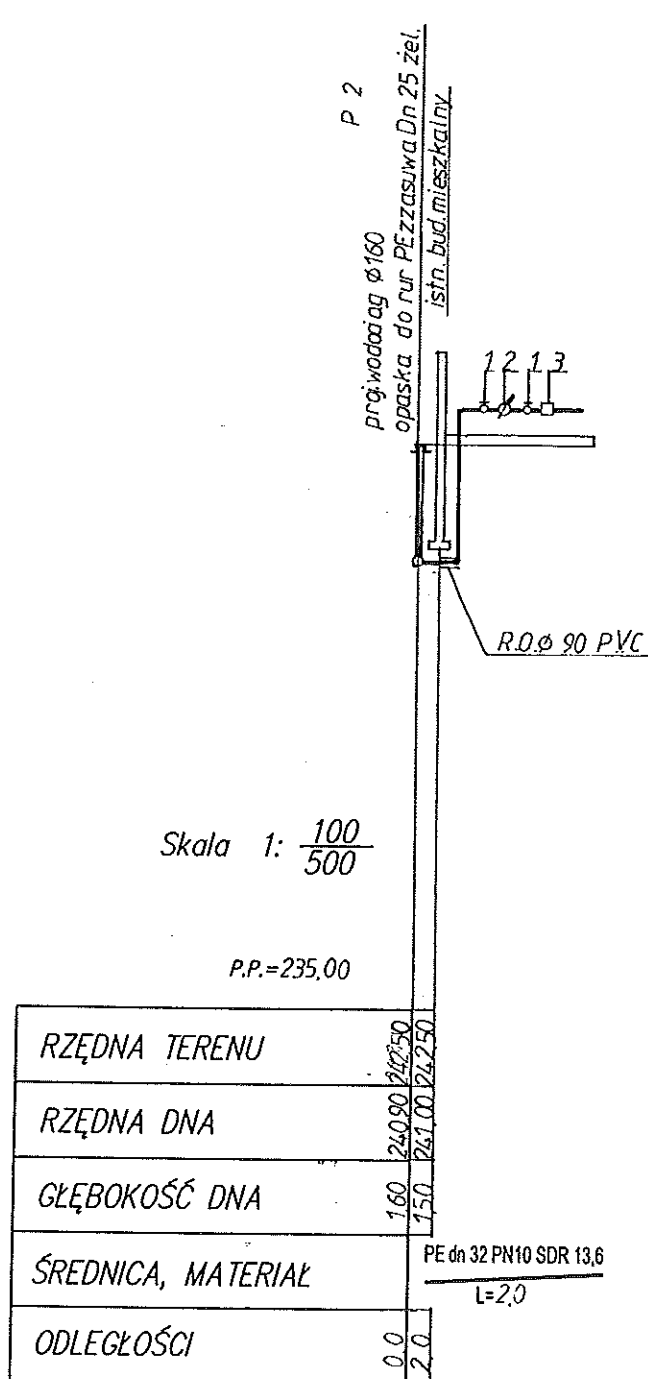
5N



OZNACZENIA:

1. Zawór kulowy Dn25
2. Wodomierz skrzydełkowy JS1,5 Dn20
3. Zawór antyskażeniowy EA z możliwością nadzoru Dn25

Projekt PRZYŁĄCZ WODOCIĄGOWY DO BUDYNKU MIESZKALNEGO NA DZ. NR: 3678/4 W MIEJSCOWOŚCI NIENADOWA			
Inwestor Urząd Gminy Dubiecko ul. Przemyska 10, 37-750 Dubiecko			
Projektant PROBUD Przedsiębiorstwo Projektowo Budowlane ul. Wybrzeże Ojca Św. Józefa Pawła II 24, 37-700 Przemysł			
PROJEKTANT	Nr upr.	Podpis	
mgr inż. Tomasz Zabawski	S-215/02		
Faza projektu PROJEKT BUDOWLANY			
Branża SANITARNA			
Tytuł rysunku PROFIL PODŁUŻNY PRZYŁĄCZA WODOCIĄGOWEGO			
Skala 1:100/500	Data 2008	Nr rysunku 201	Str

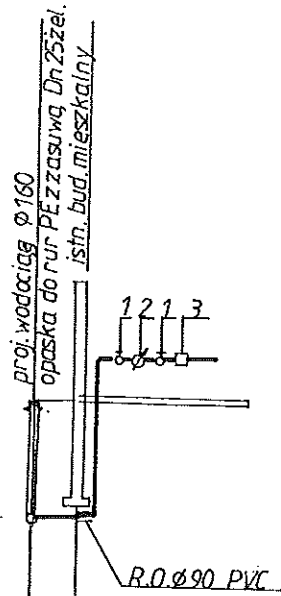


OZNACZENIA:

1. Zawór kulowy Dn25
2. Wodomierz skrzydełkowy JS1,5 Dn20
3. Zawór antyskażeniowy EA
z możliwością nadzoru Dn25

Projekt PRZYŁĄCZ WODOCIĄGOWY DO BUDYNKU MIESZKALNEGO NA DZ: NR:3646/11 W MIEJSCOWOŚCI NIENADOWA			
Inwestor Urząd Gminy Dubiecko ul. Przemyska 10, 37-750 Dubiecko			
Projektant PROBUD Przedsiębiorstwo Projektowo Budowlane ul. Wybrzeże Ojca Św. Jana Pawła II 24, 37-700 Przemysł			
PROJEKTANT	Nr upr.	Podpis	
mgr inż. Tomasz Zabawski	S-215/02		
Faza projektu PROJEKT BUDOWLANY			
Branża SANITARNA			
Tytuł rysunku PROFIL PODŁUŻNY PRZYŁĄCZA WODOCIĄGOWEGO			
Skala 1:100/500	Data .2002	Nr rysunku 202	Str

P.3



Skala 1: $\frac{100}{500}$

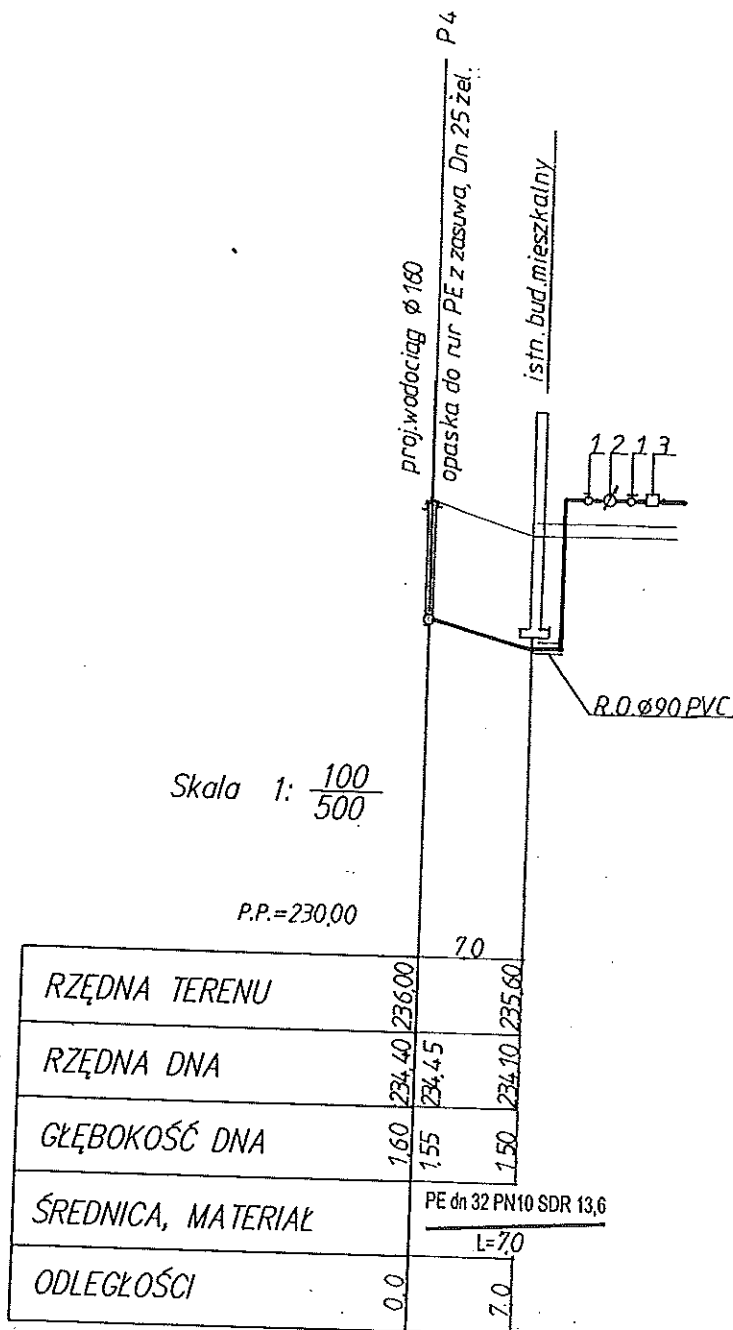
P.P. = 230,00

RZĘDNA TERENU	3.0	237.50	237.55
RZĘDNA DNA	1.60	235.90	236.05
GLĘBOKOŚĆ DNA	1.50		
ŚREDNICA, MATERIAŁ		PE dn 32 PN10 SDR 13,6	
ODLEGŁOŚCI	0.0	L=3.0	

OZNACZENIA:

1. Zawór kulowy Dn25
2. Wodomierz skrzydełkowy JS1,5 Dn20
3. Zawór antyskażeniowy EA
z możliwością nadzoru Dn25

Projekt PRZYŁĄCZ WODOCIĄGOWY DO BUDYNKU MIESZKALNEGO NA DZ: NR: 3645/2 W MIEJSCOWOŚCI NIENADOWA			
Inwestor Urząd Gminy Dubiecko ul. Przemyska 10, 37-750 Dubiecko			
Projektant PROBUD Przedsiębiorstwo Projektowo Budowlane ul. Wybrzeże Ojca Św. Jana Pawła II 24, 37-700 Przemysł			
PROJEKTANT	Nr upr.	Podpis	
mgr inż. Tomasz Zabawski	S-215/02		
Faza projektu PROJEKT BUDOWLANY			
Branża SANITARNA			
Tytuł rysunku PROFIL PODŁUŻNY PRZYŁĄCZA WODOCIĄGOWEGO			
Skala 1:100/500	Data .2008	Nr rysunku 203	Str

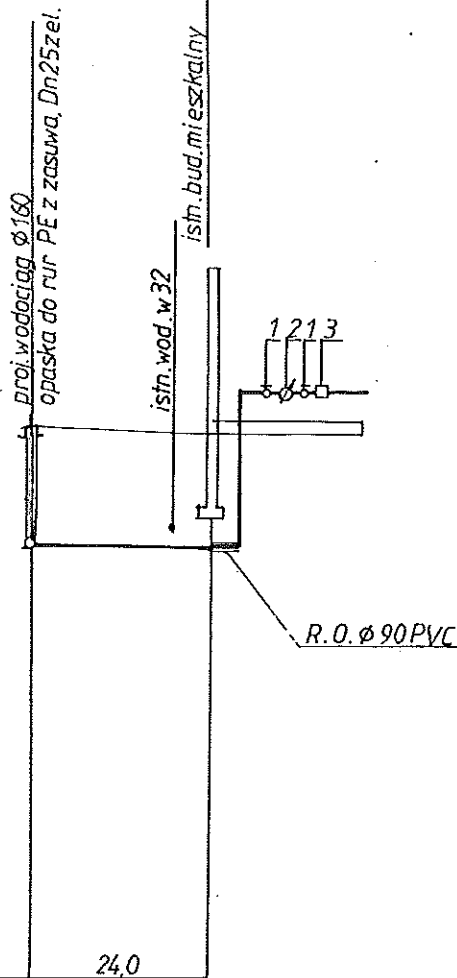


OZNACZENIA:

1. Zawór kulowy Dn25
2. Wodomierz skrzydełkowy JS1,5 Dn20
3. Zawór antyskażeniowy EA z możliwością nadzoru Dn25

Projekt PRZYŁĄCZ WODOCIĄGOWY DO BUDYNKU MIESZKALNEGO NA DZ: NR: 368/2 W MIEJSCOWOŚCI NIENADOWA			
Inwestor Urząd Gminy Dubiecko ul. Przemyska 10, 37-750 Dubiecko			
Projektant PROBUD Przedsiębiorstwo Projektowo Budowlane ul. Wybrzeże Ojca Św. Jana Pawła II 24, 37-700 Przemysł			
PROJEKTANT	Nr upr.	Podpis	
mgr inż. Tomasz Zabawski	S-215/02		
Faza projektu PROJEKT BUDOWLANY			
Branża SANITARNA			
Tytuł rysunku PROFIL PODŁUŻNY PRZYŁĄCZA WODOCIĄGOWEGO			
Skala 1:100/500	Data .2008	Nr rysunku 204	Str

P5



Skala 1: $\frac{100}{1000}$

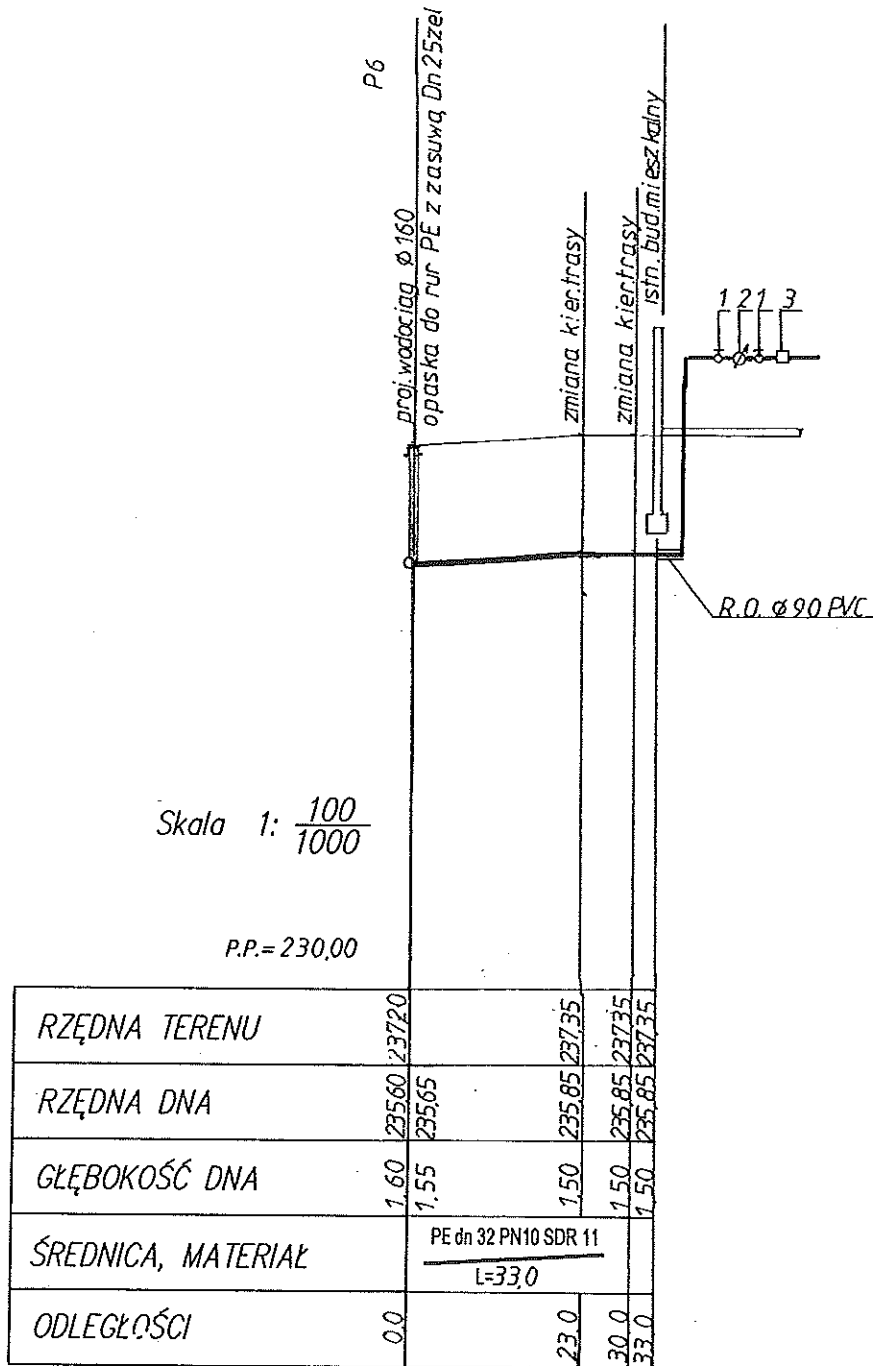
P.P. = 225,00

RZĘDNA TERENU	230,70	232,30	24,0	230,70	232,20
RZĘDNA DNA	230,75			230,70	232,20
GLĘBOKOŚĆ DNA	1,60			1,50	
ŚREDNICA, MATERIAŁ	PE dn 32 PN10 SDR 11				
	L=24,0				
ODLEGŁOŚCI	0,0		19,0		24,0

OZNACZENIA:

1. Zawór kulowy Dn25
2. Wodomierz skrzydełkowy JS1,5 Dn20
3. Zawór antyskażeniowy EA z możliwością nadzoru Dn25

Projekt PRZYŁĄCZ WODOCIĄGOWY DO BUDYNKU MIESZKALNEGO NA DZ. NR:170 W MIEJSCOWOŚCI NIENADOWA			
Inwestor Urząd Gminy Dubiecko ul. Przemyska 10, 37-750 Dubiecko			
Projektant PROBUD Przedsiębiorstwo Projektowo Budowlane ul. Wybrzeże Ojca Św. Jana Pawła II 24, 37-700 Przemysł			
PROJEKTANT	Nr upr.	Podpis	
mgr inż. Tomasz Zabawski	S-215/02		
Faza projektu PROJEKT BUDOWLANY			
Branża SANITARNA			
Tytuł rysunku PROFIL PODŁUŻNY PRZYŁĄCZA WODOCIĄGOWEGO			
Skala 1:100/1000	Data 2008	Nr rysunku 205	Str



OZNACZENIA:

1. Zawór kulowy Dn25
2. Wodomierz skrzydełkowy JS1,5 Dn20
3. Zawór antyskażeniowy EA
z możliwością nadzoru Dn25

Projekt PRZYŁĄCZ WODOCIĄGOWY DO BUDYNKU MIESZKALNEGO NA DZ. NR: 168/1 W MIEJSCOWOŚCI NIENADOWA		
Inwestor Urząd Gminy Dubiecko ul. Przemyska 10, 37-750 Dubiecko		
Projektant PROBUD Przedsiębiorstwo Projektowo Budowlane ul. Wybrzeże Ojca Św. Jana Pawła II 24, 37-700 Przemysł		
PROJEKTANT	Nr upr.	Podpis
mgr inż. Tomasz Zabawski	S-215/02	
Faza projektu PROJEKT BUDOWLANY		
Branża SANITARNA		
Tytuł rysunku PROFIL PODŁUŻNY PRZYŁĄCZA WODOCIĄGOWEGO		
Skala 1:100/1000	Data 2008	Nr rysunku 206
		Str

P7

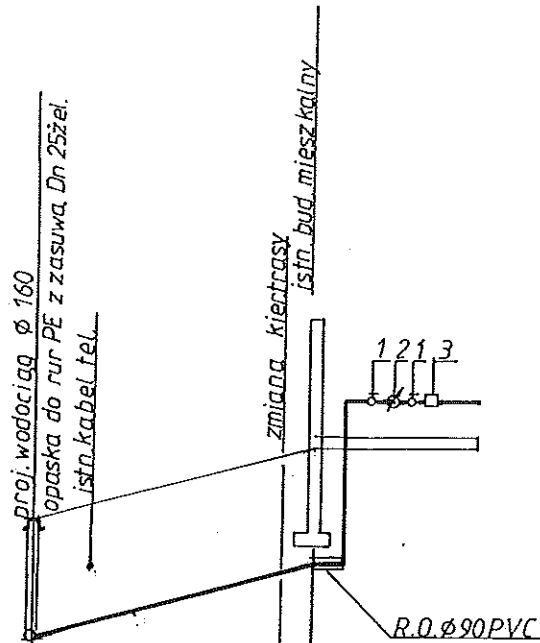
Skala 1: $\frac{100}{500}$

P.P.=232,00

RZĘDNA TERENU	236,00	237,60		
RZĘDNA DNA	236,05	236,05		
GLĘBOKOŚĆ DNA	1,60	1,55		
ŚREDNICA, MATERIAŁ	PE dn 32 PN10 SDR 13,6 L= 19,0			
ODLEGŁOŚCI	0,0	4,0	17,0	19,0

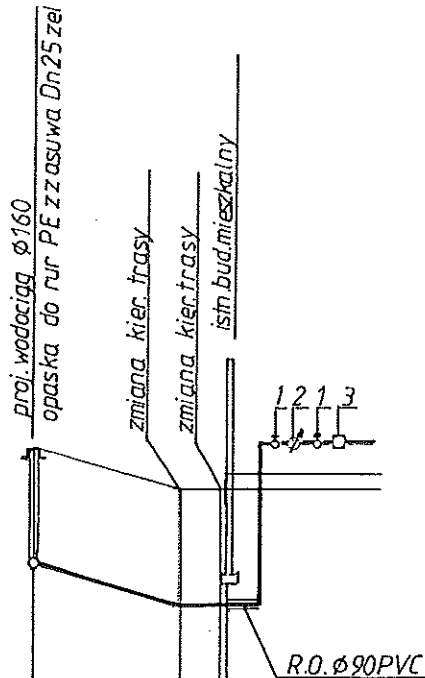
OZNACZENIA:

1. Zawór kulowy Dn25
2. Wodomierz skrzydełkowy JS1,5 Dn20
3. Zawór antykażeniowy EA z możliwością nadzoru Dn25



Projekt PRZYŁĄCZ WODOCIĄGOWY DO BUDYNKU MIESZKALNEGO NA DZ: NR:194/2 W MIEJSCOWOŚCI NIENADOWA		
Inwestor Urząd Gminy Dubiecko ul. Przemyska 10, 37-750 Dubiecko		
Projektant PROBUD Przedsiębiorstwo Projektowo Budowlane ul. Wybrzeże Ojca Św. Jana Pawła II 24, 37-700 Przemysł		
PROJEKTANT	Nr upr.	Podpis
mgr inż. Tomasz Zabawski	S-215/02	
Faza projektu PROJEKT BUDOWLANY		
Bronzo SANITARNA		
Tytuł rysunku PROFIL PODŁUŻNY PRZYŁĄCZA WODOCIĄGOWEGO		
Skala 1:100/500	Data .2008	Nr rysunku 207
		Str

P 8



Skala 1: $\frac{100}{1000}$

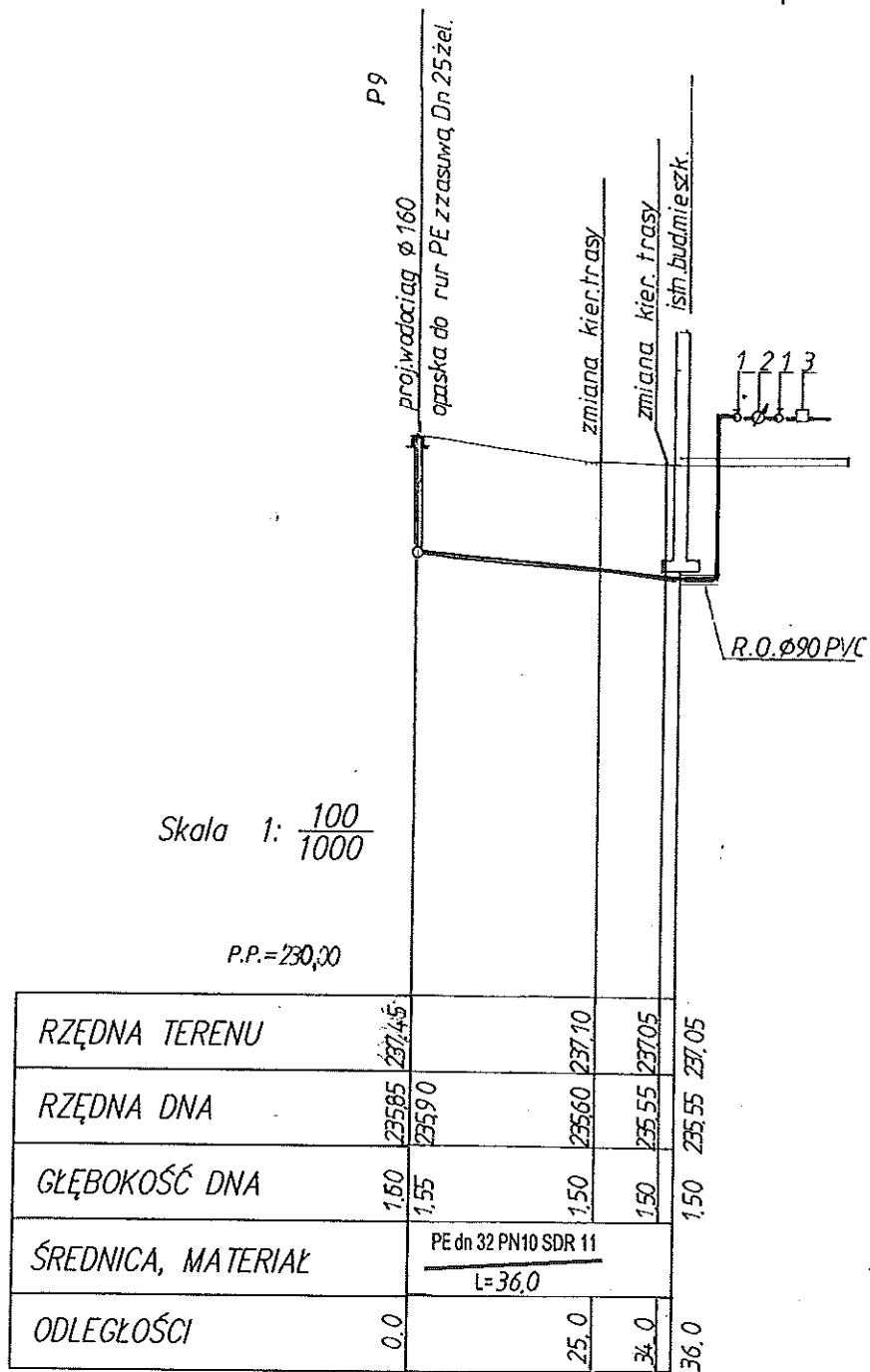
P.P. = 230,00

RZĘDNA TERENU	237,50	237,00	237,00
RZĘDNA DNA	235,95	235,50	235,50
GŁĘBOKOŚĆ DNA	1,60	1,55	1,50
ŚREDNICA, MATERIAŁ	PE dn 32 PN10 SDR 11 L=26,0		
ODLEGŁOŚCI	0,0	20,0	25,0
			26,0

OZNACZENIA:

1. Zawór kulowy Dn25
2. Wodomierz skrzydełkowy JS1,5 Dn20
3. Zawór antyskażeniowy EA
z możliwością nadzoru Dn25

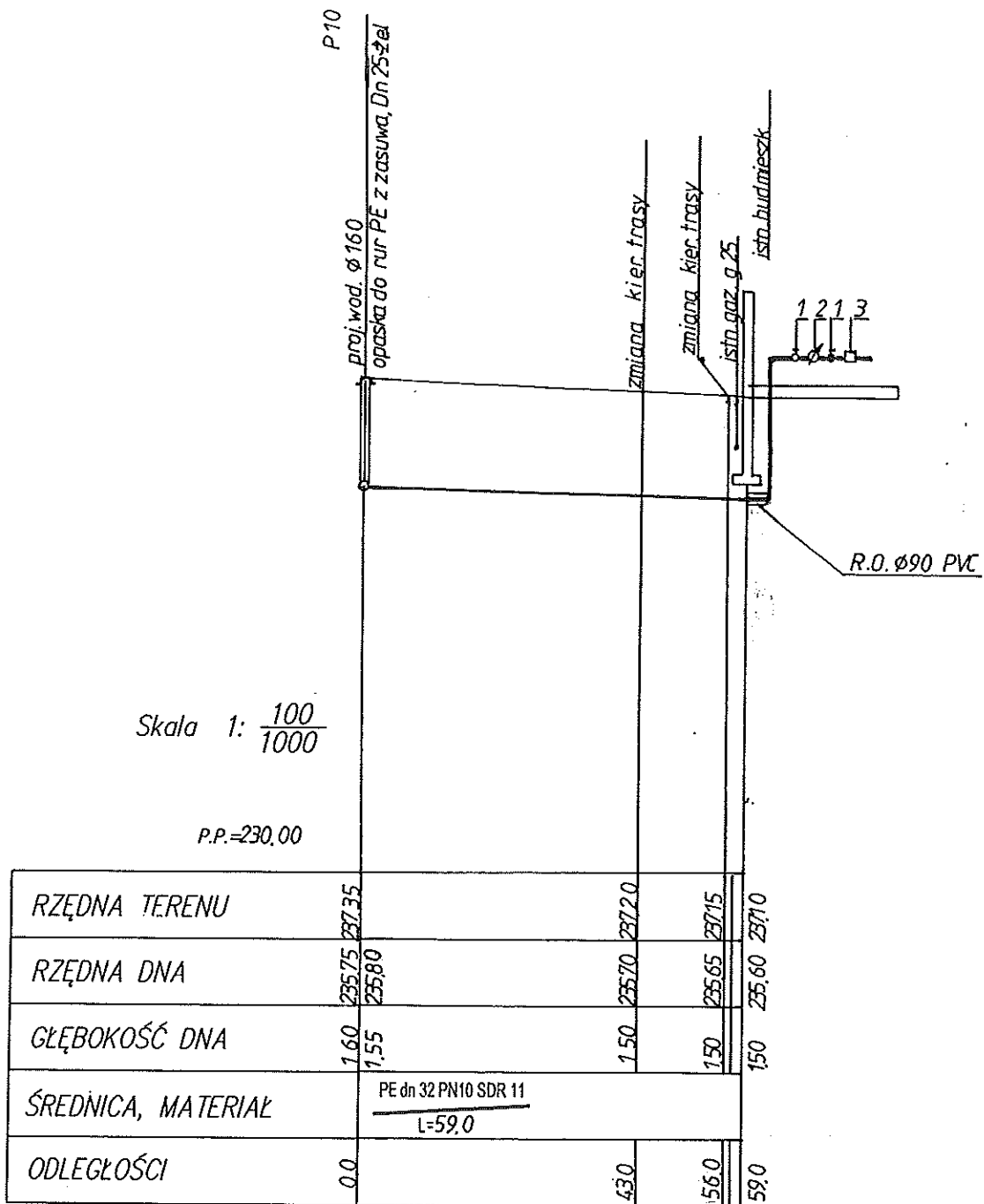
Projekt PRZYŁĄCZ WODOCIĄGOWY DO BUDYNKU MIESZKALNEGO NA DZ. NR: 169/2 W MIEJSCOWOŚCI NIENADOWA			
Inwestor Urząd Gminy Dubiecko ul. Przemyska 10, 37-750 Dubiecko			
Projektant PROBUD Przedsiębiorstwo Projektowo Budowlane ul. Wybrzeże Ojca Św. Jona Pawła II 24, 37-700 Przemysł			
PROJEKTANT	Nr upr.	Podpis	
mgr inż. Tomasz Zabawski	S-215/02		
Faza projektu PROJEKT BUDOWLANY			
Branża SANITARNA			
Tytuł rysunku PROFIL PODŁUŻNY PRZYŁĄCZA WODOCIĄGOWEGO			
Skala 1:100/1000	Data 2008	Nr rysunku 208	Str



OZNACZENIA:

1. Zawór kulowy Dn25
2. Wodomierz skrzydełkowy JS1,5 Dn20
3. Zawór antyskażeniowy EA
z możliwością nadzoru Dn25

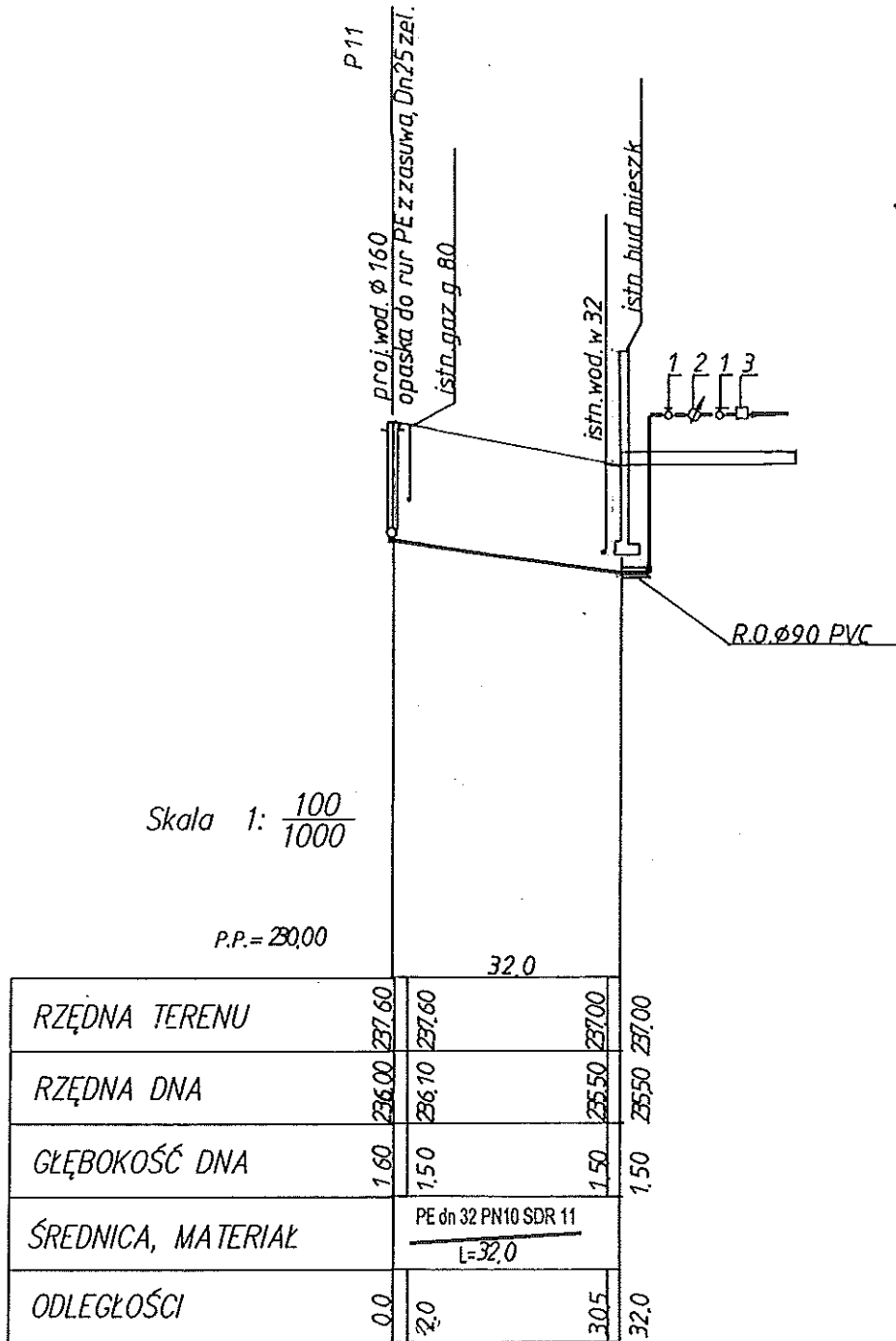
Projekt PRZYŁĄCZ WODOCIĄGOWY DO BUDYNKU MIESZKALNEGO NA DZ. NR: 162/2 W MIEJSCOWOŚCI NIENADOWA			
Inwestor Urząd Gminy Dubiecko ul. Przemyska 10, 37-750 Dubiecko			
Projektant PROBUD Przedsiębiorstwo Projektowo Budowlane ul. Wybrzeże Ojca Św. Jana Pawła II 24, 37-700 Przemysł			
PROJEKTANT	Nr upr.	Podpis	
mgr inż. Tomasz Zabawski	S-215/02		
Faza projektu PROJEKT BUDOWLANY			
Branża SANITARNA			
Tytuł rysunku PROFIL PODŁUŻNY PRZYŁĄCZA WODOCIĄGOWEGO			
Skala 1:100/1000	Data 2008	Nr rysunku 209	Str



OZNACZENIA:

1. Zawór kulowy Dn25
2. Wodomierz skrzydełkowy JS1,5 Dn20
3. Zawór antyskażeniowy EA z możliwością nadzoru Dn25

Projekt PRZYŁĄCZ WODOCIĄGOWY DO BUDYNKU MIESZKALNEGO NA DZ. NR: 162 / 1 W MIEJSCOWOŚCI NIENADOWA			
Inwestor Urząd Gminy Dubiecko ul. Przemyska 10, 37-750 Dubiecko			
Projektant PROBUD Przedsiębiorstwo Projektowo Budowlane ul. Wybrzeże Ojca Św. Jana Pawła II 24, 37-700 Przemysł			
PROJEKTANT	Nr upr.	Podpis	
mgr inż. Tomasz Zabawski	S-215/02		
Faza projektu PROJEKT BUDOWLANY			
Branża SANITARNA			
Tytuł rysunku PROFIL PODŁUŻNY PRZYŁĄCZA WODOCIĄGOWEGO			
Skala 1:100/1000	Data 2008	Nr rysunku 210	Str



OZNACZENIA:

1. Zawór kulowy Dn25
2. Wodomierz skrzydełkowy JS1,5 Dn20
3. Zawór antyskażeniowy EA z możliwością nadzoru Dn25

Projekt PRZYŁĄCZ WODOCIĄGOWY DO BUDYNKU MIESZKALNEGO NA DZ. NR: 160 W MIEJSCOWOŚCI NIENADOWA		
Inwestor Urząd Gminy Dubiecko ul. Przemyska 10, 37-750 Dubiecko		
Projektant PROBUD Przedsiębiorstwo Projektowo Budowlane ul. Wybrzeże Ojca Św. Jana Pawła II 24, 37-700 Przemysł		
PROJEKTANT	Nr upr.	Podpis
mgr inż. Tomasz Zabawski	S-215/02	
Faza projektu PROJEKT BUDOWLANY		
Branża SANITARNA		
Tytuł rysunku PROFIL PODŁUŻNY PRZYŁĄCZA WODOCIĄGOWEGO		
Skala 1:100/1000	Data 2008	Nr rysunku 211
		Str

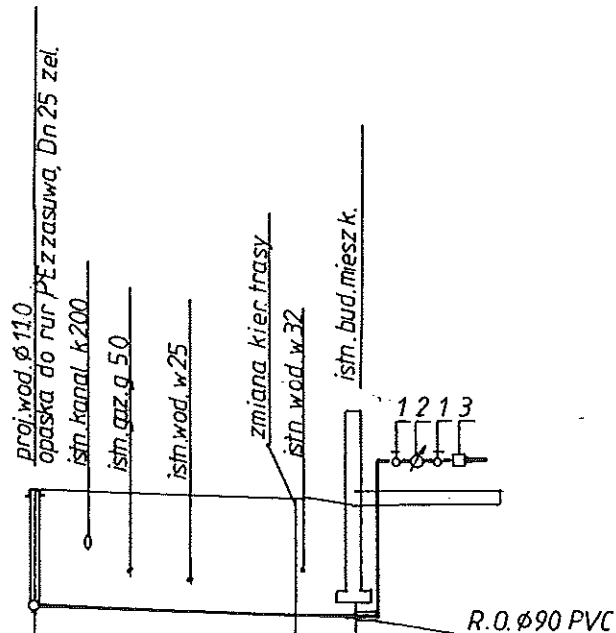
Skala 1: $\frac{100}{500}$

P.P.=2330

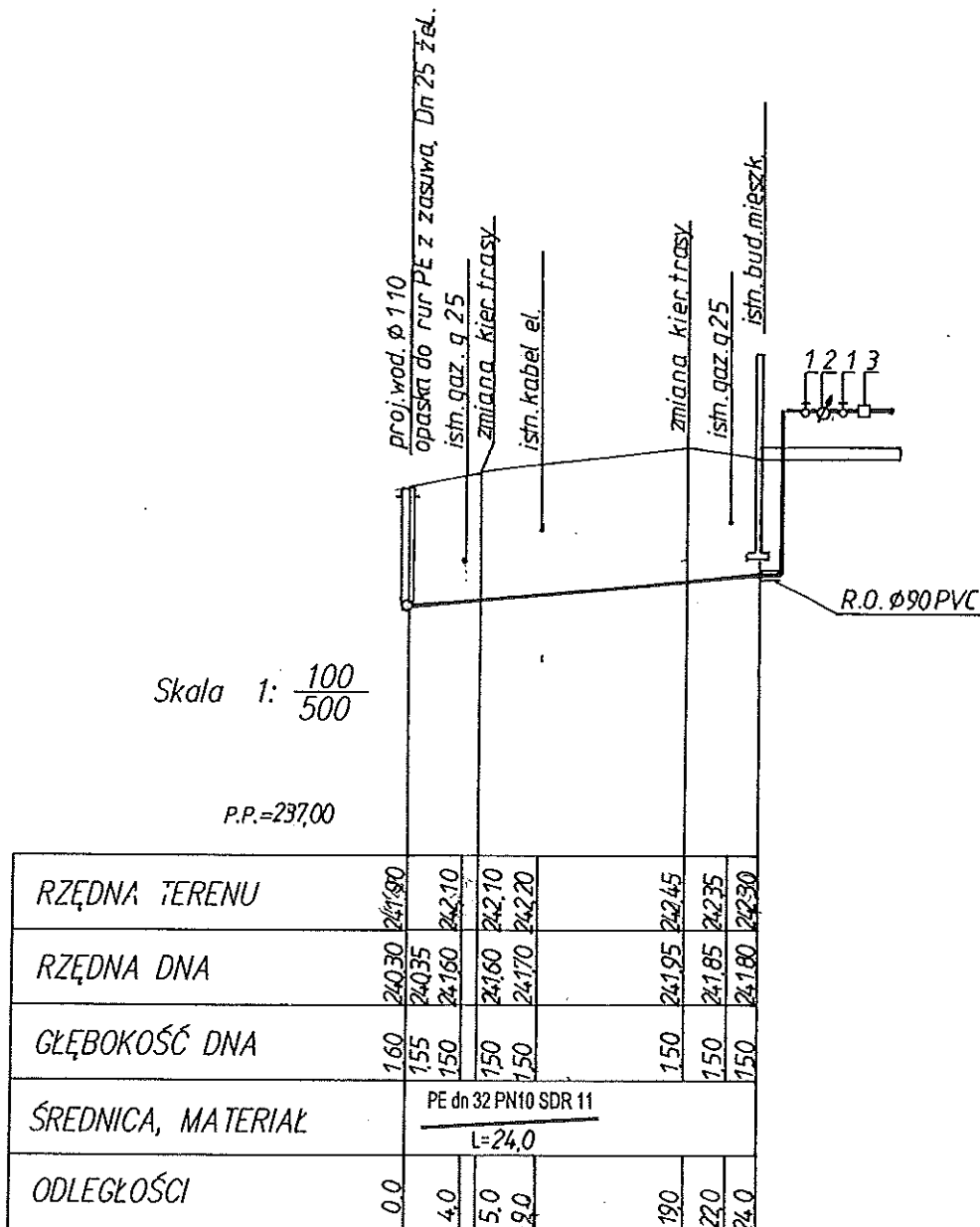
RZĘDNA TERENU		23875					
RZĘDNA DNA		23715	23720	23870			
GLĘBOKOŚĆ DNA		1.60	1.55	1.50	1.50	1.50	1.50
ŚREDNICA, MATERIAŁ		PE dn 32 PN10 SDR 11 L=22.0					
ODLEGŁOŚCI		0.0	4.0	7.0	11.0	18.0	22.0

OZNACZENIA:

1. Zawór kulowy Dn25
2. Wodomierz skrzydełkowy JS1,5 Dn20
3. Zawór antyskażeniowy EA z możliwością nadzoru Dn25



Projekt PRZYŁĄCZ WODOCIĄGOWY DO BUDYNKU MIESZKALNEGO NA DZ. NR: 157/5 W MIEJSCOWOŚCI NIENADOWA			
Inwestor Urząd Gminy Dubiecko ul. Przemyska 10, 37-750 Dubiecko			
Projektant PROBUD Przedsiębiorstwo Projektowo Budowlane ul. Wybrzeże Ojca Św. Jana Pawła II 24, 37-700 Przemysł			
PROJEKTANT	Nr upr.	Podpis	
mgr inż. Tomasz Zabawski	S-215/02		
Faza projektu PROJEKT BUDOWLANY			
Branża SANITARNA			
Tytuł rysunku PROFIL PODŁUŻNY PRZYŁĄCZA WODOCIĄGOWEGO			
Skala 1:100/500	Data 2008	Nr rysunku 212	Str



OZNACZENIA:

1. Zawór kulowy Dn25
2. Wodomierz skrzydełkowy JS1,5 Dn20
3. Zawór antyskażeniowy EA z możliwością nadzoru Dn25

Projekt PRZYŁĄCZ WODOCIĄGOWY DO BUDYNKU MIESZKALNEGO NA DZ. NR: 151/44 W MIEJSCOWOŚCI NIENADOWA		
Inwestor Urząd Gminy Dubiecko ul. Przemyska 10, 37-750 Dubiecko		
Projektant PROBUD Przedsiębiorstwo Projektowo Budowlane ul. Wybrzeże Ojca Św. Jana Pawła II 24, 37-700 Przemysł		
PROJEKTANT	Nr upr.	Podpis
mgr inż. Tomasz Zabawski	S-215/02	
Faza projektu PROJEKT BUDOWLANY		
Branża SANITARNA		
Tytuł rysunku PROFIL PODŁUŻNY PRZYŁĄCZA WODOCIĄGOWEGO		
Skala 1:100/500	Data 2008	Nr rysunku 213
		Str

P 14

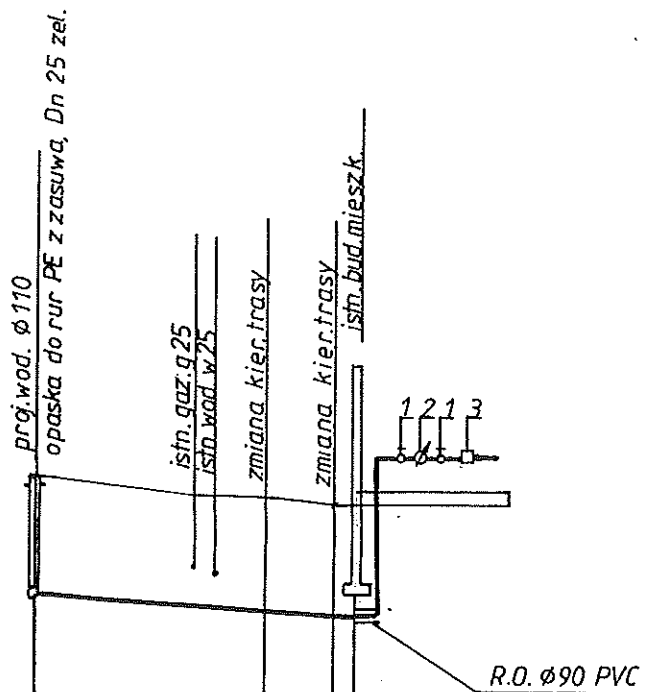
Skala 1: $\frac{100}{500}$

P.P.=235,00

RZĘDNA TERENU	1.60	240.20	241.80				
RZĘDNA DNA		240.25	240.25	1.50	240.10	241.60	
GŁĘBOKOŚĆ DNA	1.60	1.55		1.50	1.50	1.50	1.50
ŚREDNICA, MATERIAŁ	PE dn 32 PN10 SDR 11						
	L= 22.0						
ODLEGŁOŚCI	0.0			11.0	12.5	16.0	20.5
							22.0

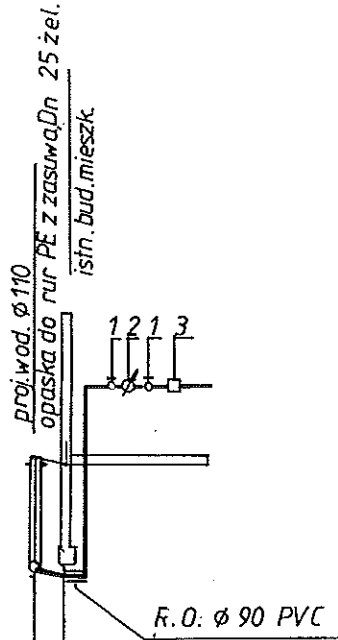
OZNACZENIA:

1. Zawór kulowy Dn25
2. Wodomierz skrzydełkowy JS1,5 Dn20
3. Zawór antyskażeniowy EA z możliwością nadzoru Dn25



Projekt PRZYŁĄCZ WODOCIĄGOWY DO BUDYNKU MIESZKALNEGO NA DZ. NR:157/2 W MIEJSCOWOŚCI NIENADOWA		
Inwestor Urząd Gminy Dubiecko ul. Przemyska 10, 37-750 Dubiecko		
Projektant PROBUD Przedsiębiorstwo Projektowo Budowlane ul. Wybrzeże Ojca Św. Jana Pawła II 24, 37-700 Przemysł		
PROJEKTANT	Nr upr.	Podpis
mgr inż. Tomasz Zabowski	S-215/02	
Faza projektu PROJEKT BUDOWLANY		
Branża SANITARNA		
Tytuł rysunku PROFIL PODŁUŻNY PRZYŁĄCZA WODOCIĄGOWEGO		
Skala 1:100/500	Data 2008	Nr rysunku 214
		Str

P15



Skala 1: $\frac{100}{500}$

P.P.=236,00

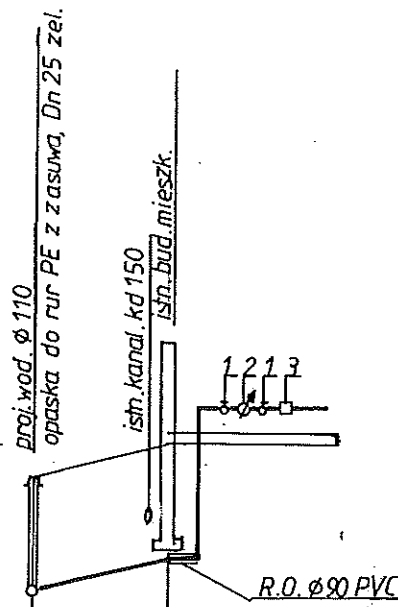
RZĘDNA TERENU	242,65	242,55
RZĘDNA DNA	241,05	241,05
GLĘBOKOŚĆ DNA	1,60	1,50
ŚREDNICA, MATERIAŁ	PE dn 32 PN10 SDR 11 L=2,0	
ODLEGŁOŚCI	0,0	2,0

OZNACZENIA:

1. Zawór kulowy Dn25
2. Wodomierz skrzydełkowy JS1,5 Dn20
3. Zawór antyskażeniowy EA z możliwością nadzoru Dn25

Projekt PRZYŁĄCZ WODOCIĄGOWY DO BUDYNKU MIESZKALNEGO NA DZ. NR: 201/2 W MIEJSCOWOŚCI NIENADOWA		
Inwestor Urząd Gminy Dubiecko ul. Przemyska 10, 37-750 Dubiecko		
Projektant PROBUD Przedsiębiorstwo Projektowo Budowlane ul. Wybrzeże Ojca Św. Jana Pawła II 24, 37-700 Przemysł		
PROJEKTANT	Nr upr.	Podpis
mgr inż. Tomasz Zabawski	S-215/02	
Faza projektu PROJEKT BUDOWLANY		
Branża SANITARNA		
Tytuł rysunku PROFIL PODŁUŻNY PRZYŁĄCZA WODOCIĄGOWEGO		
Skala 1:100/500	Data 2008	Nr rysunku 215
		Str

P 16



Skala 1: $\frac{100}{500}$

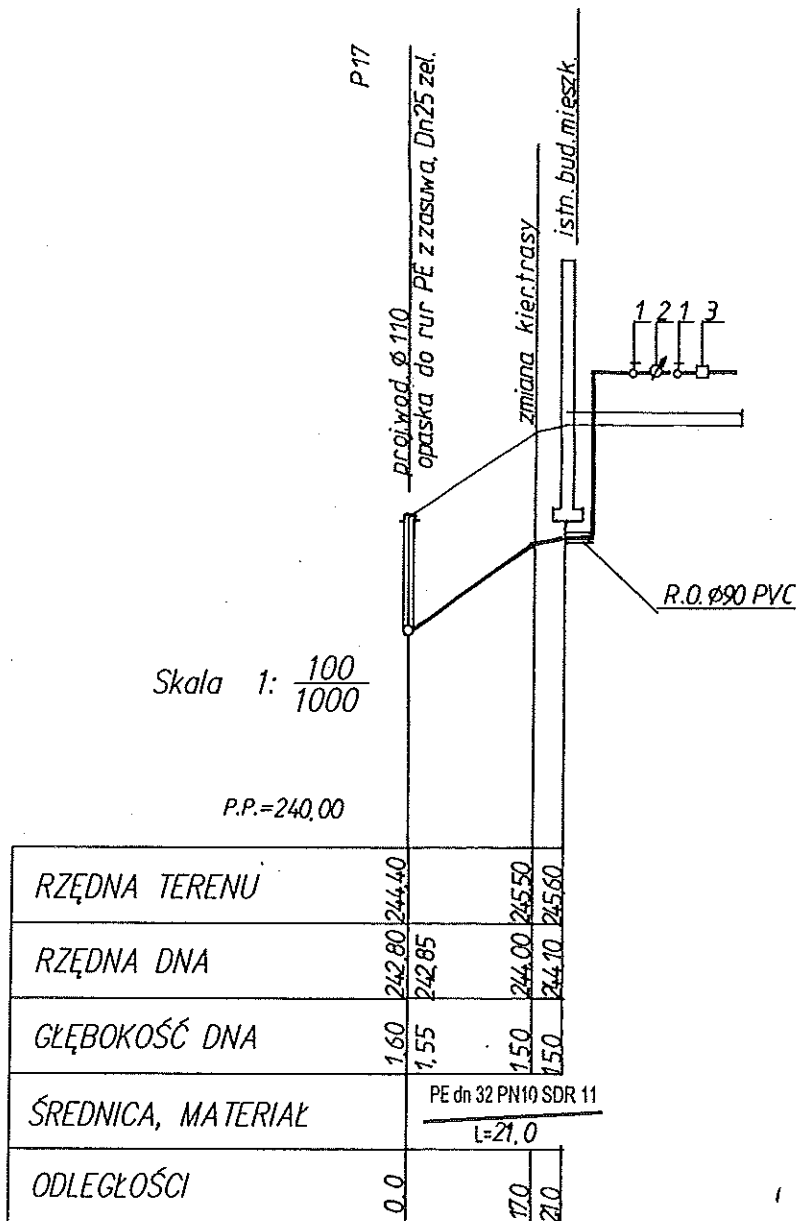
P.P.=23800

RZĘDNA TERENU		24380		
RZĘDNA DNA		24220	24225	24420
GŁĘBOKOŚĆ DNA		1.60	1.55	1.50
ŚREDNICA, MATERIAŁ		PE dn 32 PN10 SDR 11		
		L=9.0		
ODLEGŁOŚCI		0.0	8.0	9.0

OZNACZENIA:

1. Zawór kulowy Dn25
2. Wodomierz skrzydełkowy JS1,5 Dn20
3. Zawór antyskażeniowy EA z możliwością nadzoru Dn25

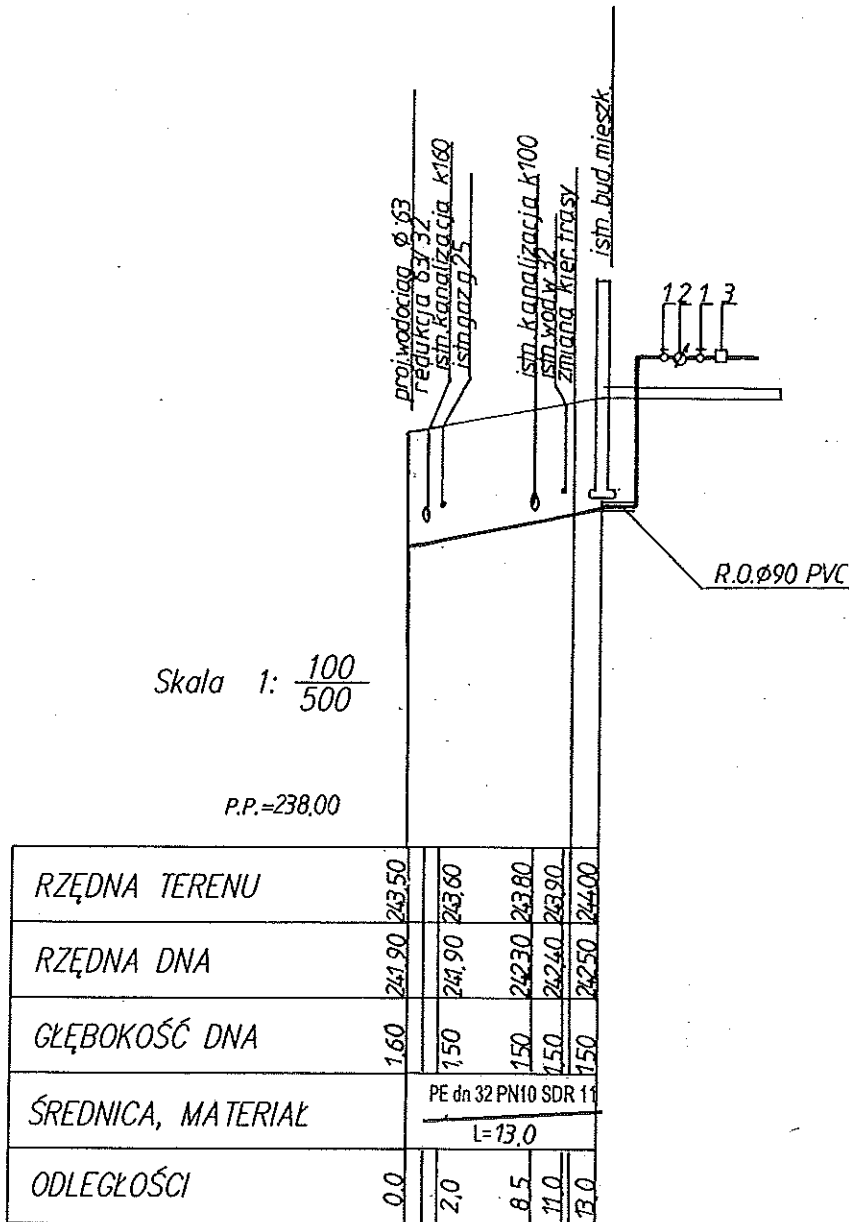
Projekt PRZYŁĄCZ WODOCIĄGOWY DO BUDYNKU MIESZKALNEGO NA DZ. NR: 151/23 W MIEJSCOWOŚCI NIENADOWA		
Inwestor Urząd Gminy Dubiecko ul. Przemyska 10, 37-750 Dubiecko		
Projektant PROBUD Przedsiębiorstwo Projektowo Budowlane ul. Wybrzeże Ojca Św. Jana Pawła II 24, 37-700 Przemysł		
PROJEKTANT	Nr upr.	Podpis
mgr inż. Tomasz Zabawski	S-215/02	
Faza projektu PROJEKT BUDOWLANY		
Branża SANITARNA		
Tytuł rysunku PROFIL PODŁUŻNY PRZYŁĄCZA WODOCIĄGOWEGO		
Skala 1:100/500	Data 2008	Nr rysunku 216 Str



OZNACZENIA:

1. Zawór kulowy Dn25
2. Wodomierz skrzydełkowy JS1,5 Dn20
3. Zawór antyskazyeniowy EA z możliwością nadzoru Dn25

Projekt PRZYŁĄCZ WODOCIĄGOWY DO BUDYNKU MIESZKALNEGO NA DZ. NR: 151/75 W MIEJSCOWOŚCI NIENADOWA			
Inwestor Urząd Gminy Dubiecko ul. Przemyska 10, 37-750 Dubiecko			
Projektant PROBUD Przedsiębiorstwo Projektowo Budowlane ul. Wybrzeże Ojca Św. Jana Pawła II 24, 37-700 Przemysł			
PROJEKTANT	Nr upr.	Podpis	
mgr inż. Tomasz Zabawski	S-215/02		
Faza projektu PROJEKT BUDOWLANY			
Branża SANITARNA			
Tytuł rysunku PROFIL PODŁUŻNY PRZYŁĄCZA WODOCIĄGOWEGO			
Skala 1:100/1000	Data 2008	Nr rysunku 217	Str



OZNACZENIA:

1. Zawór kulowy Dn25
2. Wodomierz skrzydełkowy JS1,5 Dn20
3. Zawór antyskażeniowy EA z możliwością nadzoru Dn25

Projekt PRZYŁĄCZ WODOCIĄGOWY DO BUDYNKU MIESZKALNEGO NA DZ. NR: 235/15 W MIEJSCOWOŚCI NIENADOWA		
Inwestor Urząd Gminy Dubiecko ul. Przemyska 10, 37-750 Dubiecko		
Projektant PROBUD Przedsiębiorstwo Projektowo Budowlane ul. Wybrzeże Ojca Św. Jana Pawła II 24, 37-700 Przemysł		
PROJEKTANT	Nr upr.	Podpis
mgr inż. Tomasz Zabawski	S-215/02	
Faza projektu PROJEKT BUDOWLANY		
Branża SANITARNA		
Tytuł rysunku PROFIL PODŁUŻNY PRZYŁĄCZA WODOCIĄGOWEGO		
Skala 1:100/500	Data 2008	Nr rysunku 218
		Str

P 19

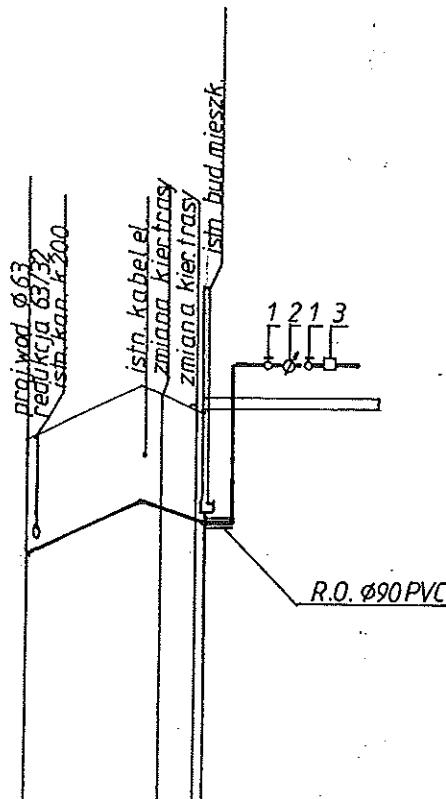
Skala 1: $\frac{100}{1000}$

P.P.=237,00

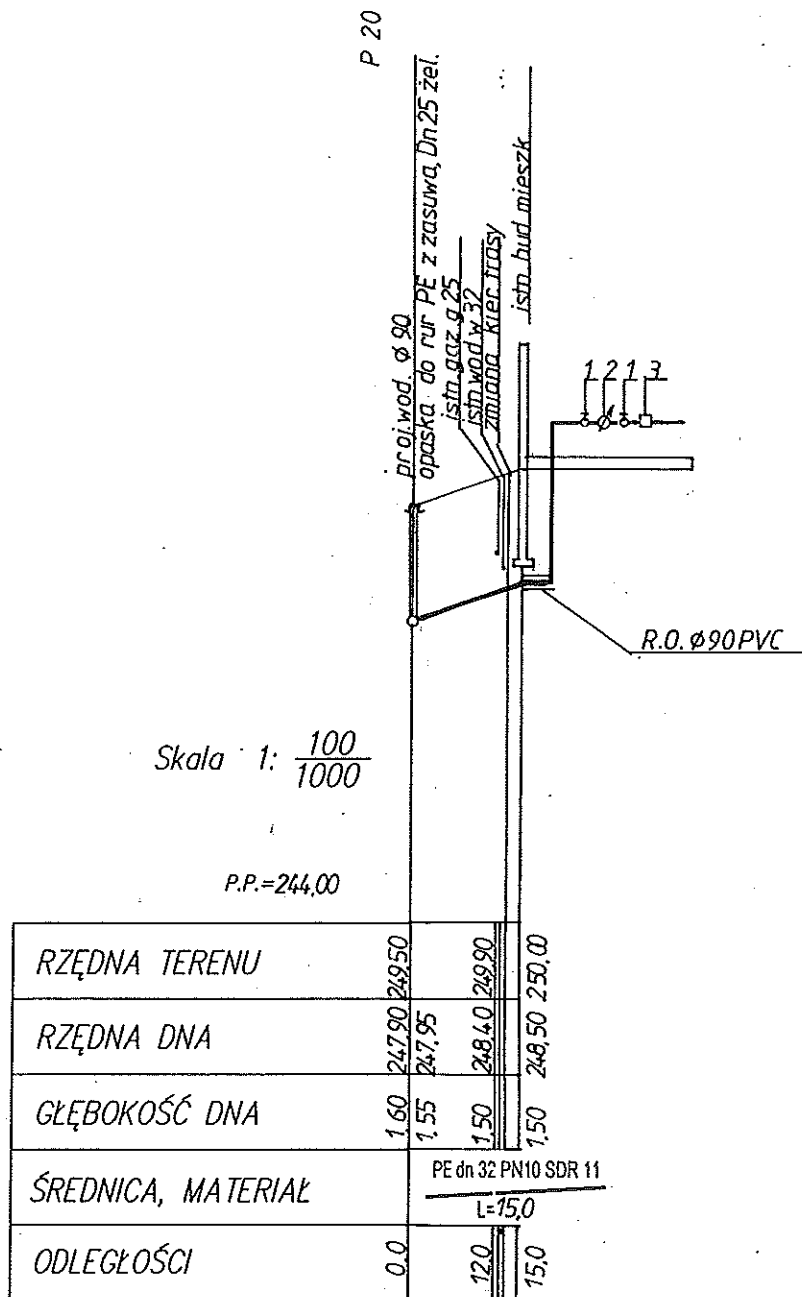
RZĘDNA TERENU	0.0	240.40	242.00	
RZĘDNA DNA	1.0	240.60	242.10	
GŁĘBOKOŚĆ DNA	1.60	1.50	1.50	1.50
ŚREDNICA, MATERIAŁ		PE dn 32 PN10 SDR 11 L=24,0		
ODLEGŁOŚCI	0.0	1.0	1.60	23.0 24.0

OZNACZENIA:

1. Zawór kulowy Dn25
2. Wodomierz skrzydełkowy JS1,5 Dn20
3. Zawór antyskażeniowy EA
z możliwością nadzoru Dn25



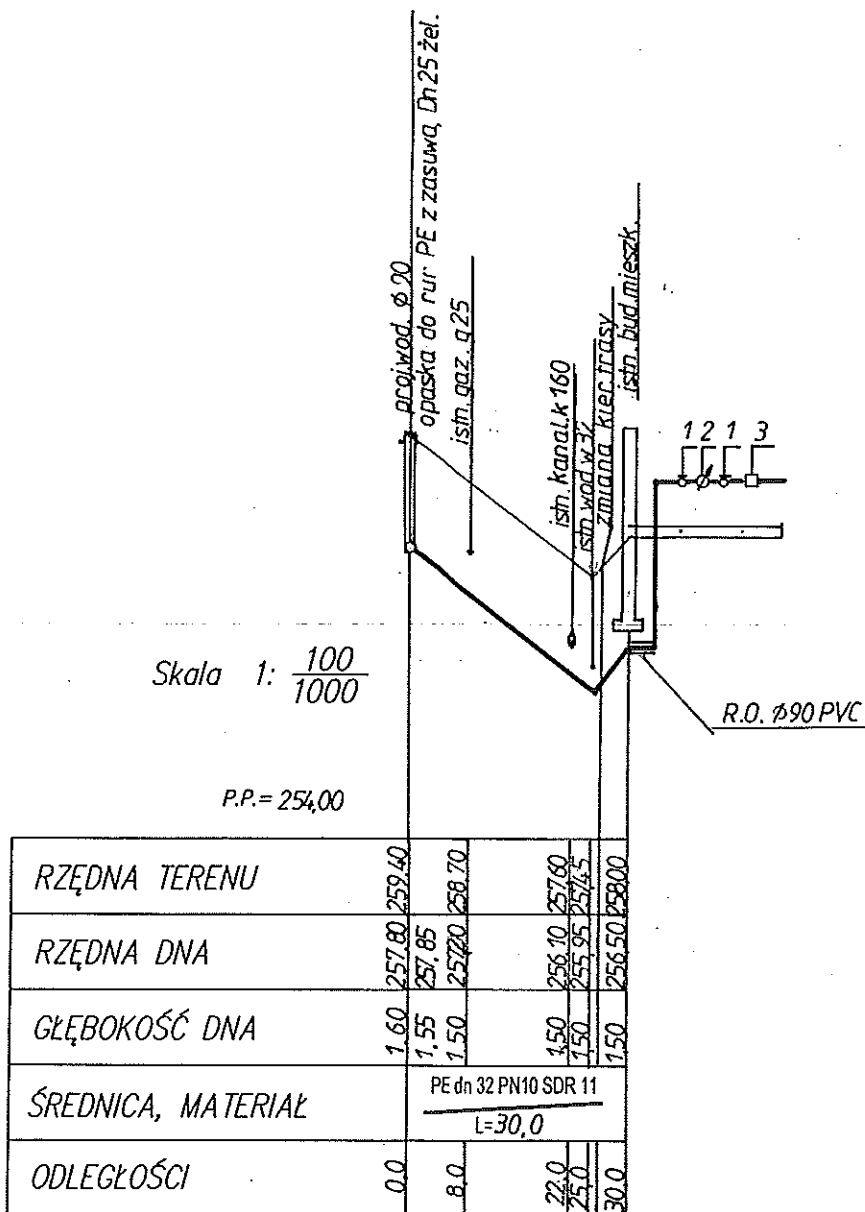
Projekt PRZYŁĄCZ WODOCIĄGOWY DO BUDYNKU MIESZKALNEGO NA DZ. NR:235/13 W MIEJSCOWOŚCI NIENADOWA		
Inwestor Urząd Gminy Dubiecko ul. Przemyska 10, 37-750 Dubiecko		
Projektant PROBUD Przedsiębiorstwo Projektowo Budowlane ul. Wybrzeże Ojca Św. Jana Pawła II 24, 37-700 Przemysł		
PROJEKTANT	Nr upr.	Podpis
mgr inż. Tomasz Zabcański	S-215/02	
Faza projektu PROJEKT BUDOWLANY		
Branża SANITARNA		
Tytuł rysunku PROFIL PODŁUŻNY PRZYŁĄCZA WODOCIĄGOWEGO		
Skala 1:100/1000	Data 2008	Nr rysunku 219 Str



OZNACZENIA:

1. Zawór kulowy Dn25
2. Wodomierz skrzydełkowy JS1,5 Dn20
3. Zawór antyskażeniowy EA z możliwością nadzoru Dn25

Projekt PRZYŁĄCZ WODOCIĄGOWY DO BUDYNKU MIESZKALNEGO NA DZ. NR:235/12 W MIEJSCOWOŚCI NIENADOWA			
Inwestor Urząd Gminy Dubiecko ul. Przemyska 10, 37-750 Dubiecko			
Projektant PROBUD Przedsiębiorstwo Projektowo Budowlane ul. Wybrzeże Ojca Św. Jana Pawła II 24, 37-700 Przemysł			
PROJEKTANT	Nr upr.	Podpis	
mgr inż. Tomasz Zabawski	S-215/02		
Faza projektu PROJEKT BUDOWLANY			
Branża SANITARNA			
Tytuł rysunku PROFIL PODŁUŻNY PRZYŁĄCZA WODOCIĄGOWEGO			
Skala 1:100/1000	Data 2008	Nr rysunku 220	Str



OZNACZENIA:

1. Zawór kulowy Dn25
2. Wodomierz skrzydełkowy JS1,5 Dn20
3. Zawór antyskażeniowy EA
z możliwością nadzoru Dn25

Projekt PRZYŁĄCZ WODOCIĄGOWY DO BUDYNKU MIESZKALNEGO NA DZ. NR: 151/67 W MIEJSCOWOŚCI NIENADOWA			
Inwestor Urząd Gminy Dubiecko ul. Przemyska 10, 37-750 Dubiecko			
Projektant PROBUD Przedsiębiorstwo Projektowo Budowlane ul. Wybrzeże Ojca Św. Jana Pawła II 24, 37-700 Przemysł			
PROJEKTANT	Nr upr.	Podpis	
mgr inż. Tomasz Zabawski	S-215/02		
Faza projektu PROJEKT BUDOWLANY			
Branża SANITARNA			
Tytuł rysunku PROFIL PODŁUŻNY PRZYŁĄCZA WODOCIĄGOWEGO			
Skala 1:100/1000	Data 2008	Nr rysunku 221	Str

P 22

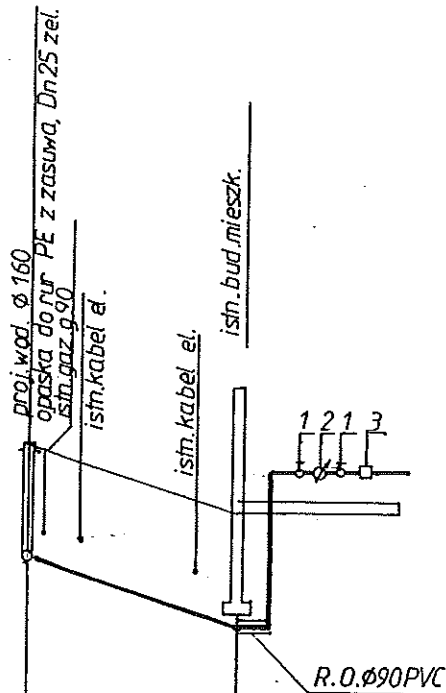
Skala 1: $\frac{100}{1000}$

P.P.=232,00

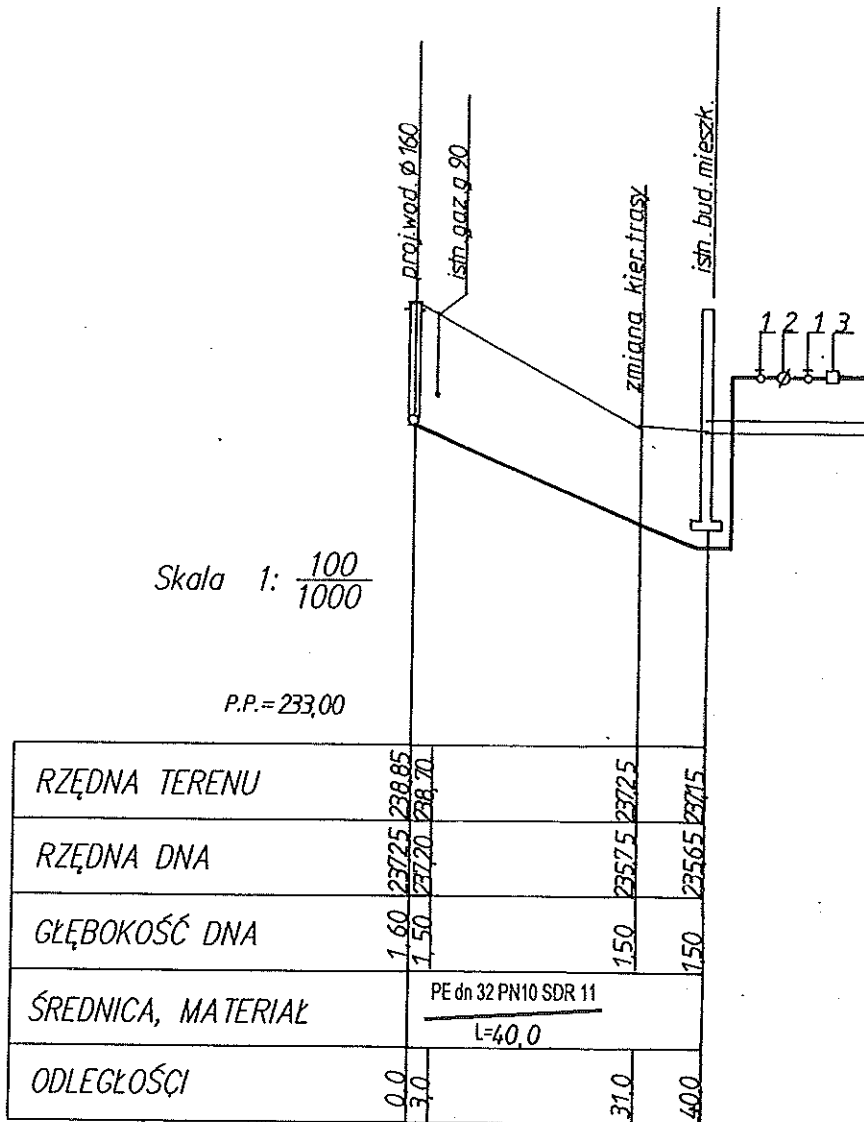
RZĘDNA TERENU	1.60	237.00	238.60		
RZĘDNA DNA		237.05	238.35		
GLĘBOKOŚĆ DNA	1.60	1.55	1.50	1.50	1.50
ŚREDNICA, MATERIAŁ		PE dn 32 PN10 SDR 11			
		L=29,0			
ODLEGŁOŚCI	0.0	8.0	23.0	29.0	

OZNACZENIA:

1. Zawór kulowy Dn25
2. Wodomierz skrzydełkowy JS1,5 Dn20
3. Zawór antyskażeniowy EA z możliwością nadzoru Dn25



Projekt PRZYŁĄCZ WODOCIĄGOWY DO BUDYNKU MIESZKALNEGO NA DZ. NR: 156/13 W MIEJSCOWOŚCI NIENADOWA			
Inwestor Urząd Gminy Dubiecko ul. Przemyska 10, 37-750 Dubiecko			
Projektant PROBUD Przedsiębiorstwo Projektowo Budowlane ul. Wybrzeże Ojca Św. Jana Pawła II 24, 37-700 Przemysł			
PROJEKTANT	Nr upr.	Podpis	
mgr inż. Tomasz Zabawski	S-215/02		
Faza projektu PROJEKT BUDOWLANY			
Branża SANITARNA			
Tytuł rysunku PROFIL PODŁUŻNY PRZYŁĄCZA WODOCIĄGOWEGO			
Skala 1:100/1000	Data 2008	Nr rysunku 222	Str



OZNACZENIA:

1. Zawór kulowy Dn25
2. Wodomierz skrzydełkowy JS1,5 Dn20
3. Zawór antyskażeniowy EA z możliwością nadzoru Dn25

Projekt PRZYŁĄCZ WODOCIĄGOWY DO BUDYNKU MIESZKALNEGO NA DZ. NR: 156/10 W MIEJSCOWOŚCI NIENADOWA			
Inwestor Urząd Gminy Dubiecko ul. Przemyska 10, 37-750 Dubiecko			
Projektant PROBUD Przedsiębiorstwo Projektowo Budowlane ul. Wybrzeże Ojca Św. Jana Pawła II 24, 37-700 Przemysl			
PROJEKTANT	Nr upr.	Podpis	
mgr inż. Tomasz Zabawski	S-215/02		
Faza projektu PROJEKT BUDOWLANY			
Branża SANITARNA			
Tytuł rysunku PROFIL PODŁUŻNY PRZYŁĄCZA WODOCIĄGOWEGO			
Skala 1:100/1000	Data 2008	Nr rysunku 223	Str

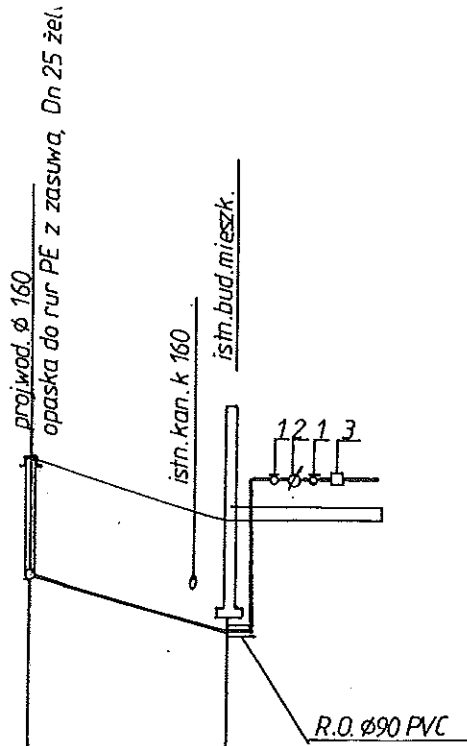
Skala 1: $\frac{100}{1000}$

P.P.=233,00

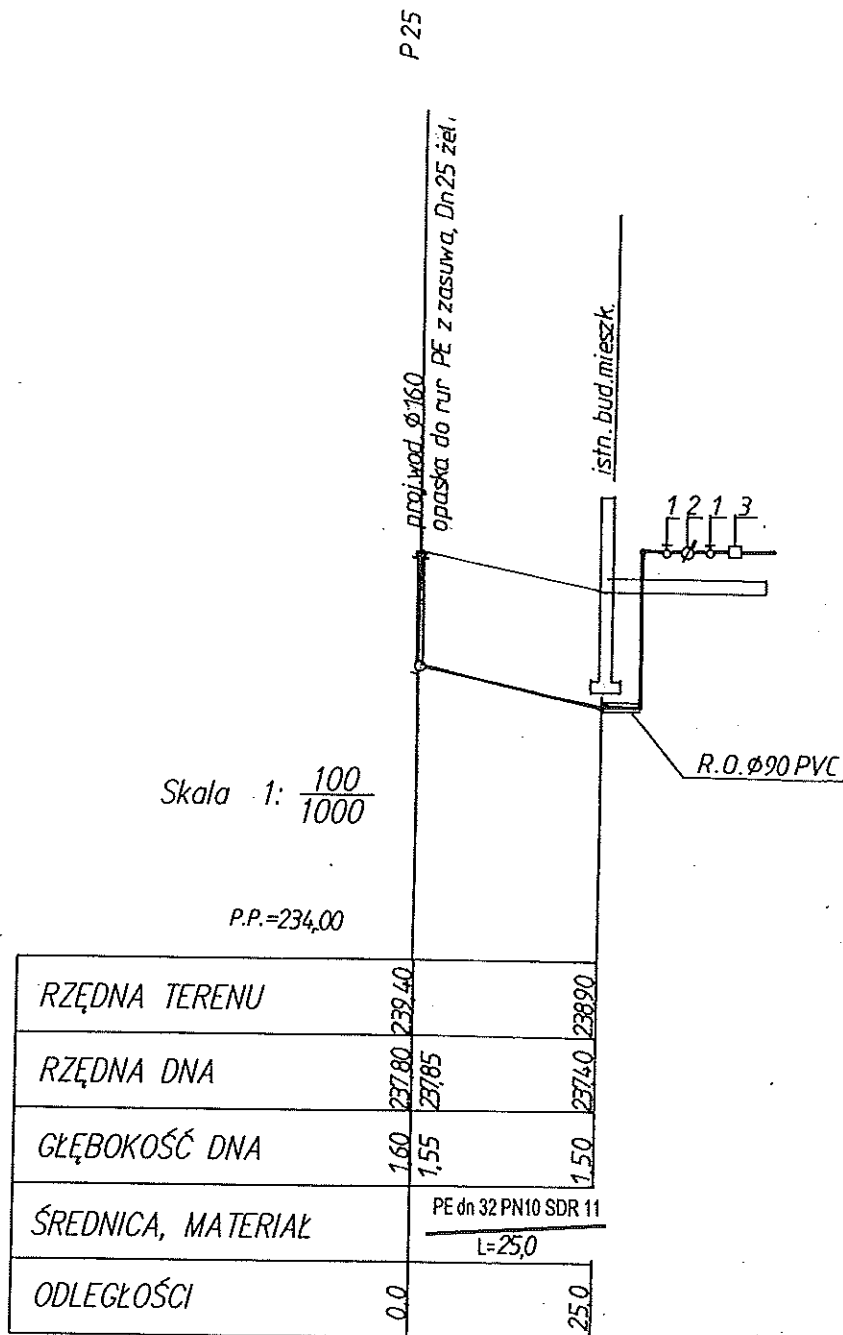
RZĘDNA TERENU	23930	23860	23850
RZĘDNA DNA	23770 23775	23710	23700
GLĘBOKOŚĆ DNA	160 155	150	150
ŚREDNICA, MATERIAŁ	PE dn 32 PN10 SDR 11 L=270		
ODLEGŁOŚCI	0,0	22,0	27,0

OZNACZENIA:

1. Zawór kulowy Dn25
2. Wodomierz skrzydełkowy JS1,5 Dn20
3. Zawór antyskażeniowy EA z możliwością nadzoru Dn25



Projekt PRZYŁĄCZ WODOCIĄGOWY DO BUDYNKU MIESZKALNEGO NA DZ. NR:156/7. W MIEJSCOWOŚCI NIENADOWA			
Inwestor Urząd Gminy Dubiecko ul. Przemyska 10, 37-750 Dubiecko			
Projektant PROBUD Przedsiębiorstwo Projektowo Budowlane ul. Wybrzeże Ojca Św. Jana Pawła II 24, 37-700 Przemysł			
PROJEKTANT	Nr upr.	Podpis	
mgr inż. Tomasz Zabawski	S-215/02		
Faza projektu PROJEKT BUDOWLANY			
Branża SANITARNA			
Tytuł rysunku PROFIL PODŁUŻNY PRZYŁĄCZA WODOCIĄGOWEGO			
Skala 1:100/1000	Data 2008	Nr rysunku 224	Str



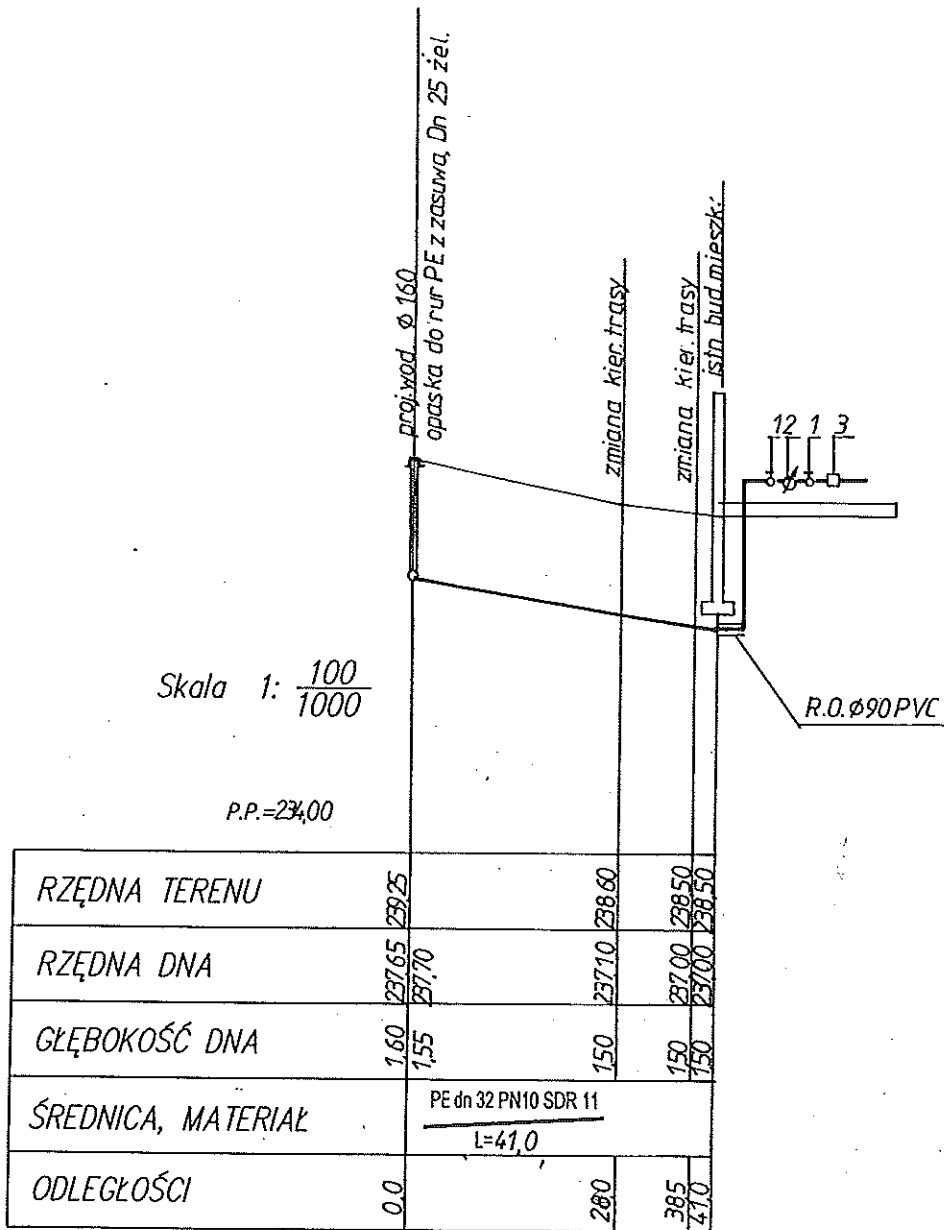
OZNACZENIA:

1. Zawór kulowy Dn25
2. Wodomierz skrzydełkowy JS1,5 Dn20
3. Zawór antyskażeniowy EA
z możliwością nadzoru Dn25

Projekt PRZYŁĄCZ WODOCIĄGOWY DO BUDYNKU MIESZKALNEGO NA DZ. NR: 156/5 W MIEJSCOWOŚCI NIENADOWA			
Inwestor Urząd Gminy Dubiecko ul. Przemyska 10, 37-750 Dubiecko			
Projektant PROBUD Przedsiębiorstwo Projektowo Budowlane ul. Wybrzeże Ojca Św. Jana Pawła II 24, 37-700 Przemysł			
PROJEKTANT	Nr upr.	Podpis	
mgr inż. Tomasz Zabawski	S-215/02		
Faza projektu PROJEKT BUDOWLANY			
Branża SANITARNA			
Tytuł rysunku PROFIL PODŁUŻNY PRZYŁĄCZA WODOCIĄGOWEGO			
Skala 1:100/1000	Data 2008	Nr rysunku 225	Str

Skala 1: $\frac{100}{1000}$

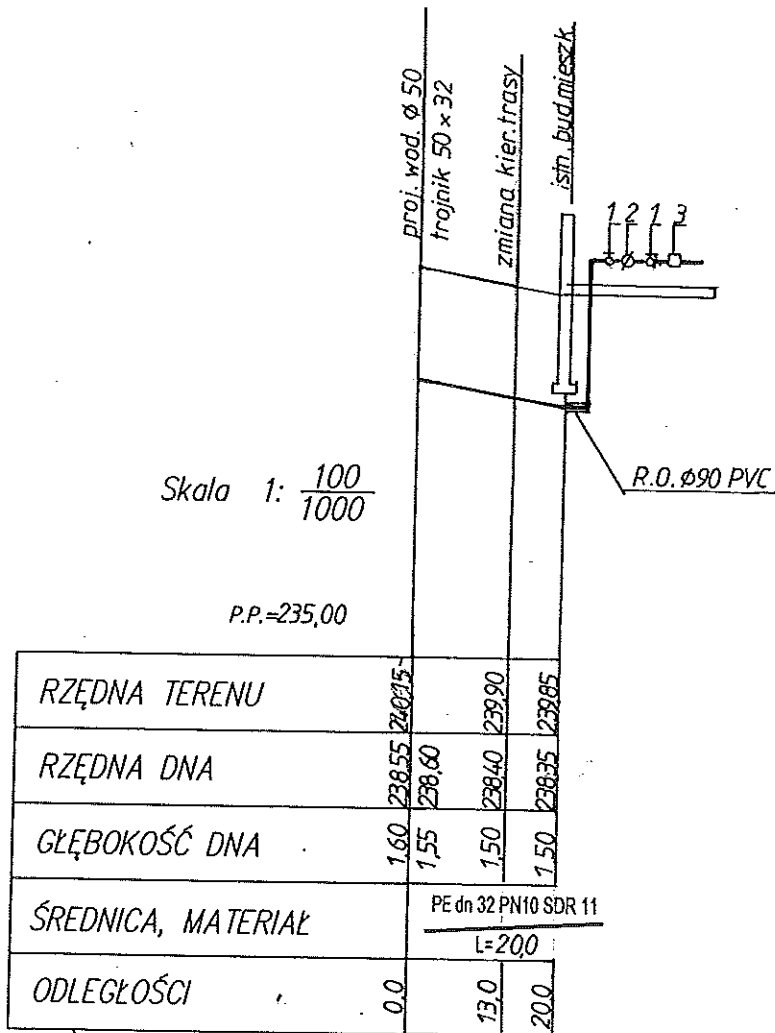
P.P.=234,00



OZNACZENIA:

1. Zawór kulowy Dn25
2. Wodomierz skrzydełkowy JS1,5 Dn20
3. Zawór antykażeniowy EA z możliwością nadzoru Dn25

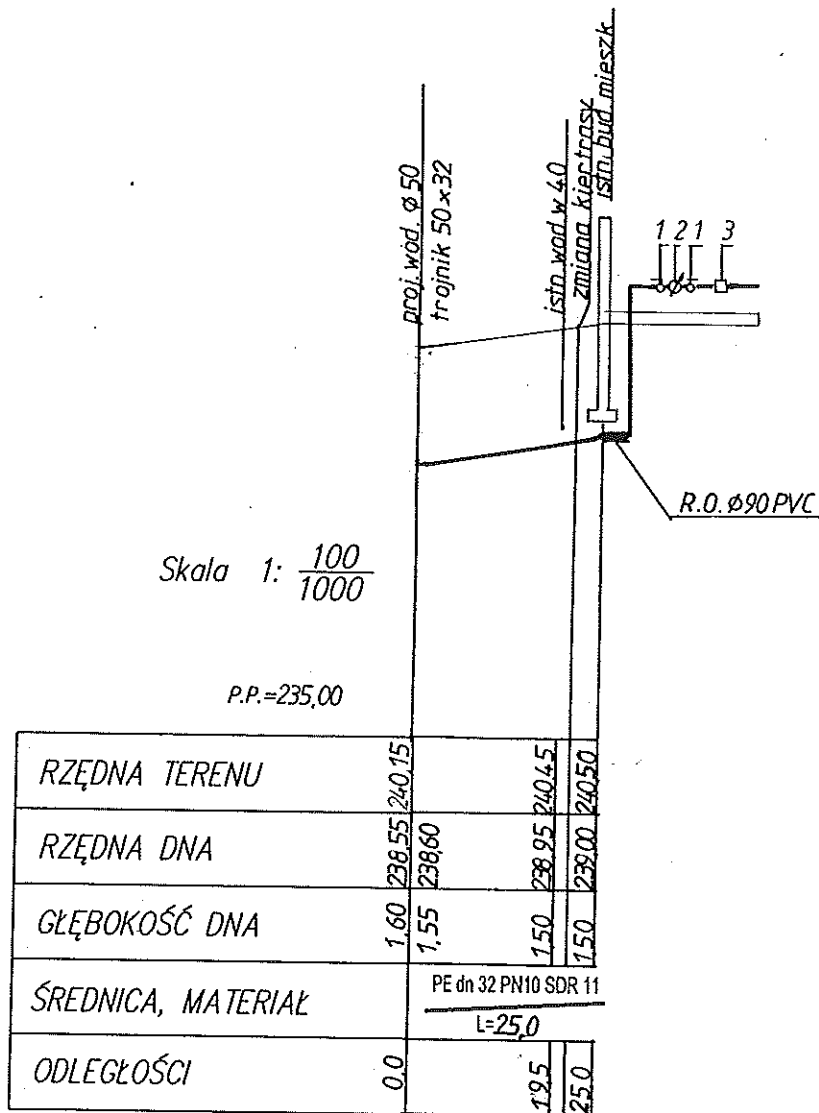
Projekt PRZYŁĄCZ WODOCIĄGOWY DO BUDYNKU MIESZKALNEGO NA DZ. NR: 156/8 W MIEJSCOWOŚCI NIENADOWA		
Inwestor Urząd Gminy Dubiecko ul. Przemyska 10, 37-750 Dubiecko		
Projektant PROBUD Przedsiębiorstwo Projektowo Budowlane ul. Wybrzeże Ojca Św. Jana Pawła II 24, 37-700 Przemysł		
PROJEKTANT	Nr upr.	Podpis
mgr inż. Tomasz Zabawski	S-215/02	
Faza projektu PROJEKT BUDOWLANY		
Branża SANITARNA		
Tytuł rysunku PROFIL PODŁUŻNY PRZYŁĄCZA WODOCIĄGOWEGO		
Skala 1:100/1000	Data 2008	Nr rysunku 226
		Str



OZNACZENIA:

1. Zawór kulowy Dn25
2. Wodomierz skrzydełkowy JS1,5 Dn20
3. Zawór antyskażeniowy EA
z możliwością nadzoru Dn25

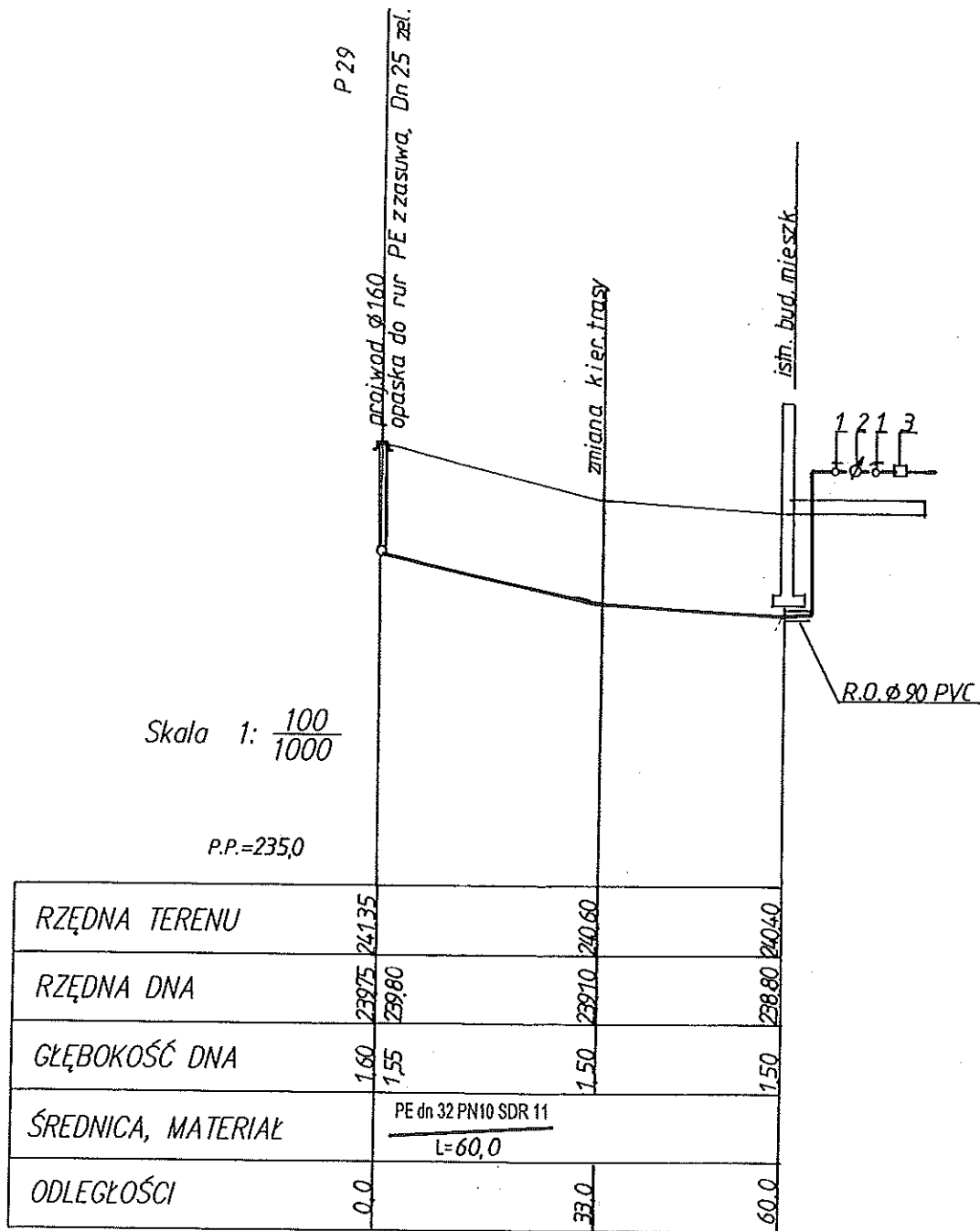
Projekt PRZYŁĄCZ WODOCIĄGOWY DO BUDYNKU MIESZKALNEGO NA DZ. NR: 154/1 W MIEJSCOWOŚCI NIENADOWA		
Inwestor Urząd Gminy Dubiecko ul. Przemyska 10, 37-750 Dubiecko		
Projektant PROBUD Przedsiębiorstwo Projektowo Budowlane ul. Wybrzeże Ojca Św. Jana Pawła II 24, 37-700 Przemysł		
PROJEKTANT	Nr upr.	Podpis
mgr inż. Tomasz Zabawski	S-215/02	
Faza projektu PROJEKT BUDOWLANY		
Branża SANITARNA		
Tytuł rysunku PROFIL PODŁUŻNY PRZYŁĄCZA WODOCIĄGOWEGO		
Skala 1:100/1000	Data 2008	Nr rysunku 227
		Str



OZNACZENIA:

1. Zawór kulowy Dn25
2. Wodomierz skrzydełkowy JS1,5 Dn20
3. Zawór antyskażeniowy EA
z możliwością nadzoru Dn25

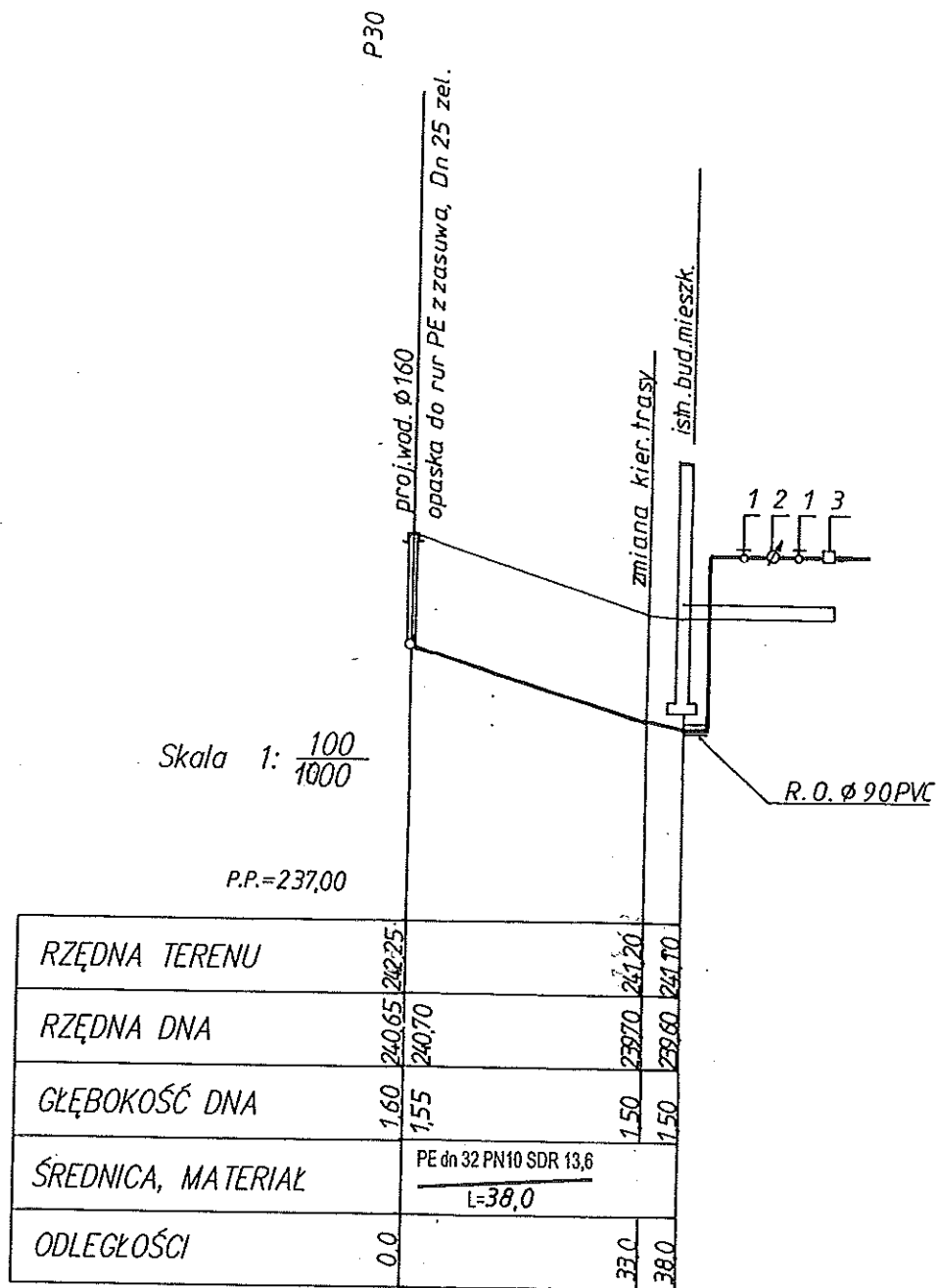
Projekt PRZYŁĄCZ WODOCIĄGOWY DO BUDYNKU MIESZKALNEGO NA DZ. NR:154/2 W MIEJSCOWOŚCI NIENADOWA			
Inwestor Urząd Gminy Dubiecko ul. Przemyska 10, 37-750 Dubiecko			
Projektant PROBUD Przedsiębiorstwo Projektowo Budowlane ul. Wybrzeże Ojca Św. Jana Pawła II 24, 37-700 Przemysł			
PROJEKTANT	Nr upr.	Podpis	
mgr inż. Tomasz Zabawski	S-215/02		
Faza projektu PROJEKT BUDOWLANY			
Branża SANITARNA			
Tytuł rysunku PROFIL PODŁUŻNY PRZYŁĄCZA WODOCIĄGOWEGO			
Skala 1:100/1000	Data 2008	Nr rysunku 228	Str



OZNACZENIA:

1. Zawór kulowy Dn25
2. Wodomierz skrzydełkowy JS1,5 Dn20
3. Zawór antyskażeniowy EA
z możliwością nadzoru Dn25

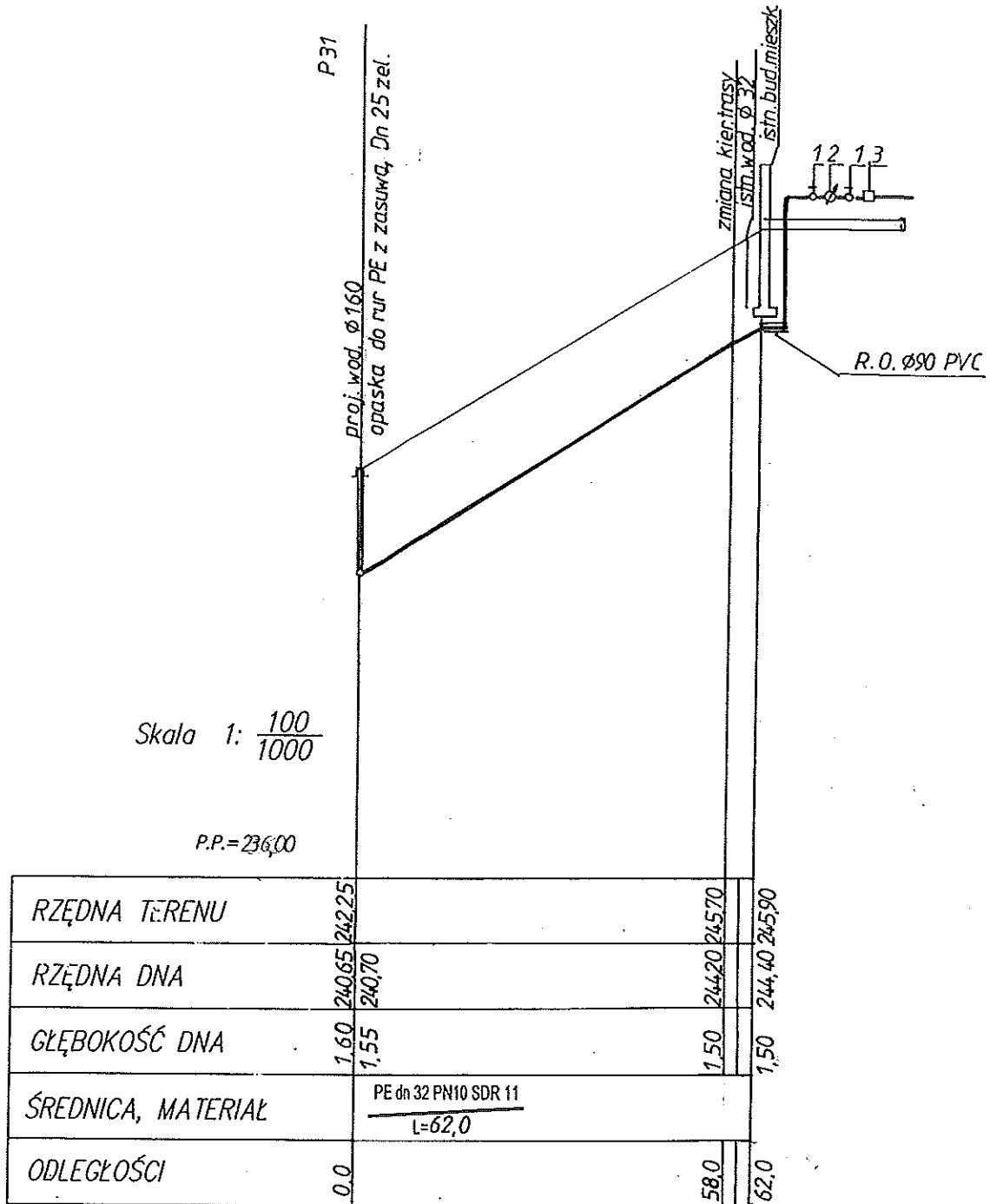
Projekt PRZYŁĄCZ WODOCIĄGOWY DO BUDYNKU MIESZKALNEGO NA DZ. NR: 154/3 W MIEJSCOWOŚCI NIENADOWA			
Inwestor Urząd Gminy Dubiecko ul. Przemyska 10, 37-750 Dubiecko			
Projektant PROBUD Przedsiębiorstwo Projektowo Budowlane ul. Wybrzeże Ojca Św. Jana Pawła II 24, 37-700 Przemysł			
PROJEKTANT	Nr upr.	Podpis	
mgr inż. Tomasz Zabawski	S-215/02		
Faza projektu PROJEKT BUDOWLANY			
Branża SANITARNA			
Tytuł rysunku PROFIL PODŁUŻNY PRZYŁĄCZA WODOCIĄGOWEGO			
Skala 1:100/1000	Data 2008	Nr rysunku 229	Str



OZNACZENIA:

1. Zawór kulowy Dn25
2. Wodomierz skrzydełkowy JS1,5 Dn20
3. Zawór antyskażeniowy EA
z możliwością nadzoru Dn25

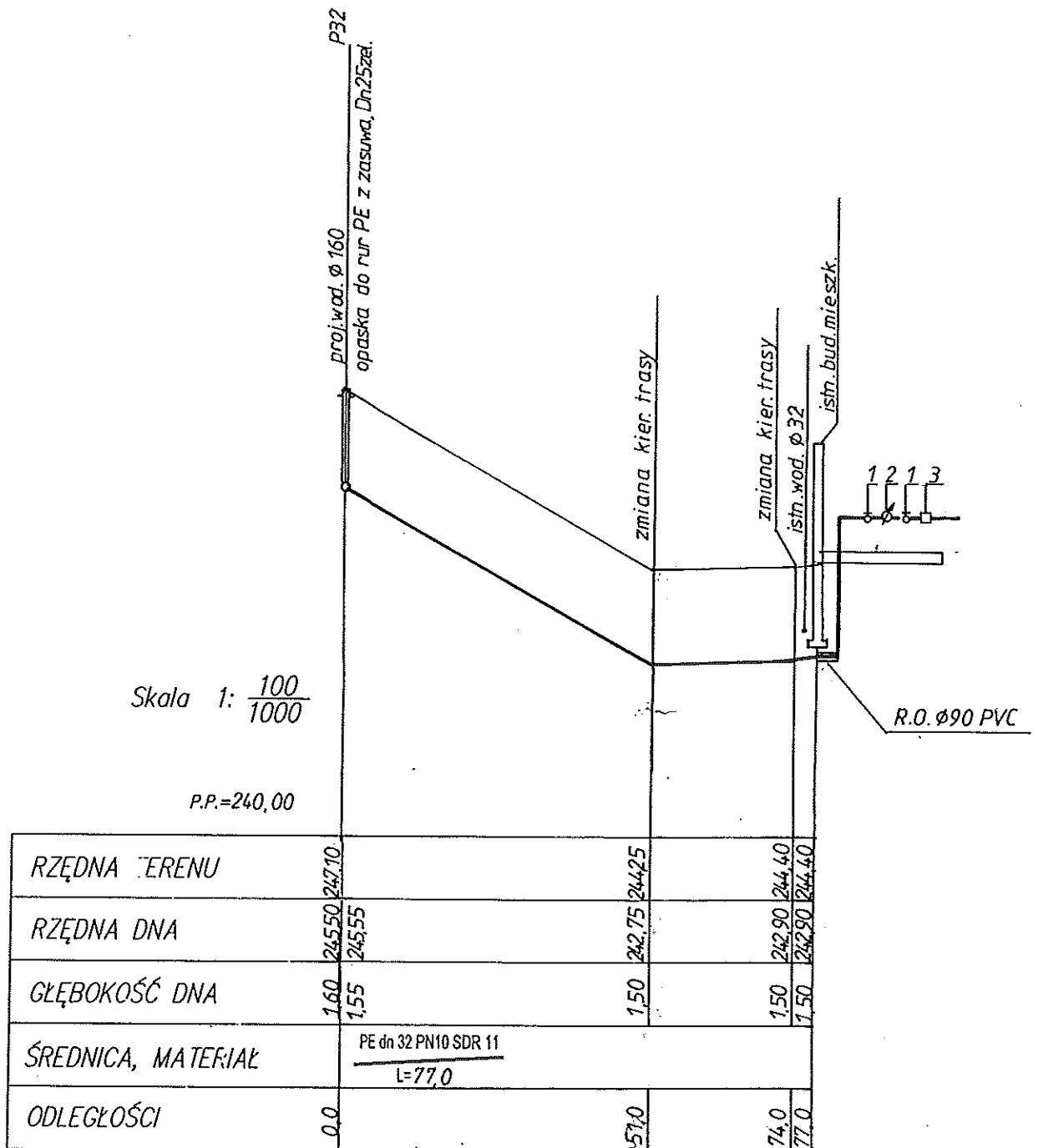
Projekt PRZYŁĄCZ WODOCIĄGOWY DO BUDYNKU MIESZKALNEGO NA DZ: NR: 151/48 W MIEJSCOWOŚCI NIENADOWA			
Inwestor Urząd Gminy Dubiecko ul. Przemyska 10, 37-750 Dubiecko			
Projektant PROBUD Przedsiębiorstwo Projektowo Budowlane ul. Wybrzeże Ojca Św. Jana Pawła II 24, 37-700 Przemysł			
PROJEKTANT	Nr upr.	Podpis	
mgr inż. Tomasz Zabawski	S-215/02		
Faza projektu PROJEKT BUDOWLANY			
Branża SANITARNA			
Tytuł rysunku PROFIL PODŁUŻNY PRZYŁĄCZA WODOCIĄGOWEGO			
Skala 1:100/1000	Data .2008	Nr rysunku 230	Str



OZNACZENIA:

1. Zawór kulowy Dn25
2. Wodomierz skrzydełkowy JS1,5 Dn20
3. Zawór antyskażeniowy EA
z możliwością nadzoru Dn25

Projekt PRZYŁĄCZ WODOCIĄGOWY DO BUDYNKU MIESZKALNEGO NA DZ. NR: 151/69 W MIEJSCOWOŚCI NIENADOWA			
Inwestor Urząd Gminy Dubiecko ul. Przemyska 10, 37-750 Dubiecko			
Projektant PROBUD Przedsiębiorstwo Projektowo Budowlane ul. Wybrzeże Ojca Św. Jana Pawła II 24, 37-700 Przemysł			
PROJEKTANT	Nr upr.	Podpis	
mgr inż. Tomasz Zabawski	S-215/02		
Faza projektu PROJEKT BUDOWLANY			
Bronża SANITARNA			
Tytuł rysunku PROFIL PODŁUŻNY PRZYŁĄCZA WODOCIĄGOWEGO			
Skala 1:100/1000	Data 2008	Nr rysunek 231	Str



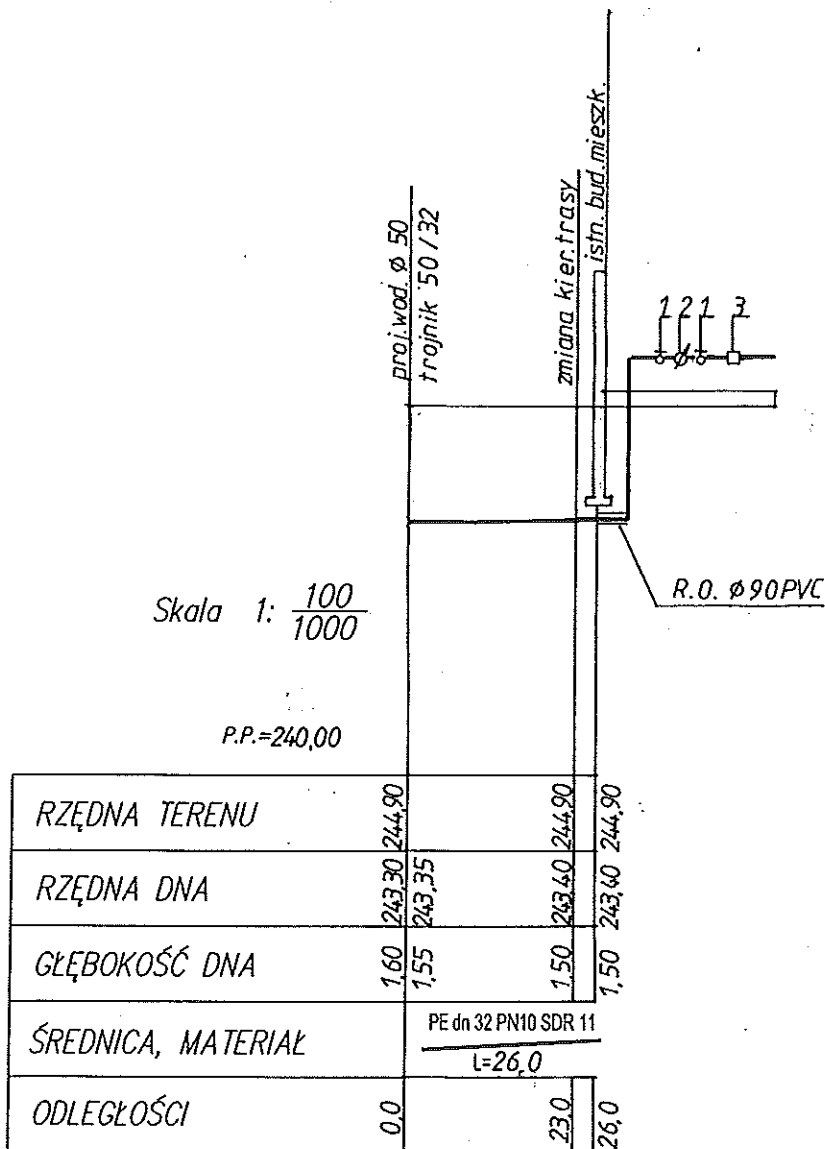
OZNACZENIA:

1. Zawór kulowy Dn25
2. Wodomierz skrzydełkowy JS1,5 Dn20
3. Zawór antyskażeniowy EA
z możliwością nadzoru Dn25

Projekt PRZYŁĄCZ WODOCIĄGOWY DO BUDYNKU MIESZKALNEGO NA DZ. NR: 151/4 W MIEJSCOWOŚCI NIENADOWA		
Inwestor Urząd Gminy Dubiecko ul. Przemyska 10, 37-750 Dubiecko		
Projektant PROBUD Przedsiębiorstwo Projektowo Budowlane ul. Wybrzeże Ojca Św. Jana Pawła II 24, 37-700 Przemysł		
PROJEKTANT	Nr upr.	Podpis
mgr inż. Tomasz Zabowski	S-215/02	
Faza projektu PROJEKT BUDOWLANY		
Branża SANITARNA		
Tytuł rysunku PROFIL PODŁUŻNY PRZYŁĄCZA WODOCIĄGOWEGO		
Skala 1:100/1000	Data 2008	Nr rysunku 232
		Str

Skala 1: $\frac{100}{1000}$

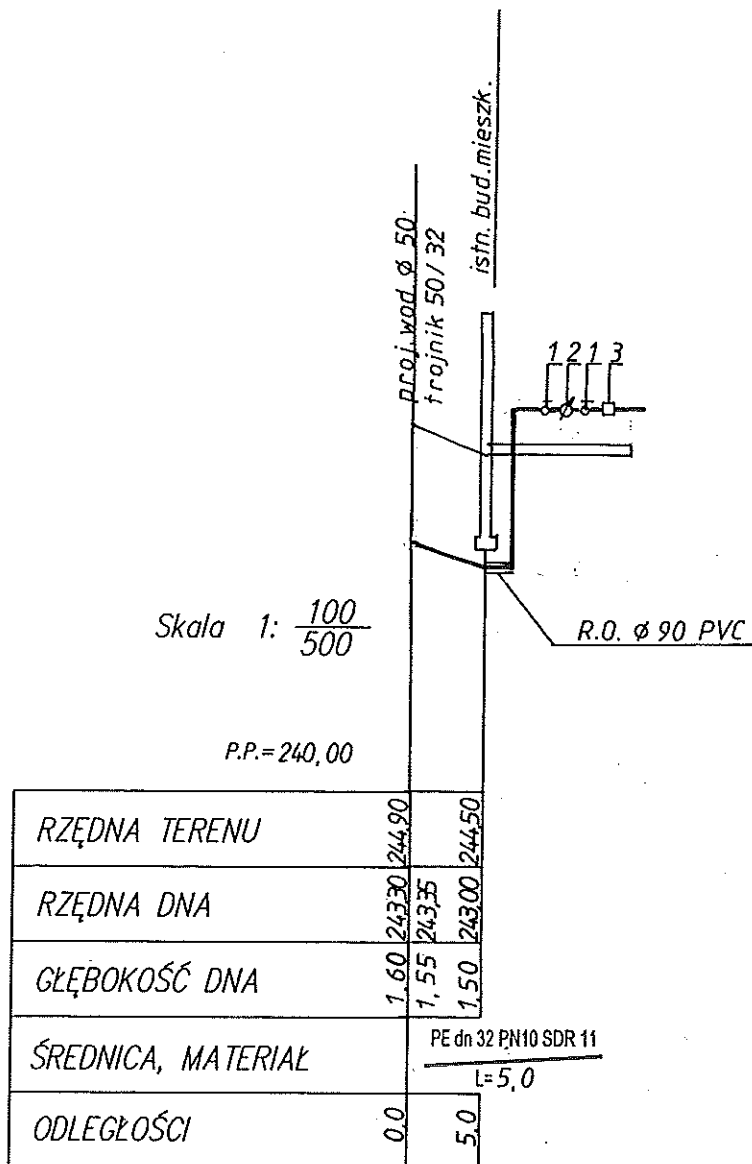
P.P.=240,00



OZNACZENIA:

1. Zawór kulowy Dn25
2. Wodomierz skrzydełkowy JS1,5 Dn20
3. Zawór antyskażeniowy EA z możliwością nadzoru Dn25

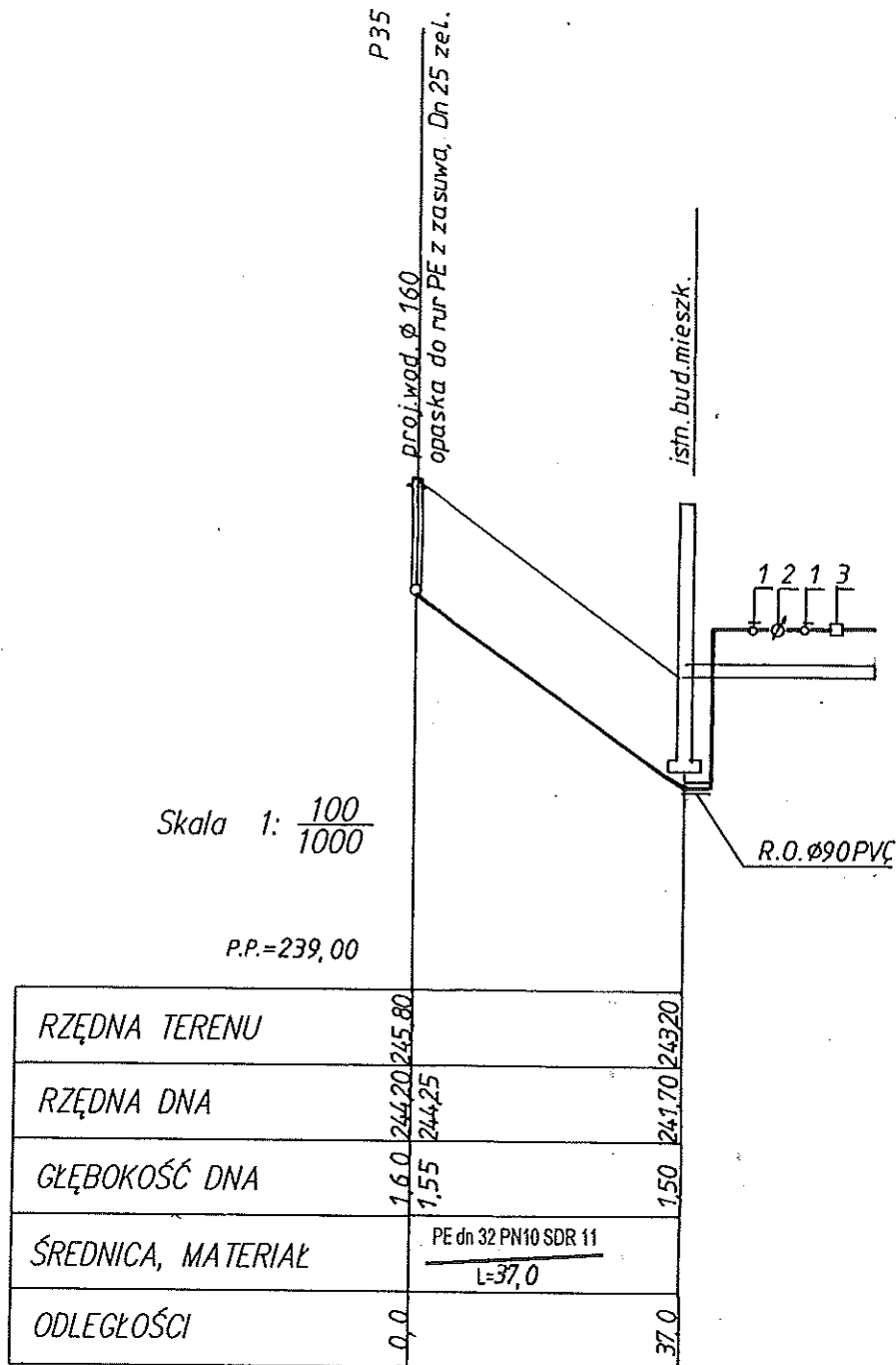
Projekt PRZYŁĄCZ WODOCIĄGOWY DO BUDYNKU MIESZKALNEGO NA DZ. NR: 151/ 12 W MIEJSCOWOŚCI NIENADOWA			
Inwestor Urząd Gminy Dubiecko ul. Przemyska 10, 37-750 Dubiecko			
Projektant PROBUD Przedsiębiorstwo Projektowo Budowlane ul. Wybrzeże Ojca Św. Jona Pawła II 24, 37-700 Przemysł			
PROJEKTANT	Nr upr.	Podpis	
mgr inż. Tomasz Zabawski	S-215/02		
Faza projektu PROJEKT BUDOWLANY			
Branża SANITARNA			
Tytuł rysunku PROFIL PODŁUŻNY PRZYŁĄCZA WODOCIĄGOWEGO			
Skala 1:100/1000	Data 2008	Nr rysunku 233	Str



OZNACZENIA:

1. Zawór kulowy Dn25
2. Wodomierz skrzydełkowy JS1,5 Dn20
3. Zawór antyskażeniowy EA
z możliwością nadzoru Dn25

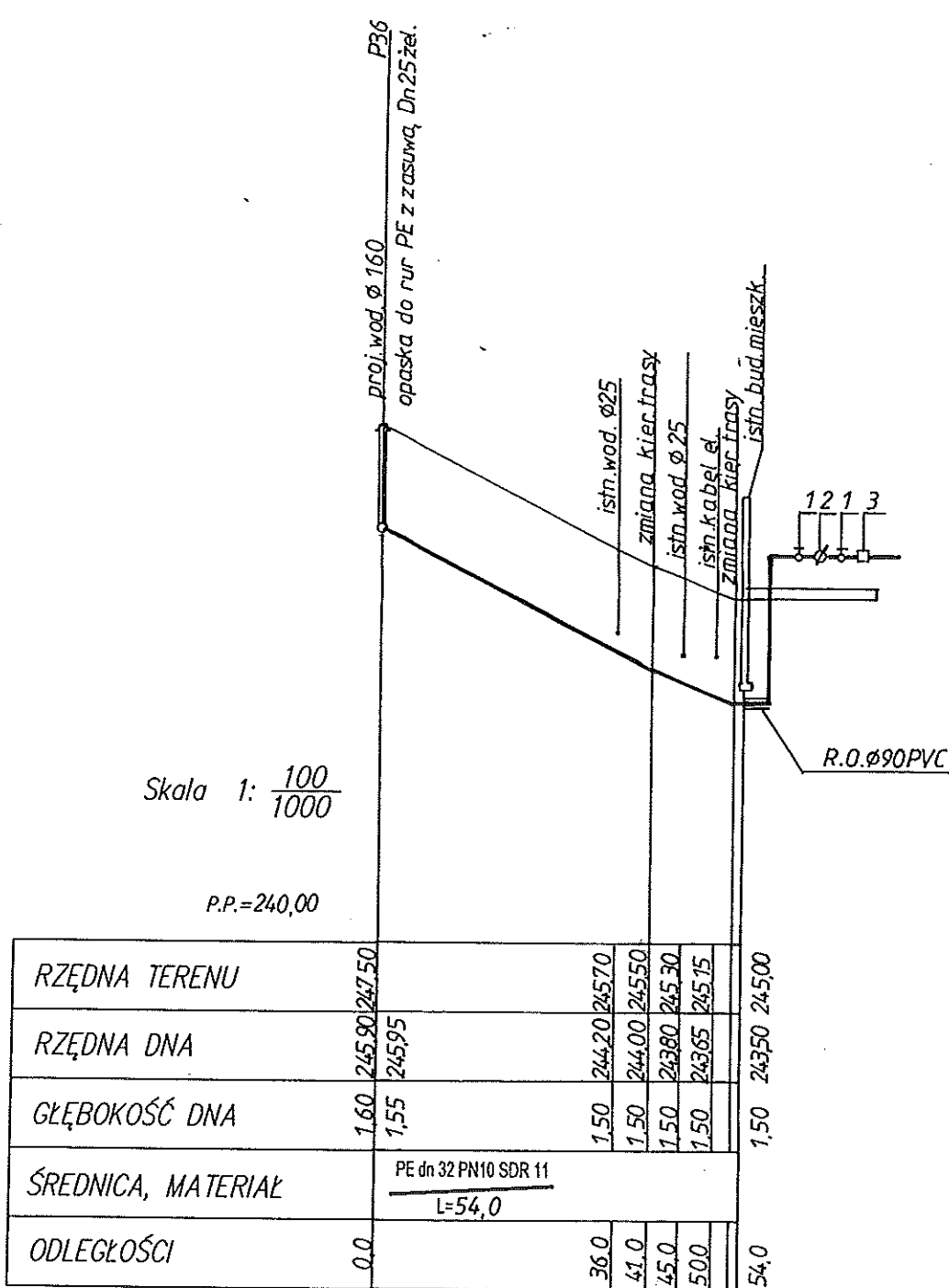
Projekt PRZYŁĄCZ WODOCIĄGOWY DO BUDYNKU MIESZKALNEGO NA DZ. NR: 151/61 W MIEJSCOWOŚCI NIENADOWA			
Inwestor Urząd Gminy Dubiecko ul. Przemyska 10, 37-750 Dubiecko			
Projektant PROBUD Przedsiębiorstwo Projektowo Budowlane ul. Wybrzeże Ojca Św. Jana Pawła II 24, 37-700 Przemysł			
PROJEKTANT	Nr upr.	Podpis	
mgr inż. Tomasz Zabawski	S-215/02		
Faza projektu PROJEKT BUDOWLANY			
Branża SANITARNA			
Tytuł rysunku PROFIL PODŁUŻNY PRZYŁĄCZA WODOCIĄGOWEGO			
Skala 1:100/500	Data 2008	Nr rysunku 234	Str



OZNACZENIA:

1. Zawór kulowy Dn25
2. Wodomierz skrzydełkowy JS1,5 Dn20
3. Zawór antyskażeniowy EA
z możliwością nadzoru Dn25

Projekt PRZYŁĄCZ WODOCIĄGOWY DO BUDYNKU MIESZKALNEGO NA DZ. NR: 151/51 W MIEJSCOWOŚCI NIENADOWA			
Inwestor Urząd Gminy Dubiecko ul. Przemyska 10, 37-750 Dubiecko			
Projektant PROBUD Przedsiębiorstwo Projektowo Budowlane ul. Wybrzeże Ojca Św. Jana Pawła II 24, 37-700 Przemysl			
PROJEKTANT	Nr upr.	Podpis	
mgr inż. Tomasz Zabawski	S-215/02		
Faza projektu PROJEKT BUDOWLANY			
Branża SANITARNA			
Tytuł rysunku PROFIL PODŁUŻNY PRZYŁĄCZA WODOCIĄGOWEGO			
Skala 1:100/1000	Data 2008	Nr rysunku 235	Str



OZNACZENIA:

1. Zawór kulowy Dn25
2. Wodomierz skrzydełkowy JS1,5 Dn20
3. Zawór antyskażeniowy EA
z możliwością nadzoru Dn25

Projekt PRZYŁĄCZ WODOCIĄGOWY DO BUDYNKU MIESZKALNEGO NA DZ. NR: 151/36 W MIEJSCOWOŚCI NIENADOWA			
Inwestor Urząd Gminy Dubiecko ul. Przemyska 10, 37-750 Dubiecko			
Projektant PROBUD Przedsiębiorstwo Projektowo Budowlane ul. Wybrzeże Ojca Św. Jana Pawła II 24, 37-700 Przemysł			
PROJEKTANT	Nr upr.	Podpis	
mgr inż. Tomasz Zabawski	S-215/02		
Faza projektu PROJEKT BUDOWLANY			
Branża SANITARNA			
Tytuł rysunku PROFIL PODŁUŻNY PRZYŁĄCZA WODOCIĄGOWEGO			
Skala 1:100/1000	Data 2008	Nr rysunku 236	Str

P37
proj.wod. Ø 160
opaska do rur PE z zasuwa, Dn 25ze

Skala 1: $\frac{100}{1000}$

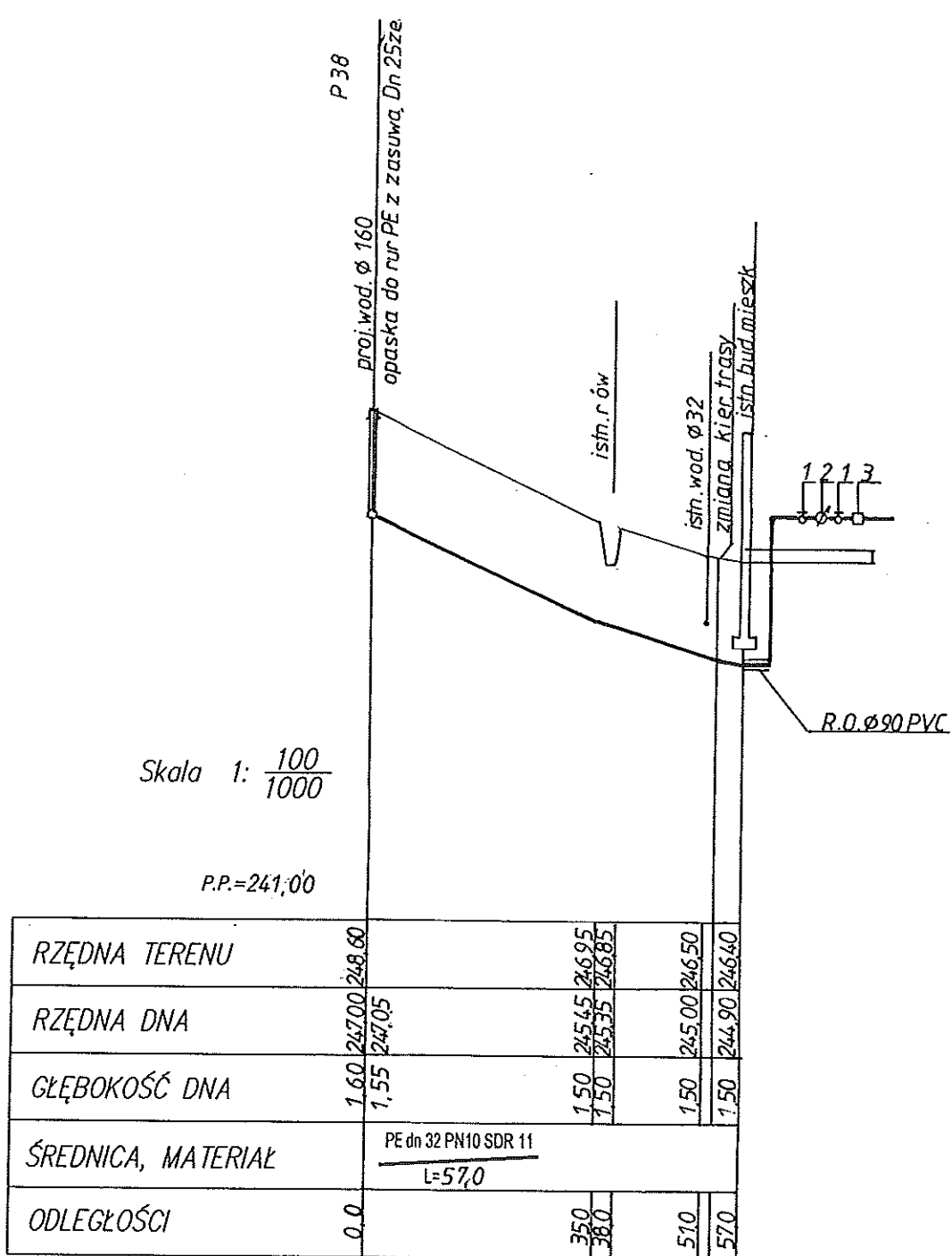
P.P.=241,00

RZĘDNA TERENU	246,65	246,25		246,90	246,20	245,70
RZĘDNA DNA		246,70		245,40	244,70	244,20
GLĘBOKOŚĆ DNA	1,60	1,55		1,50	1,50	1,50
ŚREDNICA, MATERIAŁ	PE dn 32 PN10 SDR 11 L=59,0					
ODLEGŁOŚCI	0,0			51,0	57,0	59,0

OZNACZENIA:

1. Zawór kulowy Dn25
2. Wodomierz skrzydełkowy JS1,5 Dn20
3. Zawór antyskażeniowy EA z możliwością nadzoru Dn25

Projekt PRZYŁĄCZ WODOCIĄGOWY DO BUDYNKU MIESZKALNEGO NA DZ. NR: 151/39 W MIEJSCOWOŚCI NIENADOWA			
Inwestor Urząd Gminy Dubiecko ul. Przemyska 10, 37-750 Dubiecko			
Projektant PROBUD Przedsiębiorstwo Projektowo Budowlane ul. Wybrzeże Ojca Św. Jana Pawła II 24, 37-700 Przemysł			
PROJEKTANT	Nr upr.	Podpis	
mgr inż. Tomasz Zabawski	S-215/02		
Faza projektu PROJEKT BUDOWLANY			
Branża SANITARNA			
Tytuł rysunku PROFIL PODŁUŻNY PRZYŁĄCZA WODOCIĄGOWEGO			
Skala 1:100/1000	Data 2008	Nr rysunku 237	Str



OZNACZENIA:

1. Zawór kulowy Dn25
2. Wodomierz skrzydełkowy JS1,5 Dn20
3. Zawór antyskażeniowy EA
z możliwością nadzoru Dn25

Projekt PRZYŁĄCZ WODOCIĄGOWY DO BUDYNKU MIESZKALNEGO NA DZ. NR: 151/41 W MIEJSCOWOŚCI NIENADOWA		
Inwestor Urząd Gminy Dubiecko ul. Przemyska 10, 37-750 Dubiecko		
Projektant PROBUD Przedsiębiorstwo Projektowo Budowlane ul. Wybrzeże Ojca Św. Jana Pawła II 24, 37-700 Przemysł		
PROJEKTANT	Nr upr.	Podpis
mgr inż. Tomasz Zabawski	S-215/02	
Faza projektu PROJEKT BUDOWLANY		
Branża SANITARNA		
Tytuł rysunku PROFIL PODŁUŻNY PRZYŁĄCZA WODOCIĄGOWEGO		
Skala 1:100/1000	Data 2008	Nr rysunku 238
		Str

P39

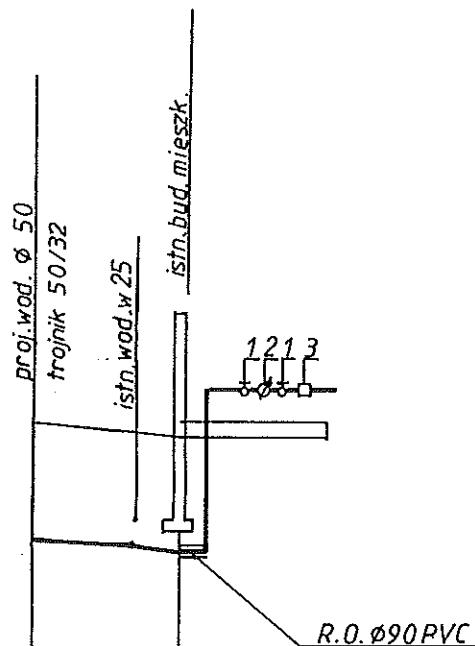
Skala 1: $\frac{100}{500}$

P.P.=242,00

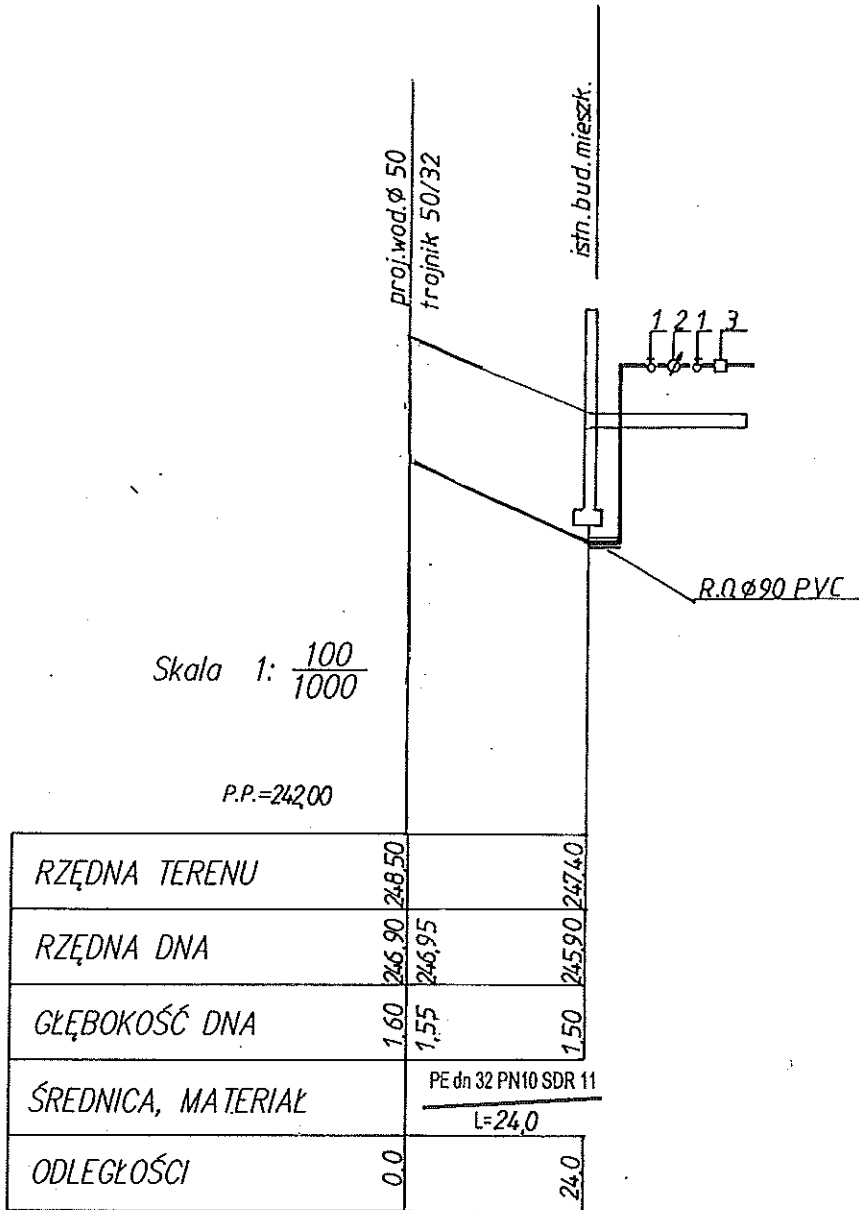
RZĘDNA TERENU	24,8,50	24,8,40	24,8,30
RZĘDNA DNA	24,6,90	24,6,90	24,6,80
GŁĘBOKOŚĆ DNA	1,60	1,50	1,50
ŚREDNICA, MATERIAŁ	PE dn 32 PN10 SDR 11 L=10,0		
ODLEGŁOŚCI	0,0	7,0	10,0

OZNACZENIA:

1. Zawór kulowy Dn25
2. Wodomierz skrzydełkowy JS1,5 Dn20
3. Zawór antyskażeniowy EA z możliwością nadzoru Dn25



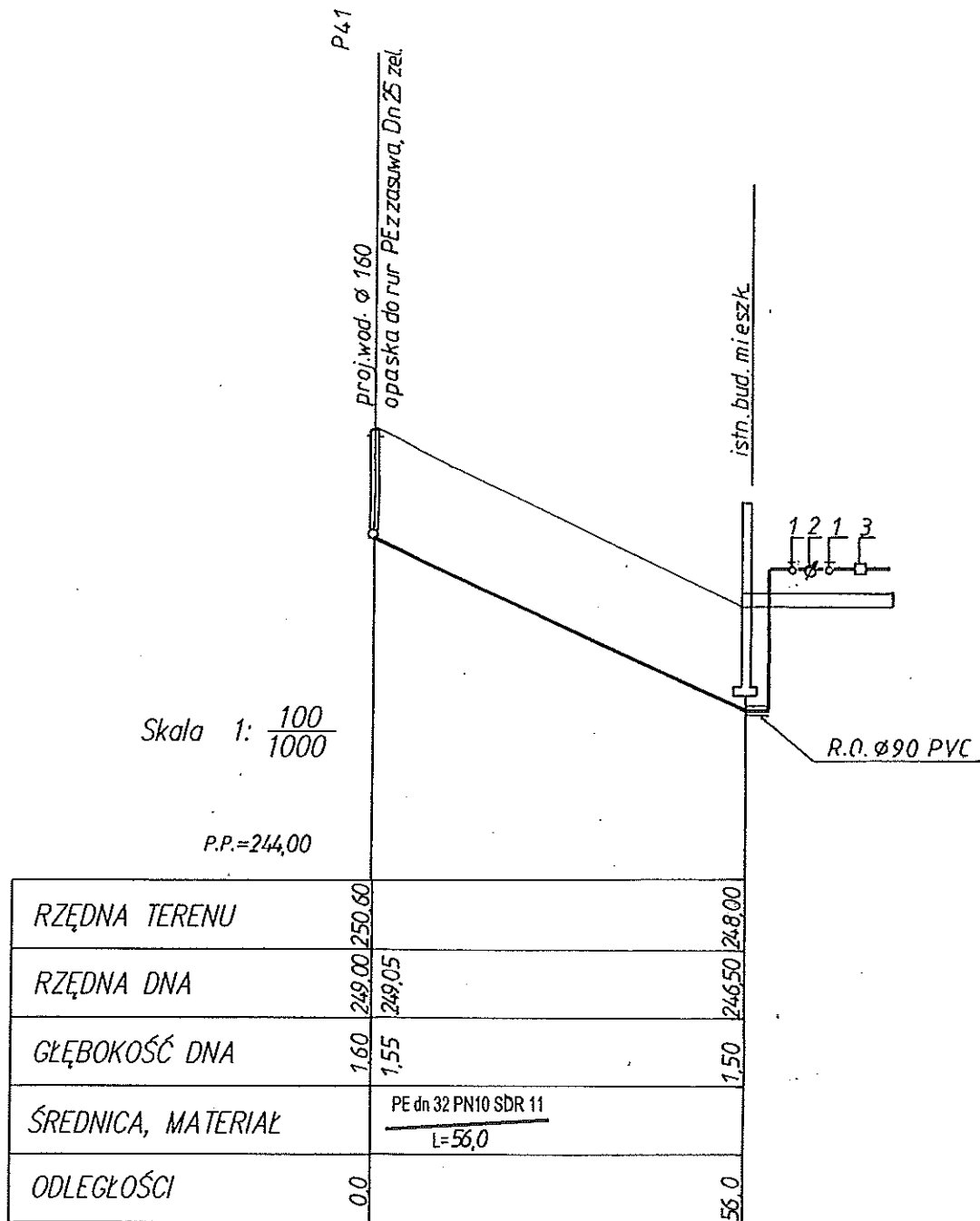
Projekt PRZYŁĄCZ WODOCIĄGOWY DO BUDYNKU MIESZKALNEGO NA DZ. NR: 150/6 W MIEJSCOWOŚCI NIENADOWA			
Inwestor Urząd Gminy Dubiecko ul. Przemyska 10, 37-750 Dubiecko			
Projektant PROBUD Przedsiębiorstwo Projektowo Budowlane ul. Wybrzeże Ojca Św. Jana Pawła II 24, 37-700 Przemysł			
PROJEKTANT	Nr upr.	Podpis	
mgr inż. Tomasz Zobawski	S-215/02		
Faza projektu PROJEKT BUDOWLANY			
Branża SANITARNA			
Tytuł rysunku PROFIL PODŁUŻNY PRZYŁĄCZA WODOCIĄGOWEGO			
Skala 1:100/500	Data 2008	Nr rysunku 239	Str



OZNACZENIA:

1. Zawór kulowy Dn25
2. Wodomierz skrzydełkowy JS1,5 Dn20
3. Zawór antyskażeniowy EA
z możliwością nadzoru Dn25

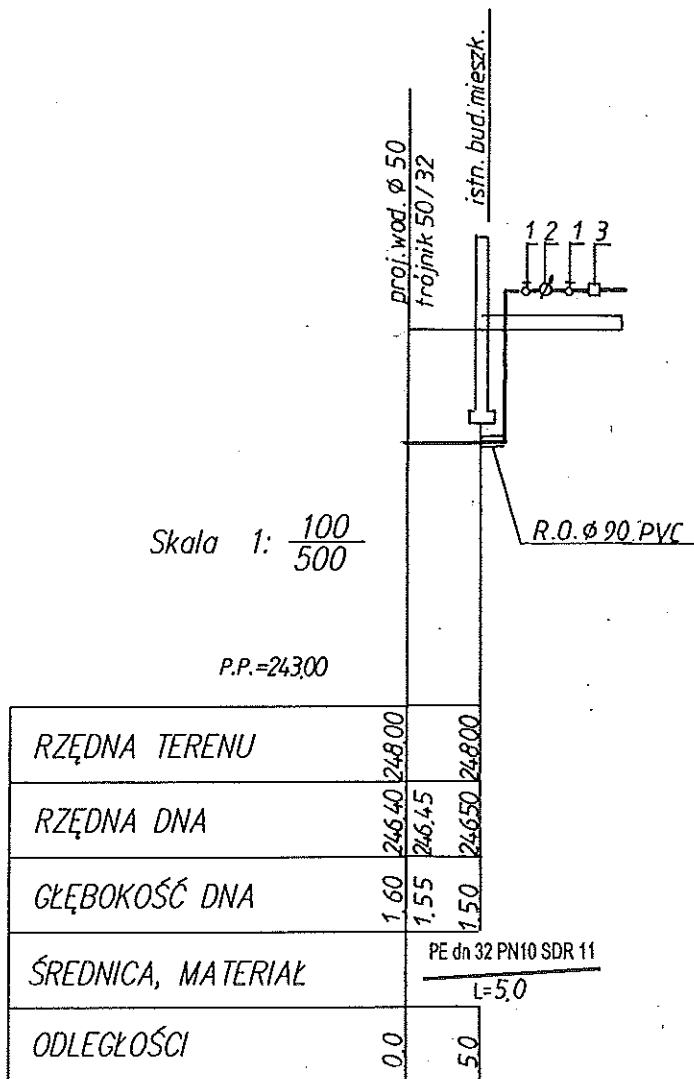
Projekt PRZYŁĄCZ WODOCIĄGOWY DO BUDYNKU MIESZKALNEGO NA DZ. NR:150/5 W MIEJSCOWOŚCI NIENADOWA		
Inwestor Urząd Gminy Dubiecko ul. Przemyska 10, 37-750 Dubiecko		
Projektant PROBUD Przedsiębiorstwo Projektowo Budowlane ul. Wybrzeże Ojca Św. Jana Pawła II 24, 37-700 Przemysl		
PROJEKTANT	Nr upr.	Podpis
mgr inż. Tomasz Zabawski	S-215/02	
Faza projektu PROJEKT BUDOWLANY		
Branża SANITARNA		
Tytuł rysunku PROFIL PODŁUŻNY PRZYŁĄCZA WODOCIĄGOWEGO		
Skala 1:100/1000	Data 2008	Nr rysunku 240
		Str



OZNACZENIA:

1. Zawór kulowy Dn25
2. Wodomierz skrzydełkowy JS1,5 Dn20
3. Zawór antyskażeniowy EA z możliwością nadzoru Dn25

Projekt PRZYŁĄCZ WODOCIĄGOWY DO BUDYNKU MIESZKALNEGO NA DZ. NR:460 W MIEJSCOWOŚCI NIENADOWA			
Inwestor Urząd Gminy Dubiecko ul. Przemyska 10, 37-750 Dubiecko			
Projektant PROBUD Przedsiębiorstwo Projektowo Budowlane ul. Wybrzeże Ojca Św. Jana Pawła II 24, 37-700 Przemysł			
PROJEKTANT	Nr upr.	Podpis	
mgr inż. Tomasz Zabawski	S-215/02		
Faza projektu PROJEKT BUDOWLANY			
Branża SANITARNA			
Tytuł rysunku PROFIL PODŁUŻNY PRZYŁĄCZA WODOCIĄGOWEGO			
Skala 1:100/1000	Data 2008	Nr rysunku 241	Str



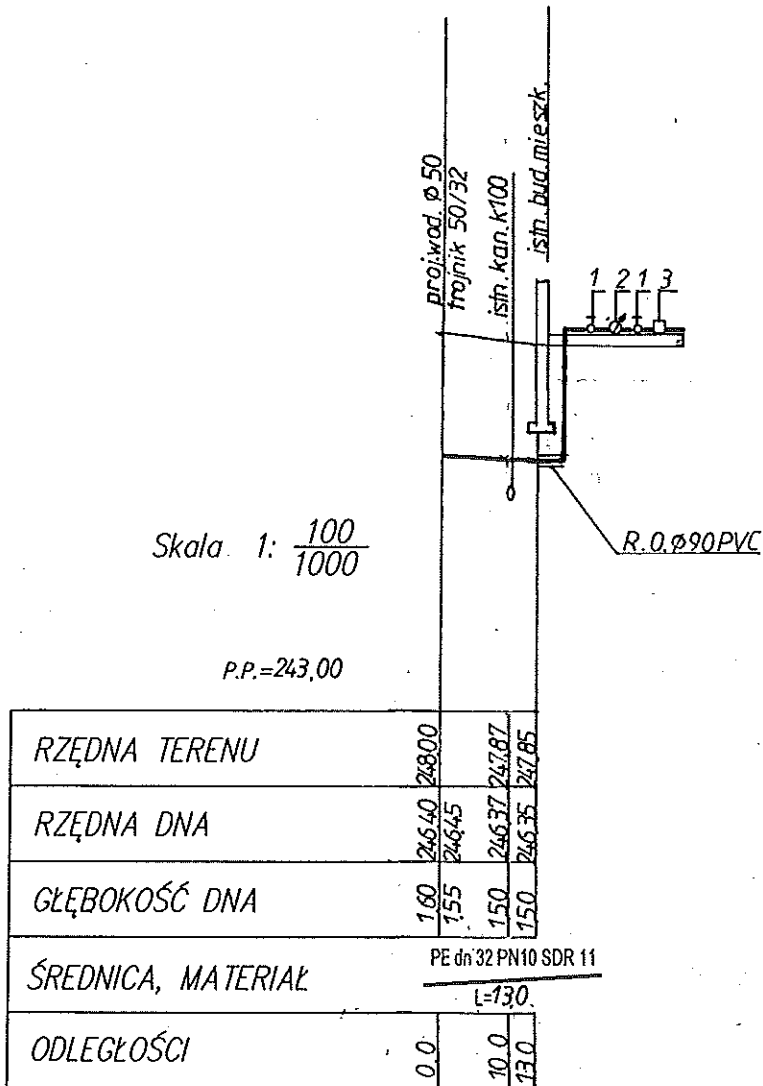
OZNACZENIA:

1. Zawór kulowy Dn25
2. Wodomierz skrzydełkowy JS1,5 Dn20
3. Zawór antyskażeniowy EA z możliwością nadzoru Dn25

Projekt PRZYŁĄCZ WODOCIĄGOWY DO BUDYNKU MIESZKALNEGO NA DZ. NR: 149/8 W MIEJSCOWOŚCI NIENADOWA		
Inwestor Urząd Gminy Dubiecko ul. Przemyska 10, 37-750 Dubiecko		
Projektant PROBUD Przedsiębiorstwo Projektowo Budowlane ul. Wybrzeże Ojca Św. Jana Pawła II 24, 37-700 Przemyśl		
PROJEKTANT	Nr upr.	Podpis
mgr inż. Tomasz Zabawski	S-215/02	
Faza projektu PROJEKT BUDOWLANY		
Branża SANITARNA		
Tytuł rysunku PROFIL PODŁUŻNY PRZYŁĄCZA WODOCIĄGOWEGO		
Skala 1:100/500	Data 2008	Nr rysunku 242
		Str

Skala 1: $\frac{100}{1000}$

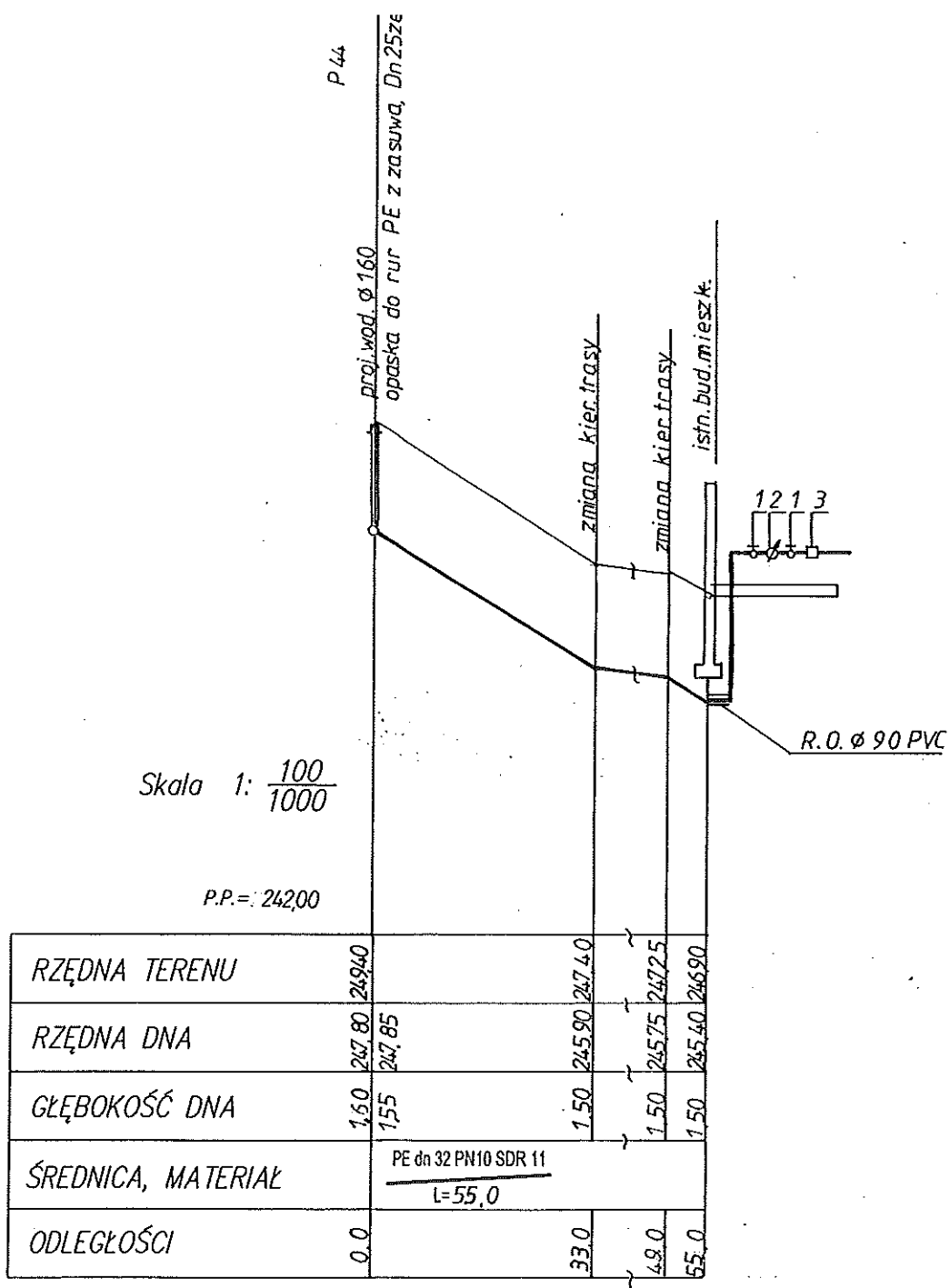
P.P.=243,00



OZNACZENIA:

1. Zawór kulowy Dn25
2. Wodomierz skrzydełkowy JS1,5 Dn20
3. Zawór antyskażeniowy EA z możliwością nadzoru Dn25

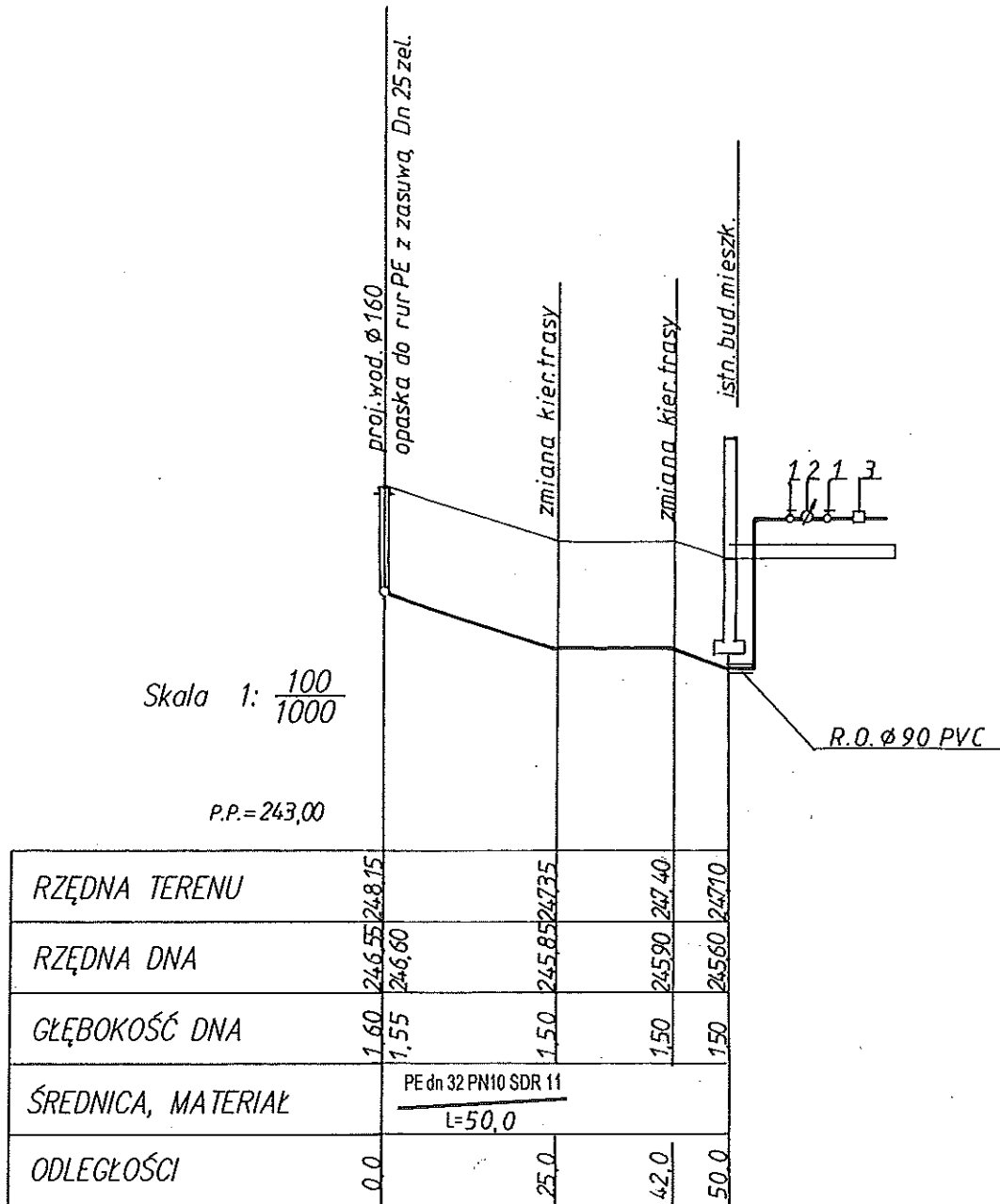
Projekt PRZYŁĄCZ WODOCIĄGOWY DO BUDYNKU MIESZKALNEGO NA DZ. NR: 1517/57 W MIEJSCOWOŚCI NIENADOWA		
Inwestor Urząd Gminy Dubiecko ul. Przemyska 10, 37-750 Dubiecko		
Projektant PROBUD Przedsiębiorstwo Projektowo Budowlane ul. Wybrzeże Ojca Św. Jana Pawła II 24, 37-700 Przemysł		
PROJEKTANT	Nr upr.	Podpis
mgr inż. Tomasz Zabawski	S-215/02	
Faza projektu PROJEKT BUDOWLANY		
branża SANITARNA		
Tytuł rysunku PROFIL PODŁUŻNY PRZYŁĄCZA WODOCIĄGOWEGO		
Skala 1:100/1000	Data 2008	Nr rysunku 243
		Str



OZNACZENIA:

1. Zawór kulowy Dn25
2. Wodomierz skrzydełkowy JS1,5 Dn20
3. Zawór antyskażeniowy EA z możliwością nadzoru Dn25

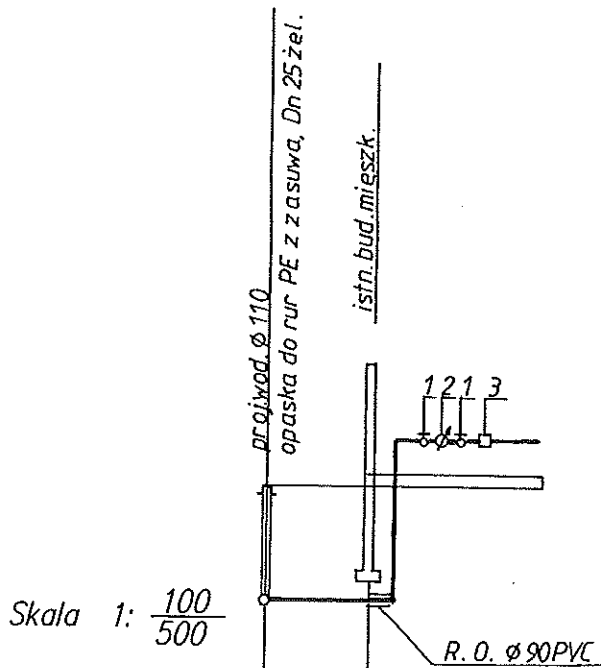
Projekt PRZYŁĄCZ WODOCIĄGOWY DO BUDYNKU MIESZKALNEGO NA DZ. NR: 146/72 W MIEJSCOWOŚCI NIENADOWA		
Inwestor Urząd Gminy Dubiecko ul. Przemyska 10, 37-750 Dubiecko		
Projektant PROBUD Przedsiębiorstwo Projektowo Budowlane ul. Wybrzeże Ojca Św. Jana Pawła II 24, 37-700 Przemysł		
PROJEKTANT	Nr upr.	Podpis
mgr inż. Tomasz Zabawski	S-215/02	
Faza projektu PROJEKT BUDOWLANY		
Branża SANITARNA		
Tytuł rysunku PROFIL PODŁUŻNY PRZYŁĄCZA WODOCIĄGOWEGO		
Skala 1:100/1000	Data 2008	Nr rysunku 244
		Str



OZNACZENIA:

1. Zawór kulowy Dn25
2. Wodomierz skrzydełkowy JS1,5 Dn20
3. Zawór antyskażeniowy EA z możliwością nadzoru Dn25

Projekt PRZYŁĄCZ WODOCIĄGOWY DO BUDYNKU MIESZKALNEGO NA DZ. NR:407/15 W MIEJSCOWOŚCI NIENADÓWA			
Inwestor Urząd Gminy Dubiecko ul. Przemyska 10, 37-750 Dubiecko			
Projektant PROBUD Przedsiębiorstwo Projektowo Budowlane ul. Wybrzeże Ojca Św. Jana Pawła II 24, 37-700 Przemysł			
PROJEKTANT	Nr upr.	Podpis	
mgr inż. Tomasz Zabawski	S-215/02		
Faza projektu PROJEKT BUDOWLANY			
Branża SANITARNA			
Tytuł rysunku PROFIL PODŁUŻNY PRZYŁĄCZA WODOCIĄGOWEGO			
Skala 1:100/1000	Data 2008	Nr rysunku 245	Str



Skala 1: $\frac{100}{500}$

P.P.=245,00

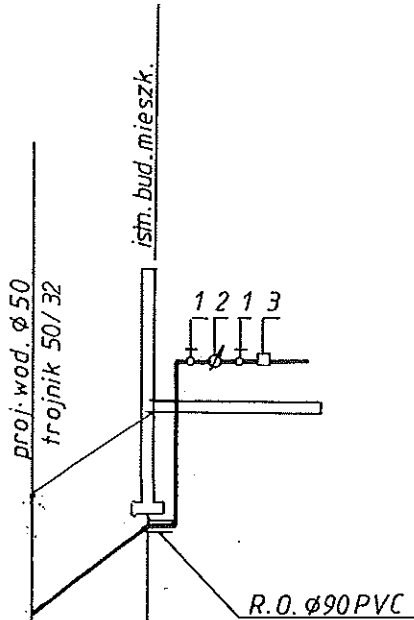
RZĘDNA TERENU	249,45	249,45
RZĘDNA DNA	247,85	247,90
GŁĘBOKOŚĆ DNA	1,60	1,50
ŚREDNICA, MATERIAŁ	PE dn 32 PN10 SDR 11 L=7,0	
ODLEGŁOŚCI	0,0	7,0

OZNACZENIA:

1. Zawór kulowy Dn25
2. Wodomierz skrzydełkowy JS1,5 Dn20
3. Zawór antyskażeniowy EA
z możliwością nadzoru Dn25

Projekt PRZYŁĄCZ WODOCIĄGOWY DO BUDYNKU MIESZKALNEGO NA DZ. NR: 3071/2 W MIEJSCOWOŚCI NIENADOWA		
Inwestor Urząd Gminy Dubiecko ul. Przemyska 10, 37-750 Dubiecko		
Projektant PROBUD Przedsiębiorstwo Projektowo Budowlane ul. Wybrzeże Ojca Św. Jana Pawła II 24, 37-700 Przemysł		
PROJEKTANT	Nr upr.	Podpis
mgr inż. Tomasz Zabowski	S-215/02	
Faza projektu PROJEKT BUDOWLANY		
Branża SANITARNA		
Tytuł rysunku PROFIL PODŁUŻNY PRZYŁĄCZA WODOCIĄGOWEGO		
Skala 1:100/500	Data 2008	Nr rysunku 246
		Str

P47



Skala 1: $\frac{100}{1000}$

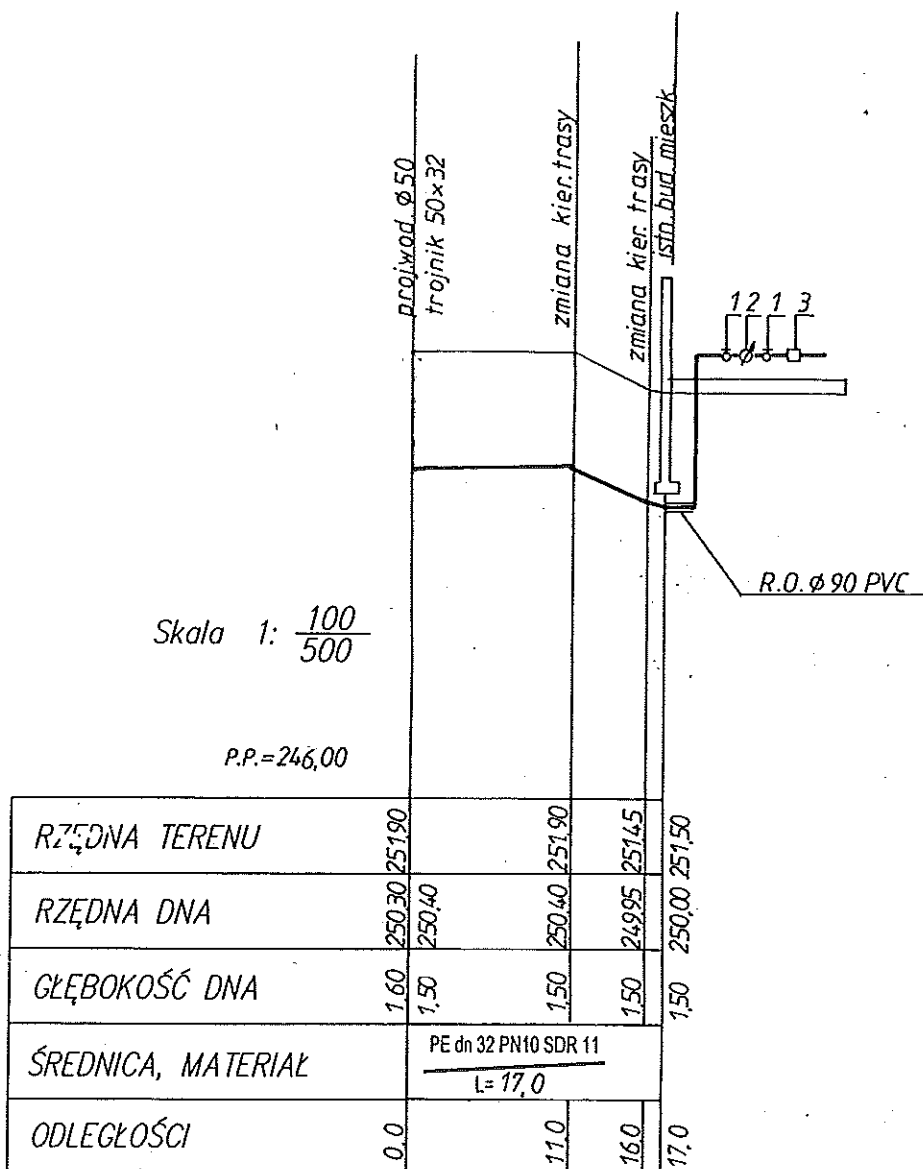
P.P.=246,00

RZĘDNA TERENU	251,90	253,00
RZĘDNA DNA	250,30 250,40	251,50 253,00
GŁĘBOKOŚĆ DNA	1,60 1,50	1,50
ŚREDNICA, MATERIAŁ	PE dn 32 PN10 SDR 11 L=160	
ODLEGŁOŚCI	0,0	7,0

OZNACZENIA:

1. Zawór kulowy Dn25
2. Wodomierz skrzydełkowy JS1,5 Dn20
3. Zawór antyskażeniowy EA z możliwością nadzoru Dn25

Projekt PRZYŁĄCZ WODOCIĄGOWY DO BUDYNKU MIESZKALNEGO NA DZ. NR: 146/48 W MIEJSCOWOŚCI NIENADOWA		
Inwestor Urząd Gminy Dubiecko ul. Przemyska 10, 37-750 Dubiecko		
Projektant PROBUD Przedsiębiorstwo Projektowo Budowlane ul. Wybrzeże Ojca Św. Jana Pawła II 24, 37-700 Przemysł		
PROJEKTANT	Nr upr.	Podpis
mgr inż. Tomasz Zabawski	S-215/02	
Faza projektu PROJEKT BUDOWLANY		
Branża SANITARNA		
Tytuł rysunku PROFIL PODŁUŻNY PRZYŁĄCZA WODOCIĄGOWEGO		
Skala 1:100/1000	Data 2008	Nr rysunku 247 Str



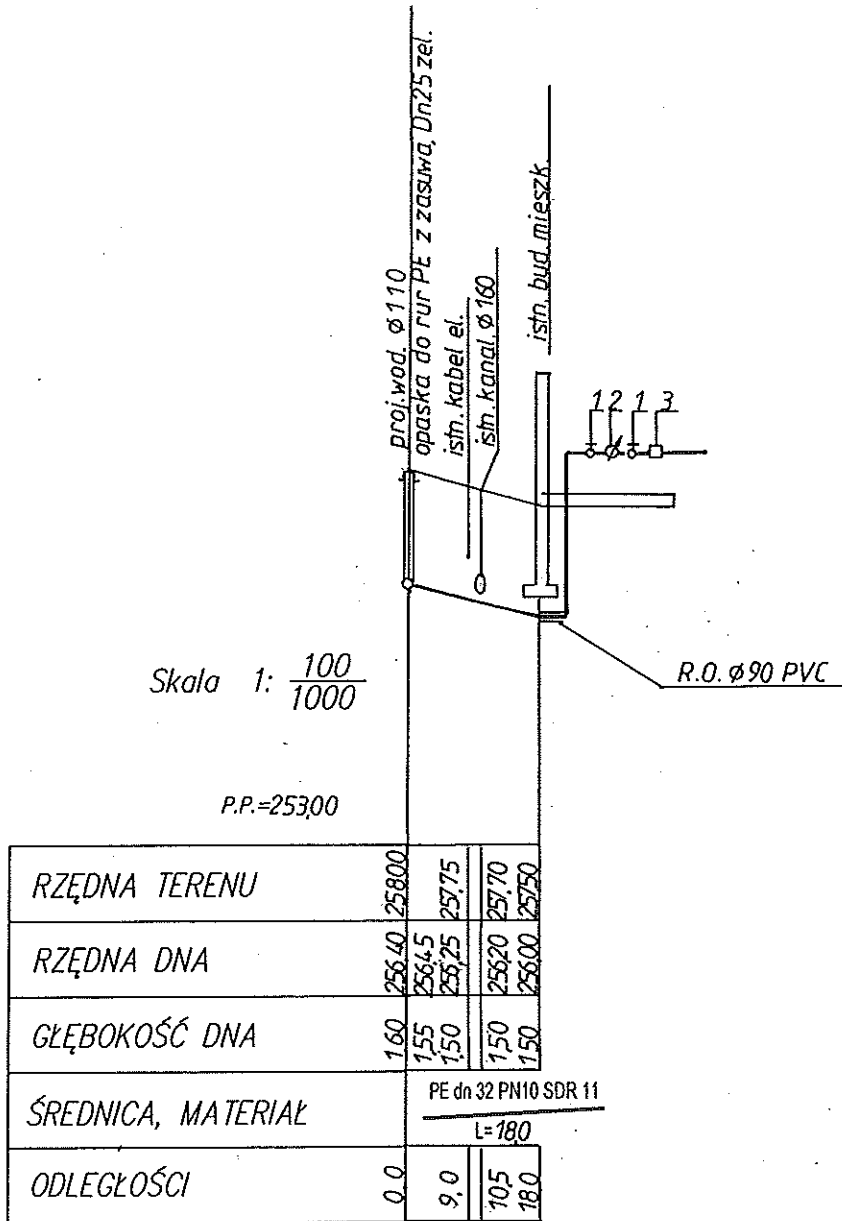
OZNACZENIA:

1. Zawór kulowy Dn25
2. Wodomierz skrzydełkowy JS1,5 Dn20
3. Zawór antyskażeniowy EA z możliwością nadzoru Dn25

Projekt PRZYŁĄCZ WODOCIĄGOWY DO BUDYNKU MIESZKALNEGO NA DZ. NR: 146/38 W MIEJSCOWOŚCI NIENADOWA		
Inwestor Urząd Gminy Dubiecko ul. Przemyska 10, 37-750 Dubiecko		
Projektant PROBUD Przedsiębiorstwo Projektowo Budowlane ul. Wybrzeże Ojca Św. Jana Pawła II 24, 37-700 Przemysł		
PROJEKTANT	Nr upr.	Podpis
mgr inż. Tomasz Zabawski	S-215/02	
Faza projektu PROJEKT BUDOWLANY		
Branża SANITARNA		
Tytuł rysunku PROFIL PODŁUŻNY PRZYŁĄCZA WODOCIĄGOWEGO		
Skala 1:100/500	Data 2008	Nr rysunku 248 Str

Skala 1: $\frac{100}{1000}$

P.P.=253,00

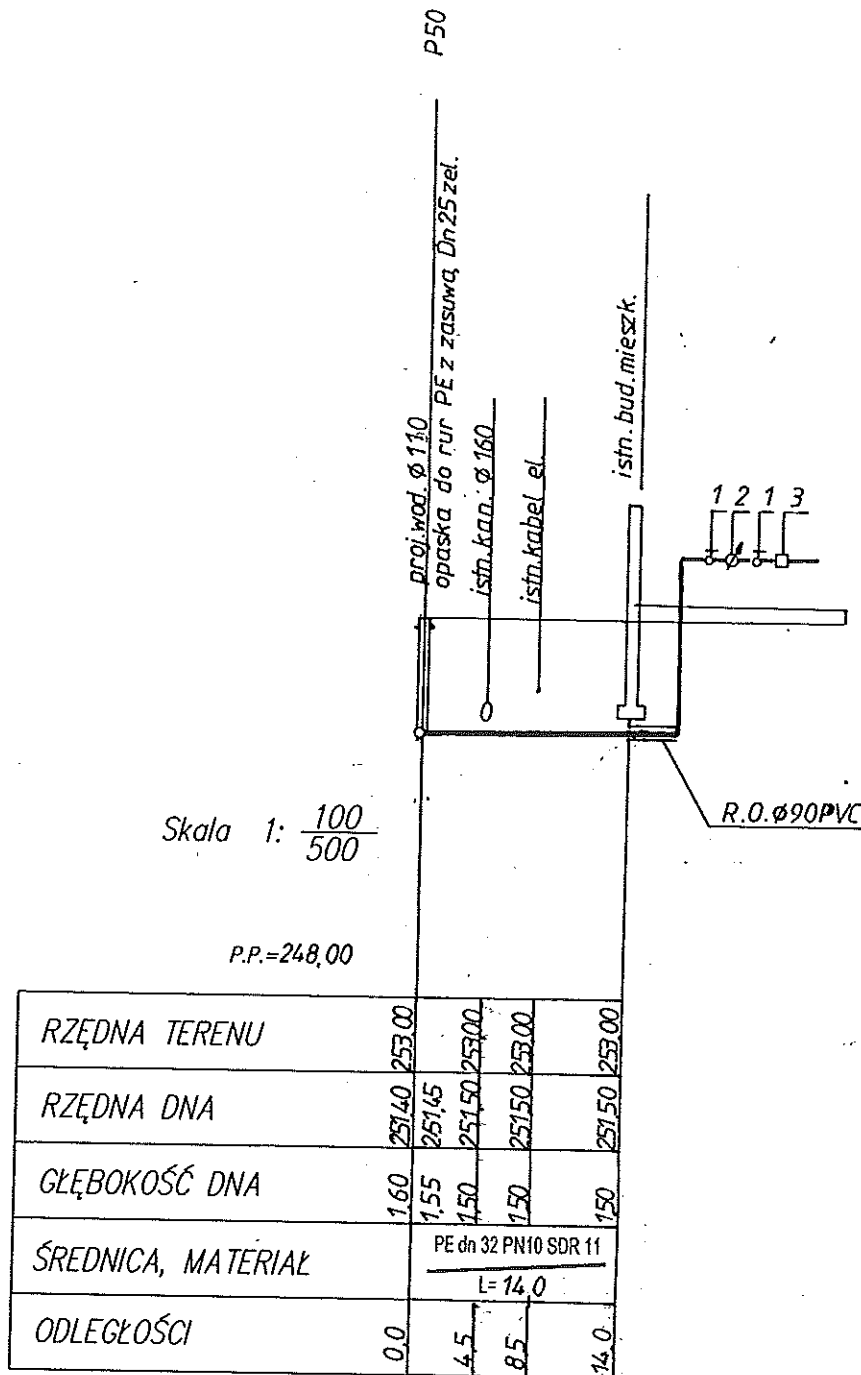


RZĘDNA TERENU	160	256,40	258,00
RZĘDNA DNA	155	256,45	257,75
GLĘBOKOŚĆ DNA	150	255,25	257,75
	150	256,20	257,70
	150	256,00	257,50
ŚREDNICA, MATERIAŁ	PE dn 32 PN10 SDR 11		
	L=180		
ODLEGŁOŚCI	0,0	9,0	105 180

OZNACZENIA:

1. Zawór kulowy Dn25
2. Wodomierz skrzydełkowy JS1,5 Dn20
3. Zawór antyskażeniowy EA z możliwością nadzoru Dn25

Projekt PRZYŁĄCZ WODOCIĄGOWY DO BUDYNKU MIESZKALNEGO NA DZ. NR:4071/4 W MIEJSCOWOŚCI NIENADOWA		
Inwestor Urząd Gminy Dubiecko ul. Przemyska 10, 37-750 Dubiecko		
Projektant PROBUD Przedsiębiorstwo Projektowo Budowlane ul. Wybrzeże Ojca Św. Jana Pawła II 24, 37-700 Przemysł		
PROJEKTANT	Nr upr.	Podpis
mgr inż. Tomasz Zabawski	S-215/02	
Faza projektu PROJEKT BUDOWLANY		
Branża SANITARNA		
Tytuł rysunku PROFIL PODŁUŻNY PRZYŁĄCZA WODOCIĄGOWEGO		
Skala 1:100/1000	Data 2008	Nr rysunku 249
		Str



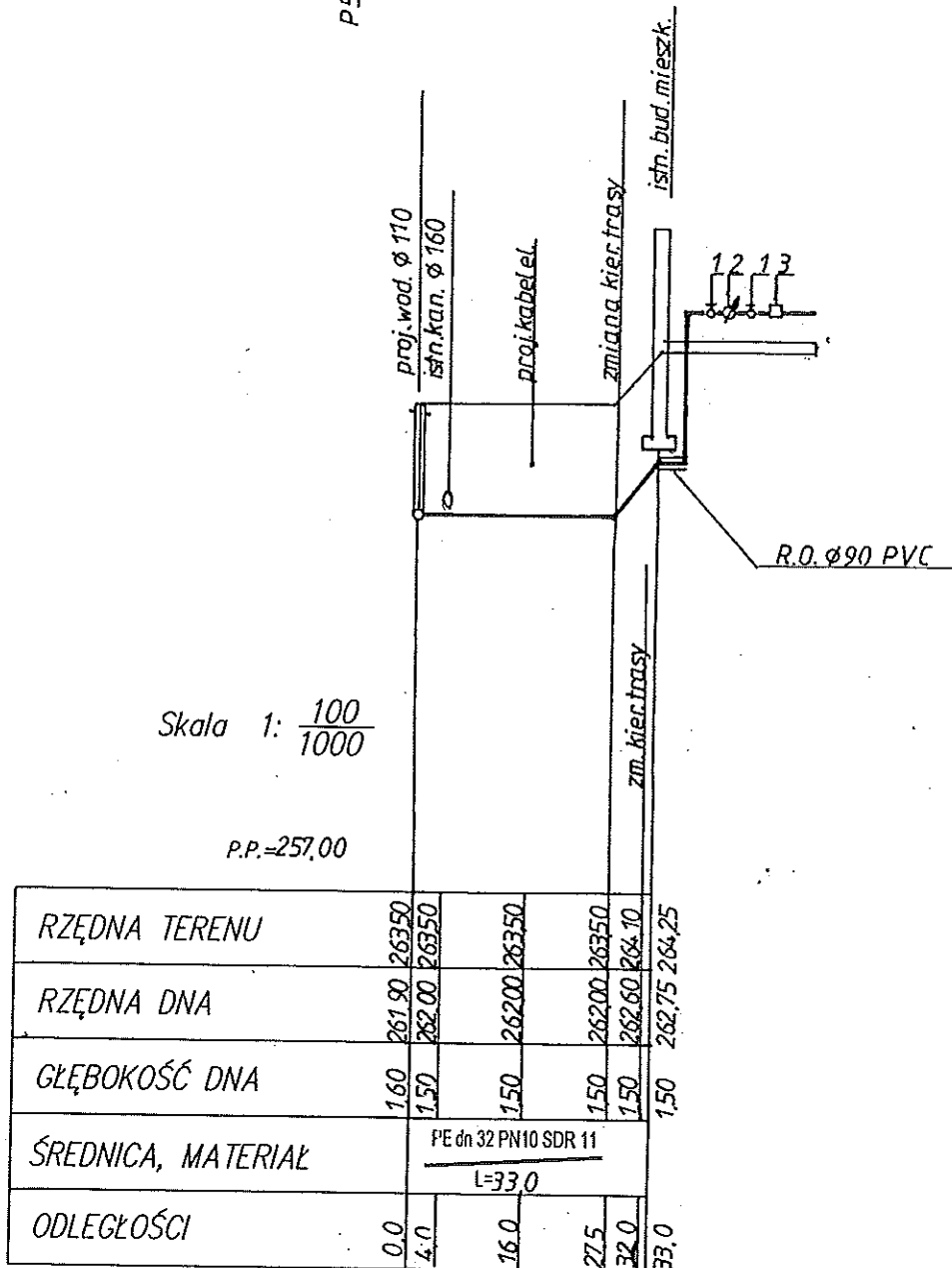
RZĘDNA TERENU	1.60	251.40	253.00	
RZĘDNA DNA	1.55	251.45	253.00	
GŁĘBOKOŚĆ DNA	1.50	251.50	253.00	
ŚREDNICA, MATERIAŁ		PE dn 32 PN10 SDR 11		
		L=14.0		
ODLEGŁOŚCI	0.0	4.5	8.5	14.0

OZNACZENIA:

1. Zawór kulowy Dn25
2. Wodomierz skrzydełkowy JS1,5 Dn20
3. Zawór antyskażeniowy EA
z możliwością nadzoru Dn25

Projekt PRZYŁĄCZ WODOCIĄGOWY DO BUDYNKU MIESZKALNEGO NA DZ. NR: 146/50 W MIEJSCOWOŚCI NIENADOWA		
Inwestor Urząd Gminy Dubiecko ul. Przemyska 10, 37-750 Dubiecko		
Projektant PROBUD Przedsiębiorstwo Projektowo Budowlane ul. Wybrzeże Ojca Św. Jana Pawła II 24, 37-700 Przemysł		
PROJEKTANT	Nr upr.	Podpis
mgr inż. Tomasz Zabowski	S-215/02	
Faza projektu PROJEKT BUDOWLANY		
Branża SANITARNA		
Tytuł rysunku PROFIL PODŁUŻNY PRZYŁĄCZA WODOCIĄGOWEGO		
Skala 1:100/500	Data 2008	Nr rysunku 250
		Str

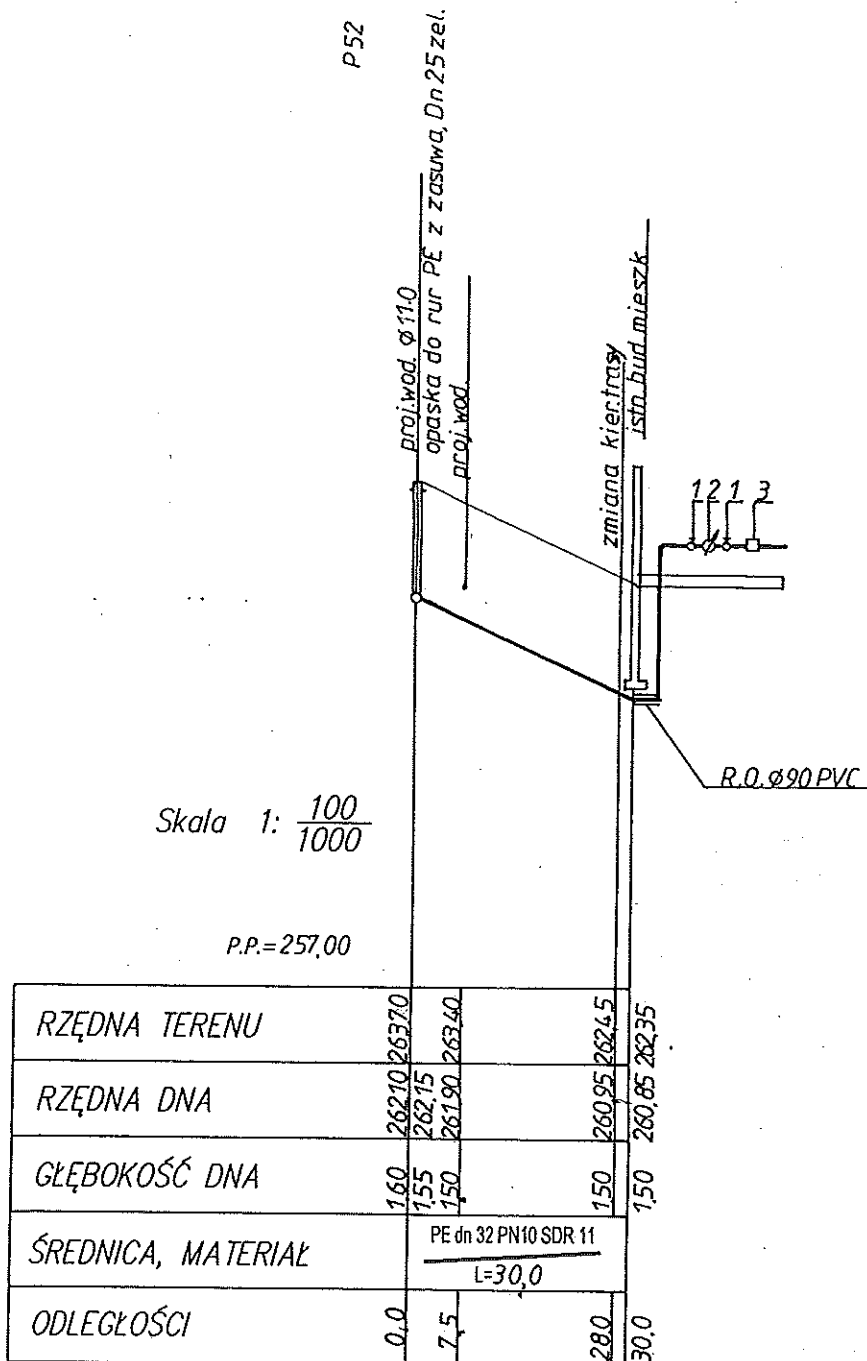
P51



OZNACZENIA:

1. Zawór kulowy Dn25
2. Wodomierz skrzydełkowy JS1,5 Dn20
3. Zawór antyskażeniowy EA
z możliwością nadzoru Dn25

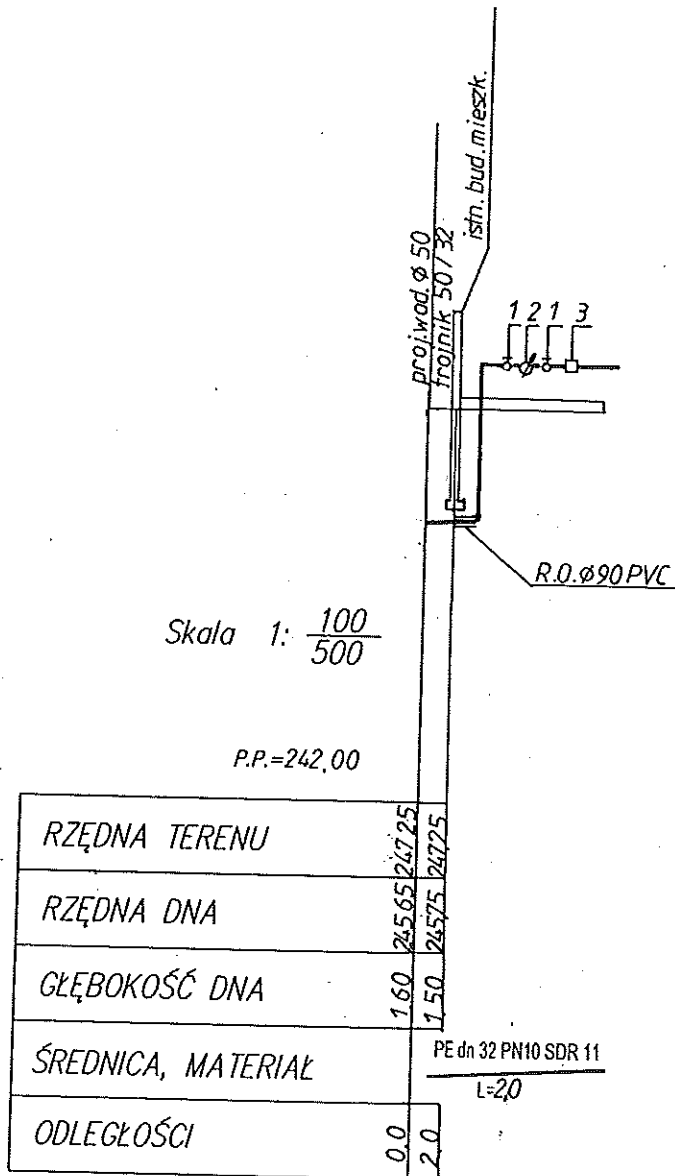
Projekt PRZYŁĄCZ WODOCIĄGOWY DO BUDYNKU MIESZKALNEGO NA DZ. NR:146/73 W MIEJSCOWOŚCI NIENADOWA		
Inwestor Urząd Gminy Dubiecko ul. Przemyska 10, 37-750 Dubiecko		
Projektant PROBUD Przedsiębiorstwo Projektowo Budowlane ul. Wybrzeże Ojca Św. Jana Pawła II 24, 37-700 Przemysł		
PROJEKTANT	Nr upr.	Podpis
mgr inż. Tomasz Zabawski	S-215/02	
Faza projektu PROJEKT BUDOWLANY		
Branża SANITARNA		
Tytuł rysunku PROFIL PODŁUŻNY PRZYŁĄCZA WODOCIĄGOWEGO		
Skala 1:100/1000	Data 2008	Nr rysunku 251
		Str



OZNACZENIA:

1. Zawór kulowy Dn25
2. Wodomierz skrzydełkowy JS1,5 Dn20
3. Zawór antyskażeniowy EA
z możliwością nadzoru Dn25

Projekt PRZYŁĄCZ WODOCIĄGOWY DO BUDYNKU MIESZKALNEGO NA DZ. NR: 4071/8 W MIEJSCÓWOCI NIENADOWA			
Inwestor Urząd Gminy Dubiecko ul. Przemyska 10, 37-750 Dubiecko			
Projektant PROBUD Przedsiębiorstwo Projektowo Budowlane ul. Wybrzeże Ojca Św. Jana Pawła II 24, 37-700 Przemysł			
PROJEKTANT	Nr upr.	Podpis	
mgr inż. Tomasz Zabawski	S-215/02		
Faza projektu PROJEKT BUDOWLANY			
Branża SANITARNA			
Tytuł rysunku PROFIL PODŁUŻNY PRZYŁĄCZA WODOCIĄGOWEGO			
Skala 1:100/1000	Data 2008	Nr rysunku 252	Str



OZNACZENIA:

1. Zawór kulowy Dn25
2. Wodomierz skrzydełkowy JS1,5 Dn20
3. Zawór antyskażeniowy EA
z możliwością nadzoru Dn25

Projekt
**PRZYŁĄCZ WODOCIĄGOWY DO BUDYNKU
 MIESZKALNEGO NA DZ. NR: 146/40
 W MIEJSCOWOŚCI NIENADOWA**

Inwestor
Urząd Gminy Dubiecko
 ul. Przemyska 10, 37-750 Dubiecko

Projektant
PROBUD
 Przedsiębiorstwo Projektowo Budowlane
 ul. Wybrzeże Ojca Św. Jana Pawła II 24, 37-700 Przemysł

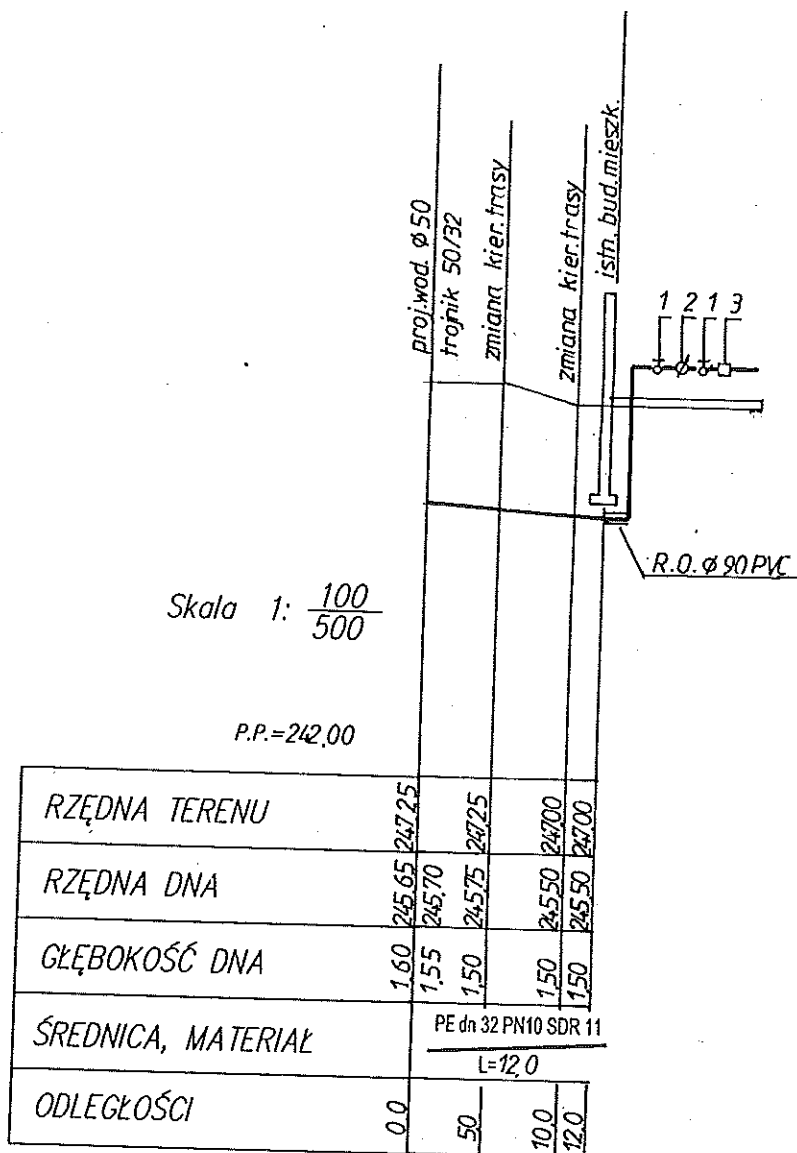
PROJEKTANT	Nr upr.	Podpis
mgr inż. Tomasz Zabawski	S-215/02	

Faza projektu
PROJEKT BUDOWLANY

Branża
SANITARNA

Tytuł rysunku
**PROFIL PODŁUŻNY PRZYŁĄCZA
 WODOCIĄGOWEGO**

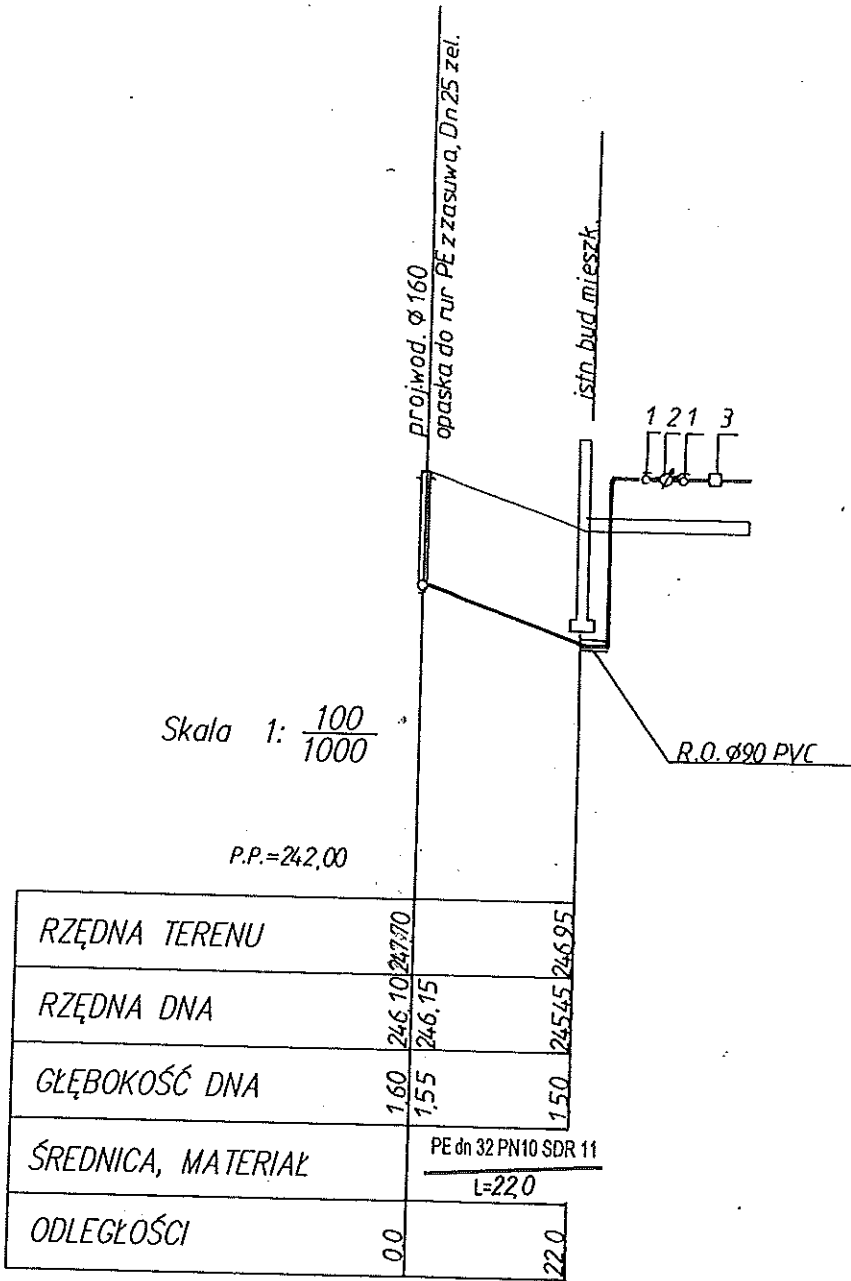
Skala 1:100/500	Data 2008	Nr rysunku 253	Str
--------------------	--------------	-------------------	-----



OZNACZENIA:

1. Zawór kulowy Dn25
2. Wodomierz skrzydełkowy JS1,5 Dn20
3. Zawór antyskażeniowy EA
z możliwością nadzoru Dn25

Projekt PRZYŁĄCZ WODOCIĄGOWY DO BUDYNKU MIESZKALNEGO NA DZ. NR: 146/37 W MIEJSCOWOŚCI NIENADOWA			
Inwestor Urząd Gminy Dubiecko ul. Przemyska 10, 37-750 Dubiecko			
Projektant PROBUD Przedsiębiorstwo Projektowo Budowlane ul. Wybrzeże Ojca Św. Jana Pawła II 24, 37-700 Przemysł			
PROJEKTANT	Nr upr.	Podpis	
mgr inż. Tomasz Zabawski	S-215/02		
Faza projektu PROJEKT BUDOWLANY			
Branża SANITARNA			
Tytuł rysunku PROFIL PODŁUŻNY PRZYŁĄCZA WODOCIĄGOWEGO			
Skala 1:100/500	Data 2008	Nr rysunku 254	Str

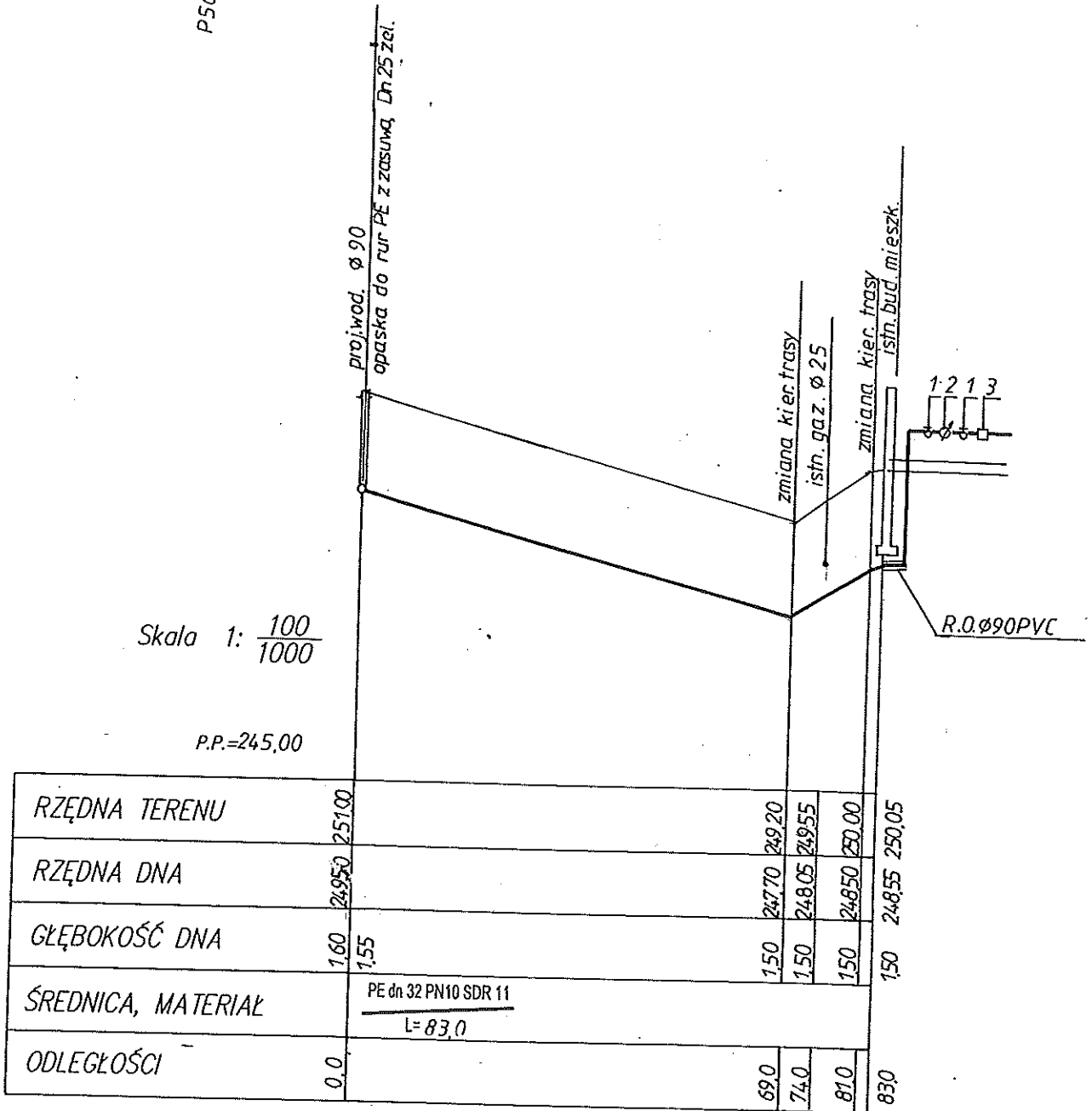


RZĘDNA TERENU		246.10	247.70
RZĘDNA DNA		246.15	246.95
GŁĘBOKOŚĆ DNA		1.60	1.55
ŚREDNICA, MATERIAŁ		PE dn 32 PN10 SDR 11	
		L=22.0	
ODLEGŁOŚCI	0.0		22.0

OZNACZENIA:

1. Zawór kulowy Dn25
2. Wodomierz skrzydełkowy JS1,5 Dn20
3. Zawór antyskażeniowy EA z możliwością nadzoru Dn25

Projekt PRZYŁĄCZ WODOCIĄGOWY DO BUDYNKU MIESZKALNEGO NA DZ. NR:146/23 W MIEJSCOWOŚCI NIENADOWA			
Inwestor Urząd Gminy Dubiecko ul. Przemyska 10, 37-750 Dubiecko			
Projektant PROBUD Przedsiębiorstwo Projektowo Budowlane ul. Wybrzeże Ojca Św. Jana Pawła II 24, 37-700 Przemysł			
PROJEKTANT	Nr upr.	Podpis	
mgr inż. Tomasz Zabawski	S-215/02		
Faza projektu PROJEKT BUDOWLANY			
Branża SANITARNA			
Tytuł rysunku PROFIL PODŁUŻNY PRZYŁĄCZA WODOCIĄGOWEGO			
Skala 1:100/1000	Data 2008	Nr rysunku 255	Str

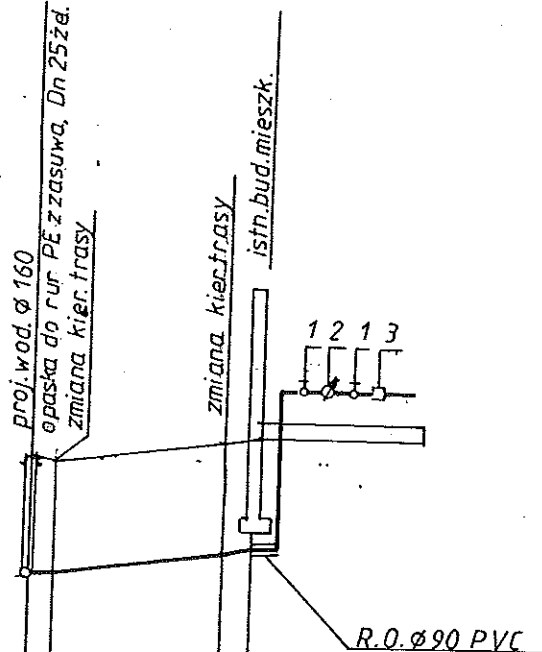


OZNACZENIA:

1. Zawór kulowy Dn25
2. Wodomierz skrzydełkowy JS1,5 Dn20
3. Zawór antyskażeniowy EA z możliwością nadzoru Dn25

Projekt PRZYŁĄCZ WODOCIĄGOWY DO BUDYNKU MIESZKALNEGO NA DZ. NR: 146/28 W MIEJSCOWOŚCI NIENADOWA			
Inwestor Urząd Gminy Dubiecko ul. Przemyska 10, 37-750 Dubiecko			
Projektant PROBUD Przedsiębiorstwo Projektowo Budowlane ul. Wybrzeże Ojca Św. Jana Pawła II 24, 37-700 Przemysł			
PROJEKTANT	Nr upr.	Podpis	
mgr inż. Tomasz Zabawski	S-215/02		
Faza projektu PROJEKT BUDOWLANY			
Branża SANITARNA			
Tytuł rysunku PROFIL PODŁUŻNY PRZYŁĄCZA WODOCIĄGOWEGO			
Skala 1:100/1000	Data 2008	Nr rysunku 256	Str

P57



Skala 1: $\frac{100}{1000}$

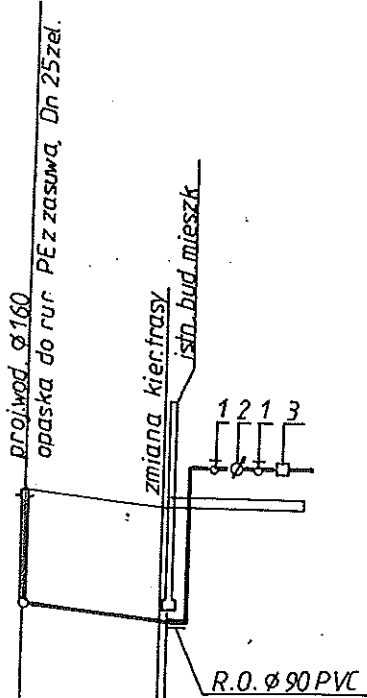
P.P.=240,00

RZĘDNA TERENU		246,00	246,00
RZĘDNA DNA		244,40	246,25
GLĘBOKOŚĆ DNA	1,60	244,45	246,30
ŚREDNICA, MATERIAŁ		PE dn 32 PN10 SDR 11 l=31,0	
ODLEGŁOŚCI	0,0	4,0	27,0 31,0

OZNACZENIA:

1. Zawór kulowy Dn25
2. Wodomierz skrzydełkowy JS1,5 Dn20
3. Zawór antyskażeniowy EA z możliwością nadzoru Dn25

Projekt PRZYŁĄCZ WODOCIĄGOWY DO BUDYNKU MIESZKALNEGO NA DZ. NR: 146/7 W MIEJSCOWOŚCI NIENADOWA			
Inwestor Urząd Gminy Dubiecko ul. Przemyska 10, 37-750 Dubiecko			
Projektant PROBUD Przedsiębiorstwo Projektowo Budowlane ul. Wybrzeże Ojca Św. Jana Pawła II 24, 37-700 Przemysl			
PROJEKTANT	Nr upr.	Podpis	
mgr inż. Tomasz Zabawski	S-215/02		
Faza projektu PROJEKT BUDOWLANY			
Branża SANITARNA			
Tytuł rysunku PROFIL PODŁUŻNY PRZYŁĄCZA WODOCIĄGOWEGO			
Skala 1:100/1000	Data 2008	Nr rysunku 257	Str



Skala 1: $\frac{100}{1000}$

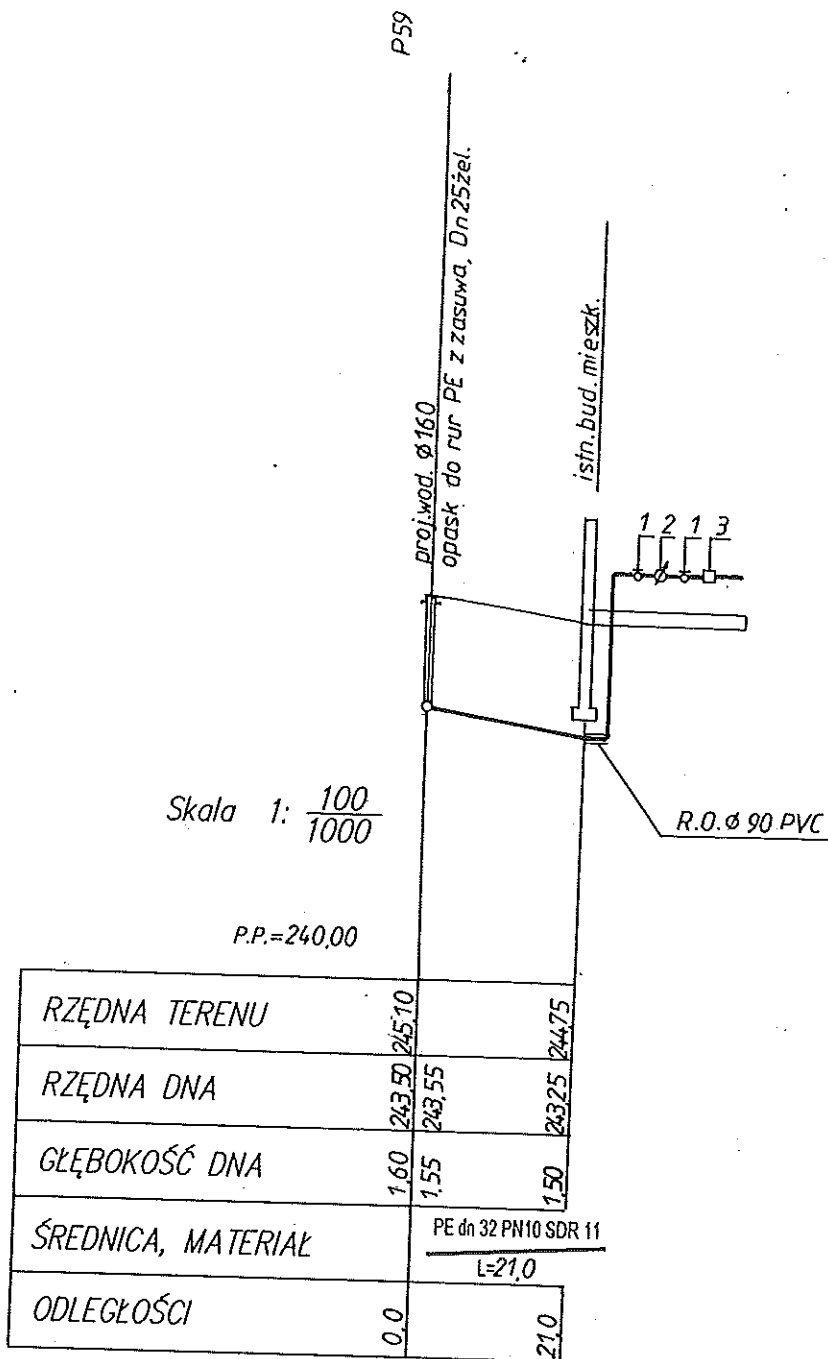
P.P.=240,00

RZĘDNA TERENU		244,25	245,05	244,15	245,65
RZĘDNA DNA		244,30		244,15	245,65
GLĘBOKOŚĆ DNA		1,60	1,55	1,50	1,50
ŚREDNICA, MATERIAŁ		PE dn 32 PN10 SDR 11			
		L=20,0			
ODLEGŁOŚCI	0,0	19,0	20,0		

OZNACZENIA:

1. Zawór kulowy Dn25
2. Wodomierz skrzydełkowy JS1,5 Dn20
3. Zawór antyskażeniowy EA z możliwością nadzoru Dn25

Projekt PRZYŁĄCZ WODOCIĄGOWY DO BUDYNKU MIESZKALNEGO NA DZ. NR: 146/25 W MIEJSCOWOŚCI NIENADOWA			
Inwestor Urząd Gminy Dubiecko ul. Przemyska 10, 37-750 Dubiecko			
Projektant PROBUD Przedsiębiorstwo Projektowo Budowlane ul. Wybrzeże Ojca Św. Jana Pawła II 24, 37-700 Przemysł			
PROJEKTANT	Nr upr.	Podpis	
mgr inż. Tomasz Zabawski	S-215/02		
Faza projektu PROJEKT BUDOWLANY			
Branża SANITARNA			
Tytuł rysunku PROFIL PODŁUŻNY PRZYŁĄCZA WODOCIĄGOWEGO			
Skala 1:100/1000	Data 2008	Nr rysunku 258	Str



Skala 1: $\frac{100}{1000}$

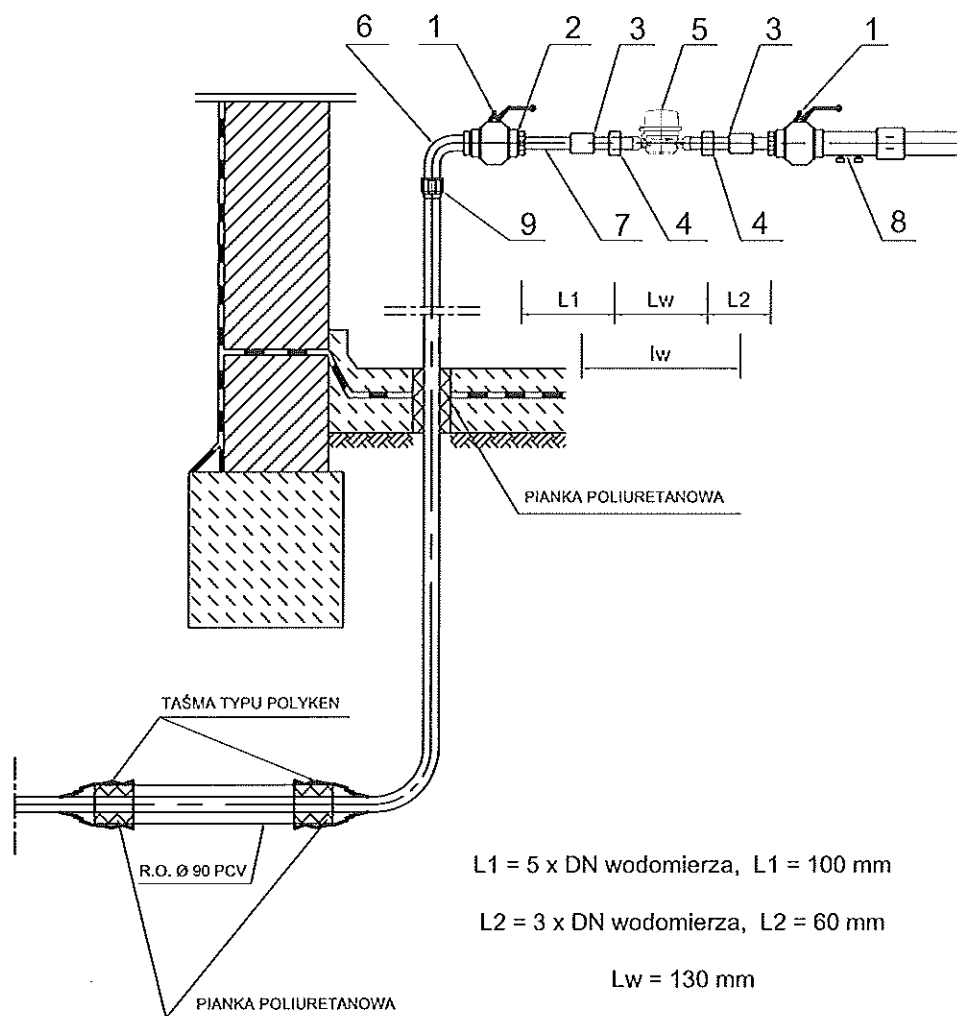
P.P.=240,00

RZĘDNA TERENU	245,10	244,75
RZĘDNA DNA	243,50	243,55
GLĘBOKOŚĆ DNA	1,60	1,50
ŚREDNICA, MATERIAŁ	PE dn 32 PN10 SDR 11	
	L=21,0	
ODLEGŁOŚCI	0,0	21,0

OZNACZENIA:

1. Zawór kulowy Dn25
2. Wodomierz skrzydełkowy JS1,5 Dn20
3. Zawór antyskażeniowy EA z możliwością nadzoru Dn25

Projekt PRZYŁĄCZ WODOCIĄGOWY DO BUDYNKU MIESZKALNEGO NA DZ. NR: 146/27 W MIEJSCOWOŚCI NIENADOWA			
Inwestor Urząd Gminy Dubiecko ul. Przemyska 10, 37-750 Dubiecko			
Projektant PROBUD Przedsiębiorstwo Projektowo Budowlane ul. Wybrzeże Ojca Św. Jana Pawła II 24, 37-700 Przemysł			
PROJEKTANT	Nr upr.	Podpis	
mgr inż. Tomasz Zabawski	S-215/02		
Faza projektu PROJEKT BUDOWLANY			
Branża SANITARNA			
Tytuł rysunku PROFIL PODŁUŻNY PRZYŁĄCZA WODOCIĄGOWEGO			
Skala 1:100/1000	Data 2008	Nr rysunku 259	Str



L1 = 5 x DN wodomierza, L1 = 100 mm

L2 = 3 x DN wodomierza, L2 = 60 mm

Lw = 130 mm

lw = 230 mm

OZNACZENIA:

LP	NAZWA	SZT.
1	Zawór kulowy Dn 25	2
2	Redukcja stal oc Dn 25/20	2
3	Mufka stal oc Dn 20	2
4	Łącznik do wodomierza JS1,5	2
5	Wodomierz skrzydełkowy JS1,5 Dn 20	1
6	Kołano oc Dn 25	1
7	Rura stal. oc Dn 20	
8	Zawór antyskażeniowy EA z możliwością nadzoru Dn 25	1
9	Kształtka połączeniowa, żel 32PE/1" stal	1

Projekt PRZYŁĄCZA WODOCIĄGOWE W MIEJSCOWOŚCI NIENADOWA (ZASILANIE PRAWOSTRONNE)		
Inwestor Gmina Dubiecko 37-750 Dubiecko		
Projektant Przedsiębiorstwo Projektowo - Budowlane probud ul. Wybrzeże Ojca Św. Jana Pawła II 24 37-700 Przemyśl tel., fax. 0166705866		
PROJEKTANT	Nr upr.	Podpis
mgr inż. Tomasz Zabowski	S-215/02	
Faza PROJEKT BUDOWLANY		
Branża SANITARNA		
Budynek/obiekt PRZYŁĄCZA WODOCIĄGOWE		
Tytuł rysunku SCHEMAT MONTAŻU WODOMIERZY		
Skala SCHEMAT	Data 03.2009	Nr rysunku 301
		Str