

# BUDOWA PRZYŁĄCZY WODOCIĄGOWYCH W MIEJSCOWOŚCI NIENADOWA (ZASILANIE LEWOSTRONNE)

Działki nr: 100/231, 100/191, 100/232, 100/298, 100/164, 100/166, 100/168, 100/142, 100/432, 100/187, 100/356, 100/355, 100/34, 100/350, 100/183, 100/352, 100/354, 100/351, 100/184, 100/182, 100/109, 100/148, 100/268, 100/238, 100/417, 100/416, 100/243, 100/237, 100/20, 100/410, 100/409, 100/264, 100/446, 100/293, 100/295, 100/257, 100/256, 100/133, 100/255, 100/135, 100/116, 100/422, 100/127, 100/10, 100/126, 100/125, 100/121, 100/130, 100/230, 100/286, 100/118, 100/426, 100/287, 100/425, 100/101, 100/104, 100/433, 100/253, 100/252, 100/251, 100/250, 100/249, 100/248, 100/364, 100/294 – obręb Nienadowa

## PROJEKT BUDOWLANY

OBIEKT

# PRZYŁĄCZA WODOCIĄGOWE

1. PROJEKT ZAGOSPODAROWANIA TERENU
2. PROJEKT BUDOWLANY BUDOWY PRZYŁĄCZY WODOCIĄGOWYCH

INWESTOR

**Gmina Dubiecko**  
37-750 Dubiecko

JEDNOSTKA  
PROJEKTOWA

Przedsiębiorstwo Projektowo – Budowlane  
**PROBUD**

37-700 Przemyśl, ul. Wybrzeże Ojca Św. Jana Pawła II 24  
tel. 016 670 58 66

PROJEKTANT

mgr inż. Marian Zabawski

Nr upr.

WBPP/ZNB/IUB/9/3.17/2/80

### SPIS ZAWARTOŚCI PROJEKTU BUDOWLANEGO:

- I 1.opis techniczny
- I 2.Informacja dotycząca bezpieczeństwa i ochrony zdrowia
- II Protokoły, uzgodnienia, opinie, oświadczenia
  - 2.1. Oświadczenie Projektanta.
  - 2.2. Zaświadczenie Podkarpackiej Okręgowej Izby Inżynierów Budownictwa PDK/IS/1204/01 z dnia 21.12.2007r
  - 2.3. Wypis i wyrys z ewidencji gruntów
  - 2.4. Warunki techniczne na podłączenie do gminnej stacji uzdatniania wody ZGK w Dubiecku.
  - 2.5. Opinia ZUDP Starostwo Powiatowe w Przemyślu nr: G.VI.6630.476.2011 z dnia 01.07.2011 r.
- III Część rysunkowa

## **SPIS TREŚCI:**

### **1. Opis techniczny**

- 1.1. Podstawa opracowania.
- 1.2. Zakres opracowania.
- 1.3. Roboty ziemne
- 1.4. Rozwiązania techniczne budowy przyłączy wodociągowych
- 1.5. Odbiory robót, próby szczelności
- 1.6. Uwagi końcowe.

### **2. Informacja dotycząca bezpieczeństwa i ochrony zdrowia**

## **II. UZGODNIENIA, PROTOKOŁY, OPINIE.**

- 2.1. Oświadczenie Projektanta.
- 2.2. Zaświadczenie Podkarpackiej Okręgowej Izby Inżynierów Budownictwa PDK/IS/1204/01 z dnia 21.12.2007 r.
- 2.3. Wypis i wyrys z ewidencji gruntów
- 2.4. Warunki techniczne na podłączenie do gminnej stacji uzdatniania wody ZGK w Dubiecku.
- 2.5. Opinia ZUDP Starostwo Powiatowe w Przemyślu nr: G.VI.6630.476.2011 z dnia 01.07.2011 r.

## **III. CZĘŚĆ RYSUNKOWA**

101. Projekt zagospodarowania terenu
102. Projekt zagospodarowania terenu
103. Projekt zagospodarowania terenu
104. Projekt zagospodarowania terenu
201. Profil podłużny przyłącza od P1 do dz. nr 100/355
202. Profil podłużny przyłącza od P2 do dz. nr 100/187
203. Profil podłużny przyłącza od P3 do dz. nr 100/142
204. Profil podłużny przyłącza od P4 do dz. nr 100/168
205. Profil podłużny przyłącza od P5 do dz. nr 100/166
206. Profil podłużny przyłącza od P6 do dz. nr 100/164
207. Profil podłużny przyłącza od P7-8 do dz.nr 100/232
208. Profil podłużny przyłącza od P7-8 do dz.nr 100/298
209. Profil podłużny przyłącza od P9-10 'do dz.nr 100/231
210. Profil podłużny przyłącza od P9-10'do dz.nr 100/191

211. Profil podłużny przyłącza od P11 do dz.nr 100/34
212. Profil podłużny przyłącza od P12-13' do dz.nr 100/183
213. Profil podłużny przyłącza od P12-13' do dz.nr 100/354
214. Profil podłużny przyłącza od P14 do dz.nr 100/351
215. Profil podłużny przyłącza od P15 do dz.nr 100/182
216. Profil podłużny przyłącza od P16 do dz.nr 100/109
217. Profil podłużny przyłącza od P17 do dz.nr 100/30
218. Profil podłużny przyłącza od P18-19' do dz.nr 100/148
219. Profil podłużny przyłącza od P18-19' do dz.nr 100/148
220. Profil podłużny przyłącza od P20 do dz.nr 100/268
221. Profil podłużny przyłącza od P21 do dz.nr 100/238
222. Profil podłużny przyłącza od P22 do dz.nr 100/416
223. Profil podłużny przyłącza od P23 -24' do dz.nr 100/243
224. Profil podłużny przyłącza od P23-24' do dz.nr 100/243
225. Profil podłużny przyłącza od P25 do dz.nr 100/20
226. Profil podłużny przyłącza od P26 do dz.nr 100/410
227. Profil podłużny przyłącza od P27 do dz.nr 100/409
228. Profil podłużny przyłącza od P28 do dz.nr 100/264
229. Profil podłużny przyłącza od P29 do dz.nr 100/446
230. Profil podłużny przyłącza od P30 do dz.nr 100/295
231. Profil podłużny przyłącza od P31 do dz.nr 100/293
232. Profil podłużny przyłącza od P32 do dz.nr 100/257
233. Profil podłużny przyłącza od P33-34' do dz.nr 100/255
234. Profil podłużny przyłącza od P33-34' do dz.nr 100/133
235. Profil podłużny przyłącza od P35 do dz.nr 100/116
236. Profil podłużny przyłącza od P36 do dz nr 100/422
237. Profil podłużny przyłącza od P37-38 do dz.nr 100/10
238. Profil podłużny przyłącza od P37-38 do dz.nr 100/127
239. Profil podłużny przyłącza od P39-40 do dz.nr 100/422
240. Profil podłużny przyłącza od P39-40 do dz.nr 100/126
241. Profil podłużny przyłącza od P41 do dz.nr 100/125
242. Profil podłużny przyłącza od P42 do dz.nr 100/121
243. Profil podłużny przyłącza od P43 do dz.nr 100/130
244. Profil podłużny przyłącza od P44 do dz.nr 100/230
245. Profil podłużny przyłącza od P45 do dz.nr 100/101
246. Profil podłużny przyłącza od P46 do dz.nr 100/118
247. Profil podłużny przyłącza od P47 do dz.nr 100/287
248. Profil podłużny przyłącza od P48 do dz.nr 100/104
249. Profil podłużny przyłącza od P49 do dz.nr 100/253
250. Profil podłużny przyłącza od P50 do dz.nr 100/252
251. Profil podłużny przyłącza od P51 do dz.nr 100/251
252. Profil podłużny przyłącza od P52 do dz.nr 100/250
253. Profil podłużny przyłącza od P53 do dz.nr 100/249
254. Profil podłużny przyłącza od P54 do dz.nr 100/248
255. Profil podłużny przyłącza od P55 do dz nr 100/364
301. Schemat montażu wodomierzy

## 1. Opis techniczny.

### 1.1. Podstawa opracowania.

- umowa z inwestorem,
- mapy sytuacyjno – wysokościowe 1:500
- wizja lokalna w terenie
- literatura branżowa
- normy i przepisy branżowe
- ustawa z dnia 07.07.1994 Prawo Budowlane (Dz. U.nr 156; poz.1118 z 2006r)

### 1.2. Zakres opracowania.

Niniejsze opracowanie obejmuje projekt budowlany budowy przyłączy wodociągowych do posesji w miejscowości Nienadowa (zasilanie lewostronne).

Zaprojektowane przyłącza wodociągowe umożliwiają zaopatrzenie w wodę do celów bytowo - gospodarczych w miejscowości Nienadowa.

Do budowy przyłączy wodociągowych dla zaopatrzenia w wodę i celów przeciwpożarowych należy zastosować rury ciśnieniowe z PE typu TS SDR 11 PE 100 o średnicy:

- 63x5,8mm                    L=35,0m.
- 32x2,9mm                    L=1344,0m.

Ilość przyłączy – 55szt.

### 1.3. Roboty ziemne.

Roboty ziemne należy wykonać mechanicznie oraz ręcznie w pobliżu obiektów kubaturowych oraz przy kolizjach z uzbrojeniem podziemnym jak: kable energetyczne, telefoniczne i wodociągi, a szczególnie gazociągi. Roboty wykonać zgodnie z PN – B/10736:1999 „ Roboty ziemne. Wykopy otwarte dla przewodów wodociągowych i kanalizacyjnych. Warunki techniczne wykonania” oraz PN-B-06050:1999 „Roboty ziemne -- Wymagania ogólne”

#### **Umocnienie wykopów wąskoprzestrzennych wykonywanych ręcznie:**

Ściany wykopów umocnić balami drewnianymi układanymi poziomo. Należy zastosować bale sosnowe klasy III/IV , kategoria konstrukcji C. Bale podrozporowe jak i rozpory okrągłe również wykonać z drewna sosnowego w/w klasy.

Dla wykopów umocnienie ścian wykopów wykonać z bali o wymiarach:

a). bale prześcienne:

- szerokość – 1,0m
- długość - 2,0m
- grubość - 63mm.

Dla bali przyściennych ze względu na schemat statyczny obudowy odległości rozpór:

- od końca bala – 0,41m
- w środku przęsła – 1,18m

b). bale podrozporowe 89 x 180mm

- długość - 1,2m

Dla bali podrozporowych ze względu na schemat statyczny obudowy odległości rozpór:

- od końca bala – 0,25m
- w środku przęsła – 0,70m

c). Rozpory okrągłe o średnicy Ø 150mm

## **Podsypka i obsypka ochronna rurociągu**

Ze względu na zastosowanie rur TS PE 100 nie stosuje się podsypki i osypki ochronnej z piasku.

### **Zagęszczanie gruntu**

Stopień zagęszczenia dla obsypki wynosi w drogach min. 98%, a w terenach innych 90% zmodyfikowanej próby Proctora.

Podczas wykonywania zagęszczania należy przestrzegać następujących zasad:

1. Przy ręcznym zagęszczaniu (przez ubijanie lub udeptywanie) maksymalna grubość warstw obsypki nie powinna być większa niż 10-15 cm, przy zagęszczaniu mechanicznym ubijakiem wibracyjnym maksymalna grubość warstw nie powinna przekraczać 30 cm.
2. Zaleca się stosowanie sprzętu do zagęszczania, który może pracować jednocześnie po obu stronach przewodu.

Podbijanie należy wykonywać przy użyciu ubijaków drewnianych. Stosowanie ubijaków metalowych dopuszczalne jest w odległości co najmniej 10 cm od rurociągu.

Pierwsze warstwy aż do osi rury powinny być zagęszczane bardzo ostrożnie, aby uniknąć uniesienia rury. Po wykonaniu obsypki do ½ wysokości rury, wszelkie ubijanie warstw powinno być wykonywane w kierunku od ścian wykopu do rurociągu. Mechaniczne zagęszczanie nad rurą można rozpocząć dopiero, gdy nad jej wierzchołkiem została wykonana warstwa ochronna o grubości minimalnej 50 cm.

## **Zасыпка wykopu.**

Zасыпkę rurociągu należy wykonywać z takiego materiału i w taki sposób, aby spełniać wymagania stawiane przy rekonstrukcji danego terenu (drogi, chodniki, tereny zielone). Do zасыпки można użyć gruntu rodzimego oraz nie należy używać gruntu zawierającego duże kamienie i głazy.

Rozbiórka odeskowania wykopu powinna następować równolegle z zасыпką, przy zachowaniu szczególnej ostrożności, ze względu na możliwość obsunięcia się ścian wykopu.

### **1.4. Rozwiązania techniczne budowy przyłączy wodociągowych.**

Projektowane przyłącza wodociągowe należy włączyć do projektowanego wodociągu przy pomocy opaski żeliwnej do rur PE z zasuwą z żeliwa sferoidalnego z miękkim uszczelnieniem w obudowie teleskopowej, posiadającej certyfikat jakości ISO oraz dopuszczenie do obrotu i powszechnego stosowania w budownictwie.

Do budowy przyłączy wodociągowych należy zastosować rury ciśnieniowe z PE typu TS SDR 11 PE 100 o średnicy:

- 63×5,8mm                    L=35,0m.
- 32×2,9mm                    L=1344,0m.

Ilość przyłączy – 55szt.

Rury wykonane w całości z materiału klasy PE100, odporne na skutki zarysowań i naciski punktowe (np. Atofina XSC50), wykonane w technologii jedno – lub trójwarstwowej (w wersji trójwarstwowej z warstwą ochronną z zewnątrz i od środka rury o grubości min 25%, warstwy połączone molekularnie) – nie wymagające obsypki i podsypki. Średnice do fi. 75 w technologii monolitycznej.

Producent rur powinien posiadać certyfikaty ISO 9001 i ISO 14001.

Producent powinien posiadać wyniki badań surowca użytego do produkcji rur pod kątem propagacji pęknięć dla każdej partii oddzielnie.

Łączenie rur wykonać technologią zgrzewania elektrooporowego przy zastosowaniu typowych kształtek mufowych.

Trasę przyłączy wodociągowych oznaczyć taśmą z PE z wkładką metaliczną.  
Miejsce wbudowania zasuwy na przyłączy należy oznakować tablicami informacyjnymi wg. PN-86/B-09700.

Tablice te winny być umocowane na pobliskim ogrodzeniu trwałym, budynkach, ewentualnie na słupkach żelbetowych o wym. 0,10x0,10m, długości ok. 2,5-3,0m.

Obliczenia wykonano według PN – 92/B – 01706

Projektuje się przyłącza o średnicach nominalnych Ø25mm

W celu opomiarowania wody projektuje się wodomierz skrzydełkowy JS 1,5 DN 20,  $q_p=1,5\text{m}^3/\text{h}$  o wymiarach:

- długość wodomierza bez łączników  $L_w= 130$  mm
- długość wodomierza z łącznikami  $l_w= 230$  mm

Zabudowę zestawu wodomierzowego wykonać zgodnie z PN-B-10720:1998

Przed wodomierzem należy zainstalować:

- zawór odcinający kulowy (pełnoprzelotowy) DN25
- odcinek przewodu o długości  $L_1=5 \times \text{DN}$  wodomierza  $L=10\text{cm}$

Za wodomierzem należy zainstalować:

- odcinek przewodu o długości  $L_2=3 \times \text{DN}$  wodomierza  $L=6\text{cm}$
- zawór odcinający kulowy (pełnoprzelotowy) DN25
- zawór zwrotny antyskażeniowy z możliwością nadzoru EA, DN 25

Wyposażenie wykonać zgodnie z PN-ISO 4064-2:1997 + Ad1 październik 1983

Wodomierz należy umieścić na wysokości około 80 cm nad posadzką.

Zgodnie z normą PN-92/B-01706/Az1:1999 w zestawie wodomierzowym za zaworem kulowym od strony instalacji wewnętrznej należy zastosować zawór zwrotny antyskażeniowy z możliwością nadzoru EA, Dn 25 .

Przewód wodociągowy przed i za zestawem wodomierzowym należy umocować do ściany pomieszczenia za pomocą uchwytów.

Ze względu na zastosowanie rur PE należy wykonać indywidualne uziemienie wewnętrznej instalacji wodociągowej.

Przejście rurą przewodową przez ścianę fundamentową budynku należy wykonać w tulei ochronnej Ø90 PCV uszczelnionej pianką poliuretanową.

Przekroczenie dróg

Przekroczenie wykonać metodą przekopu z równoczesnym ułożeniem rury przewodowej zachowując bezpieczeństwo komunikacji pieszej i kołowej przez odpowiednie zabezpieczenie miejsca prowadzenia robót.

Zabezpieczenie urządzeń ,kabli elektroenergetycznych i telekomunikacyjnych.

- a) zabezpieczenie istniejących urządzeń elektroenergetycznych ZKE Rejonowy Zakład Energetyczny w Przemysłu.

Roboty ziemne w pobliżu kabli i urządzeń elektroenergetycznych wykonać ręcznie.

Zabezpieczenie istniejących urządzeń elektroenergetycznych należy wykonać zgodnie z zaleceniami w Opinii ZUDP.

W miejscu skrzyżowania z kablem elektroenergetycznym na kabel nałożyć rurę ochronną dwudzielną typu „AROT” o długości  $L=2,0\text{m}$ .

- b) zabezpieczenie istniejących urządzeń telekomunikacyjnych TP SA.

Roboty ziemne w pobliżu kabli i urządzeń wykonać ręcznie.

Zabezpieczenie istniejących urządzeń telekomunikacyjnych należy wykonać zgodnie z zaleceniami w Opinii ZUDP.

W miejscu skrzyżowania z kablem telekomunikacyjnym na kabel nałożyć rurę ochronną dwudzielną typu „AROT” o długości L=2,0m.

Dla materiałów i wyrobów należy dostarczyć pozytywną opinię Państwowego Zakładu Higieny– dla elementów i urządzeń przeznaczonych do produkcji oraz kontaktu z wodą pitną aprobatę techniczną Centralnego Ośrodka Badawczo Rozwojowego Techniki Instalacyjnej INSTAL lub deklaracje zgodności z PN- EN.

#### Płukanie i dezynfekcja przewodu wodociągowego.

Do płukania sieci używać wody wodociągowej.

Dezynfekcja przewodów polega na wprowadzeniu wody chlorowej powstałej z rozpuszczenia podchlorynu wapnia lub sodu zawierającą, co najmniej  $50\text{mgCl}_2/\text{dm}^3$  i pozostawieniu roztworu w przewodzie przez 24 godziny. Następnie przewód ponownie przepłukać wodą.

#### Próby i odbiory.

Odbiory i próby wykonać zgodnie z PN-97/B-10725.

Próbę szczelności należy wykonać na ciśnienie 1,0 MPa.

### **1.5. Odbiory robót, próby szczelności.**

Badania przy odbiorze powinny być zgodne z PN-EN 1610

Ze względu na specyficzne wymagania dotyczące budowy przewodów z tworzyw sztucznych odbiorom technicznym podlegają:

- wykopy, utrzymanie sztywności gruntu rodzimego w obrębie podsypki,
- dno wykopu, zachowanie nienaruszalności gruntu rodzimego,
- obsypka, materiał oraz stopień zagęszczania,
- szczelność przewodu, próby na eksfiltrację i infiltrację kanalizacji grawitacyjnej
- zasyp wykopów,
- deformacja rury, pomiar wielkości ugięcia początkowego rury.

Odbiory częściowe odnoszą się do poszczególnych etapów robót podlegających zakryciu przed zakończeniem budowy kolejnych odcinków przewodu. Odbiór końcowy obejmuje odbiór przewodów przed przekazaniem do eksploatacji.

### **1.6. Uwagi końcowe.**

- przed rozpoczęciem robót zawiadomić użytkowników istniejących urządzeń,
- w pobliżu i miejscach istniejącego uzbrojenia roboty ziemne należy wykonać ręcznie,
- odpowiednio zabezpieczyć przejścia dla pieszych i oznakować miejsca prowadzonych robót oraz przestrzegać przepisów BHP,
- podczas wykonywania robót w obrębie pasa drogowego bezpieczeństwo komunikacji pieszej i kołowej musi być zachowane przez odpowiednie zabezpieczenie i oznakowanie miejsca robót zgodnie z obowiązującymi przepisami.
- w przypadku niekorzystnych gruntów do bezpośredniego posadowienia kanału należy każdą partię robót ziemnych obejrzeć komisyjnie z udziałem inspektora nadzoru , projektanta i geologa celem określenia co do sposobu posadowienia,
- całość robót wykonać zgodnie z projektem, obowiązującymi przepisami oraz zgodnie z „Warunkami technicznymi Wykonania i Odbioru sieci wodociągowych” – zalecane do stosowania przez Ministerstwo Infrastruktury - wrzesień 2001

Opracował:

mgr inż. Marian Zabawski

## 2. INFORMACJA DOTYCZĄCA BEZPIECZEŃSTWA I OCHRONY ZDROWIA

Nazwa i adres obiektu budowlanego:

**„Budowa przyłączy wodociągowych w miejscowości Nienadowa (zasilanie lewostronne)”**

Działki nr: 100/231, 100/191, 100/232, 100/298, 100/164, 100/166, 100/168, 100/142, 100/432, 100/187, 100/356, 100/355, 100/34, 100/350, 100/183, 100/352, 100/354, 100/351, 100/184, 100/182, 100/109, 100/148, 100/268, 100/238, 100/417, 100/416, 100/243, 100/237, 100/20, 100/410, 100/409, 100/264, 100/446, 100/293, 100/295, 100/257, 100/256, 100/133, 100/255, 100/135, 100/116, 100/422, 100/127, 100/10, 100/126, 100/125, 100/121, 100/130, 100/230, 100/286, 100/118, 100/426, 100/287, 100/425, 100/101, 100/104, 100/433, 100/253, 100/252, 100/251, 100/250, 100/249, 100/248, 100/364, 100/294 – obręb Nienadowa

Nazwa i adres inwestora:

**Gmina Dubiecko**  
37-750 Dubiecko

Imię i nazwisko oraz adres projektanta, sporządzającego informację

**Marian Zabawski, ul. Skrzetuskiego 14, 37-700 Przemyśl**

### Część opisowa

#### 1. Zakres robót dla całego zamierzenia budowlanego oraz kolejność realizacji poszczególnych obiektów;

##### a) zakres robót

- sieć wodociągowa

##### b) kolejność realizacji

- roboty przygotowawcze – urządzenie placu budowy
- roboty ziemne – wykonywanie wykopów
- roboty budowlano - montażowe
- roboty ziemne – zasypywanie wykopów
- roboty wykończeniowe – doprowadzenie placu budowy do stanu pierwotnego

#### 2. Wykaz istniejących obiektów budowlanych.

Na całym terenie istnieje zabudowa niska jednorodzinna wraz z infrastrukturą techniczną.

#### 3. Wskazanie elementów zagospodarowania działki lub terenu, które mogą stwarzać zagrożenie bezpieczeństwa i zdrowia ludzi.

#### Roboty ziemne

Wykonywanie robót ziemnych w bezpośrednim sąsiedztwie sieci, takich jak:

- gazowe,
- elektroenergetyczne
- telekomunikacyjne
- wodociągowe i kanalizacyjne,

#### Roboty budowlano-montażowe

- praca i poruszanie się maszyn i pojazdów



#### **4. Wskazanie dotyczące przewidywanych zagrożeń występujących podczas realizacji robót budowlanych, określające skalę i rodzaje zagrożeń oraz miejsce i czas ich wystąpienia.**

##### **Roboty ziemne**

Zagrożenia występujące przy wykonywaniu robót ziemnych:

- upadek pracownika lub osoby postronnej do wykopu (brak wygradzenia wykopu balustradami; brak przykrycia wykopu),
- potrącenie pracownika lub osoby postronnej łyżką koparki przy wykonywaniu robót na placu budowy lub w miejscu dostępnym dla osób postronnych (brak wygradzenia strefy niebezpiecznej).

Roboty ziemne powinny być prowadzone na podstawie projektu określającego położenie instalacji i urządzeń podziemnych, mogących znaleźć się w zasięgu prowadzonych robót. Wykonywanie robót ziemnych w bezpośrednim sąsiedztwie sieci, takich jak:

- wodociągowe i kanalizacyjne, powinno być poprzedzone określeniem przez kierownika budowy bezpiecznej odległości w jakiej mogą być one wykonywane od istniejącej sieci i sposobu wykonywania tych robót.

W czasie wykonywania robót ziemnych miejsca niebezpieczne należy ogrodzić i umieścić napisy ostrzegawcze.

##### **Roboty budowlano - montażowe**

Zagrożenia występujące przy wykonywaniu robót budowlano - montażowych:

- upadek pracownika z wysokości (brak zabezpieczenia obrysu wykopu);  
Zabronione jest w szczególności:
- przechodzenia osób w czasie pracy żurawia pomiędzy obiektami budowlanymi a podwoziem żurawia

##### **Maszyny i urządzenia techniczne użytkowane na placu budowy**

Zagrożenia występujące przy wykonywaniu robót budowlanych przy użyciu maszyn i urządzeń technicznych:

- pochwycenie kończyny górnej lub kończyny dolnej przez napęd (brak pełnej osłony napędu),
- potrącenie pracownika lub osoby postronnej łyżką koparki przy wykonywaniu robót na placu budowy lub w miejscu dostępnym dla osób postronnych (brak wygradzenia strefy niebezpiecznej),
- porażenie prądem elektrycznym (brak zabezpieczenia przewodów zasilających urządzenia mechaniczne przed uszkodzeniami mechanicznymi).

#### **5. Wskazanie sposobu prowadzenie instruktażu pracowników przed przystąpieniem do realizacji robót szczególnie niebezpiecznych.**

Przed przystąpieniem do realizacji robót wszyscy pracownicy muszą zostać przeszkoleni w zakresie instruktażu ogólnego i stanowiskowego BHP.

Instruktaż musi obejmować bezpieczne metody i sposoby wykonywania robót, określenie stopnia występujących zagrożeń oraz zasady postępowania w przypadku wystąpienia zagrożeń dla każdego stanowiska pracy, wyposażenie w środki ochrony indywidualnej, odzieży i obuwia roboczego oraz zasady i metody udzielania pierwszej pomocy.

Szkolenia w dziedzinie bezpieczeństwa i higieny pracy dla pracowników zatrudnionych na stanowiskach robotniczych, przeprowadza się jako:

- szkolenie wstępne,
- szkolenie okresowe.

Szkolenia te przeprowadzane są w oparciu o programy poszczególnych rodzajów szkolenia.

Szkolenie wstępne na stanowisku pracy -Instruktaż stanowiskowy- powinien zapoznać pracowników z zagrożeniami występującymi na określonym stanowisku pracy,

sposobami ochrony przed zagrożeniami, oraz metodami bezpiecznego wykonywania pracy na tym stanowisku.

Pracownicy przed przystąpieniem do pracy, powinni być zapoznani z ryzykiem zawodowym związanym z pracą na danym stanowisku pracy.

Na placu budowy powinny być udostępnione pracownikom do stałego korzystania, aktualne instrukcje bezpieczeństwa i higieny pracy dotyczące:

- wykonywania prac związanych z zagrożeniami wypadkowymi lub zagrożeniami zdrowia pracowników,
- obsługi maszyn i innych urządzeń technicznych,
- postępowania z materiałami szkodliwymi dla zdrowia i niebezpiecznymi,
- udzielania pierwszej pomocy.

**6. Wskazanie środków technicznych i organizacyjnych, zapobiegających niebezpieczeństwom wynikającym z wykonywania robót budowlanych w strefach szczególnego zagrożenia zdrowia lub w ich sąsiedztwie, w tym zapewniających bezpieczną i sprawną komunikację, umożliwiającą szybką ewakuację na wypadek pożaru, awarii i innych zagrożeń.**

- (a) oznakowanie i zabezpieczenie miejsc prowadzenia robót - ogrodzenia terenu i wyznaczenia stref niebezpiecznych,
- (b) wykonanie dróg i przejść dla pieszych,
- (c) doprowadzenie energii elektrycznej, wody oraz odprowadzenia ścieków ,
- (d) urządzenie pomieszczeń higieniczno-sanitarnych i socjalnych,
- (e) zapewnienie oświetlenia naturalnego i sztucznego,
- (f) urządzenie składowisk materiałów i wyrobów,
- (g) wyposażenie w sprzęt p.poż.,
- (h) stosowanie sprzętu posiadającego wymagane atesty i dopuszczenia do stosowania w budownictwie,
- (i) prowadzenie prac pod bezpośrednim nadzorem kierownika budowy, kierownika robót, majstra budowy,
- (j) stosowanie środków ochrony indywidualnej.

Opracował:

mgr inż. Marian Zabawski

## 2.1. Oświadczenie projektanta

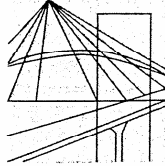
Przemyśl, dnia ..... r.

### Oświadczenie

Oświadczam, że projekt budowlany p.n.

**„BUDOWA PRZYŁĄCZY WODOCIĄGOWYCH W MIEJSCOWOŚCI NIENADOWA (ZASILANIE LEWOSTRONNE)”** sporządzono zgodnie z obowiązującymi przepisami oraz zasadami wiedzy technicznej.

Marian Zabawski  
ul. Skrzetuskiego 14  
37-700 Przemyśl



P O L S K A  
I Z B A  
I N Ż Y N I E R Ó W  
B U D O W N I C T W A

Rzeszów, 2007-12-21

.....  
(miejsowość, data)

## Zaświadczenie

Marian Zabawski

Pan/Pani .....

ul. Skrzetuskiego 14

miejsce zamieszkania .....

37-700 Przemyśl

.....  
jest członkiem Podkarpackiej Okręgowej Izby Inżynierów  
PDK/IS/1204/01

Budownictwa o numerze ewidencyjnym .....

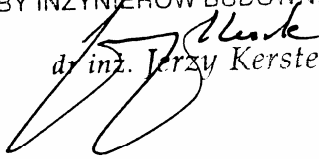
i posiada wymagane ubezpieczenie od odpowiedzialności

cywilnej

Niniejsze zaświadczenie ważne jest  
2008-01-01 2008-12-31

od dnia ..... do dnia .....

Przewodniczący Rady  
PODKARPACKIEJ OKRĘGOWEJ  
IZBY INŻYNIERÓW BUDOWNICTWA

  
dy inż. Jerzy Kerste

Podkarpacka Okręgowa Izba Inżynierów Budownictwa  
35-660 Rzeszów, ul. Słowackiego 20; pok. 608, tel.: +48 17 850-77-05, +48 17 850-77-06, fax +48 17 850-77-07,  
www.inzynier.rzeszow.pl, e-mail: pdk@piib.org.pl

Polska Izba Inżynierów Budownictwa 00-048 Warszawa, ul. Mazowiecka 6/8  
tel.: +48 22 826-31-89, fax +48 22 827-07-51, www.piib.org.pl, e-mail: biuro@piib.org.pl

**Wypis z rejestru gruntów**

Województwo podkarpackie

Powiat przemyski

Jednostka ewidencyjna 181302\_2, Dubiecko, Obręb Nr 0007, Nienadowa

NUMER		Władający	NAZWISKO I IMIĘ (NAZWA)	UDZ.	ADRES ZAMIESZKANIA (SIEDZIBA)	J.R.
obręb	arkusz działka	POW. [ha]	właściciela lub władającego	WŁAD.	miejscowość ulica nr	
		<b>Właściciel</b>	<b>Czyżowski Stanisław (Wojciech, Maria)</b>	1/1	37-750 Nienadowa 512	
181302_2.0007 10	100/10 ✓	0.51				296
Nienadowa	Kom.: AWZ 293					
Komentarz do JR: G.003322-0001						
Id dz. : 181302_2.0007.100/10						
		<b>Właściciel</b>	<b>Pracz Emilia (Aniela)</b>	1/1	37-750 Nienadowa 440	
181302_2.0007 11	100/13 ✓	0.55				875
Nienadowa	Kom.: AWZ 776					
Komentarz do JR: G.003717-0001						
Id dz. : 181302_2.0007.100/13						
		<b>Właściciel</b>	<b>Skarb Państwa</b>	1/1		
		<b>Zarządca</b>	<b>Podkarpacki Zarząd Melioracji i Urządzeń Wodnych w Rzeszowie Oddział w Jarosławiu</b>	1/1	37-500 Jarosław, Poniatowskiego 53	
181302_2.0007 11	100/15 ✓	0.54			[nom. praw. 15439]	17
Nienadowa						
Komentarz do JR: G.000750-0011						
Id dz. : 181302_2.0007.100/15						
		<b>Współwłaściciel</b>	<b>Armata Danuta (Michał, Helena)</b>	1/3	37-750 Nienadowa 520a	
		<b>Współwłaściciel</b>	<b>Blinko Maria (Michał, Helena)</b>	1/3	Dębica, Tuwima 7/52	
		<b>Współwłaściciel</b>	<b>Tereszczak Zdzisław (Michał, Helena)</b>	1/3	37-750 Nienadowa 520	
181302_2.0007 11	100/17 ✓	0.05				1102
Nienadowa	Kom.: AWZ 939					
Komentarz do JR: G.003884-0001						
Id dz. : 181302_2.0007.100/17						
		<b>Właściciel</b>	<b>Lencyk Agnieszka (Kazimierz, Elżbieta)</b>	1/1	Poczta: 37-750 Dubiecko, miejscowość: Nienadowa 480a	
181302_2.0007 11	100/19 ✓	0.27			[nom. praw. 50503]	1754
Nienadowa	Kom.: AN 4138/95, ANREP.A.NR 2220/2002					
Komentarz do JR: G.006419-0002 AN Rep.A.Nr 2220/2002 z dn.23.07.2002r.						
Id dz. : 181302_2.0007.100/19						
181302_2.0007 11	100/20 ✓	0.29			[nom. praw. 50503]	1754
Nienadowa	Kom.: AN 4138/95, ANREP.A.NR 2220/2002					
Komentarz do JR: G.006419-0002 AN Rep.A.Nr 2220/2002 z dn.23.07.2002r.						
Id dz. : 181302_2.0007.100/20						
		<b>Właściciel</b>	<b>Cieślak Bronisława (Jan, Salomea)</b>	1/1	37-750 Nienadowa 433	
181302_2.0007 11	100/21 ✓	0.31			[nom. praw. 85534]	281
Nienadowa	Kom.: AWZ 285					
Komentarz do JR: G.003313-0001						
Id dz. : 181302_2.0007.100/21						
181302_2.0007 11	100/22 ✓	0.31			[nom. praw. 85534]	281
Nienadowa	Kom.: AWZ 285					
Komentarz do JR: G.003313-0001						
Id dz. : 181302_2.0007.100/22						
		<b>Właściciel</b>	<b>Skarb Państwa</b>	1/1		
		<b>Zarządca</b>	<b>Podkarpacki Zarząd Melioracji i Urządzeń Wodnych w Rzeszowie Oddział w Jarosławiu</b>	1/1	37-500 Jarosław, Poniatowskiego 53	
181302_2.0007 11	100/24 ✓	0.20			[nom. praw. 15439]	17
Nienadowa						
Komentarz do JR: G.000750-0011						
Id dz. : 181302_2.0007.100/24						
		<b>Współwłaściciel</b>	<b>Maż.: Sosnowski Sylwester (Jan, Jadwiga), Sosnowska Elżbieta (Izydor, Cecylia)</b>	1/1	Nienadowa, 528; 37-750 Nienadowa, 528	

**Wypis z rejestru gruntów**

Województwo podkarpackie

Powiat przemyski

Jednostka ewidencyjna 181302\_2, Dublecko, Obręb Nr 0007, Nienadowa

NUMER		Władający	NAZWISKO I IMIĘ (NAZWA)	UDZ.	ADRES ZAMIESZKANIA (SIEDZIBA)	J.R.
obręb	arkusz działka	POW. [ha]	właściciela lub władającego	WŁAD.	miejscowość ulica nr	
181302_2.0007 11	100/30 ✓	0.16			[nom. praw. AKT NOT.1757 Z 20.07]	1649
Nienadowa					Komentarz do JR: G.004313-0001	
Id dz. : 181302_2.0007.100/30						
		Współwłaściciel	Małż.: <b>Barszczak Czesław Stefan</b> (Edward, Anna), <b>Barszczak Jolanta</b> (Wiesław, Krystyna)	1/1	37-750 Hucisko Nienadowskie, 152; 37-750 Hucisko Nienadowskie, 152	
181302_2.0007 11	100/34 ✓	1.97			[nom. praw. 53595]	1684
Nienadowa					Komentarz do JR: G.004338-0001	
Id dz. : 181302_2.0007.100/34						
		Właściciel	<b>Pustelnik Kazimierz</b> (Antonj,Wiktoria)	1/1	37-750 Nienadowa 499	
181302_2.0007 8	100/70 ✓	1.11				1244
Nienadowa		Kom.: AN 454/90 z 30.10.90r				Komentarz do JR: G.003991-0001
Id dz. : 181302_2.0007.100/70						
		Właściciel	<b>Skarb Państwa</b>	1/1		
		Zarządca	<b>Podkarpacki Zarząd Melioracji i Urządzeń Wodnych w Rzeszowie Oddział w Jarosławiu</b>	1/1	37-500 Jarosław, Poniatowskiego 53	
181302_2.0007 11	100/95 ✓	0.09			[nom. praw. 15439]	17
Nienadowa					Komentarz do JR: G.000750-0011	
Id dz. : 181302_2.0007.100/95						
		Właściciel	<b>Skarb Państwa-Państwowy Fundusz Ziemi</b>	1/1		
181302_2.0007 11	100/96 ✓	0.36				14
Nienadowa					Komentarz do JR: G.000006-0007	
Id dz. : 181302_2.0007.100/96						
		Właściciel	<b>Pacuszka Agata</b> (Stanisław,Ludwika)	1/1	37-750 Nienadowa 505	
181302_2.0007 8	100/101 ✓	0.19			[nom. praw. 11741]	1295
Nienadowa					Komentarz do JR: G.003797-0002	
Id dz. : 181302_2.0007.100/101						
		Właściciel	<b>Zawadzka Dorota Maria</b> (Jan,Józefa)	1/1	37-750 Nienadowa 502	
181302_2.0007 8	100/104 ✓	0.67			[nom. praw. 53643]	1187
Nienadowa					Komentarz do JR: G.003788-0002	
Id dz. : 181302_2.0007.100/104						
		Współwłaściciel	Małż.: <b>Sowa Kazimierz</b> (Wojciech, Waleria), <b>Sowa Maria</b> (Franciszek, Stefania)	1/1	37-750 Nienadowa, 530; 37-750 Nienadowa, 530	
181302_2.0007 11	100/109 ✓	0.11				974
Nienadowa		Kom.: AN 716/84				Komentarz do JR: G.003795-0001
Id dz. : 181302_2.0007.100/109						
		Współwłaściciel	Małż.: <b>Czyżowski Tadeusz</b> (Wojciech, Maria), <b>Czyżowska Helena</b> (Stanisław, Aniela)	1/1	37-750 Dublecko, Zamkowa 1; 37-750 Dublecko, Zamkowa 1	
181302_2.0007 11	100/116 ✓	0.14			[nom. praw. 14643]	288
Nienadowa					Komentarz do JR: G.003315-0001	
Id dz. : 181302_2.0007.100/116						
		Właściciel	<b>Młynarska Irena</b> (Antonj,Maria)	1/1	Nienadowa 506	
181302_2.0007 8	100/118 ✓	0.12			[nom. praw. 14891]	758
Nienadowa		Kom.: Post.Ns 964/00 z 27.10.2000r.				Komentarz do JR: G.003638-0001
Id dz. : 181302_2.0007.100/118						
		Współwłaściciel	Małż.: <b>Janowski Stanisław</b> (Jan, Anna),	1/1	37-750 Nienadowa, 509; 37-750 Nienadowa, 509	

Wypis z rejestru gruntów

Województwo podkarpackie

Powiat przemyski

Jednostka ewidencyjna 181302\_2, Dublecko, Obręb Nr 0007, Nienadowa

NUMER		Władający	NAZWISKO I IMIĘ (NAZWA)	UDZ.	ADRES ZAMIESZKANIA (SIEDZIBA)	J.R.
obręb	arkusz	działka	POW. [ha]	WŁAD.	miejscowość ulica nr	
		Współwłaściciel	<b>Janowska Maria</b> (Antoni, Antonina)	37-750 Nienadowa, 509; 37-750 Nienadowa, 509		
181302_2.0007 8	100/121	✓	0.19		[nom. praw. 14892]	1275
Nienadowa						Komentarz do JR: G.004019-0001
Id dz. : 181302_2.0007.100/121						
		Współwłaściciel	<b>Kończ Jacek</b> (Antoni, Teresa)	1/4	Pocztą: 15-349 Białystok, miejscowość: Białystok, Dubolsa 6/23	
		Współwłaściciel	<b>Kończ Teresa</b> (,)	1/4	Pocztą: 37-750 Dublecko, miejscowość: Nienadowa 508	
		Współwłaściciel	<b>Michalska Alina Gabriela</b> (Antoni, Teresa)	1/4	Pocztą: 37-755 Krzywca, miejscowość: Ruszelczyce 18	
		Współwłaściciel	<b>Młynarska Ewa Barbara</b> (Antoni, Teresa)	1/4	Pocztą: 37-750 Dublecko, miejscowość: Nienadowa 508	
181302_2.0007 8,1	100/125	✓	0.11			679
Nienadowa		Kom.: ZD 3369				
Id dz. : 181302_2.0007.100/125						
		Współwłaściciel	Małż.: <b>Sobota Aleksander Antoni</b> (Jan, Maria), <b>Sobota Feliksa</b> (Stanisław, Anieła)	1/1	Pocztą: 37-750 Dublecko, miejscowość: Nienadowa, 507; 37-750 Nienadowa, 507	
181302_2.0007 11	100/126	✓	0.11			1292
Nienadowa		Kom.: AN 4010/71				
Id dz. : 181302_2.0007.100/126						
		Współwłaściciel	Małż.: <b>Daraż Zdzisław Zygmunt</b> (Franciszek, Kazimiera), <b>Daraż Halina</b> (Stanisław, Rozalia)	1/1	37-750 Nienadowa, 511; 37-750 Nienadowa, 511	
181302_2.0007 11	100/127	✓	0.1173		[nom. praw. 46097]	1264
Nienadowa		Kom.: ZD 3359				
Id dz. : 181302_2.0007.100/127						
		Właściciel	<b>Brożyna Leszek</b> (Jan, Stanisława)	1/1	37-751 Piątkowa 7	
181302_2.0007 8	100/130	✓	0.11	[położ. : Akt Not.2750/99 ]	[nom. praw. 17998]	495
Nienadowa						Komentarz do JR: G.003451-0001
Id dz. : 181302_2.0007.100/130						
		Współwłaściciel	Małż.: <b>Kilon Józef</b> (Stanisław, Józefa), <b>Kilon Aleksandra</b> (Jan, Maria)	1/1	37-750 Nienadowa, 517; Pocztą: 37-750 Dublecko, miejscowość: Nienadowa, 517	
181302_2.0007 11	100/133	✓	0.11			642
Nienadowa		Kom.: AN 3578/70				
Id dz. : 181302_2.0007.100/133						
		Właściciel	<b>Czyżowski Tadeusz</b> (Wojciech, Maria)	1/1	37-750 Dublecko, Zamkowa 1	
181302_2.0007 11	100/135	✓	0.34		[nom. praw. 51039]	297
Nienadowa		Kom.: AWZ 7/72				
Id dz. : 181302_2.0007.100/135						
		Właściciel	<b>Kraus Krystyna</b> (Władysław, Józefa)	1/1	37-750 Nienadowa 555	
181302_2.0007 11	100/140	✓	0.30		[nom. praw. 23771]	1278
Nienadowa						Komentarz do JR: G.004022-0001
Id dz. : 181302_2.0007.100/140						
		Współwłaściciel	Małż.: <b>Kazienko Andrzej</b> (Jan, Rozalia), <b>Kazienko Anna</b> (Franciszek, Józefa)	1/1	37-542 Bobrówka K.Jarosławia, 22; 37-542 Bobrówka K.Jarosławia, 22	
181302_2.0007 11	100/142	✓	0.12			1302
Nienadowa						Komentarz do JR: G.004040-0001

Wypis z rejestru gruntów

Województwo podkarpackie

Powiat przemyski

Jednostka ewidencyjna 181302\_2, Dublecko, Obręb Nr 0007, Nienadowa

NUMER obręb	arkusz dziłka	Władający POW. [ha]	NAZWISKO I IMIĘ (NAZWA) właściciela lub władającego	UDZ. WŁAD.	ADRES ZAMIESZKANIA (SIEDZIBA) miejscowość ulica nr	J.R.
Id dz. : 181302_2.0007.100/142						
181302_2.0007 11	100/148 ✓	1.70	Właściciel <b>Blecharczyk Zbigniew (Wojciech, Stefania)</b>	1/1	37-750 Nienadowa 527	1314
Nienadowa	Kom.: Umowa 9260-2/51/80					
Komentarz do JR: G.002348-0002						
Id dz. : 181302_2.0007.100/148						
181302_2.0007 11	100/149 ✓	0.06	Współwłaściciel <b>Bryś Krzysztof (Tadeusz, Maria)</b> Współwłaściciel <b>Małż.: Radoń Przemysław (Zdzisław, Kazimiera), Skrabut-Radoń Anna (Eugeniusz, Maria)</b>	1/2	Pocztą: 37-750 Dublecko, miejscowość: Nienadowa 523 1/2 Pocztą: 37-750 Dublecko, miejscowość: Nienadowa, 34; Pocztą: 37-750 Dublecko, miejscowość: Śliwnica, 113	1770
Nienadowa	Kom.: ANREP.A.NR 3072/2002				[nom. praw. 81089]	
Id dz. : 181302_2.0007.100/149						
181302_2.0007 11	100/164 ✓	0.22	Właściciel <b>Szybiak Czesława (Stanisław, Genowefa)</b>	1/1	37-750 Nienadowa 541	1026
Nienadowa	Kom.: AWZ 899					
Komentarz do JR: G.003827-0001						
Id dz. : 181302_2.0007.100/164						
181302_2.0007 11	100/166 ✓	0.27	Współwłaściciel <b>Janowska Maria (Stanisław, Genowefa)</b> Współwłaściciel <b>Klimczyk Genowefa (Marek, Kunegunda)</b> Współwłaściciel <b>Sobol Kazimiera (Stanisław, Genowefa)</b> Współwłaściciel <b>Sowa Grażyna (Stanisław, Genowefa)</b> Współwłaściciel <b>Szybiak Czesława (Stanisław, Genowefa)</b> Użytkownik <b>Sowa Grażyna (Stanisław, Genowefa)</b>	3/16 4/16 3/16 3/16 3/16 1/1	37-750 Nienadowa 542 37-750 Nienadowa 543a 37-750 Nienadowa 540 37-750 Nienadowa 541 37-750 Nienadowa 540	674
Nienadowa	Kom.: AWZ 900					
Komentarz do JR: G.003573-0001						
Id dz. : 181302_2.0007.100/166						
181302_2.0007 11	100/168 ✓	0.28	Właściciel <b>Sobol Kazimiera (Stanisław, Genowefa)</b>	1/1	37-750 Nienadowa 543a	941
Nienadowa	Kom.: AWZ 900					
Komentarz do JR: G.003768-0001						
Id dz. : 181302_2.0007.100/168						
181302_2.0007 11	100/174	0.02	Właściciel <b>Powiat Przemyski</b> Zarządca <b>Zespół Szkół Rolniczych</b>	1/1 1/1	37-700 Przemyśl, Plac Dominikański 3 37-750 Nienadowa	50
Nienadowa					[nom. praw. 11932]	
Komentarz do JR: G.000748-0002						
Id dz. : 181302_2.0007.100/174						
181302_2.0007 11	100/181 ✓	0.08	Współwłaściciel <b>Małż.: Sowa Kazimierz (Wojciech, Waleria), Sowa Maria (Franciszek, Stefania)</b>	1/1	37-750 Nienadowa, 530; 37-750 Nienadowa, 530	974
Nienadowa					[nom. praw. 54105]	
Komentarz do JR: G.003795-0001						
Id dz. : 181302_2.0007.100/181						
181302_2.0007 11	100/182 ✓	0.19	Właściciel <b>Gergont Maria (Franszek, Emilia)</b>	1/1	Pocztą: 37-750 Dublecko, miejscowość: Nienadowa 531	402
Nienadowa					[nom. praw. 83913]	
Komentarz do JR: G.003394-0001						
Id dz. : 181302_2.0007.100/182						
181302_2.0007 11	100/183 ✓	0.49	Współwłaściciel <b>Małż.: Dymczak Ryszard (Stanisław, Maria), Dymczak Renata (Andrzej, Alicja)</b>	1/1	Pocztą: 36-207 Grabownica, miejscowość: Grabówka, 66; Pocztą: 37-750 Dublecko, miejscowość: Przedmieście Dubleckie, 195	1734
Nienadowa					[nom. praw. 54770 ANREP.A.NR]	



Wypis z rejestru gruntów

Województwo podkarpackie

Powiat przemyski

Jednostka ewidencyjna 181302\_2, Dubiecko, Obręb Nr 0007, Nienadowa

NUMER		Władający	NAZWISKO I IMIĘ (NAZWA)	UDZ.	ADRES ZAMIESZKANIA (SIEDZIBA)	J.R.
obręb	arkusz działka	POW. [ha]	właściciela lub władającego	WŁAD.	miejsowość ulica nr	
Nienadowa		Kom.: AN 17500/93		1150/2002]		
Komentarz do JR: G.006827-0001 AN Rep.A.Nr 1150/2002 z dn.19.04.2002r.						
Id dz. : 181302_2.0007.100/183						
181302_2.0007 11 100/184 ✓		0.04	Właściciel <b>Gergont Maria</b> (Franciszek, Emilia)	1/1	Pocztą: 37-750 Dubiecko, miejscowość: Nienadowa 531	402
Nienadowa				[nom. praw. 83913]		
Komentarz do JR: G.003394-0001						
Id dz. : 181302_2.0007.100/184						
181302_2.0007 11 100/187 ✓		0.09	Współwłaściciel <b>Binko Edmund Tadeusz</b> (Wojciech, Cecylia)	1/2	37-750 Nienadowa 473a	1377
Nienadowa		Kom.: AN 87/89 i 609/89		1/2	37-750 Nienadowa 473a	
Komentarz do JR: G.004090-0001						
Id dz. : 181302_2.0007.100/187						
181302_2.0007 11 100/191 ✓		0.09	Współwłaściciel Małż.: <b>Bosak Edmund</b> (Eugeniusz, Maria), <b>Bosak Maria</b> (Wojciech, Weronika)	1/1	37-750 Nienadowa, 544; 37-750 Nienadowa, 544a	1372
Nienadowa		Kom.: AN 235/88				
Komentarz do JR: G.004086-0001						
Id dz. : 181302_2.0007.100/191						
181302_2.0007 11 100/226 ✓		0.19	Współwłaściciel <b>Czyżowski Andrzej</b> (Franciszek, Waleria)	1/4	35-111 Rzeszów, Sportowa 2/17	1390
Nienadowa		Kom.: AN 235/88		1/4	Nienadowa 443	
		Współwłaściciel <b>Kozioł Maria</b> (Franciszek, Waleria)		1/4		
		Współwłaściciel <b>Lesiecka Genowefa</b> (Franciszek, Waleria)		1/4	55-230 Jelcz-Laskowice, Działkowa 2/4	
Komentarz do JR: G.006832-0001 [nom. praw. 50071] Post.Ns 392/00 z 27.04.2000r. Post.Ns 2079/01 z dn.3.12.2001r.						
Id dz. : 181302_2.0007.100/226						
181302_2.0007 11 100/229 ✓		0.97	Współwłaściciel <b>Sowa Anna</b> (Franciszek, Janina)	1/3	37-750 Dubiecko, Cmentarna 1	1598
Nienadowa		Kom.: AN 5389/97 z 4.04.97r		1/3	37-750 Dubiecko, Cmentarna 1	
		Współwłaściciel <b>Sowa Maria</b> (Franciszek, Janina)		1/3	37-750 Dubiecko, Cmentarna 1	
Komentarz do JR: G.004273-0001						
Id dz. : 181302_2.0007.100/229						
181302_2.0007 11 100/230 ✓		0.10	Współwłaściciel Małż.: <b>Daraż Józef</b> (Andrzej, Anna), <b>Daraż Wanda</b> (Irena, Stefan, Magdalena)	1/1	37-750 Nienadowa, 506a; 37-750 Nienadowa, 506a	1265
Nienadowa				Komentarz do JR: G.004009-0001		
Id dz. : 181302_2.0007.100/230						
181302_2.0007 11 100/231 ✓		0.79	Właściciel <b>Bosak Eugeniusz</b> (Józef, Józefa)	1/1	37-750 Nienadowa 544	183
Nienadowa				Komentarz do JR: G.002349-0002		
Id dz. : 181302_2.0007.100/231						
181302_2.0007 11 100/232 ✓		0.10	Współwłaściciel Małż.: <b>Ślimak Zenon Wojciech</b> (Józef, Bronisława), <b>Ślimak Bernadeta</b> (Józef, Emilia)	1/1	37-750 Nienadowa, ; Pocztą: 37-750 Dubiecko, miejscowość: Nienadowa, 544b	1605
Nienadowa		Kom.: AN 822/92 z 11.03.92r		Komentarz do JR: G.004279-0001		
Id dz. : 181302_2.0007.100/232						

Wypis z rejestru gruntów

Województwo podkarpackie

Powiat przemyski

Jednostka ewidencyjna 181302\_2, Dubiecko, Obręb Nr 0007, Nienadowa

NUMER		Władający	NAZWISKO I IMIĘ (NAZWA)	UDZ.	ADRES ZAMIESZKANIA (SIEDZIBA)	J.R.
obręb	arkusz działka	POW. [ha]	właściciela lub władającego	WŁAD.	miejscowość ulica nr	
			Współwłaściciel <b>Czyżowski Andrzej</b> (Franciszek, Waleria)	1/4	35-111 Rzeszów, Sportowa 2/17	
			Współwłaściciel <b>Czyżowski Tadeusz</b> (Franciszek, Waleria)	1/4	Nienadowa 443	
			Współwłaściciel <b>Kozioł Maria</b> (Franciszek, Waleria)	1/4		
			Współwłaściciel <b>Lesiecka Genowefa</b> (Franciszek, Waleria)	1/4	55-230 Jelcz-Laskowice, Działkowa 2/4	
181302_2.0007	11 100/234	✓ 0.30				
Nienadowa					[nom. praw. 50072]	1390
					Komentarz do JR: G.006832-0001 Post.Ns 392/00 z 27.04.2000r. Post.Ns 2079/01 z dn.3.12.2001r.	
					Id dz. : 181302_2.0007.100/234	
			Właściciel <b>Gmina Dubiecko</b>	1/1	37-750 Dubiecko	
181302_2.0007	11 100/235	✓ 0.05				
Nienadowa					Kom.: R.XVII.N.-7723-1/71/05 z 14.11.2005r.	1641
					Id dz. : 181302_2.0007.100/235	
			Współwłaściciel <b>Małż.: Roman Mariusz</b> (Stanisław, Janina), <b>Roman Agata</b> (Józef, Józefa)	1/1	37-750 Nienadowa, 524; 37-750 Nienadowa, 524	
						Komentarz do JR: G.000003-0060
181302_2.0007	11 100/237	✓ 0.15				
Nienadowa					[nom. praw. 47304]	1670
					Kom.: AN 3299/00	
					Id dz. : 181302_2.0007.100/237	
			Współwłaściciel <b>Małż.: Frańczak Tadeusz</b> (Piotr, Karolina), <b>Frańczak Danuta</b> (Józef, Stefania)	1/1	37-750 Nienadowa, 601; 37-750 Nienadowa, 601	
						Komentarz do JR: G.003233-0002
181302_2.0007	11 100/238	✓ 0.27				
Nienadowa					Kom.: AN 25575/92	1453
					Id dz. : 181302_2.0007.100/238	
			Współwłaściciel <b>Wajda Józefa</b> (Wiktorja)	1/3	Nienadowa 435	
			Współwłaściciel <b>Wajda Roman</b> (Władysław, Józefa)	1/3	Nienadowa 435	
			Współwłaściciel <b>Wajda Stanisław</b> (Władysław, Józefa)	1/3	37-750 Nienadowa 435	
181302_2.0007	11 100/242	✓ 0.38				
Nienadowa						1144
					Id dz. : 181302_2.0007.100/242	
			Współwłaściciel <b>Małż.: Mędraś Stanisław Józef</b> (Wojciech, Zofia), <b>Mędraś Maria</b> (Piotr, Stanisława)	1/1	Nienadowa, ; Nienadowa	
						Komentarz do JR: G.003917-0001
181302_2.0007	11 100/243	✓ 0.10				
Nienadowa					[nom. praw. 47665]	1671
					Id dz. : 181302_2.0007.100/243	
			Współwłaściciel <b>Małż.: Kruć Marian</b> (Emil, Maria), <b>Kruć Grażyna Teresa</b> (Kazimierz, Zofia)	1/1	Nienadowa, 500a; Nienadowa, 500a	
						Komentarz do JR: G.004331-0001
181302_2.0007	8 100/248	✓ 0.14				
Nienadowa					Kom.: AN 28881/93	1473
					Id dz. : 181302_2.0007.100/248	
			Właściciel <b>Kamińska Małgorzata</b> (Eugeniusz, Krystyna)	1/1	Poczta: 37-750 Dubiecko, miejscowość: Nienadowa 500	
181302_2.0007	8 100/249	✓ 0.23				
Nienadowa					[nom. praw. 79043]	1804
					Kom.: AN 16051/95 z 19.09.95r	
					Id dz. : 181302_2.0007.100/249	
			Współwłaściciel <b>Małż.: Klepacki Lesław Stanisław</b> (Stanisław, Helena), <b>Klepacka Halina</b> (Stanisław, Maria)	1/1	Przedmieście Dubieckie, 232; Przedmieście Dubieckie, 232	
181302_2.0007	8 100/250	✓ 0.13				
Nienadowa					Kom.: AN 37250/93	1474

Wypis z rejestru gruntów

Województwo podkarpackie

Powiat przemyski

Jednostka ewidencyjna 181302\_2, Dublecko, Obręb Nr 0007, Nienadowa

NUMER		Władający	NAZWISKO I IMIĘ (NAZWA)	UDZ.	ADRES ZAMIESZKANIA (SIEDZIBA)	J.R.
obręb	arkusz działka	POW. [ha]	właściciela lub władającego	WŁAD.	miejsowość ulica nr	
Komentarz do JR: G.004167-0001						
Id dz. : 181302_2.0007.100/250						
		Współwłaściciel	Małż.: <b>Gnieciak Jan Adam</b> (Stanisław, Donata), <b>Gnieciak Wanda</b> (Stanisław, Urszula)	1/1	37-700 Przemyśl, Wróblewskiego 14; 37-700 Przemyśl, Wróblewskiego 14/2	
181302_2.0007	8 100/251 ✓	0.13				1484
Nienadowa		Kom.: AN 44047/93 z 30.11.93r				
Komentarz do JR: G.004177-0001						
Id dz. : 181302_2.0007.100/251						
		Współwłaściciel	Małż.: <b>Telega Eugeniusz Antoni</b> (Jan, Józefa), <b>Telega Dorota</b> (Jan, Czesława)	1/1	37-750 Śliwnica, 191; 37-750 Śliwnica, 134	
181302_2.0007	8 100/252 ✓	0.13				1506
Nienadowa		Kom.: AN 29342/94 z 17.11.94r				
Komentarz do JR: G.004197-0001						
Id dz. : 181302_2.0007.100/252						
		Właściciel	<b>Kocaj Zofia Marta</b> (Tadeusz, Władysława)	1/1	37-750 Dublecko, Przemyska 1	
181302_2.0007	8 100/253 ✓	0.13				1512
Nienadowa		Kom.: AN 29667 z 22.11.94r				
Komentarz do JR: G.004202-0001						
Id dz. : 181302_2.0007.100/253						
		Właściciel	Małż.: <b>Jureczko Dariusz</b> (Józef, Romana), <b>Jureczko Joanna</b> (Jan, Józefa)	1/1	Pocztą: 37-750 Dublecko, miejscowość: Śliwnica, 129; Pocztą: 37-750 Dublecko, miejscowość: Śliwnica, 129	
181302_2.0007	8 100/254 ✓	0.15			[nom. praw. 75041]	929
Nienadowa		Kom.: AN.Rep.A.Nr 5571/2006 z 13.06.2006r.				
Komentarz do JR: G.003757-0001						
Id dz. : 181302_2.0007.100/254						
		Właściciel	<b>Czyżowski Waldemar Grzegorz</b> (Jan, Kazimiera)	1/1	37-750 Nienadowa 428	
181302_2.0007	11 100/255 ✓	0.59				294
Nienadowa		Kom.: AN 13870/93 z 26.04.93r				
Komentarz do JR: G.003320-0001						
Id dz. : 181302_2.0007.100/255						
		Współwłaściciel	<b>Czyżowski Waldemar Grzegorz</b> (Jan, Kazimiera)	1/2	37-750 Nienadowa 428	
		Współwłaściciel	Małż.: <b>Sowa Zdzisław Czesław</b> (Bronisław, Janina), <b>Sowa Bożena Maria</b> (Tadeusz, Helena)	1/2	37-750 Nienadowa, 452; 37-750 Nienadowa, 452	
181302_2.0007	11 100/256 ✓	0.03				1562
Nienadowa		Kom.: AN 13870/93 z 26.04.93r				
Komentarz do JR: G.004243-0001						
Id dz. : 181302_2.0007.100/256						
		Współwłaściciel	Małż.: <b>Sowa Zdzisław Czesław</b> (Bronisław, Janina), <b>Sowa Bożena Maria</b> (Tadeusz, Helena)	1/1	37-750 Nienadowa, 452; 37-750 Nienadowa, 452	
181302_2.0007	11 100/257 ✓	0.16				1561
Nienadowa		Kom.: AN 13870/93 z 26.04.93r				
Komentarz do JR: G.004242-0001						
Id dz. : 181302_2.0007.100/257						
		Właściciel	<b>Tereszczak Helena</b> (Adam, Aniela)	1/1	Nienadowa 519	
181302_2.0007	11 100/264 ✓	0.66			[nom. praw. 48570]	1694
Nienadowa						
Komentarz do JR: G.004346-0001						
Id dz. : 181302_2.0007.100/264						
		Właściciel	<b>Kłeryk Genowefa</b> (Jan, Stanisława)	1/1	37-750 Nienadowa 526	

Wypis z rejestru gruntów

Województwo podkarpackie  
Powiat przemyski  
Jednostka ewidencyjna 181302\_2, Dublecko, Obręb Nr 0007, Nienadowa

NUMER		Władający	NAZWISKO I IMIĘ (NAZWA)	UDZ.	ADRES ZAMIESZKANIA (SIEDZIBA)	J.R.
obręb	arkusz działka	POW. [ha]	właściciela lub władającego	WŁAD.	miejsowość ulica nr	
181302_2.0007 11	100/268 ✓	1.59			[nom. praw. 12292]	617
Nienadowa						
Id dz. : 181302_2.0007.100/268						
Właściciel		Gmina Dublecko		1/1	37-750 Dublecko	
181302_2.0007 11	100/272 ✓	0.25			[nom. praw. 54210]	1452
Nienadowa						
Id dz. : 181302_2.0007.100/272						
Współwłaściciel		Małż.: <b>Kilon Zdzisław</b> (Stanisław, Józefa), <b>Kilon Maria</b> (Antoni, Michalina)		1/1	37-750 Nienadowa, 549; 37-750 Nienadowa, 549	Komentarz do JR: G.000003-0056
181302_2.0007 8	100/281 ✓	0.43				1529
Nienadowa		Kom.: AN 1820 z 20.03.95				
Id dz. : 181302_2.0007.100/281						
Właściciel		Kilon Bogusław Jan (Tadeusz, Zofia)		1/1	37-750 Nienadowa 555	
181302_2.0007 8	100/282 ✓	0.30				1528
Nienadowa		Kom.: AN 1820 z 20.03.95r				
Id dz. : 181302_2.0007.100/282						
Właściciel		Przybycień Jerzy (Edward, Krystyna)		1/1	37-750 Hucisko Nienadowskie 21	
181302_2.0007 8	100/286 ✓	0.03			[nom. praw. 52775]	1628
Nienadowa		Kom.: Akt Not.1553/98 z dn.22.06.1998r.				
Id dz. : 181302_2.0007.100/286						
Właściciel		Przybycień Jerzy (Edward, Krystyna)		1/1	37-750 Hucisko Nienadowskie 21	
181302_2.0007 8	100/287 ✓	0.35			[nom. praw. 52775]	1628
Nienadowa		Kom.: Akt Not.1553/98 z dn.22.06.98r.				
Id dz. : 181302_2.0007.100/287						
Właściciel		Jach Wiktoria (Władysław, Maria)		1/1	37-750 Nienadowa 518	
181302_2.0007 11	100/293 ✓	0.33			[nom. praw. 53308]	517
Nienadowa						
Id dz. : 181302_2.0007.100/293						
Właściciel		Jach Andrzej (Bolesław, Wiktoria)		1/1	Nienadowa 518	
181302_2.0007 11	100/295 ✓	0.16			[nom. praw. 53309]	1672
Nienadowa						
Id dz. : 181302_2.0007.100/295						
Współwłaściciel		Janowska Bożena (Władysław, Maria)		1/2	37-750 Nienadowa 542	
Współwłaściciel		Janowski Andrzej (Władysław, Maria)		1/2	Jarosław, Os.Pułaskiego 14/6	
181302_2.0007 11	100/297 ✓	0.05			[nom. praw. 53682]	1699
Nienadowa						
Id dz. : 181302_2.0007.100/297						
Współwłaściciel		Janowska Bożena (Władysław, Maria)		1/2	37-750 Nienadowa 542	
Współwłaściciel		Janowski Piotr (Władysław, Maria)		1/2	37-750 Nienadowa 542	
181302_2.0007 11	100/298 ✓	0.05				1700
Nienadowa						
Id dz. : 181302_2.0007.100/298						
Właściciel		Janowski Piotr (Władysław, Maria)		1/1	37-750 Nienadowa 542	Komentarz do JR: G.004352-0001
181302_2.0007 11	100/299 ✓	0.16			[nom. praw. 53683]	537
Nienadowa						

Wypis z rejestru gruntów

Województwo podkarpackie

Powiat przemyski

Jednostka ewidencyjna 181302\_2, Dublecko, Obręb Nr 0007, Nienadowa

NUMER		Władający	NAZWISKO I IMIĘ (NAZWA)	UDZ.	ADRES ZAMIESZKANIA (SIEDZIBA)	J.R.
obręb	arkusz działka	POW. [ha]	właściciela lub władającego	WŁAD.	miejsowość ulica nr	
Nienadowa						
			Id dz. : 181302_2.0007.100/299	Komentarz do JR: G.003479-0001		
		Właściciel	Gmina Dublecko	1/1	37-750 Dublecko	
181302_2.0007 11	100/342 ✓	0.09			[nom. praw. 15435]	1387
Nienadowa						
			Id dz. : 181302_2.0007.100/342	Komentarz do JR: G.000003-0055		
		Właściciel	Powiat Przemyski	1/1	37-700 Przemyśl, Plac Dominikański 3	
		Zarządca	Zespół Szkół Rolniczych	1/1	37-750 Nienadowa	
181302_2.0007 11	100/344 ✓	0.05			[nom. praw. 6141]	50
Nienadowa						
			Id dz. : 181302_2.0007.100/344	Komentarz do JR: G.000748-0002		
		Współwłaściciel	Małż.: Brożek Tomasz (Henryk, Zdzisława), Brożek Wioletta (Marian, Aleksandra)	1/3	Pocztą: 37-750 Dublecko, miejscowość: Nienadowa, 184; Pocztą: 37-750 Dublecko, miejscowość: Nienadowa, 184	
		Współwłaściciel	Małż.: Dymczak Ryszard (Stanisław, Maria), Dymczak Renata (Andrzej, Alicja)	1/3	Pocztą: 36-207 Grabownica, miejscowość: Grabówka, 66; Pocztą: 37-750 Dublecko, miejscowość: Przedmieście Dubleckie, 195	
		Współwłaściciel	Małż.: Zaleski Mariusz Tadeusz (Edward, Genowefa), Zaleska Ewa Maria (Stanisław, Helena)	1/3	Nienadowa, 545; 37-750 Nienadowa, 545	
181302_2.0007 11	100/350 ✓	0.0605			[nom. praw. 54432]	210
Nienadowa						
			Kom.: AN Rep.A.Nr 4774/2002 z dn.05.07.2002r.	Komentarz do JR: G.006927-0001 AN Rep.A.Nr 1150/2002 z dn.19.04.2002r.		
			Id dz. : 181302_2.0007.100/350			
		Współwłaściciel	Małż.: Zaleski Mariusz Tadeusz (Edward, Genowefa), Zaleska Ewa Maria (Stanisław, Helena)	1/1	Nienadowa, 545; 37-750 Nienadowa, 545	
181302_2.0007 11	100/351 ✓	0.2798			[nom. praw. 54431]	185
Nienadowa						
			Id dz. : 181302_2.0007.100/351	Komentarz do JR: G.003238-0001		
		Współwłaściciel	Małż.: Dymczak Ryszard (Stanisław, Maria), Dymczak Renata (Andrzej, Alicja)	1/1	Pocztą: 36-207 Grabownica, miejscowość: Grabówka, 66; Pocztą: 37-750 Dublecko, miejscowość: Przedmieście Dubleckie, 195	
181302_2.0007 11	100/352 ✓	0.0596			[nom. praw. 54770 ANREP.A.NR 1150/2002]	1734
Nienadowa						
			Id dz. : 181302_2.0007.100/352	Komentarz do JR: G.006827-0001 AN Rep.A.Nr 1150/2002 z dn.19.04.2002r.		
		Współwłaściciel	Małż.: Brożek Tomasz (Henryk, Zdzisława), Brożek Wioletta (Marian, Aleksandra)	1/1	Pocztą: 37-750 Dublecko, miejscowość: Nienadowa, 184; Pocztą: 37-750 Dublecko, miejscowość: Nienadowa, 184	
181302_2.0007 11	100/354 ✓	0.2915			[nom. praw. 54104]	1336
Nienadowa						
			Id dz. : 181302_2.0007.100/354	Komentarz do JR: G.006926-0001 AN Rep.A.Nr 4774/2002 z dn.05.07.2002r.		
		Właściciel	Małż.: Bał Mateusz (Ryszard, Maria), Bał Lucyna (Tadeusz, Helena)	1/1	37-750 Dublecko, Śliwnicka 26a; 37-750 Dublecko, Śliwnicka 26A	
181302_2.0007 11	100/355 ✓	0.1083			[nom. praw. 54957]	1767
Nienadowa						
			Kom.: KW 54796 ANREP.A.NR 1132/2002	Komentarz do JR: KW 54796		
			Id dz. : 181302_2.0007.100/355			
		Właściciel	Bieniasz Irena (Franciszek, Józefa)	1/1	37-500 Jarosław, Kruhel Pełkiński 4	
181302_2.0007 11	100/356 ✓	0.0810			[nom. praw. 54796 ANREP.A.NR 1132/2002]	1735
Nienadowa						
			Id dz. : 181302_2.0007.100/356	Komentarz do JR: G.006835-0001 AN Rep.A.Nr 1132/2002 z dn.19.04.2002r.		
181302_2.0007 11	100/357 ✓	0.0880			[nom. praw. 54796 ANREP.A.NR	1735

Wypis z rejestru gruntów

Województwo podkarpackie

Powiat przemyski

Jednostka ewidencyjna 181302\_2, Dublecko, Obręb Nr 0007, Nienadowa

NUMER		Władający	NAZWISKO I IMIĘ (NAZWA)	UDZ.	ADRES ZAMIESZKANIA (SIEDZIBA)	J.R.
obręb	arkusz	działka	POW. [ha]	WŁAD.	miejsowość ulica nr	
					1132/2002]	
Nienadowa					Komentarz do JR: G.006835-0001 AN Rep.A.Nr 1132/2002 z dn.19.04.2002r.	
Id dz. : 181302_2.0007.100/357						
181302_2.0007	11	100/358	0.1096		[nom. praw. 54796 ANREP.A.NR 1132/2002]	1735
Nienadowa					Komentarz do JR: G.006835-0001 AN Rep.A.Nr 1132/2002 z dn.19.04.2002r.	
Id dz. : 181302_2.0007.100/358						
		Współwłaściciel	Małż.: <b>Operek Tomasz</b> (Zygmunt, Teresa), <b>Operek Maria</b> (Jan, Helena)	1/1	Australla-Dandenong, 5 Knight Place ; Australla-Dandenong, 5 Knight Place	
181302_2.0007	11	100/362	0.1336		[nom. praw. ANREP.A.NR 2131/2002]	1753
Nienadowa					Komentarz do JR: G.006937-0001 AN Rep.A.nr 2131/2002 z dn.19.07.2002r.	
Id dz. : 181302_2.0007.100/362						
		Właściciel	<b>Gmina Dublecko</b>	1/1	37-750 Dublecko	
		Użytkownik wieczysty	<b>Gminna Spółdzielnia "Samopomoc Chłopska" W Dublecku</b>	1/1	37-750 Dublecko, Przemyska 29	
181302_2.0007	8	100/363	0.1250		[nom. praw. 78255]	1488
Nienadowa		Kom.: AN 30469 z 20.08.93r				
Komentarz do JR: G.000003-0057						
Id dz. : 181302_2.0007.100/363						
181302_2.0007	8	100/364	0.5150		[nom. praw. 78255]	1488
Nienadowa		Kom.: AN 30469 z 20.08.93r				
Komentarz do JR: G.000003-0057						
Id dz. : 181302_2.0007.100/364						
		Współwłaściciel	Małż.: <b>Brożyna Rafał Mariusz</b> (Stefan, Barbara), <b>Brożyna Dorota Barbara</b> (Zbigniew, Maria)	1/1	Załazek, 8; Załazek, 8	
181302_2.0007	11	100/409	0.11		[nom. praw. 55095]	1760
Nienadowa		Kom.: ANREP.A.NR 3175/2002				
Komentarz do JR: G.007017-0001						
Id dz. : 181302_2.0007.100/409						
		Współwłaściciel	Małż.: <b>Żurawski Adam Ryszard</b> (Edward, Maria), <b>Żurawska Marta Monika</b> (Stanisław, Maria)	1/1	Pocztą: 37-750 Dublecko, miejscowość: Nienadowa, 555d/1; Pocztą: 37-750 Dublecko, miejscowość: Nienadowa, 555d/1	
181302_2.0007	11	100/410	0.1096		[nom. praw. 55096]	1758
Nienadowa		Kom.: ANREP.A.NR 3170/2002				
Komentarz do JR: G.007014-0001						
Id dz. : 181302_2.0007.100/410						
		Współwłaściciel	Małż.: <b>Janowski Wiesław</b> (Antoni, Janina), <b>Janowska Izabela</b> (Czesław, Lucyna)	1/1	Wrocław-Fabryczna, Promenada 11/19; Wrocław-Fabryczna, Promenada 11/19	
181302_2.0007	11	100/411	0.1089		[nom. praw. 55132]	1761
Nienadowa		Kom.: ANREP.A.NR 3195/2002				
Komentarz do JR: G.007018-0001						
Id dz. : 181302_2.0007.100/411						
		Współwłaściciel	Małż.: <b>Brożyna Rafał Mariusz</b> (Stefan, Barbara), <b>Brożyna Dorota Barbara</b> (Zbigniew, Maria)	1/6	Załazek, 8; Załazek, 8	
		Współwłaściciel	Małż.: <b>Janowski Wiesław</b> (Antoni, Janina), <b>Janowska Izabela</b> (Czesław, Lucyna)	2/6	Wrocław-Fabryczna, Promenada 11/19; Wrocław-Fabryczna, Promenada 11/19	
		Współwłaściciel	Małż.: <b>Król Bolesław Władysław</b> (Marian, Józefa), <b>Król Danuta</b> (Bronisław, Maria)	1/6	37-754 Bachów, 142; 37-754 Bachów, 142	
		Współwłaściciel	Małż.: <b>Urban Krzysztof</b> (Józef, Helena), <b>Urban Marta Maria</b> (Tadeusz, Janina)	1/6	37-750 Dublecko, Ogrodowa 2; 37-750 Dublecko, Ogrodowa 2	
		Współwłaściciel	Małż.: <b>Żurawski Adam Ryszard</b> (Edward, Maria), <b>Żurawska Marta Monika</b> (Stanisław, Maria)	1/6	Pocztą: 37-750 Dublecko, miejscowość: Nienadowa, 555d/1; Pocztą: 37-750 Dublecko, miejscowość: Nienadowa, 555d/1	

Wypis z rejestru gruntów

Województwo podkarpackie

Powiat przemyski

Jednostka ewidencyjna 181302\_2, Dubiecko, Obręb Nr 0007, Nienadowa

NUMER		Władający	NAZWISKO I IMIĘ (NAZWA)	UDZ.	ADRES ZAMIESZKANIA (SIEDZIBA)	J.R.
obręb	arkusz działka	POW. [ha]	właściciela lub władającego	WŁAD.	miejsowość ulica nr	
181302_2.0007 11	100/414 ✓	0.0626			[nom. praw. 81103]	1759
Nienadowa						Komentarz do JR: G.007019-0001
Id dz. : 181302_2.0007.100/414						
	Współwłaściciel		Małż.: <b>Binko Ryszard</b> (Stanisław, Zofia), <b>Binko Agnieszka</b> (Stanisław, Helena)	1/2	Pocztą: 37-750 Dubiecko, miejscowość: Nienadowa, 471;	
	Współwłaściciel		Małż.: <b>Hadro Mariusz</b> (Stanisław, Helena), <b>Hadro Agnieszka</b> (Mieczysław, Krystyna)	1/2	Pocztą: 37-750 Dubiecko, miejscowość: Śliwnica, 54;	
					Pocztą: 37-750 Dubiecko, miejscowość: Śliwnica, 54	
181302_2.0007 11	100/415 ✓	0.0219			[nom. praw. 55094]	1766
Nienadowa						
Id dz. : 181302_2.0007.100/415						
	Właściciel		Małż.: <b>Hadro Mariusz</b> (Stanisław, Helena), <b>Hadro Agnieszka</b> (Mieczysław, Krystyna)	1/1	Pocztą: 37-750 Dubiecko, miejscowość: Śliwnica, 54;	
					Pocztą: 37-750 Dubiecko, miejscowość: Śliwnica, 54	
181302_2.0007 11	100/417 ✓	0.1157			[nom. praw. 55094]	1764
Nienadowa						
Id dz. : 181302_2.0007.100/417						
	Właściciel		<b>Ferenc Stanisław</b> (Franciszek, Maria)	1/1	37-750 Nienadowa 510	
181302_2.0007 11	100/422 ✓	0.2359			[nom. praw. 80342]	351
Nienadowa						Komentarz do JR: G.003360-0001
Id dz. : 181302_2.0007.100/422						
	Właściciel		<b>Ferenc Piotr</b> (Stanisław, Maria)	1/1	Pocztą: 37-750 Dubiecko, miejscowość: Nienadowa 510	
181302_2.0007 11	100/423 ✓	1.3075			[nom. praw. 81539]	1774
Nienadowa						Komentarz do JR:
Id dz. : 181302_2.0007.100/423						
	Właściciel		<b>Pacuszka Agata</b> (Stanisław, Ludwika)	1/1	37-750 Nienadowa 505	
181302_2.0007 8	100/425 ✓	0.0651			[nom. praw. 37643]	977
Nienadowa						Komentarz do JR: G.003797-0001
Id dz. : 181302_2.0007.100/425						
181302_2.0007 8	100/426 ✓	0.0441			[nom. praw. 37643]	977
Nienadowa						Komentarz do JR: G.003797-0001
Id dz. : 181302_2.0007.100/426						
181302_2.0007 8	100/428 ✓	0.9014			[nom. praw. 37643]	977
Nienadowa						Komentarz do JR: G.003797-0001
Id dz. : 181302_2.0007.100/428						
	Właściciel		<b>Plis Marta</b> (Stanisław, Ludwika)	1/1	35-111 Rzeszów, Sportowa 6/41	
181302_2.0007 8	100/429 ✓	0.1198			[nom. praw. 82390]	1793
Nienadowa						Komentarz do JR: AN Rep.A.,Nr 3080/2003 z dnia 19.08.2003r.
Id dz. : 181302_2.0007.100/429						
	Właściciel		<b>Spólnik Leszek</b> (Jan, Zofia)	1/1	Pocztą: 72-600 Świnoujście, miejscowość: Świnoujście, Gdyńska 25B/27	
181302_2.0007 11	100/430 ✓	0.1306			[nom. praw. 80962]	1736
Nienadowa						Komentarz do JR: AN Rep.A.Nr 1132/2002 z dn.19.04.2002r.
Id dz. : 181302_2.0007.100/430						
181302_2.0007 11	100/431 ✓	0.1534			[nom. praw. 80962]	1736
Nienadowa						Komentarz do JR: AN Rep.A.Nr 1132/2002 z dn.19.04.2002r.
Id dz. : 181302_2.0007.100/431						
	Właściciel		<b>Hadam Maria</b> (Antoni, Zofia)	1/1	36-065 Pawłokoma 83	

Wypis z rejestru gruntów

Województwo podkarpackie  
Powiat przemyski  
Jednostka ewidencyjna 181302\_2, Dublecko, Obręb Nr 0007, Nienadowa

NUMER		Władający	NAZWISKO I IMIĘ (NAZWA)	UDZ.	ADRES ZAMIESZKANIA (SIEDZIBA)	J.R.
obręb	arkusz działka	POW. [ha]	właściciela lub władającego	WŁAD.	miejsowość ulica nr	
181302_2.0007 11	100/432 ✓	0.1171			[nom. praw. 87106]	1845
Nienadowa	Kom.: AN.Rep.A.Nr 1950/2005 z 19.07.2005r.		Id dz. : 181302_2.0007.100/432			
	Właściciel	Gmina Dubiecko	1/1	37-750 Dublecko		
181302_2.0007 8	100/433 ✓	0.0655			[nom. praw. 15427]	6
Nienadowa	Kom.: DEC.WOJ.7250-182-2/91 - agronomówka. Rezerwacja nr działek do podziału : dz. nr 100/3 dzieli się na dz. nr 100/433 i 100/440.		Komentarz do JR: G.000003-0050			
	Id dz. : 181302_2.0007.100/433					
	Właściciel	Pudysz Tomasz Marcin (Tadeusz, Jadwiga)	1/1	Pocztą: 37-750 Dublecko, miejscowość: Słonne 15		
181302_2.0007 8	100/440 ✓	0.1283			[nom. praw. 87986]	1855
Nienadowa	Kom.: AN.Rep.A.Nr 3765/2005 z 29.12.2005r.		Id dz. : 181302_2.0007.100/440			
	Dzierżawca	Szymański Bogusław Tomasz (Michał, Stanisława)	1/1	Pocztą: 37-750 Dublecko, miejscowość: Nienadowa 449		
	Współwłaściciel	Maż.: Kilon Stanisław (Bronisław, Katarzyna), Kilon Genowefa (Józef, Emilia)	1/1	37-750 Nienadowa, 448; 37-750 Nienadowa, 448		
181302_2.0007 11	100/445 ✓	0.4951				643
Nienadowa			Komentarz do JR: G.003549-0001			
	Id dz. : 181302_2.0007.100/445					
181302_2.0007 11	100/446 ✓	0.4905				643
Nienadowa			Komentarz do JR: G.003549-0001			
	Id dz. : 181302_2.0007.100/446					
	Współwłaściciel	Sowa Anna (Franciszek, Janina)	1/3	37-750 Dublecko, Cmentarna 1		
	Współwłaściciel	Sowa Katarzyna Agnieszka (Franciszek, Janina)	1/3	37-750 Dublecko, Cmentarna 1		
	Współwłaściciel	Sowa Marla (Franciszek, Janina)	1/3	37-750 Dublecko, Cmentarna 1		
181302_2.0007 11	100/453 ✓	0.01				1598
Nienadowa	Kom.: AN 5389/97 z 4.04.97r		Komentarz do JR: G.004273-0001			
	Id dz. : 181302_2.0007.100/453					
	Współwłaściciel	Maż.: Rozmus Edward (Mieczysław, Zofia), Rozmus Barbara (Antoni, Józefa)	1/1	37-760 Dynów, Rynek 4/7; 37-760 Dynów, Rynek 4/7		
181302_2.0007 8	100/454 ✓	0.15				1554
Nienadowa	Kom.: AN 4224/93 z 15.02.93r		Komentarz do JR: G.004237-0001			
	Id dz. : 181302_2.0007.100/454					
	Właściciel	Gmina Dubiecko	1/1	37-750 Dublecko		
181302_2.0007 11	112 ✓	0.11			[nom. praw. 15438]	15
Nienadowa	Kom.: DEC.WOJ.7250-182-9/91		Komentarz do JR: G.000003-0054			
	Id dz. : 181302_2.0007.112					

II. działek: 108 Suma pow.: 29.6122 Słownie : dwadzieścia dziewięć hektarów sześć tysięcy sto dwadzieścia dwa m2

Sporządzono według stanu na dzień 2006.08.17.

Stwierdza się zgodność  
z operatem ewidencji gruntów i budynków  
..... G. 11.7412-2959/06 .....  
Przemyśl, dnia 17.08.2006r.....

GEODETA POWIATOWY  
mgr inż. Bogusław Pac  
Naczelnik Wydziału  
Geodezji, Kartografii, Katastru  
Gospodarki Nieruchomościami i Mieniem Powiatu



**Wypis z rejestru gruntów**

Województwo podkarpackie

Powiat przemyski

Jednostka ewidencyjna 181302\_2, Dubiecko, Obręb Nr 0007, Nienadowa

NUMER		Władający	NAZWISKO I IMIĘ (NAZWA)	UDZ.	ADRES ZAMIESZKANIA (SIEDZIBA)	J.R.
obręb	arkusz działka	POW. [ha]	właściciela lub władającego	WŁAD.	miejsowość ulica nr	
		Właściciel Zarządca	Skarb Państwa Podkarpacki Zarząd Melioracji i Urządzeń Wodnych w Rzeszowie Oddział w Jarosławiu	1/1 1/1	37-500 Jarosław, Poniatowskiego 53	
181302_2.0007 11	100/29	0.16			[nom. praw. 15439]	17
Nienadowa						Komentarz do JR: G.000750-0011
Id dz. : 181302_2.0007.100/29						
		Właściciel	Zalewski Edward (Marek, Maria)	1/1	37-750 Nienadowa 545	
181302_2.0007 11	100/260	0.15				1180
Nienadowa	Kom.: Dec.6013-2/1/92/94 z 2.02.94r					Komentarz do JR: G.003938-0001
Id dz. : 181302_2.0007.100/260						
		Właściciel	Gmina Dubiecko	1/1	37-750 Dubiecko	
181302_2.0007 11	100/261	0.53				1641
Nienadowa	Kom.: R.XVII.N.-7723-1/71/05 z 14.11.2005r.					Komentarz do JR: G.000003-0060
Id dz. : 181302_2.0007.100/261						
		Właściciel	Gmina Dubiecko	1/1	37-750 Dubiecko	
181302_2.0007 8	100/383	0.0324			[nom. praw. 15351]	1387
Nienadowa						Komentarz do JR: G.000003-0055
Id dz. : 181302_2.0007.100/383						
181302_2.0007 8	100/384	0.0139			[nom. praw. 15351]	1387
Nienadowa						Komentarz do JR: G.000003-0055
Id dz. : 181302_2.0007.100/384						
181302_2.0007 8	100/385	0.3411			[nom. praw. 15351]	1387
Nienadowa						Komentarz do JR: G.000003-0055
Id dz. : 181302_2.0007.100/385						
		Właściciel	Gmina Dubiecko	1/1	37-750 Dubiecko	
		Użytkownik wieczysty	Spółdzielnia Budownictwa Wiejskiego W Dubiecku	1/1	37-750 Dubiecko, Przemyska	
181302_2.0007 7	100/396	0.0393			[nom. praw. 53344]	1677
Nienadowa						Komentarz do JR: G.000003-0062
Id dz. : 181302_2.0007.100/396						
181302_2.0007 7	100/399	0.0571			[nom. praw. 53344]	1677
Nienadowa						Komentarz do JR: G.000003-0062
Id dz. : 181302_2.0007.100/399						
181302_2.0007 7	100/407	0.0452			[nom. praw. 53344]	1677
Nienadowa						Komentarz do JR: G.000003-0062
Id dz. : 181302_2.0007.100/407						
		Właściciel zarządca trwały	Powiat Przemyski Zespół Szkół im. Aleksandra Fredry w Nienadowej	1/1 1/1	37-700 Przemyśl, Plac Dominikański 3 Pocztą: 37-750 Dubiecko, miejscowość: Nienadowa 555	
181302_2.0007 11	100/441	17.41			[nom. praw. 86713]	1771
Nienadowa	Kom.: NZ:7242/4/05 z 13.06.2005r.					
Id dz. : 181302_2.0007.100/441						

II. działek: 10 Suma pow.: 18.7790 Słownie : osiemnaście hektarów siedem tysięcy siedemset dziewięćdziesiąt m2

Sporządzono według stanu na dzień 2006.08.25.

Świerdza się zgodność  
z operatem ewidencji gruntów i budynków  
G. II. 7412 - 2959/06  
Przemyśl, dnia 25.08.2006

ZASTĘPCA NACZELNIKA WYDZIAŁU  
Geodezji, Kartografii, Katastru,  
Gospodarki Nieruchomościami  
i Mieniem Powiatu  
Zdzisław Bochnacki

**Wypis skrócony z rejestru gruntów  
z właścicielami i komentarzami**

Województwo podkarpackie  
Powiat przemyski

Jednostka ewidencyjna 181302\_2, Dubiecko, Obręb Nr 0007, Nienadowa

NUMER		Władający	NAZWISKO I IMIĘ (NAZWA)	UDZ.	ADRES ZAMIESZKANIA (SIEDZIBA)	J.R.
obręb	arkusz	działka	POW. [ha]	właściciela lub władającego	WŁAD.	miejscowość ulica nr
		Współwłaściciel	Mał.: Sosnowski Sylwester (Jan, Jadwiga), Sosnowska Elżbieta (Tzydor, Cecylia)	1/1	Nienadowa, 528; 37-750 Nienadowa, 528	
181302_2.0007	11	100/30	0.16		[nom. praw. AKT NOT.1757 Z 20.07]	1649
						Komentarz do JR: G.004313-0001
			Id dz. : 181302_2.0007.100/30			
		Właściciel	Gmina Dubiecko	1/1	37-750 Dubiecko	
181302_2.0007	11	100/342	0.09		[nom. praw. PR1P/00089780/8]	1387
						Komentarz do JR: G.000003-0055
			Id dz. : 181302_2.0007.100/342			
		Właściciel	Gmina Dubiecko	1/1	37-750 Dubiecko	
		Użytkownik wieczysty	Gminna Spółdzielnia "Samopomoc Chłopska" W Dubiecku	1/1	37-750 Dubiecko, Przemyska 29	
181302_2.0007	8	100/364	0.5150		[nom. praw. 78255]	1488
			Kom.: AN 30469 z 20.08.93r			Komentarz do JR: G.000003-0057
			Id dz. : 181302_2.0007.100/364			
		Właściciel	Gmina Dubiecko	1/1	37-750 Dubiecko	
181302_2.0007	11	100/442	0.1356		[nom. praw. PR1P/00080679/4]	6
			Kom.: AN.Rep.A.Nr 447/2007 z 29.01.2007r			Komentarz do JR: G.000003-0050
			Id dz. : 181302_2.0007.100/442			

II. działek: 4 Suma pow.: 0.9006 Słownie : dziewięć tysięcy sześć m2

Sporządzono według stanu na dzień 2007.09.20.

Stwierdza się zgodność  
z operatem ewidencji gruntów i budynków  
..... G-11-D-7417-1563/01.....  
Przemyśl, dnia 10.09.2007.....

z up. STAROSTY  
*Zdzisław Bochnacki*  
Z-ca Naczelnika Wydziału  
Geodezji, Kartografii, Katastru,  
Gospodarki Nieruchomościami  
i Mieniem Powiatu

Wypis z rejestru gruntów

Województwo podkarpackie

Powiat przemyski

Jednostka ewidencyjna 181302\_2, Dubiecko, Obręb Nr 0007, Nienadowa

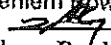
NUMER		Władający POW. [ha]	NAZWISKO I IMIĘ (NAZWA) właściciela lub władającego	UDZ. WŁAD.	ADRES ZAMIESZKANIA (SIEDZIBA) miejscowość ulica nr	J.R.
obręb	arkusz działka					
		Właściciel	Gmina Dubiecko	1/1	37-750 Dubiecko	
		Użytkownik wieczysty	Spółdzielnia Budownictwa Wiejskiego W Dubiecku	1/1	37-750 Dubiecko, Przemyska	
181302_2.0007 7	100/398	0.0385			[nom. praw. 53344]	1677
Nienadowa						Komentarz do JR: G.000003-0062

Id dz. : 181302\_2.0007.100/398

II. działek: 1 Suma pow.: 0.0385 Słownie : trzysta osiemdziesiąt pięć m2

Sporządzono według stanu na dzień 2006.09.07.

Stwierdza się zgodność  
z operatem ewidencji gruntów i budynków  
..... G. 11. 7412 - 3322/06 .....  
Przemyśl, dnia 07.09.2006, .....

ZASTĘPCA NACZELNIKA WYDZIAŁU  
Geodezji, Kartografii, Katastru,  
Gospodarki Nieruchomościami  
i Mieniem Powiatu  
  
Zdzisław Bochnacki

**Wypis skrócony z rejestru gruntów**  
**z właścicielami i komentarzami**

Województwo podkarpackie

Powiat przemyski

Jednostka ewidencyjna 181302\_2, Dubiecko, Obręb Nr 0007, Nienadowa

NUMER		Władający	NAZWISKO I IMIĘ (NAZWA)	UDZ.	ADRES ZAMIESZKANIA (SIEDZIBA)	J.R.
obręb	arkusz	POW. [ha]	właściciela lub władającego	WŁAD.	miejsowość ulica nr	
		Właściciel	Mał.: Ferenc Andrzej (Stanisław, Maria), Ferenc Aldona Anna (Władysław, Janina)	1/1	Nienadowa, 510; Nienadowa, 510	
181302_2.0007	11 100/424	0.1193			[nom. praw. 81540]	1775
Nienadowa						
Id dz. : 181302_2.0007.100/424						

II. działek: 1 Suma pow.: 0.1193 Słownie : jeden tysiąc sto dziewięćdziesiąt trzy m2

Sporządzono według stanu na dzień 2008.01.22.

Stwierdza się zgodność  
z operatem ewidencji gruntów i budynków  
6-II-D-7412-167/08  
Przemyśl, dnia 22.01.2008

z up. STAROSTY  
*Zdzisław Bochnacki*  
Z-ca Naczelnika Wydziału  
Geodezji, Kartografii, Katastru,  
Gospodarki Nieruchomościami  
i Mieniem Powiatu

**Wypis skrócony z rejestru gruntów  
z właścicielami i komentarzami**

Województwo podkarpackie  
Powiat przemyski

Jednostka ewidencyjna 181302\_2, Dubiecko, Obręb Nr 0007, Nienadowa

NUMER		Władający POW. [ha]	NAZWISKO I IMIĘ (NAZWA) właściciela lub władającego	UDZ. WŁAD.	ADRES ZAMIESZKANIA (SIEDZIBA) miejscowość ulica nr	J.R.
obręb	arkusz działka					
			Współwłaściciel <b>Jach Andrzej</b> (Bolesław,Wiktoria)	1/2	Nienadowa 518	
			Współwłaściciel <b>Jach Wiktoria</b> (Władysław,Marja)	1/2	37-750 Nienadowa 518	
181302_2.0007	11 100/294	0.06			[nom. praw. 53310]	1673
Nienadowa						Komentarz do JR: G.004333-0001
Id dz. : 181302_2.0007.100/294						
			Właściciel <b>Gmina Dubiecko</b>	1/1	37-750 Dubiecko	
			Użytkownik <b>Spółdzielnia Budownictwa Wiejskiego W Dubiecku</b>	1/1	37-750 Dubiecko, Przemyska	
181302_2.0007	7 100/390	0.1680			[nom. praw. 53344]	1677
Nienadowa						Komentarz do JR: G.000003-0062
Id dz. : 181302_2.0007.100/390						
181302_2.0007	7 100/391	0.0914			[nom. praw. 53344]	1677
Nienadowa						Komentarz do JR: G.000003-0062
Id dz. : 181302_2.0007.100/391						
181302_2.0007	7 100/405	0.0912			[nom. praw. 53344]	1677
Nienadowa						Komentarz do JR: G.000003-0062
Id dz. : 181302_2.0007.100/405						
181302_2.0007	7 100/406	0.0473			[nom. praw. 53344]	1677
Nienadowa						Komentarz do JR: G.000003-0062
Id dz. : 181302_2.0007.100/406						

II. działek: 5 Suma pow.: 0.4579 Słownie : cztery tysiące pięćset siedemdziesiąt dziewięć m2

Sporządzono według stanu na dzień 2008.01.23.

Stwierdza się zgodność  
z operatem ewidencji gruntów i budynków  
6-11-D-7417-178/08  
Przemyśl, dnia 23.01.2008

z up. STAROSTY  
*Zdzisław Bocknacki*  
Z-ca Naczelnika Wydziału  
Geodezji, Kartografii, Katastru,  
Gospodarki Nieruchomościami  
i Mieniem Powiatu

**Wypis skrócony z rejestru gruntów  
z właścicielami i komentarzami**

Województwo podkarpackie  
Powiat przemyski

Jednostka ewidencyjna 181302\_2, Dublecko, Obręb Nr 0007, Nienadowa

NUMER		Władający POW. [ha]	NAZWISKO I IMIĘ (NAZWA) właściciela lub władającego	UDZ. WŁAD.	ADRES ZAMIESZKANIA (SIEDZIBA) miejscowość ulica nr	J.R.
obręb	arkusz działka					
181302_2.0007 11 100/416		0.1142	Małż.: <b>Binko Ryszard</b> (Stanisław, Zofia), <b>Binko Agnieszka</b> (Stanisław, Helena)	1/1	Pocztą: 37-750 Dublecko, miejscowość: Nienadowa, 471; Pocztą: 37-750 Dublecko, miejscowość: Nienadowa, 471	1765
Nienadowa					[nom. praw. 55092]	
Id dz. : 181302_2.0007.100/416						
181302_2.0007 11 100/459		0.1556	<b>Gmina Dublecko</b>	1/1	37-750 Dublecko	1641
Nienadowa					[nom. praw. Kw PR1P/00075563/0]	
Komentarz do JR: G.000003-0060						
Id dz. : 181302_2.0007.100/459						
181302_2.0007 11 100/461		0.0308			[nom. praw. Kw PR1P/00075563/0]	1641
Nienadowa						
Komentarz do JR: G.000003-0060						
Id dz. : 181302_2.0007.100/461						
Il. działek: 3	Suma pow.:	0.3006	Słownie : trzy tysiące sześć m2			

Sporządzono według stanu na dzień 2008.01.25.

Stwierdza się zgodność  
z oparciem ewidencji gruntów i budynków

G. II. C. 7412 - 199/08

Przemyśl, dnia 25.01.2008r

z up. STAROSTY

*Zdzisław Bochnacki*  
Z-ca Naczelnika Wydziału  
Geodezji, Kartografii, Katastru,  
Gospodarki Nieruchomościami  
i Mieniem Powiatu

**Wypis skrócony z rejestru gruntów  
z właścicielami i komentarzami**

Województwo podkarpackie

Powiat przemyski

Jednostka ewidencyjna 181302\_2, Dubiecko, Obręb Nr 0003, Dubiecko

NUMER		Władający	NAZWISKO I IMIĘ (NAZWA)	UDZ.	ADRES ZAMIESZKANIA (SIEDZIBA)	J.R.
obręb	arkusz	działka	POW. [ha]	WŁAD.	miejsowość ulica nr	
		<b>Właściciel</b>	<b>Gmina Dubiecko</b>	<b>1/1</b>	<b>37-750 Dubiecko</b>	
181302_2.0003	6	16/11	0.44		[nom. praw. 47208]	357
Dubiecko						
Komentarz do JR: G.000003-0028						
Id dz. : 181302_2.0003.16/11						
		<b>Użytkownik wczysty</b>	<b>Kończ Michałina (Michał,Janina)</b>	<b>1/1</b>	<b>Pralkowce, Gmina Kraszczyn 19</b>	
		<b>Właściciel</b>	<b>Skarb Państwa</b>	<b>1/1</b>		
181302_2.0003	6	16/23	0.18		[nom. praw. 78463]	12
Dubiecko						
Komentarz do JR: G.000005-0012						
Id dz. : 181302_2.0003.16/23						
		<b>Właściciel</b>	<b>Gmina Dubiecko</b>	<b>1/1</b>	<b>37-750 Dubiecko</b>	
181302_2.0003	6	26/3	0.17		[nom. praw. 80683]	403
Dubiecko						
Kom.: Rep.A.nr1729/2005 z 04.07.2005r Id dz. : 181302_2.0003.26/3						
		<b>Właściciel</b>	<b>Stebnicki Władysław (Antoni,Marja)</b>	<b>1/1</b>	<b>Przedmieście Dubieckie 8</b>	
181302_2.0003		107/11	0.2366		[nom. praw. PR1P/00078049/2]	159
Dubiecko						
Komentarz do JR: G.001736-0001						
Id dz. : 181302_2.0003.107/11						
		<b>Właściciel</b>	<b>Gmina Dubiecko</b>	<b>1/1</b>	<b>37-750 Dubiecko</b>	
181302_2.0003		107/12	0.0554		[nom. praw. PR1P/00077891/2]	357
Dubiecko						
Kom.: AN.Rep.A.Nr 5141/2007 z 7.11.2007r Id dz. : 181302_2.0003.107/12						

II. działek: 5 Suma pow.: 1.0820 Słownie : jeden hektar osiemset dwadzieścia m2

Sporządzono według stanu na dzień 2008.02.01.

**Stwierdza się zgodność**  
z operacją ewidencji gruntów i budynków  
6-11-0-7412-239/08  
Przemyśl, dnia 01.02.2008

z up. STAROSTY  
*Zdzisław Bóchnacki*  
Z-ca Naczelnika Wydziału  
Geodezji, Kartografii, Katastru,  
Bosnodajstwa i Nieruchomościami  
i Mieniem Powiatu

**Wypis skrócony z rejestru gruntów  
z właścicielami i komentarzami**

Województwo podkarpackie

Powiat przemyski

Jednostka ewidencyjna 181302\_2, Dubiecko, Obręb Nr 0007, Nienadowa

NUMER		Władający	NAZWISKO I IMIĘ (NAZWA)	UDZ.	ADRES ZAMIESZKANIA (SIEDZIBA)	J.R.
obręb	arkusz	działka	POW. [ha]	WŁAD.	miejsowość ulca nr	
		Współwłaściciel	Małż.: Binko Ryszard (Stanisław, Zofia), Binko Agnieszka (Stanisław, Helena)	1/1	Pocztą: 37-750 Dubiecko, miejscowość: Nienadowa, 471; Pocztą: 37-750 Dubiecko, miejscowość: Nienadowa, 471	
181302_2.0007	11	100/416	0.1142		[nom. praw. 55092]	1765
Nienadowa						
Id dz. : 181302_2.0007.100/416						
		Właściciel	Gmina Dubiecko	1/1	37-750 Dubiecko	
181302_2.0007	11	100/459	0.1556		[nom. praw. Kw PR1P/00075563/0]	1641
Nienadowa						
Komentarz do JR: G.000003-0060						
Id dz. : 181302_2.0007.100/459						
181302_2.0007	11	100/461	0.0308		[nom. praw. Kw PR1P/00075563/0]	1641
Nienadowa						
Komentarz do JR: G.000003-0060						
Id dz. : 181302_2.0007.100/461						

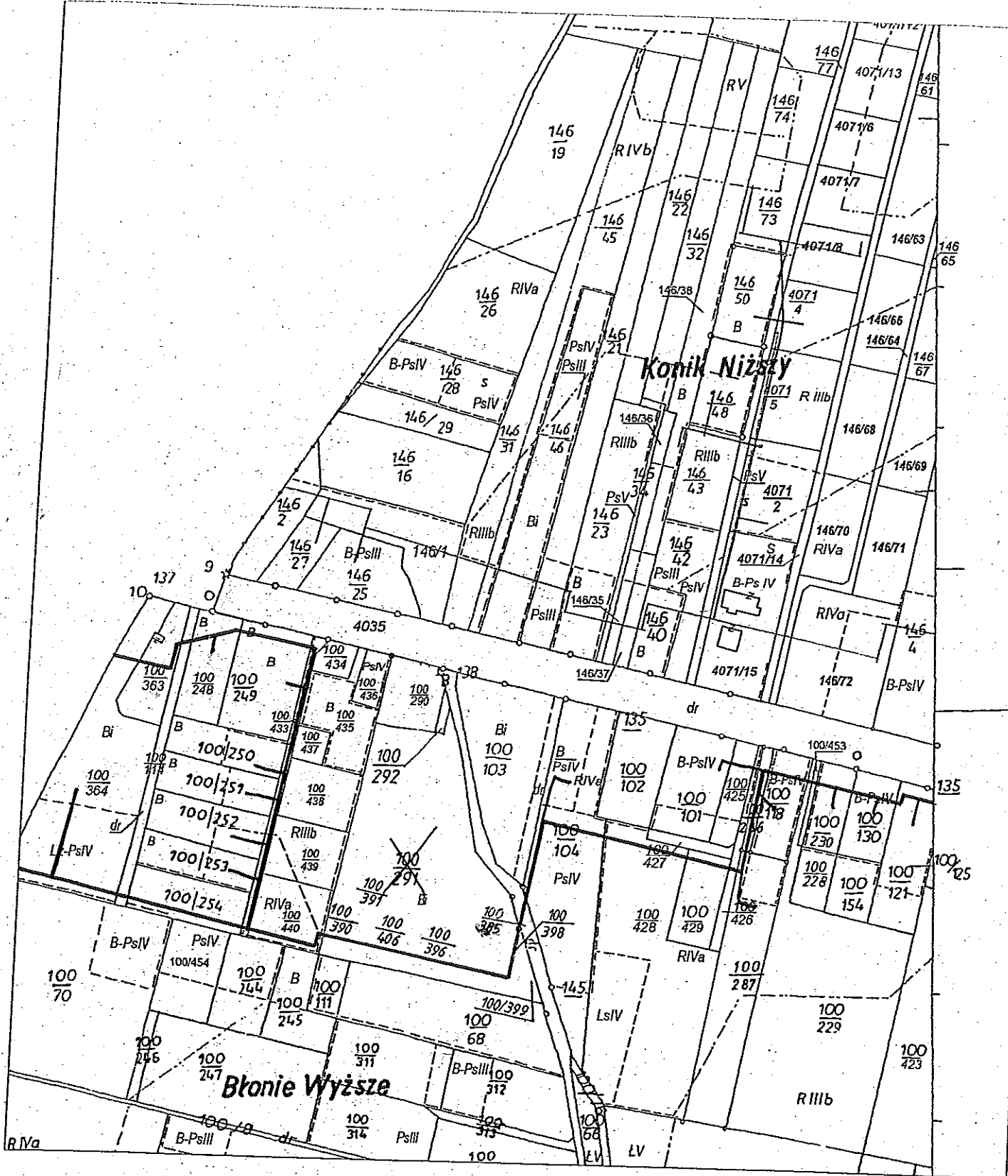
II. działek: 3 Suma pow.: 0,3006 Słownie : trzy tysiące sześć m2

Sporządzono według stanu na dzień 2008.02.01.

Stwierdza się zgodność  
z operacjami ewidencji gruntów i budynków  
6-11. D. 7412 - 239/08  
Przemyśl, dnia 01.02.2008

z up. STAROSTY  
*Zdzisław Bącznacki*  
Z-ca Naczelnika Wydziału  
Geodezji, Kartografii, Katastru,  
Gospodarki Nieruchomościami  
i Mieniem Powiatu





Mapa ewidencji gruntów i budynków  
 gm. Dubiecko w. Nienadowa  
 skala 1:2880

STAROSTA PRZEMYSKI  
 POWIATOWY OŚRODEK  
 Dokumentacji Geodezyjnej  
 i Kartograficznej  
 w dniu 2007-10-16  
 Nr 2255/2007  
 STARSZY GEODETA  
 Andrzej Burdyra

STAROSTA PRZEMYSKI  
 POWIATOWY OŚRODEK  
 DOKUMENTACJI GEODEZYJNEJ  
 I KARTOGRAFICZNEJ  
 Poświadczam się zgodność niniejszej  
 mapy z oryginałem przyjętym do  
 państwowego zasobu geodezyjnego  
 i kartograficznego w dniu  
 i zaewidencjonowanym pod nr  
 niniejsza mapa nie może służyć  
 do celów projektowych.  
 p.s. 2007-10-16  
 miejsc i data imię i nazwisko, podpis,  
 stanowisko służbowe  
 osoby upoważnionej

STAROSTA PRZEMYSKI  
 POWIATOWY OŚRODEK  
 DOKUMENTACJI GEODEZYJNEJ  
 I KARTOGRAFICZNEJ  
 Reprodukowanie, rozpowszechnianie  
 i rozprowadzanie niniejszego docu-  
 mentu wymaga zezwolenia o którym  
 mowa w art. 18 ustawy z dnia  
 17 maja 1989 r. - Prawo geodezyjne  
 i kartograficzne (Dz. U. Nr 30, poz.  
 163 z późn. zmianami).  
 2007-10-16  
 miejscowość i data imię i nazwisko, podpis,  
 stanowisko służbowe  
 osoby upoważnionej



Mapa ewidencji gruntów i budynków  
 gm. Dubiecko w. Nienadwa  
 skala 1:2880

STAROSTA PRZEMYSKI  
 POWIATOWY OŚRODEK  
 DOKUMENTACJI GEODEZYJNEJ  
 I KARTOGRAFICZNEJ

Poświadczam zgodność niniejszej  
 mapy z oryginałem przyjętym do  
 państwowego zasobu geodezyjnego  
 i kartograficznego w dniu \_\_\_\_\_  
 i zaewidencjonowanym pod nr \_\_\_\_\_

Niniejsza mapa nie może służyć  
 do celów projektowych.

P-11 2007-10-16

Imię i nazwisko, podpis,  
 stanowisko służbowe  
 osoby upoważnionej

STAROSTA PRZEMYSKI  
 POWIATOWY OŚRODEK  
 DOKUMENTACJI GEODEZYJNEJ  
 I KARTOGRAFICZNEJ

Reprodukowanie, rozpowszechnianie  
 i rozprowadzanie niniejszego doku-  
 mentu wymaga zezwolenia o którym  
 mowa w art. 18 ustawy z dnia  
 17 maja 1989 r. - Prawo geodezyjne  
 i kartograficzne (Dz. U. Nr 30, poz.  
 163 z późn. zmianami).

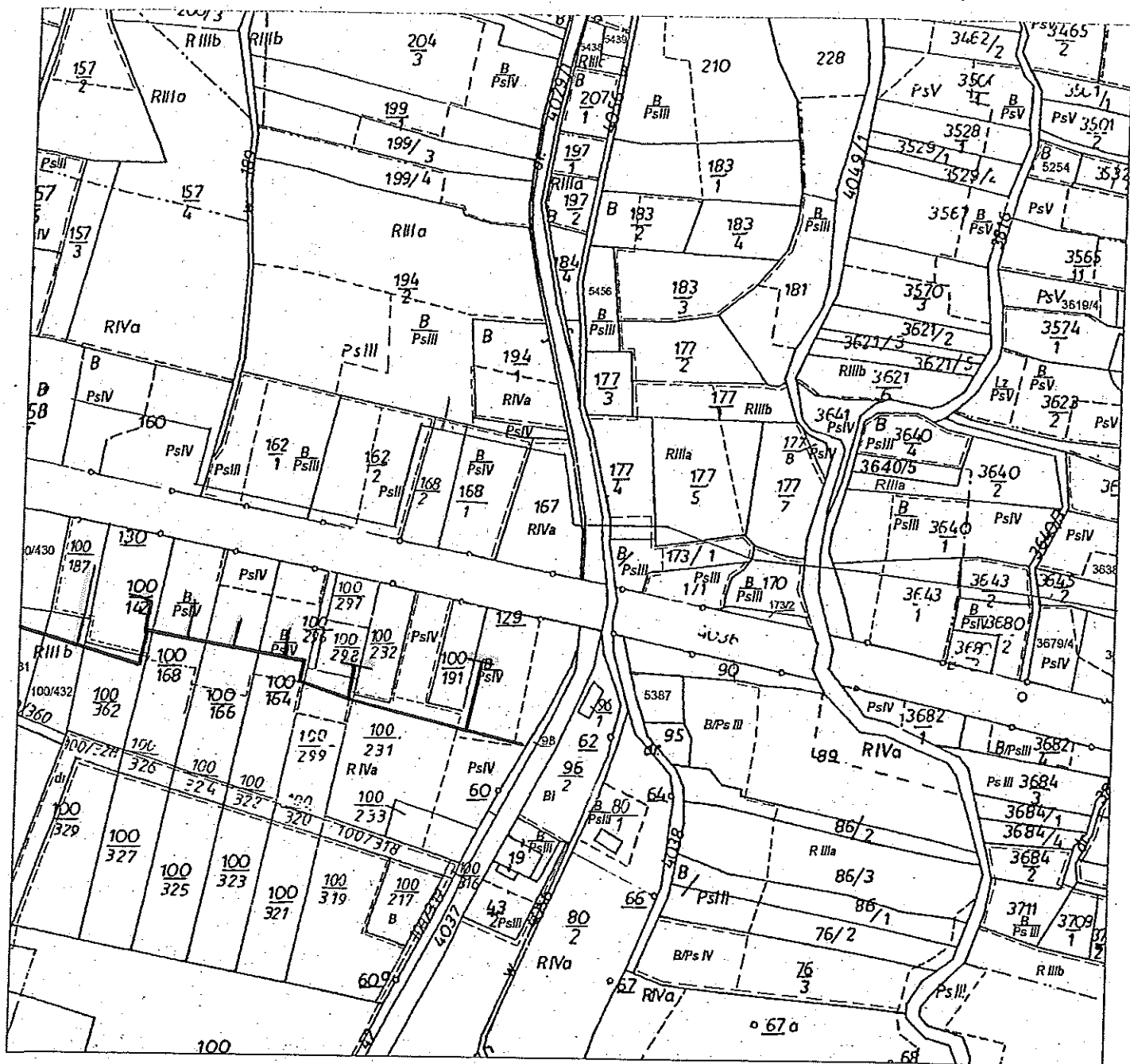
P-11 2007-10-16

Imię i nazwisko, podpis,  
 stanowisko służbowe  
 osoby upoważnionej

STAROSTA PRZEMYSKI  
 POWIATOWY OŚRODEK  
 Dokumentacji Geodezyjnej  
 i Kartograficznej  
 w dniu 2007-10-16  
 Nr 2255/2007

podpis  
 STARSZY GEODETA

Andrzej Bundyra



Mapa ewidencji gruntów i budynków  
 gm. Dubiecko w. Nienadowa  
 skala 1:2880

STAROSTA PRZEMYSKI  
 POWIATOWY OŚRODEK  
 DOKUMENTACJI GEODEZYJNEJ  
 I KARTOGRAFICZNEJ  
 w dniu 2007-10-16  
 Nr 2053/2007  
 STARSZY GEODETA  
 Andrzej Bandyra

STAROSTA PRZEMYSKI  
 POWIATOWY OŚRODEK  
 DOKUMENTACJI GEODEZYJNEJ  
 I KARTOGRAFICZNEJ  
 Reprodukowanie, rozpowszechnianie  
 i rozprowadzanie niniejszego docu-  
 mentu wymaga zezwolenia o którym  
 mowa w art. 18 ustawy z dnia  
 17 maja 1989 r. - Prawo geodezyjne  
 i kartograficzne (Dz. U. Nr 30, poz.  
 163 z późn. zmianami).  
 2007-10-16  
 miejscowość i data imię i nazwisko, podpis,  
 stanowisko służbowe  
 osoby upoważnionej

STAROSTA PRZEMYSKI  
 POWIATOWY OŚRODEK  
 DOKUMENTACJI GEODEZYJNEJ  
 I KARTOGRAFICZNEJ  
 Poświadczam zgodność niniejszej  
 mapy z oryginałem przyjętym do  
 państwowego zasobu geodezyjnego  
 i kartograficznego w dniu \_\_\_\_\_  
 i zaewidencjonowanym pod nr \_\_\_\_\_  
 Niniejsza mapa nie może służyć  
 do celów projektowych.  
 2007-10-16  
 miejscowość i data imię i nazwisko, podpis,  
 stanowisko służbowe  
 osoby upoważnionej

**WARUNKI TECHNICZNE**  
na podłączenie do gminnej stacji uzdatniania wody  
projektowanej sieci wodociągowej w m-ci Nienadowa I etap

**1. Rurociąg wodociągowy wiejski Nienadowa I etap:** rozdzielczy z przyłączami.  
Wyjście ze stacji uzdatniania rurami fi 200 PEi do „Krzyżówki” a dalej przekroje wg obliczeń; wraz z węzłami hydrantowymi

Należy zaprojektować:

- wodociąg rozdzielczy z rur PE-HD(PN 10) o przekroju według obliczeń z uwzględnieniem potrzeb p.poż. i długości niezbędnej do zaopatrzenia w wodę działek na projektowanym terenie;
- węzły hydrantowe, zgodnie z PN-B-02863, PN-B-02863/Az1, PN-B-02864 i PN-B-02864/Az1, połączenia kołnierzowe łączyć śrubami nierdzewnymi z zabezpieczeniem antykorozyjnym termokurczliwą taśmą z PE, zasuwy bezdławikowe z miękkim uszczelnieniem i obudową teleskopową;
- przyłącza niż dn=25 mm, włączone do projektowanego wodociągu przez nawiertkę lub opaskę z zasuwą w obudowie teleskopowej;
- węzeł wodomierzowy, zgodnie z PN-B-10720, PN-IS0-4064-2, PN-92/B-01706 i PN-B-01706/Az1, zawory w podejściu do wodomierza - kulowe, za drugim zaworem za wodomierzem zamontować zawór zwrotny antyskażeniowy z możliwością nadzoru ;
- oznakowanie trasy wodociągu i przyłącza taśmą:z PE z wkładką metaliczną;

**Uwaga:**

- W przypadku lokalizacji węzła wodomierzowego w studzience, powinna ona spełniać wymogi PN-91/B-10728.
- Postępowanie administracyjne w sprawie uzyskania decyzji o lokalizacji inwestycji celu publicznego należy prowadzić we współpracy z tut. Zakładem Gospodarki Komunalnej.

**POUCZENIE**

1. Na roboty w obrębie dróg, potoków, rowów melioracyjnych należy uzyskać zgodę właściwych administratorów;
2. zastosować armaturę posiadającą certyfikat jakości ISO;
3. miejsce wbudowania armatury oznakować tabliczką.
4. Warunkiem otwarcia dopływu wody jest przedłożenie następujących dokumentów:
  - protokołu próby ciśnieniowej wodociągu i przyłącza;
  - protokołu odbioru technicznego;
  - geodezyjnej inwentaryzacji powykonawczej z opisem topograficznym.
5. Niniejsze warunki techniczne należy dołączyć do PB wodociągu i przyłączy wod.-kan.
6. Warunki techniczne zachowują ważność przez 2 lata.

Kierownik Zakładu

*Maciej Pinda*  
inż. Maciej Pinda

Przenyśl 2011.07.01

STAROSTWO POWIATOWE W PRZENYŚLU  
Zespół Uzgadniania Dokumentacji Projektowej  
w Przenyślu  
pl. Dominikański 3, 37-700 Przenyśl tel.678-50-54

**O P I N I A    NR G.VI.6630.476.2011**

uzgodnienia dokumentacji projektowej.

Przedmiot uzgodnienia: **Projekt przyłącza wodociągowego  
do budynków mieszkalnych.**

dla: Gmina Dubiecko  
Adres: Dubiecko ul.Przemyska 10    37-750    Dubiecko

na zlecenie z dnia: 2011.06.21                    znak:

Data wpływu zlecenia do Zespołu: 2011.06.21

Zespół Uzgadniania Dokumentacji Projektowej

opiniuje pozytywnie lokalizację obiektu położonego:

Nienadowa,    Gmina:Dubiecko  
Godła map    : 175.422.081, 175.422.082, 175.422.084, 175.422.093,

Uwagi i zalecenia:

Wydział Urbanistyki, Architektury i Budownictwa: bez uwag                    Adam Sowa

Powiatowy Inspektor Nadzoru Budowlanego: bez uwag                    Małgorzata Mielech

Zarząd Dróg Powiatowych w Przenyślu: bez uwag                    Kazimierz Walczak

PGE DYSTRYBUCJA RZE w Przenyślu:

- 1.Skrzyżowania i zbliżenia z istniejącymi urządzeniami elektroenergetyki - czynymi wykonać zgodnie z normami PN/E 05100-1 i N SEP-E-004.
- 2.W miejscach skrzyżowań z kablem elektroenergetycznym, na kable nałożyć rury ochronne dwudzielne typu "Arot" i przed zasypaniem zgłosić do RZE Przenyśl celem dokonania odbioru technicznego.

Andrzej Klika

TP SA Pion Sieci Obszar w Rzeszowie:

- 1.W miejscach skrzyżowań i zbliżeń z urządzeniami telekomunikacyjnymi pracowniemi wykonywać ręcznie z zachowaniem ostrożności, zgodnie z obowiązującymi przepisami techniczno-budowlanymi, pod ścisłym nadzorem TP SA.

Kontakt: tel. 166790909.

W trakcie budowy istniejące (odkryte) urządzenia telekomunikacyjne w miejscach zbliżeń i skrzyżowań zabezpieczyć przed uszkodzeniem.

Całość kosztów związanych z usunięciem ewentualnych awarii oraz zabezpieczeniem istniejących urządzeń telekomunikacyjnych ponosi Inwestor.

- 2.Skrzyżowania i zbliżenia z urządzeniami telekomunikacyjnymi wykonać zgodnie z Normą Zakładową nr 96 TP SA 004.

- 3.Przed zasypaniem uzyskać protokół odbioru z prawidłowego zabezpieczenia

skrzyżowania lub zblżenia.

Stanisław Paulik

KSG w Tarnowie O/ZG w Jarosławiu:

1. Przy przebiegu równoległym wodociągu z gazociągami zachować odległość poziomą minimum 1,5 m.
2. W miejscach skrzyżowania wodociągu z gazociągiem zachować odległość w pionie minimum 0,15 m.
3. Prace ziemne w pobliżu gazociągów wykonywać ręcznie pod nadzorem pracownika Rejonu Dystrybucji Gazu w Przemyślu.
4. Uzyskać protokół z odbioru skrzyżowania z gazociągiem.

Marek Majka

Uzgodnione usytuowanie sieci uzbrojenia terenu podlega wytyczeniu i geodezyjnej inwentaryzacji powykonawczej przez jednostki uprawnione do wykonywania prac geodezyjnych.

W razie niezgodności realizacji sieci uzbrojenia terenu z uzgodnionym projektem inwestor zobowiązany jest przedłożyć mapę z wynikami pomiarów powykonawczych właściwemu organowi administracji architektoniczno-budowlanej

Uzgodnienie usytuowania projektowanych sieci uzbrojenia terenu zachowuje ważność przez okres 3 lat od dnia wydania opinii w sprawie uzgadniania usytuowania projektowanych sieci uzbrojenia terenu.

Uzgodnienie traci ważność w przypadku, o którym mowa w § 13 rozporządzenia Ministra Rozwoju Regionalnego i Budownictwa z dnia 2 kwietnia 2001 r. w sprawie geodezyjnej ewidencji sieci uzbrojenia terenu oraz zespołów uzgadniania dokumentacji projektowej (Dz. U. Nr 38, poz. 455).

Z up. STAROSTY  
PRZEWODNICZĄCY  
Zespołu Uzgadniania Dokumentacji Projektowej  
mgr inż. Janusz Kudab



**STAROSTA PRZEZ  
ZESPÓŁ UZGADNI  
DOKUMENTACJI PROJEKTOWYCH**

Nr pozwolenia art. 23 ust. 1 ustawy z dnia 13 maja 2015 r. o ochronie przed zanieczyszczeniem środowiska wodami podziemnymi (Dz. U. z 2015 r. Nr 100, poz. 1288) zgodnie z załącznikiem nr 1 do pozwolenia na wydobycie wody podziemnej z art. 23 ust. 1 pkt 2) ustawy z dnia 13 maja 2015 r. o ochronie przed zanieczyszczeniem środowiska wodami podziemnymi (Dz. U. z 2015 r. Nr 100, poz. 1288)

**Sieć wodociągowa**

Projektowana sieć wodociągowa ma służyć do zaopiekowania wodosygnowaniem terenów zabudowanych i planowanych w miejscowości Mianadowa. Sieć wodociągowa ma być wykonana z rur z tworzywa sztucznego (PE 100) o średnicy nominalnej DN 100. Sieć wodociągowa ma być wykonana z rur z tworzywa sztucznego (PE 100) o średnicy nominalnej DN 100. Sieć wodociągowa ma być wykonana z rur z tworzywa sztucznego (PE 100) o średnicy nominalnej DN 100.

**Geodezyjne 532/1007**

Projekt wykonany na podstawie danych geodezyjnych z 2015 r. (skala 1:500) wykonanych przez Biuro Geodezyjne i Kartograficzne w Przemyślu.

Projekt wykonany w skali 1:1000

175.422.093  
1:1000

**MAPA ZASADNICZA**  
WOJEWÓDZKIE BIURO GEODEZYJNE I KARTOGRAFICZNE  
W PRZEMYŚLU

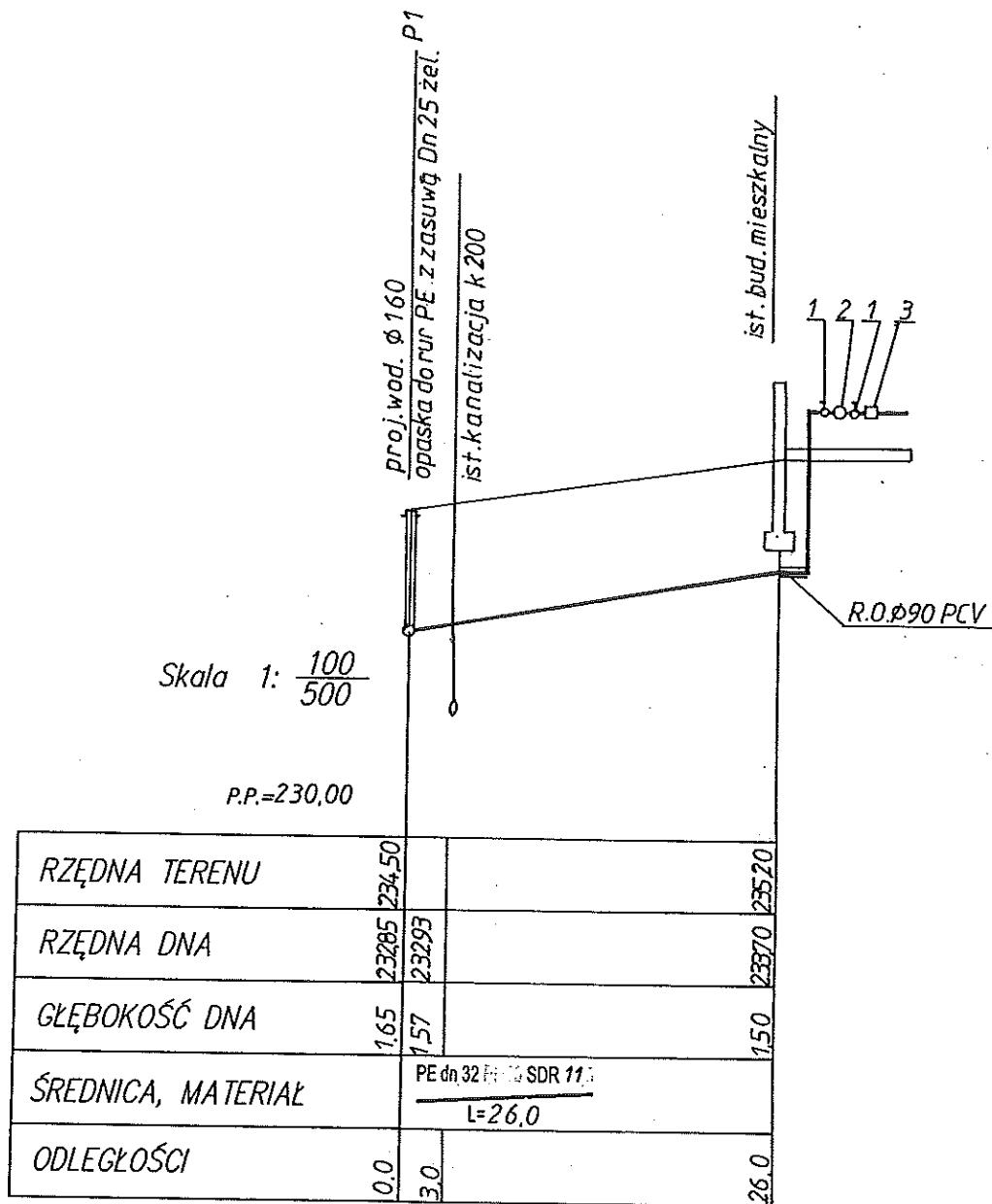
Nazwa: <b>SIEĆ WODOCIĄGOWA WRAZ Z PRZYŁĄCZAMI W MIEJSCOWOŚCI MIANADOWA (ZASILANIE LEWOSTROJNE)</b>	
Miejscowość: <b>Gmina Dubiecko 37-750 Dubiecko</b>	
Typ obiektu: <b>Przedsiębiorstwo Projektowo - Budowlane</b>	
Logo: <b>prsihubud</b>	
ul. Wybrzeże Ojca Św. Józefa Pańka 124 23-700 Przemyśl	
Projektant:	mgr inż. Marek Zdzienicka
Projekt budowlany:	PROJEKT BUDOWLANY
Typ:	PROJEKT BUDOWLANY
Przebieg:	SANITARNY
Nazwa obiektu: <b>SIEĆ WODOCIĄGOWA WRAZ Z WYŁĄCZAKAMI</b>	
Typ projektu: <b>PROJEKT ZAGOSPODAROWANIA TERENU</b>	
Skala:	1:1000
Data:	09.2007
Nr rysunku:	2/43







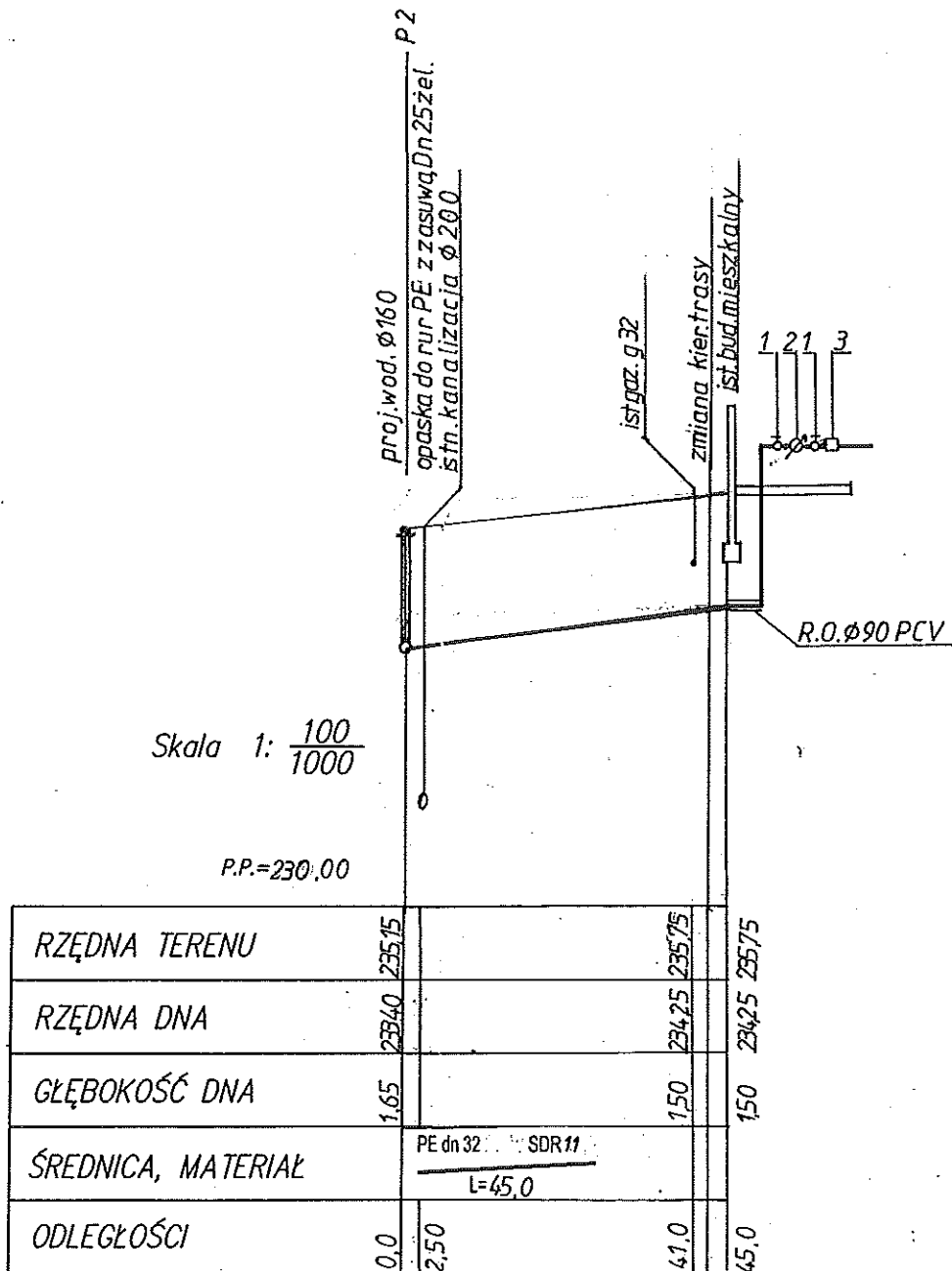




OZNACZENIA:

1. Zawór kulowy Dn25
2. Wodomierz skrzydełkowy JS1,5 Dn20.
3. Zawór antyskażeniowy EA z możliwością nadzoru Dn25

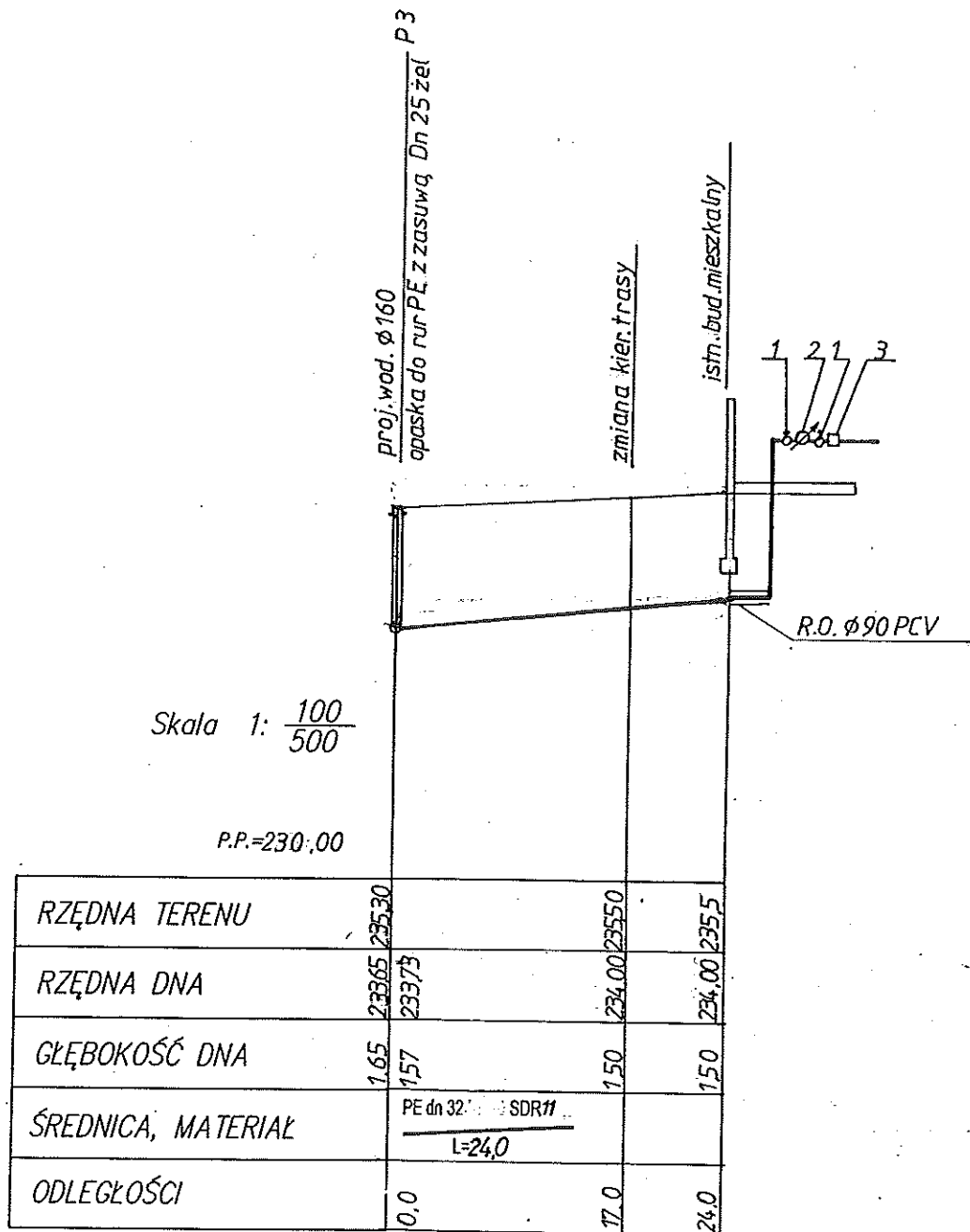
Projekt <b>PRZYŁĄCZ WODOCIĄGOWY DO BUDYNKU MIESZKALNEGO NA DZ: NR: 100/355 W MIEJSCOWOŚCI NIENADOWA 100/356</b>		
Inwestor <b>Urząd Gminy Dubiecko</b> ul. Przemyska 10, 37-750 Dubiecko		
Projektant <b>PROBUD</b> Przedsiębiorstwo Projektowo Budowlane ul. Wybrzeże Ojca Św. Jona Pawła II 24, 37-700 Przemysł		
PROJEKTANT	Nr upr.	Podpis
mgr inż. Tomasz Zabawski	S-215/02	
Faza projektu <b>PROJEKT BUDOWLANY</b>		
Branża <b>SANITARNA</b>		
Tytuł rysunku <b>PROFIL PODŁUŻNY PRZYŁĄCZA WODOCIĄGOWEGO</b>		
Skala 1:100/500	Data .2007	Nr rysunku 201
		Str



OZNACZENIA:

1. Zawór kulowy Dn25
2. Wodomierz skrzydełkowy JS1,5 Dn20
3. Zawór antyskażeniowy EA z możliwością nadzoru Dn25

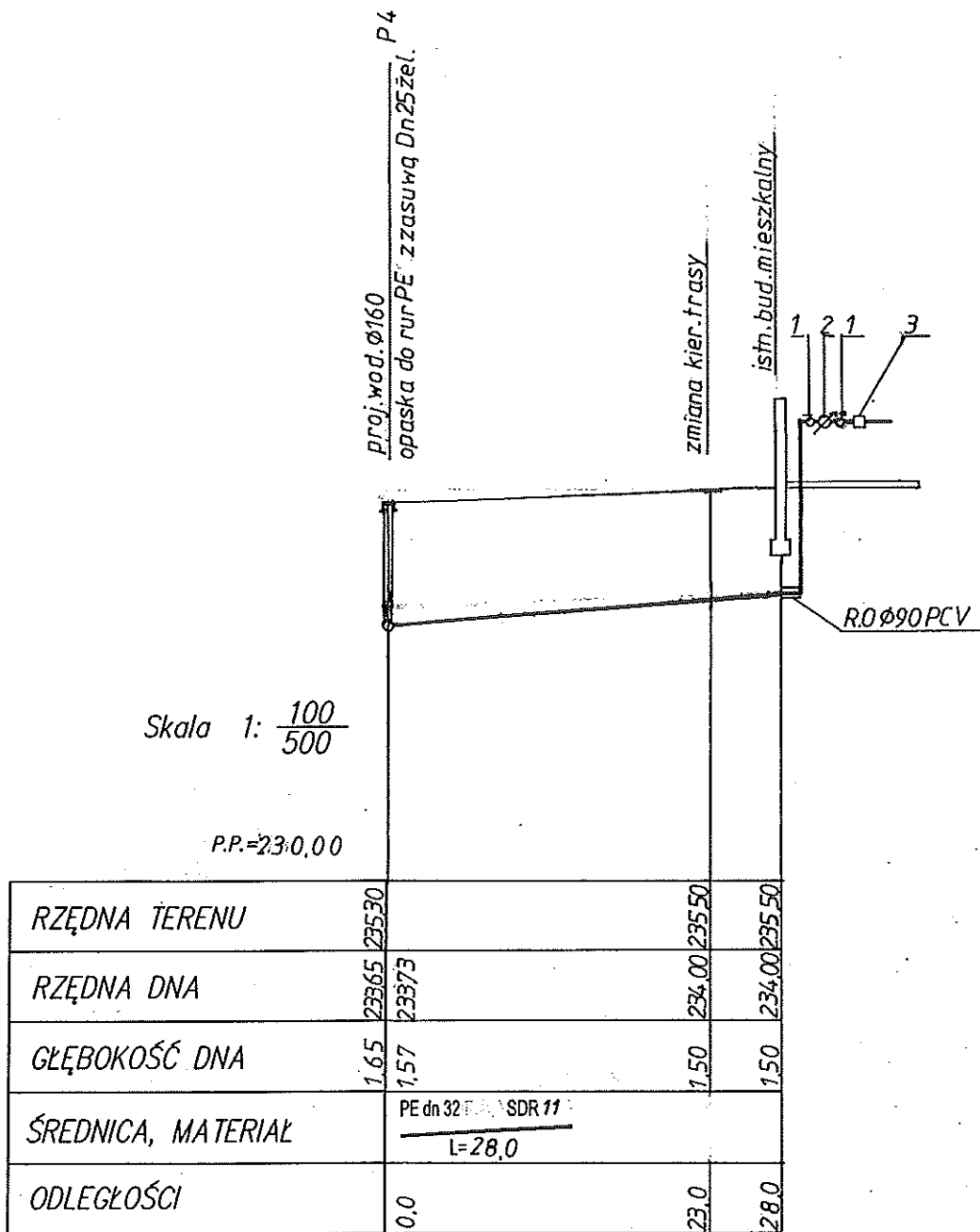
Projekt <b>PRZYŁĄCZ WODOCIĄGOWY DO BUDYNKU MIESZKALNEGO NA DZ: NR: 100 / 187 W MIEJSCOWOŚCI NIENADOWA 100/432</b>			
Inwestor <b>Urząd Gminy Dubiecko</b> ul. Przemyska 10, 37-750 Dubiecko			
Projektant <b>PROBUD</b> Przedsiębiorstwo Projektowo Budowlane ul. Wybrzeże Ojca Św. Jana Pawła II 24, 37-700 Przemysł			
PROJEKTANT	Nr upr.	Podpis	
mgr inż. Tomasz Zabawski	S-215/02		
Faza projektu <b>PROJEKT BUDOWLANY</b>			
Branża <b>SANITARNA</b>			
Tytuł rysunku <b>PROFIL PODŁUŻNY PRZYŁĄCZA WODOCIĄGOWEGO</b>			
Skala 1:100/1000	Data .2007	Nr rysunku 202	Str



OZNACZENIA:

1. Zawór kulowy Dn25
2. Wodomierz skrzydełkowy JS1,5 Dn20
3. Zawór antyskażeniowy EA  
z możliwością nadzoru Dn25

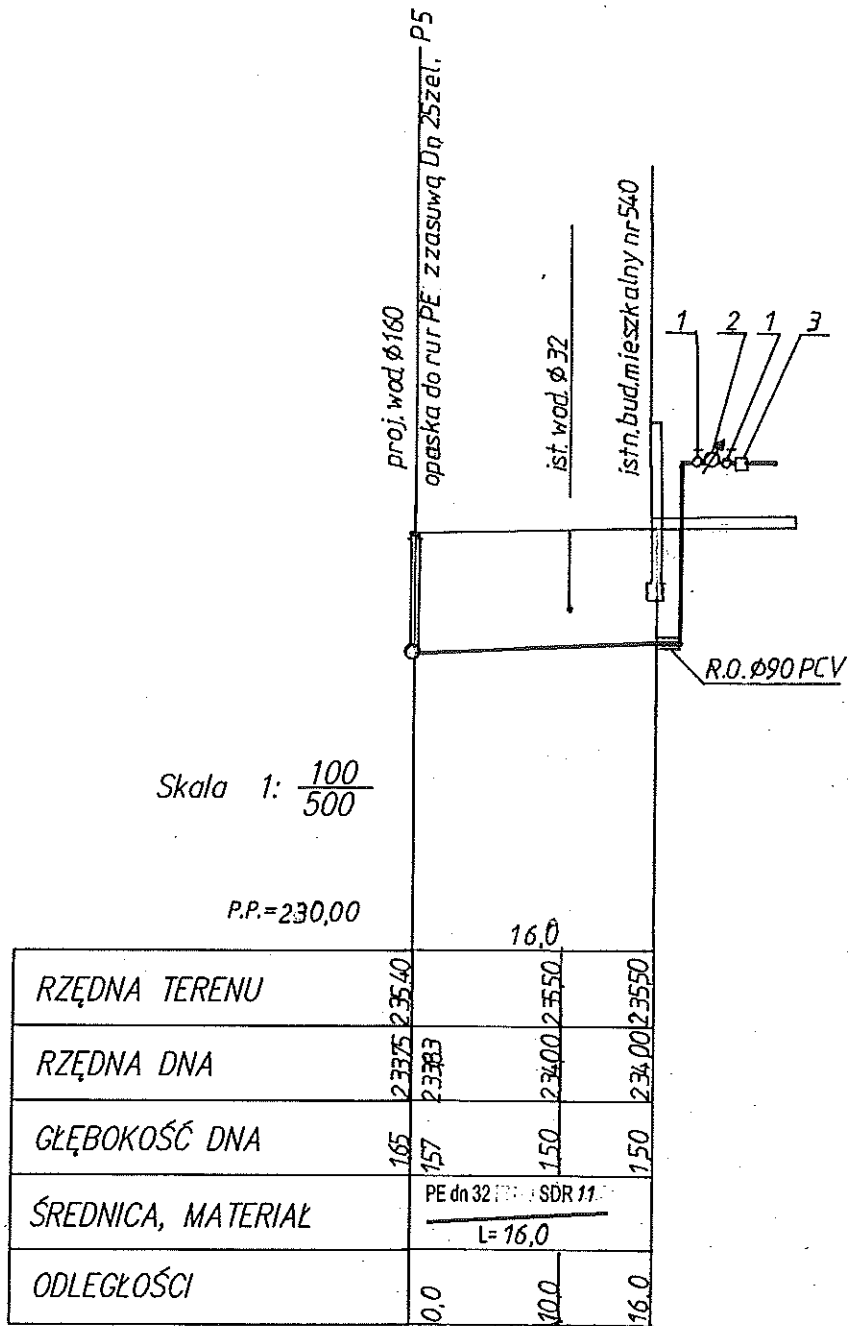
Projekt <b>PRZYŁĄCZ WODOCIĄGOWY DO BUDYNKU MIESZKALNEGO NA DZ: NR: 100/142 W MIEJSCOWOŚCI NIENADOWA</b>			
Inwestor <b>Urząd Gminy Dubiecko</b> ul. Przemyska 10, 37-750 Dubiecko			
Projektant <b>PROBUD</b> Przedsiębiorstwo Projektowo Budowlane ul. Wybrzeże Ojca Św. Jona Pawła II 24, 37-700 Przemysł			
PROJEKTANT	Nr upr.	Podpis	
mgr inż. Tomasz Zabawski	S-215/02		
Faza projektu <b>PROJEKT BUDOWLANY</b>			
Bronża <b>SANITARNA</b>			
Tytuł rysunku <b>PROFIL PODŁUŻNY PRZYŁĄCZA WODOCIĄGOWEGO</b>			
Skala 1:100/500	Data .2007	Nr rysunku 203	Str



OZNACZENIA:

1. Zawór kulowy Dn25
2. Wodomierz skrzydełkowy JS1,5 Dn20
3. Zawór antyskażeniowy EA  
z możliwością nadzoru Dn25

Projekt <b>PRZYŁĄCZ WODOCIĄGOWY DO BUDYNKU MIESZKALNEGO NA DZ: NR:100/168 W MIEJSCOWOŚCI NIENADOWA</b>		
Inwestor <b>Urząd Gminy Dubiecko</b> ul. Przemyska 10, 37-750 Dubiecko		
Projektant <b>PROBUD</b> Przedsiębiorstwo Projektowo Budowlane ul. Wybrzeże Ojca Św. Jana Pawła II 24, 37-700 Przemyśl		
PROJEKTANT	Nr upr.	Podpis
mgr inż. Tomasz Zabawski	S-215/02	
Faza projektu <b>PROJEKT BUDOWLANY</b>		
Branża <b>SANITARNA</b>		
Tytuł rysunku <b>PROFIL PODŁUŻNY PRZYŁĄCZA WODOCIĄGOWEGO</b>		
Skala 1:100/500	Data .2007	Nr rysunku <b>204</b> Str



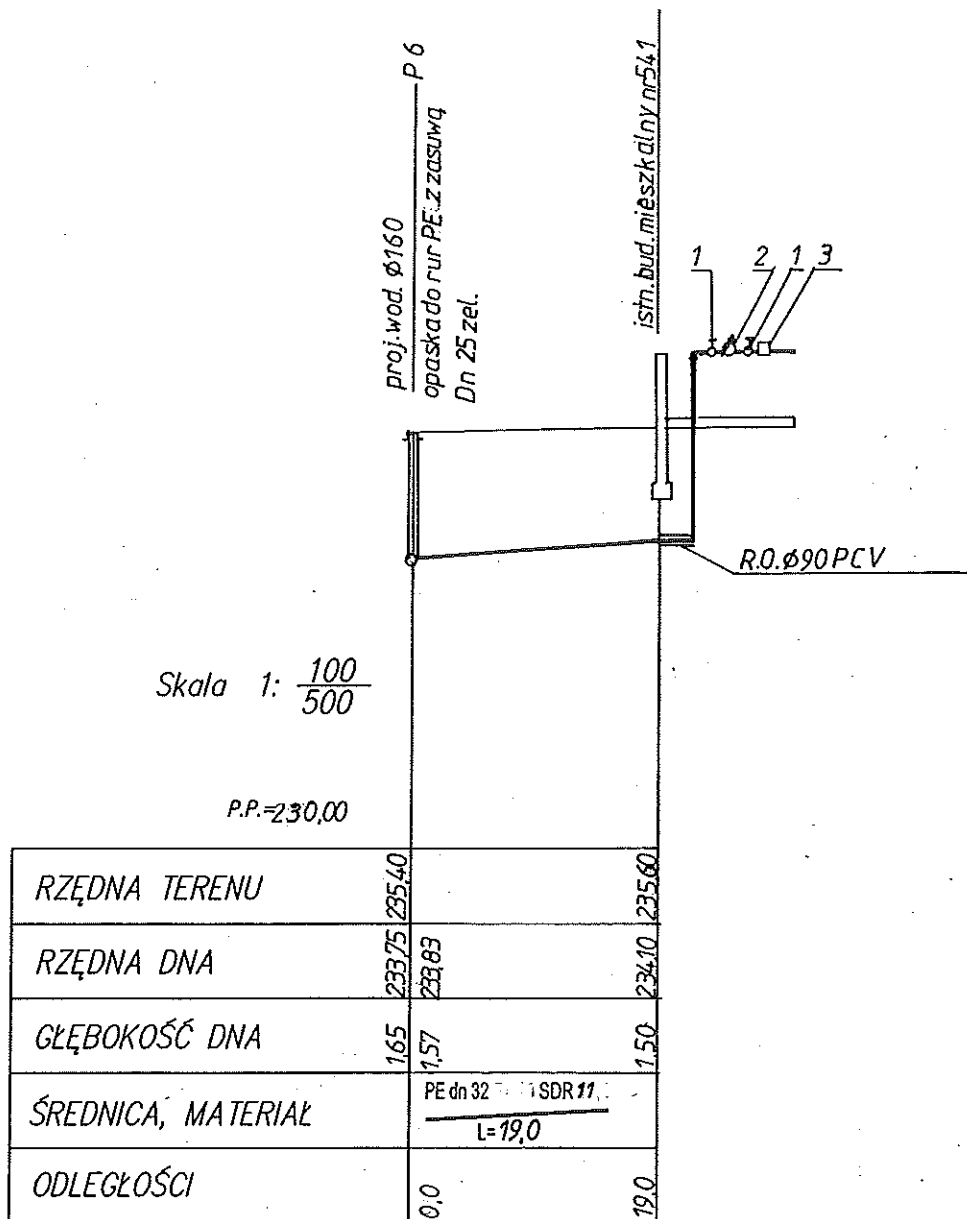
Skala 1:  $\frac{100}{500}$

P.P.=230,00

OZNACZENIA:

1. Zawór kulowy Dn25
2. Wodomierz skrzydełkowy JS1,5 Dn20
3. Zawór antyskażeniowy EA z możliwością nadzoru Dn25

Projekt <b>PRZYŁĄCZ WODOCIĄGOWY DO BUDYNKU MIESZKALNEGO NA DZ: NR: 100/166 W MIEJSCOWOŚCI NIENADOWA</b>			
Inwestor <b>Urząd Gminy Dubiecko</b> ul. Przemyska 10, 37-750 Dubiecko			
Projektant <b>PROBUD</b> Przedsiębiorstwo Projektowo Budowlane ul. Wybrzeże Ojca Św. Jana Pawła II 24, 37-700 Przemysł			
PROJEKTANT	Nr upr.	Podpis	
mgr inż. Tomasz Zabawski	S-215/02		
Faza projektu <b>PROJEKT BUDOWLANY</b>			
Branża <b>SANITARNA</b>			
Tytuł rysunku <b>PROFIL PODŁUŻNY PRZYŁĄCZA WODOCIĄGOWEGO</b>			
Skala 1:100/500	Data .2007	Nr rysunku 205	Str

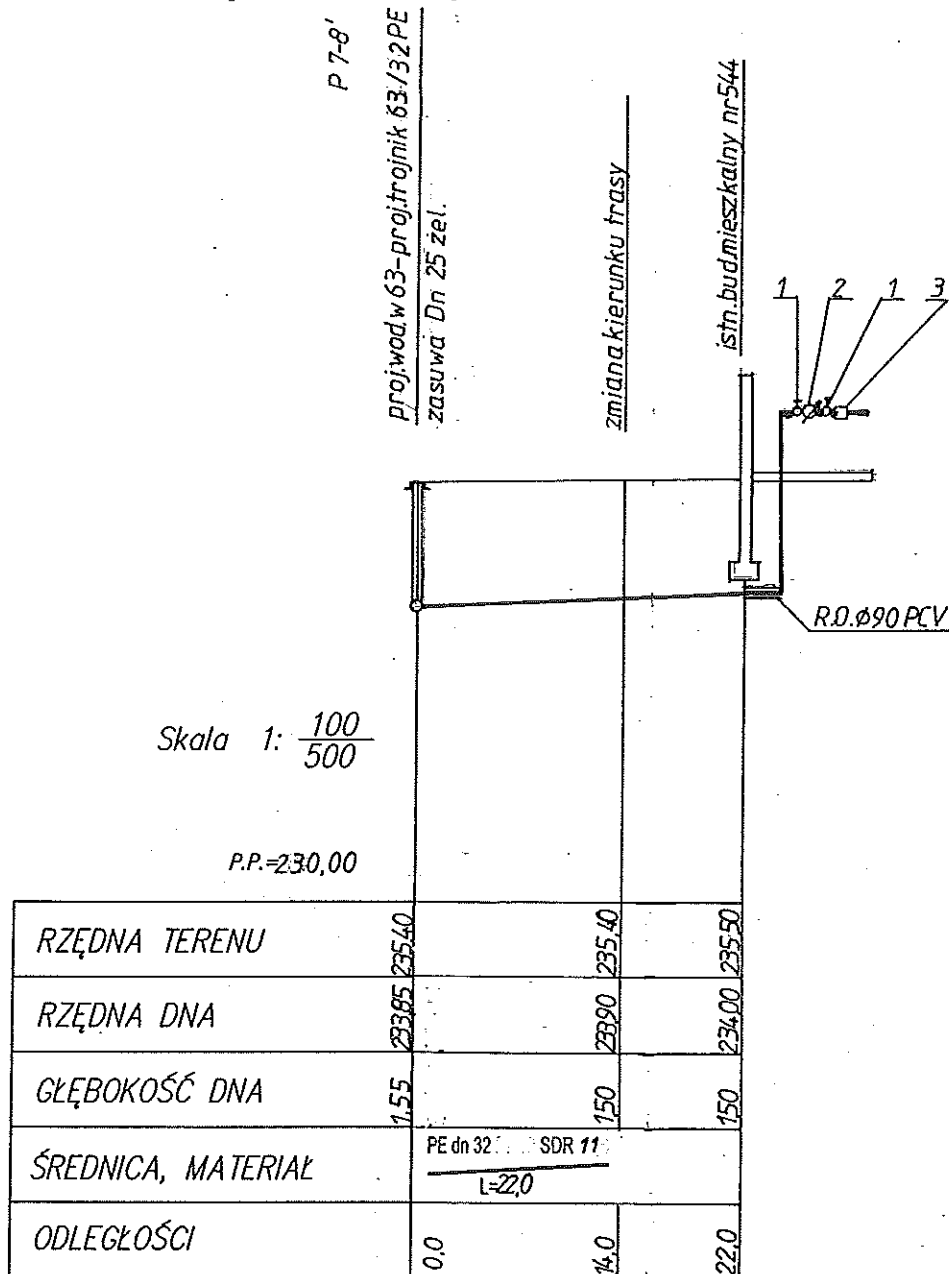


OZNACZENIA:

1. Zawór kulowy Dn25
2. Wodomierz skrzydełkowy JS1,5 Dn20
3. Zawór antyskażeniowy EA z możliwością nadzoru Dn25

Projekt <b>PRZYŁĄCZ WODOCIĄGOWY DO BUDYNKU MIESZKALNEGO NA DZ: NR: 100/164 W MIEJSCOWOŚCI NIENADOWA</b>		
Inwestor <b>Urząd Gminy Dubiecko</b> ul. Przemyska 10, 37-750 Dubiecko		
Projektant <b>PROBUD</b> Przedsiębiorstwo Projektowo Budowlane ul. Wybrzeże Ojca Św. Jana Pawła II 24, 37-700 Przemysł		
PROJEKTANT	Nr upr.	Podpis
mgr inż. Tomasz Zabawski	S-215/02	
Faza projektu <b>PROJEKT BUDOWLANY</b>		
Branża <b>SANITARNA</b>		
Tytuł rysunku <b>PROFIL PODŁUŻNY PRZYŁĄCZA WODOCIĄGOWEGO</b>		
Skala 1:100/500	Data .2007	Nr rysunku <b>206</b> Str

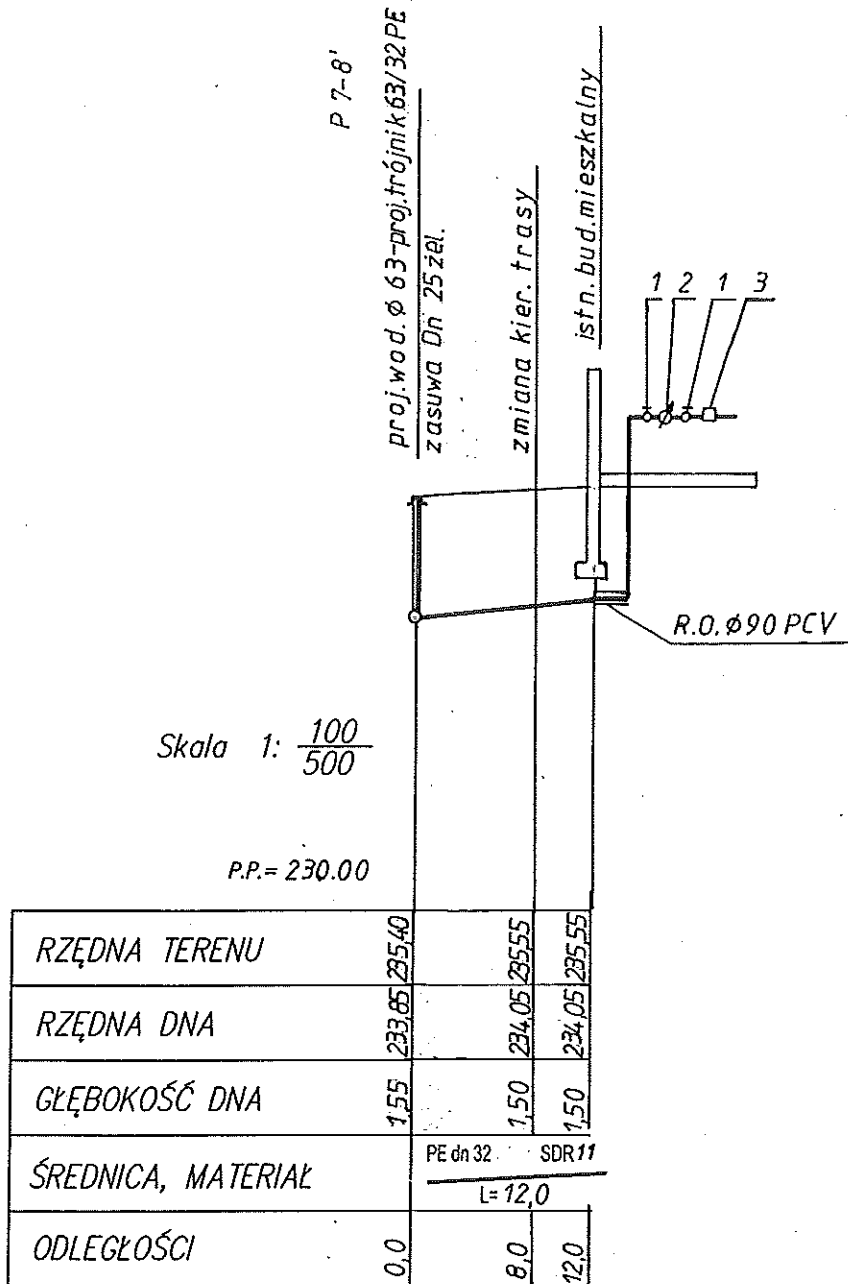




OZNACZENIA:

1. Zawór kulowy Dn25
2. Wodomierz skrzydełkowy JS1,5 Dn20
3. Zawór antyskażeniowy EA  
z możliwością nadzoru Dn25

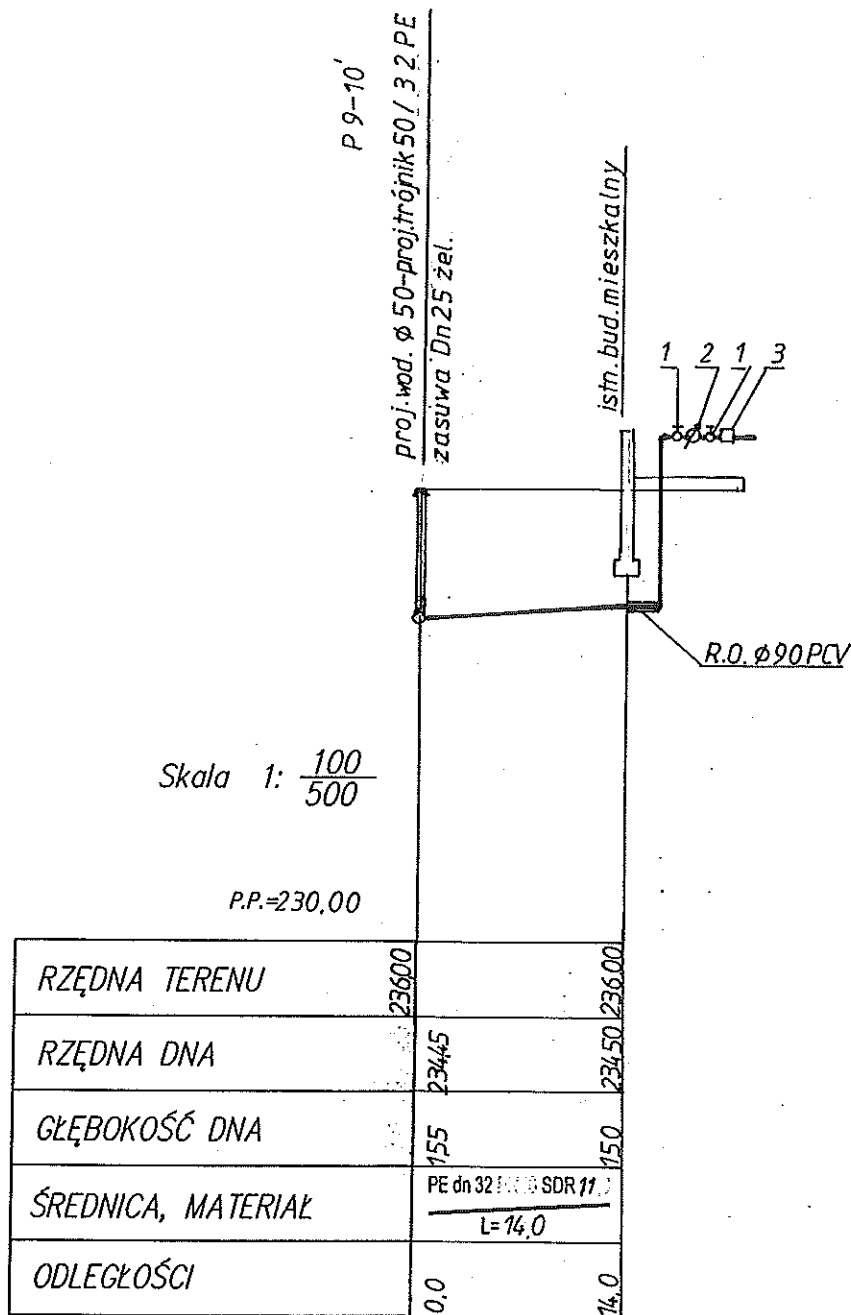
Projekt <b>PRZYŁĄCZ WODOCIĄGOWY DO BUDYNKU MIESZKALNEGO NA DZ: NR: 100/232 W MIEJSCOWOŚCI NIENADOWA 100/238</b>		
Inwestor <b>Urząd Gminy Dubiecko</b> ul. Przemyska 10, 37-750 Dubiecko		
Projektant <b>PROBUD</b> Przedsiębiorstwo Projektowo Budowlane ul. Wybrzeże Ojca Św. Jona Pawła II 24, 37-700 Przemysł		
PROJEKTANT	Nr upr.	Podpis
mgr inż. Tomasz Zabawski	S-215/02	
Faza projektu <b>PROJEKT BUDOWLANY</b>		
Branża <b>SANITARNA</b>		
Tytuł rysunku <b>PROFIL PODŁUŻNY PRZYŁĄCZA WODOCIĄGOWEGO</b>		
Skala 1:100/500	Data .2007	Nr rysunku <b>207</b>
		Str



OZNACZENIA:

1. Zawór kulowy Dn25
2. Wodomierz skrzydełkowy JS1,5 Dn20
3. Zawór antyskażeniowy EA  
z możliwością nadzoru Dn25

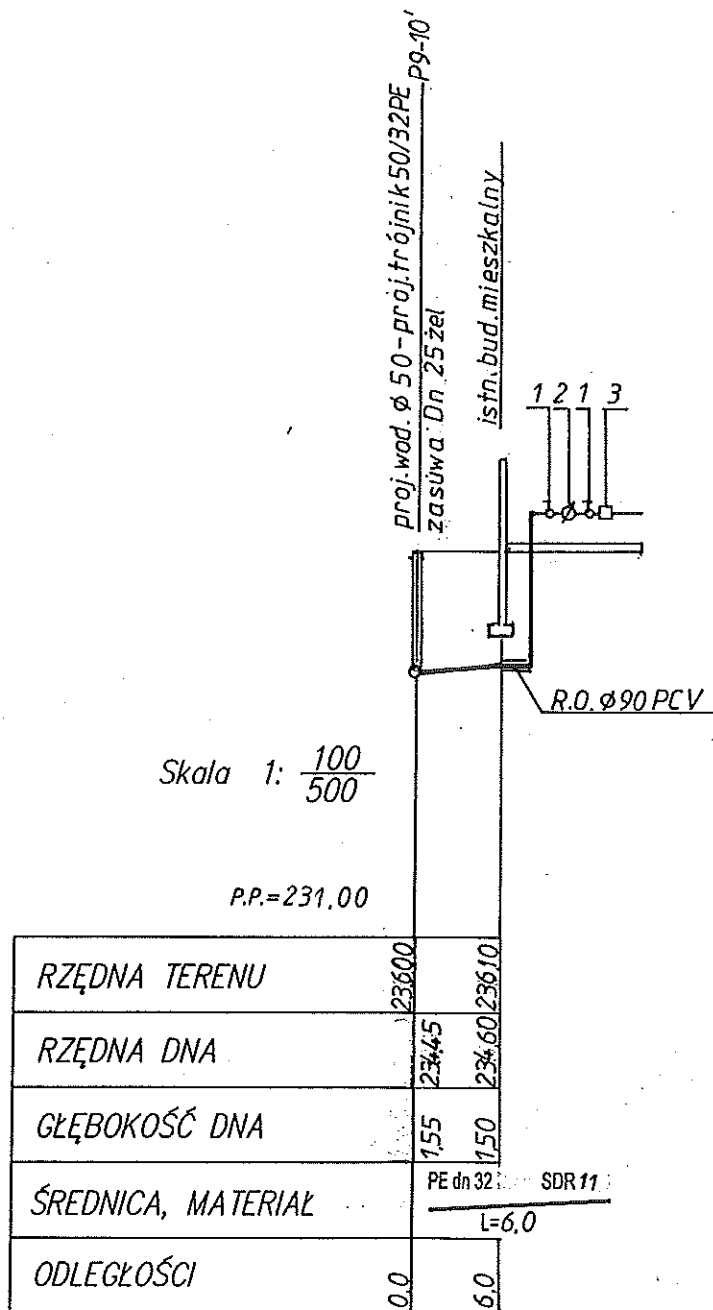
Projekt <b>PRZYŁĄCZ WODOCIĄGOWY DO BUDYNKU MIESZKALNEGO NA DZ: NR: 100/298 W MIEJSCOWOŚCI NIENADOWA</b>			
Inwestor <b>Urząd Gminy Dubiecko</b> ul. Przemyska 10, 37-750 Dubiecko			
Projektant <b>PROBUD</b> Przedsiębiorstwo Projektowo Budowlane ul. Wybrzeże Ojca Św. Jana Pawła II 24, 37-700 Przemysł			
PROJEKTANT	Nr upr.	Podpis	
mgr inż. Tomasz Zabawski	S-215/02		
Faza projektu <b>PROJEKT BUDOWLANY</b>			
Branża <b>SANITARNA</b>			
Tytuł rysunku <b>PROFIL PODŁUŻNY PRZYŁĄCZA WODOCIĄGOWEGO</b>			
Skala 1:100/500	Data .2007	Nr rysunku <b>208</b>	Str



OZNACZENIA:

1. Zawór kulowy Dn25
2. Wodomierz skrzydełkowy JS1,5 Dn20
3. Zawór antyskażeniowy EA  
z możliwością nadzoru Dn25

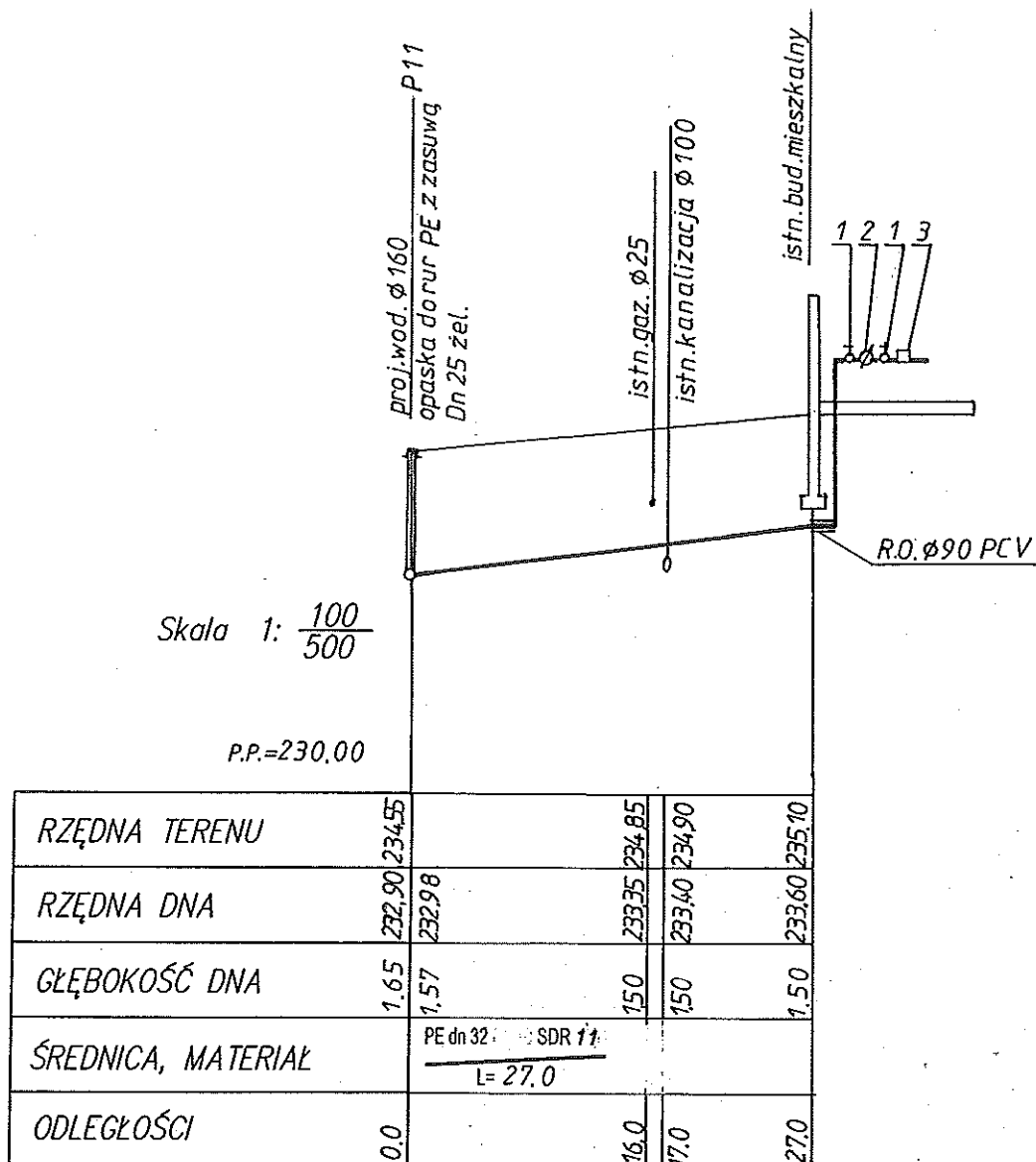
Projekt <b>PRZYŁĄCZ WODOCIĄGOWY DO BUDYNKU MIESZKALNEGO NA DZ: NR: 100 / 231 W MIEJSCOWOŚCI NIENADOWA</b>			
Inwestor <b>Urząd Gminy Dubiecko</b> ul. Przemyska 10, 37-750 Dubiecko			
Projektant <b>PROBUD</b> Przedsiębiorstwo Projektowo Budowlane ul. Wybrzeże Ojca Św. Jana Pawła II 24, 37-700 Przemysł			
PROJEKTANT	Nr upr.	Podpis	
mgr inż. Tomasz Zabawski	S-215/02		
Faza projektu <b>PROJEKT BUDOWLANY</b>			
Branża <b>SANITARNA</b>			
Tytuł rysunku <b>PROFIL PODŁUŻNY PRZYŁĄCZA WODOCIĄGOWEGO</b>			
Skala 1:100/500	Data .2007	Nr rysunku <b>209</b>	Str



**OZNACZENIA:**

1. Zawór kulowy Dn25
2. Wodomierz skrzydełkowy JS1,5 Dn20
3. Zawór antyskażeniowy EA z możliwością nadzoru Dn25

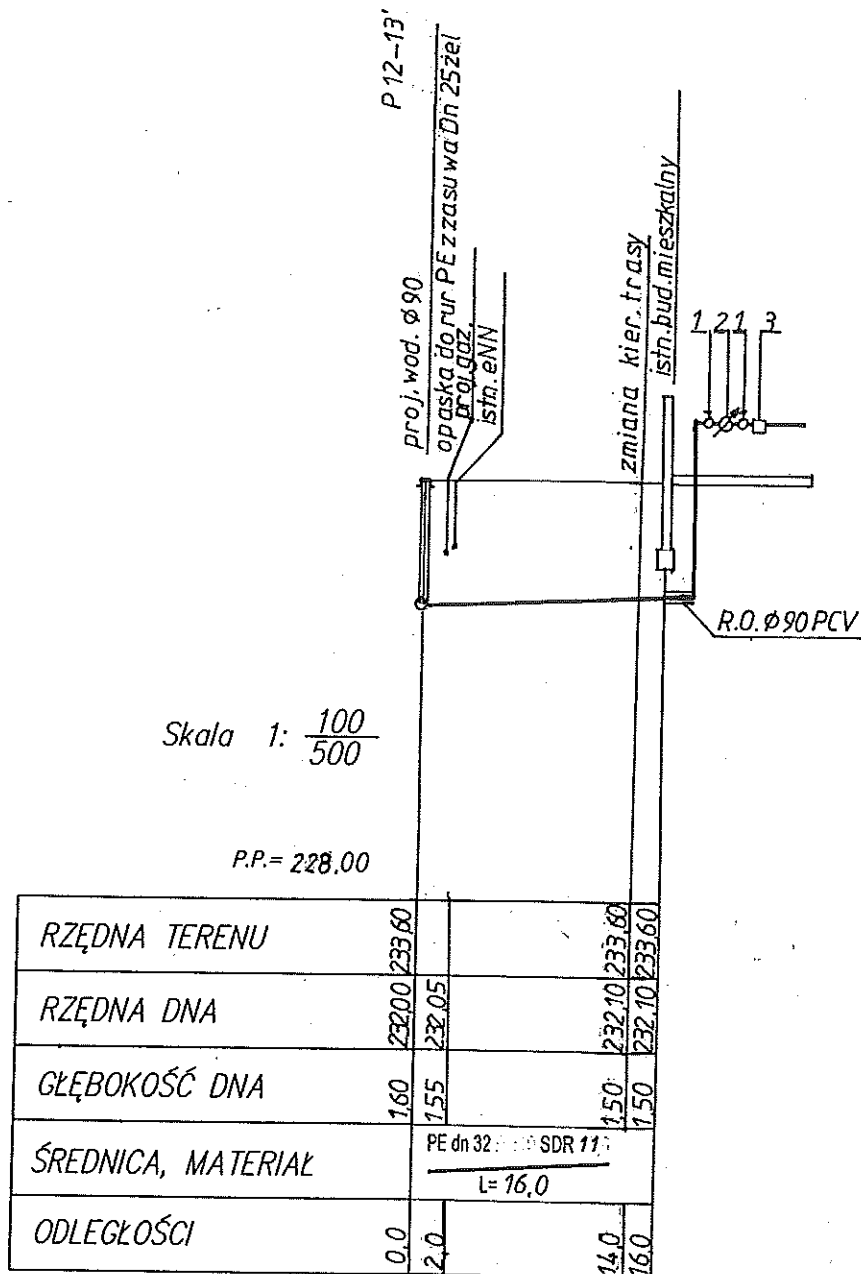
Projekt <b>PRZYŁĄCZ WODOCIĄGOWY DO BUDYNKU MIESZKALNEGO NA DZ: NR: 100/191 W MIEJSCOWOŚCI NIENADOWA</b> 100/231			
Inwestor <b>Urząd Gminy Dubiecko</b> ul. Przemyska 10, 37-750 Dubiecko			
Projektant <b>PROBUD</b> Przedsiębiorstwo Projektowo Budowlane ul. Wybrzeże Ojca Św. Jana Pawła II 24, 37-700 Przemysł			
PROJEKTANT	Nr upr.	Podpis	
mgr inż. Tomasz Zabawski	S-215/02		
Faza projektu <b>PROJEKT BUDOWLANY</b>			
Branża <b>SANITARNA</b>			
Tytuł rysunku <b>PROFIL PODŁUŻNY PRZYŁĄCZA WODOCIĄGOWEGO</b>			
Skala 1:100/500	Data .2007	Nr rysunku <b>210</b>	Str



OZNACZENIA:

1. Zawór kulowy Dn25
2. Wodomierz skrzydełkowy JS1,5 Dn20
3. Zawór antyskażeniowy EA  
z możliwością nadzoru Dn25

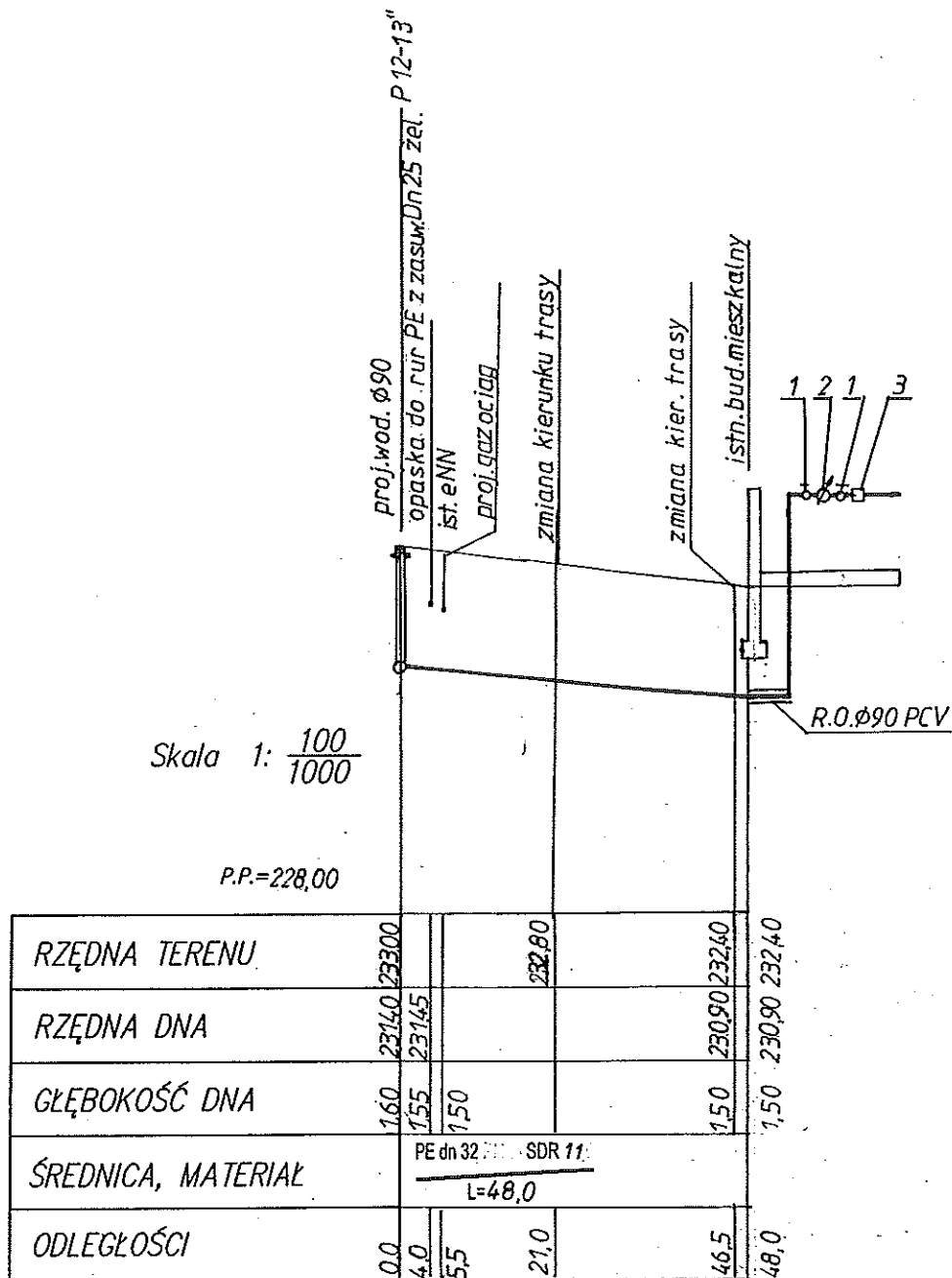
Projekt <b>PRZYŁĄCZ WODOCIĄGOWY DO BUDYNKU MIESZKALNEGO NA DZ: NR: 100/34 W MIEJSCÓWOŚCI NIENADOWA</b>		
Inwestor <b>Urząd Gminy Dubiecko</b> ul. Przemyska 10, 37-750 Dubiecko		
Projektant <b>PROBUD</b> Przedsiębiorstwo Projektowo Budowlane ul. Wybrzeże Ojca Św. Jana Pawła II 24, 37-700 Przemysł		
PROJEKTANT	Nr upr.	Podpis
mgr inż. Tomasz Zabawski	S-215/02	
Faza projektu <b>PROJEKT BUDOWLANY</b>		
Branża <b>SANITARNA</b>		
Tytuł rysunku <b>PROFIL PODŁUŻNY PRZYŁĄCZA WODOCIĄGOWEGO</b>		
Skala 1:100/500	Data .2007	Nr rysunku <b>211</b> Str



OZNACZENIA:

1. Zawór kulowy Dn25
2. Wodomierz skrzydełkowy JS1,5 Dn20
3. Zawór antyskażeniowy EA z możliwością nadzoru Dn25

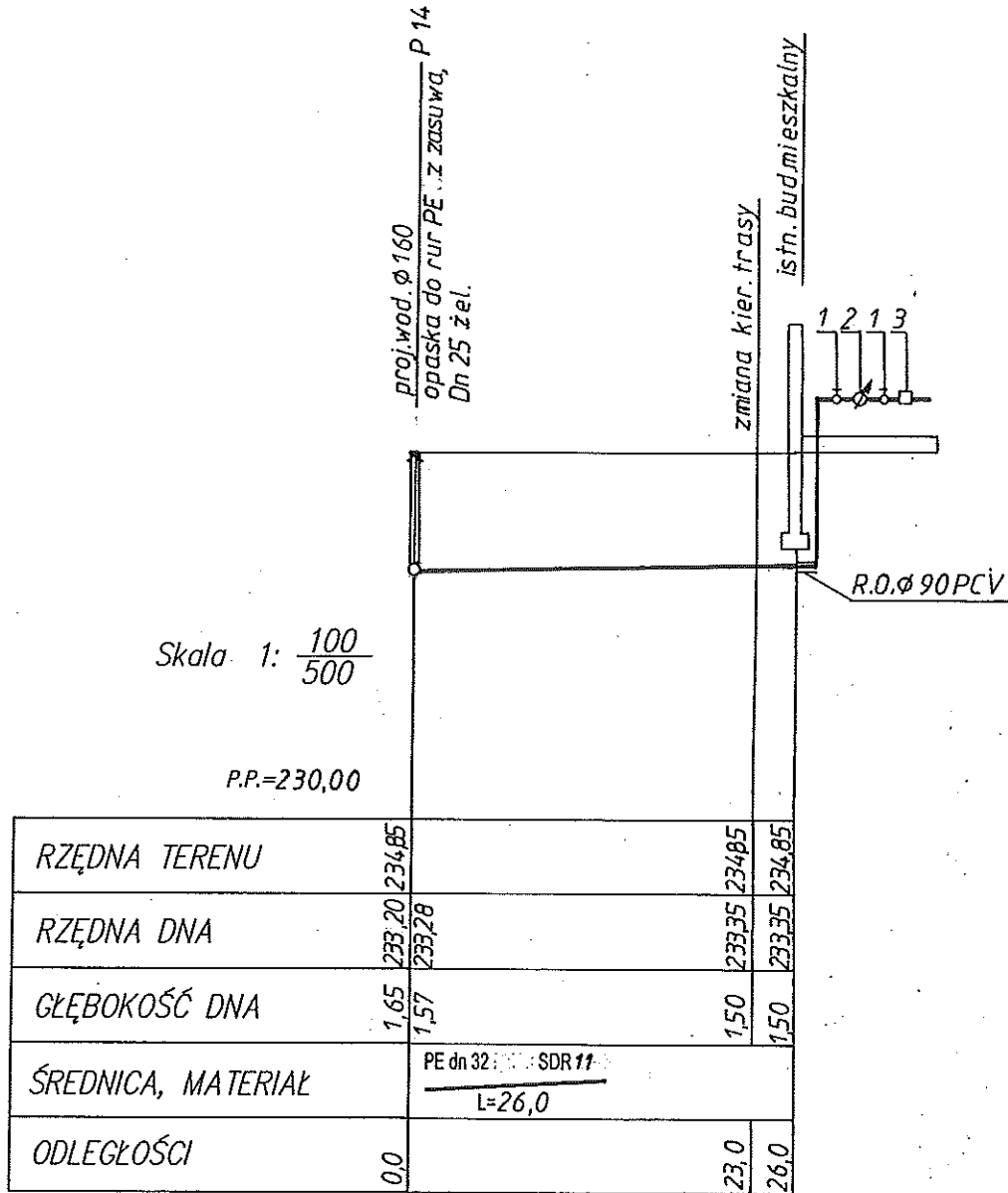
Projekt <b>PRZYŁĄCZ WODOCIĄGOWY DO BUDYNKU MIESZKALNEGO NA DZ: NR: 100/183 W MIEJSCOWOŚCI NIENADOWA</b> <sup>100/352</sup> <sub>100/350</sub>			
Inwestor <b>Urząd Gminy Dubiecko</b> ul. Przemyska 10, 37-750 Dubiecko			
Projektant <b>PROBUD</b> Przedsiębiorstwo Projektowo Budowlane ul. Wybrzeże Ojca Św. Jana Pawła II 24, 37-700 Przemysł			
PROJEKTANT	Nr upr.	Podpis	
mgr inż. Tomasz Zabawski	S-215/02		
Faza projektu <b>PROJEKT BUDOWLANY</b>			
Branża <b>SANITARNA</b>			
Tytuł rysunku <b>PROFIL PODŁUŻNY PRZYŁĄCZA WODOCIĄGOWEGO</b>			
Skala 1:100/500	Data .2007	Nr rysunku <b>212</b>	Str



OZNACZENIA:

1. Zawór kulowy Dn25
2. Wodomierz skrzydełkowy JS1,5 Dn20
3. Zawór antyskażeniowy EA z możliwością nadzoru Dn25

Projekt <b>PRZYŁĄCZ WODOCIĄGOWY DO BUDYNKU MIESZKALNEGO NA DZ: NR: 100/354 W MIEJSCOWOŚCI NIENADOWA</b>		
Inwestor <b>Urząd Gminy Dubiecko</b> ul. Przemyska 10, 37-750 Dubiecko		
Projektant <b>PROBUD</b> Przedsiębiorstwo Projektowo Budowlane ul. Wybrzeże Ojca Św. Jana Pawła II 24, 37-700 Przemysł		
PROJEKTANT	Nr upr.	Podpis
mgr inż. Tomasz Zabawski	S-215/02	
Faza projektu <b>PROJEKT BUDOWLANY</b>		
Branża <b>SANITARNA</b>		
Tytuł rysunku <b>PROFIL PODŁUŻNY PRZYŁĄCZA WODOCIĄGOWEGO</b>		
Skala 1:100/1000	Data .2007	Nr rysunku <b>213</b> Str

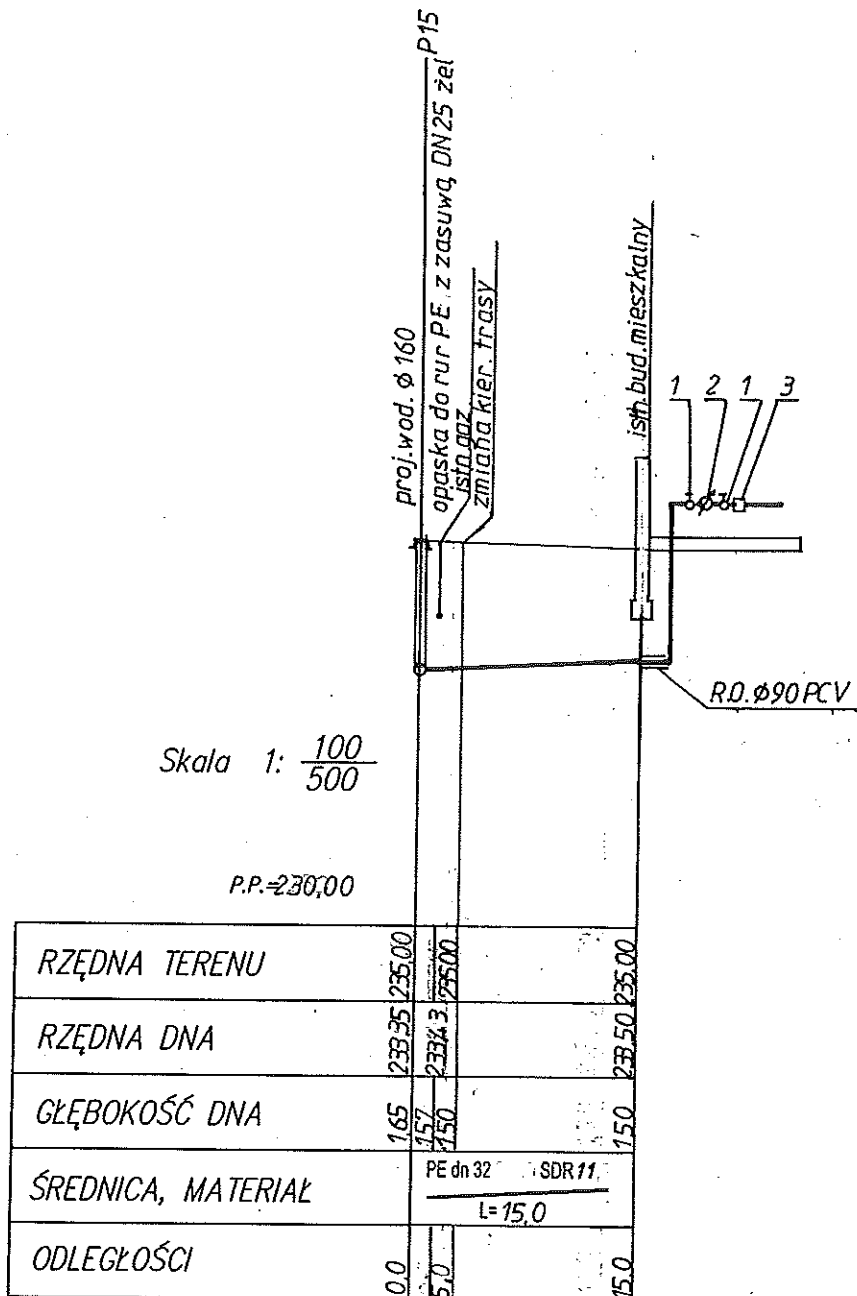


OZNACZENIA:

1. Zawór kulowy Dn25
2. Wodomierz skrzydełkowy JS1,5 Dn20
3. Zawór antyskażeniowy EA  
z możliwością nadzoru Dn25

Projekt <b>PRZYŁĄCZ WODOCIĄGOWY DO BUDYNKU MIESZKALNEGO NA DZ: NR: 100/351 W MIEJSCOWOŚCI NIENADOWA 100/350</b>			
Inwestor <b>Urząd Gminy Dubiecko</b> ul. Przemyska 10, 37-750 Dubiecko			
Projektant <b>PROBUD</b> Przedsiębiorstwo Projektowo Budowlane ul. Wybrzeże Ojca Św. Jana Pawła II 24, 37-700 Przemysł			
PROJEKTANT	Nr upr.	Podpis	
mgr inż. Tomasz Zabawski	S-215/02		
Faza projektu <b>PROJEKT BUDOWLANY</b>			
Branża <b>SANITARNA</b>			
Tytuł rysunku <b>PROFIL PODŁUŻNY PRZYŁĄCZA WODOCIĄGOWEGO</b>			
Skala 1:100/500	Data .2007	Nr rysunku 214	Str

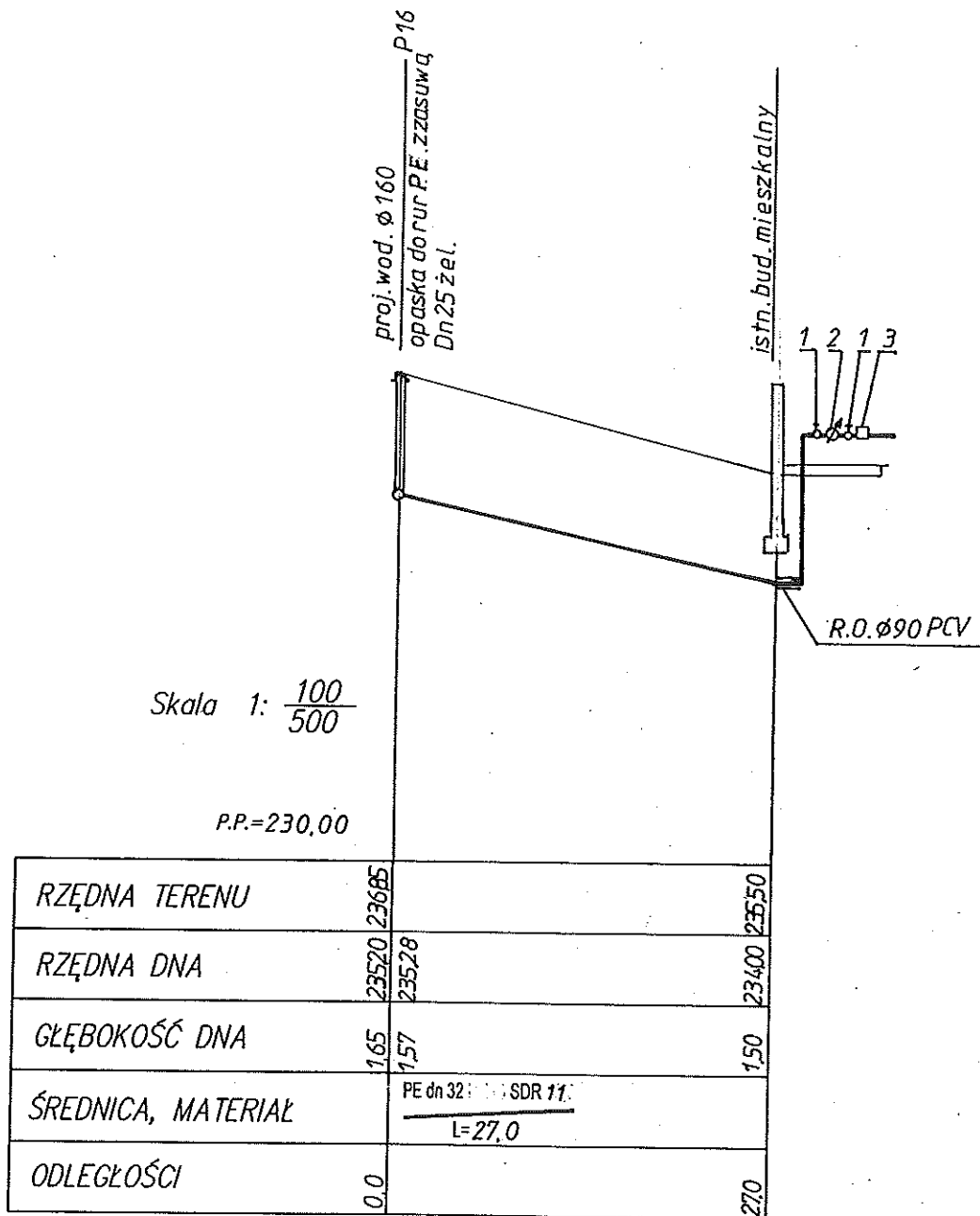




OZNACZENIA:

1. Zawór kulowy Dn25
2. Wodomierz skrzydełkowy JS1,5 Dn20
3. Zawór antyskażeniowy EA  
z możliwością nadzoru Dn25

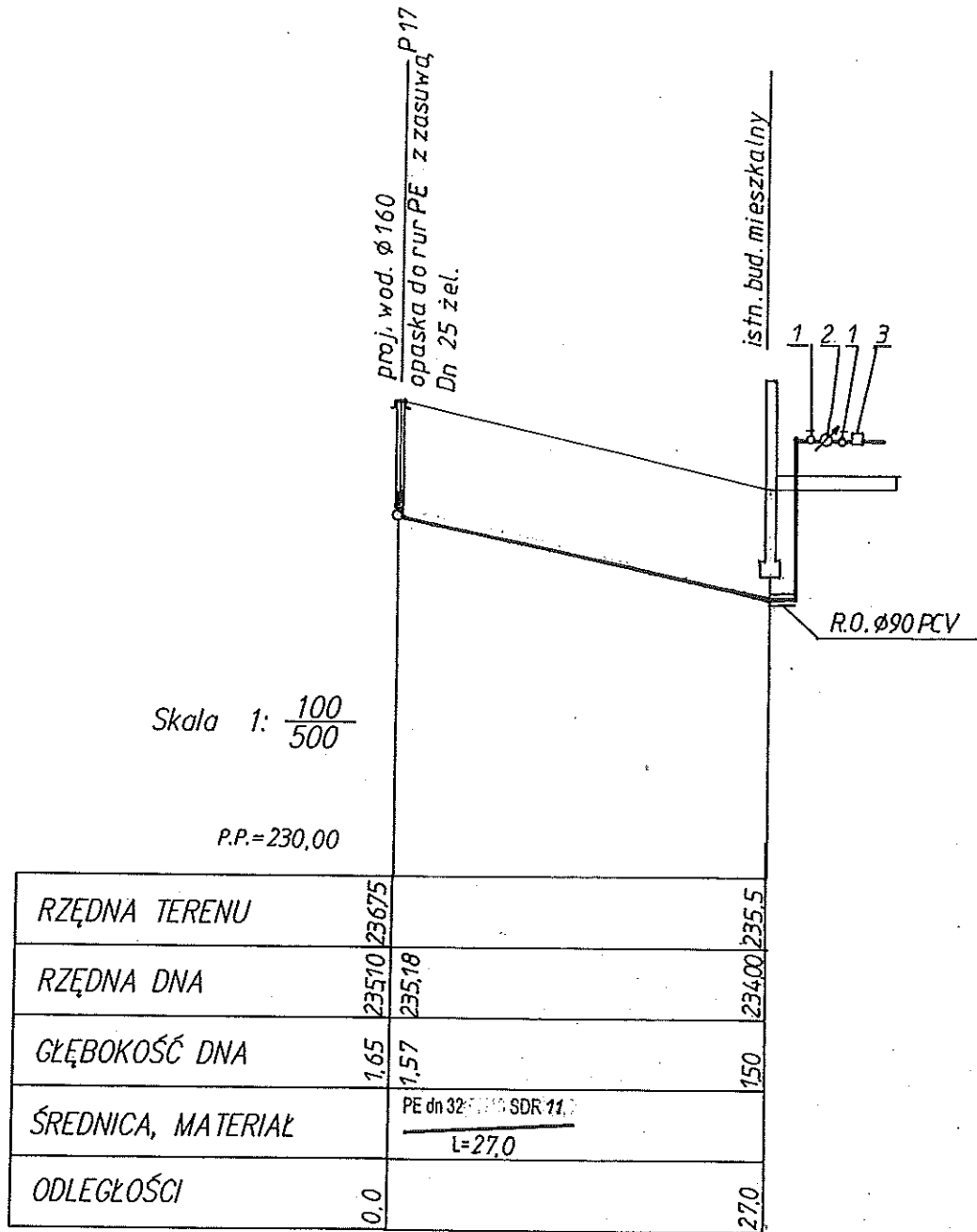
Projekt <b>PRZYŁĄCZ WODOCIĄGOWY DO BUDYNKU MIESZKALNEGO NA DZ: NR: 100/182 W MIEJSCOWOŚCI NIENADOWA</b> <sup>100/184</sup> <sub>100/350</sub>		
Inwestor <b>Urząd Gminy Dubiecko</b> ul. Przemyska 10, 37-750 Dubiecko		
Projektant <b>PROBUD</b> Przedsiębiorstwo Projektowo Budowlane ul. Wybrzeże Ojca Św. Jana Pawła II 24, 37-700 Przemysl		
PROJEKTANT mgr inż. Tomasz Zabawski	Nr upr. S-215/02	Podpis 
Faza projektu <b>PROJEKT BUDOWLANY</b>		
Branża <b>SANITARNA</b>		
Tytuł rysunku <b>PROFIL PODŁUŻNY PRZYŁĄCZA WODOCIĄGOWEGO</b>		
Skala 1:100/500	Data .2007	Nr rysunku <b>215</b> Str



OZNACZENIA:

1. Zawór kulowy Dn25
2. Wodomierz skrzydełkowy JS1,5 Dn20
3. Zawór antyskażeniowy EA  
z możliwością nadzoru Dn25

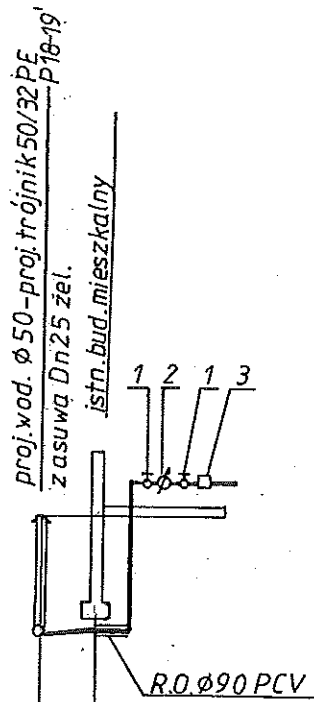
Projekt <b>PRZYŁĄCZ WODOCIĄGOWY DO BUDYNKU MIESZKALNEGO NA DZ: NR: 100 / 109 W MIEJSCOWOŚCI NIENADOWA</b>			
Inwestor <b>Urząd Gminy Dubiecko</b> ul. Przemyska 10, 37-750 Dubiecko			
Projektant <b>PROBUD</b> Przedsiębiorstwo Projektowo Budowlane ul. Wybrzeże Ojca Św. Jana Pawła II 24, 37-700 Przemysł			
PROJEKTANT	Nr upr.	Podpis	
mgr inż. Tomasz Zabawski	S-215/02		
Faza projektu <b>PROJEKT BUDOWLANY</b>			
Branża <b>SANITARNA</b>			
Tytuł rysunku <b>PROFIL PODŁUŻNY PRZYŁĄCZA WODOCIĄGOWEGO</b>			
Skala 1:100/500	Data .2007	Nr rysunku <b>216</b>	Str



OZNACZENIA:

1. Zawór kulowy Dn25
2. Wodomierz skrzydełkowy JS1,5 Dn20
3. Zawór antyskażeniowy EA  
z możliwością nadzoru Dn25

Projekt <b>PRZYŁĄCZ WODOCIĄGOWY DO BUDYNKU MIESZKALNEGO NA DZ: NR: 100/30 W MIEJSCOWOŚCI NIENADOWA</b>			
Inwestor <b>Urząd Gminy Dubiecko</b> ul. Przemyska 10, 37-750 Dubiecko			
Projektant <b>PROBUD</b> Przedsiębiorstwo Projektowo Budowlane ul. Wybrzeże Ojca Św. Jana Pawła II 24, 37-700 Przemysl			
PROJEKTANT	Nr upr.	Podpis	
mgr inż. Tomasz Zabawski	S-215/02		
Faza projektu <b>PROJEKT BUDOWLANY</b>			
Branża <b>SANITARNA</b>			
Tytuł rysunku <b>PROFIL PODŁUŻNY PRZYŁĄCZA WODOCIĄGOWEGO</b>			
Skala 1:100/500	Data .2007	Nr rysunku 217	Str



Skala 1:  $\frac{100}{500}$

P.P.=230,00

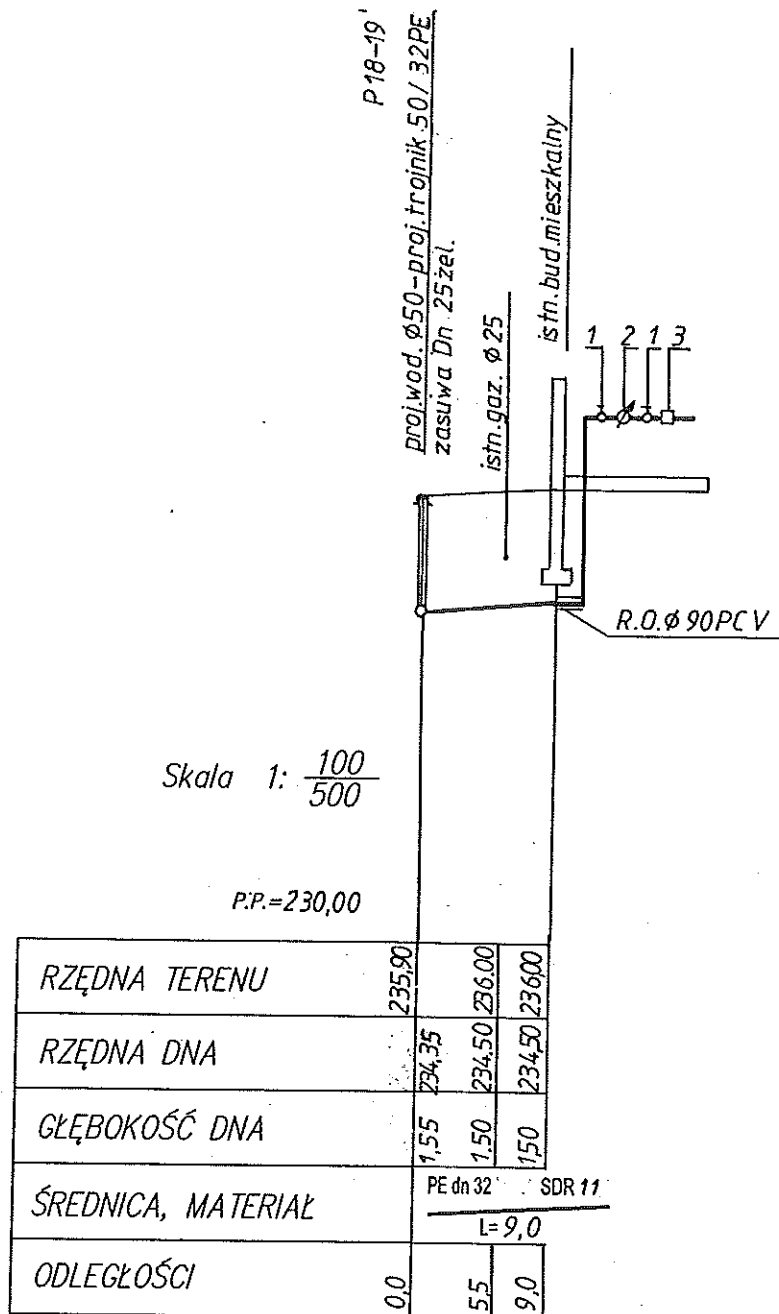
RZĘDNA TERENU	235,90	235,90
RZĘDNA DNA	234,35	234,40
GŁĘBOKOŚĆ DNA	1,55	1,50
ŚREDNICA, MATERIAŁ	PE dn 32 ... SDR 11,5	
ODLEGŁOŚCI	0,0	4,0

$L=4,0$

OZNACZENIA:

1. Zawór kulowy Dn25 -
2. Wodomierz skrzydełkowy JS1,5 Dn20
3. Zawór antyskażeniowy EA  
z możliwością nadzoru Dn25

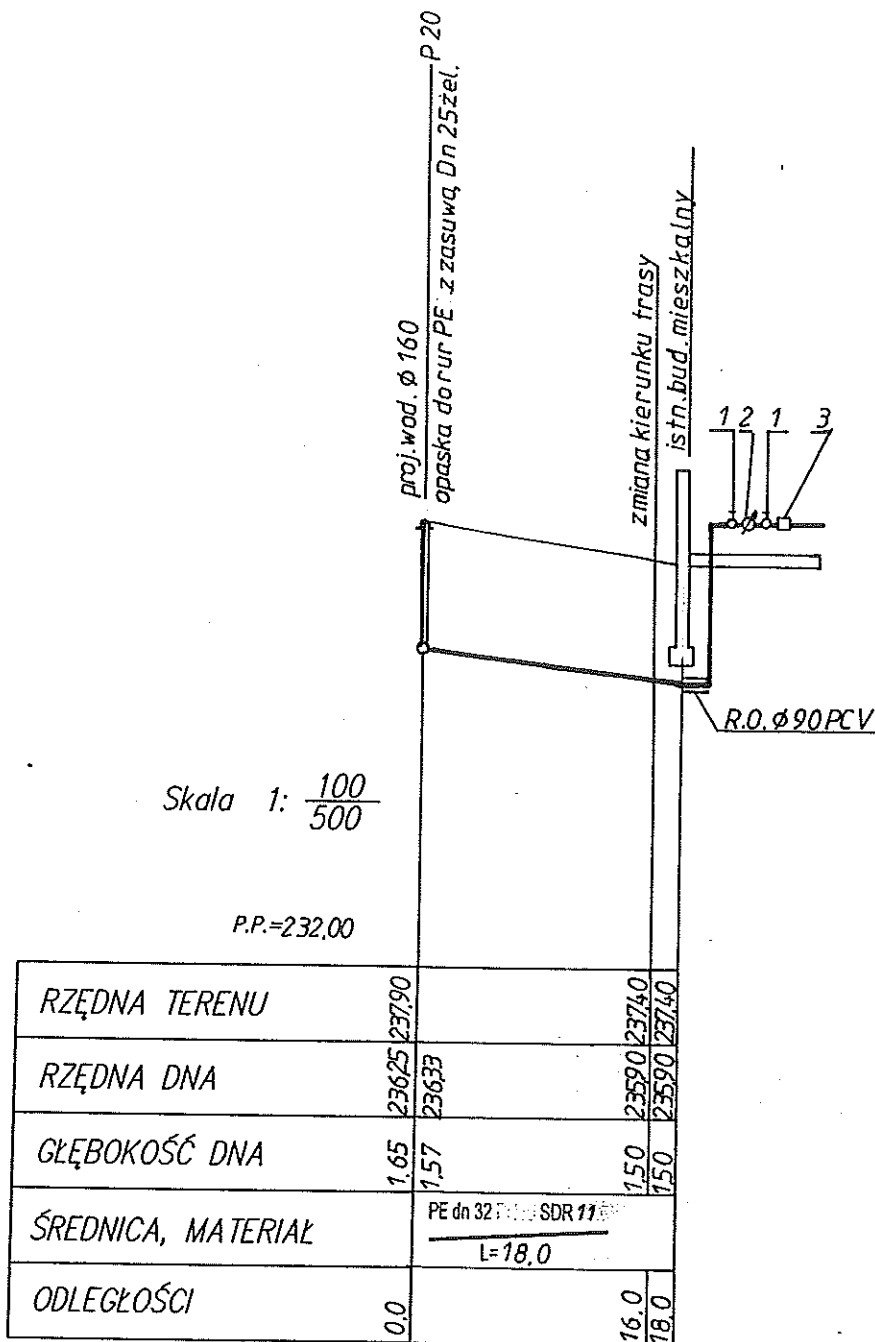
Projekt <b>PRZYŁĄCZ WODOCIĄGOWY DO BUDYNKU MIESZKALNEGO NA DZ: NR:100 / 14 8 W MIEJSCOWOŚCI NIENADOWA</b>			
Inwestor <b>Urząd Gminy Dubiecko</b> ul. Przemyska 10, 37-750 Dubiecko			
Projektant <b>PROBUD</b> Przedsiębiorstwo Projektowo Budowlane ul. Wybrzeże Ojca Św. Jana Pawła II 24, 37-700 Przemysł			
PROJEKTANT	Nr upr.	Podpis	
mgr inż. Tomasz Zabawski	S-215/02		
Faza projektu <b>PROJEKT BUDOWLANY</b>			
Branża <b>SANITARNA</b>			
Tytuł rysunku <b>PROFIL PODŁUŻNY PRZYŁĄCZA WODOCIĄGOWEGO</b>			
Skala 1:100/500	Data .2007	Nr rysunku <b>218</b>	Str



OZNACZENIA:

1. Zawór kulowy Dn25
2. Wodomierz skrzydełkowy JS1,5 Dn20
3. Zawór antyskażeniowy EA  
z możliwością nadzoru Dn25

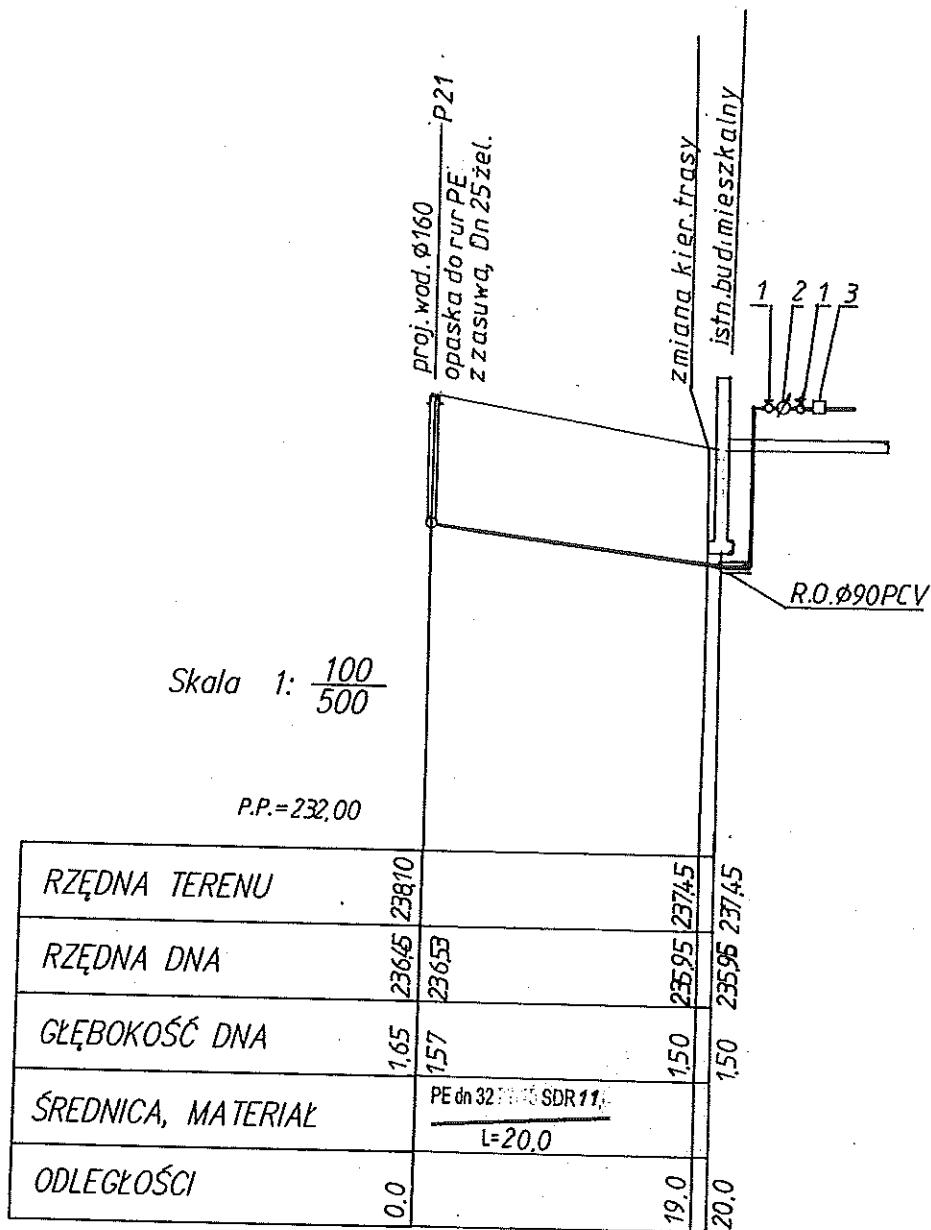
Projekt <b>PRZYŁĄCZ WODOCIĄGOWY DO BUDYNKU MIESZKALNEGO NA DZ: NR: 100 / 148 W MIEJSCOWOŚCI NIENADOWA</b>			
Inwestor <b>Urząd Gminy Dubiecko</b> ul. Przemyska 10, 37-750 Dubiecko			
Projektant <b>PROBUD</b> Przedsiębiorstwo Projektowo Budowlane ul. Wybrzeże Ojca Św. Jana Pawła II 24, 37-700 Przemysł			
PROJEKTANT	Nr upr.	Podpis	
mgr inż. Tomasz Zabawski	S-215/02		
Faza projektu <b>PROJEKT BUDOWLANY</b>			
Branża <b>SANITARNA</b>			
Tytuł rysunku <b>PROFIL PODŁUŻNY PRZYŁĄCZA WODOCIĄGOWEGO</b>			
Skala 1:100/500	Data .2007	Nr rysunku 219	Str



OZNACZENIA:

1. Zawór kulowy Dn25
2. Wodomierz skrzydełkowy JS1,5 Dn20
3. Zawór antyskażeniowy EA z możliwością nadzoru Dn25

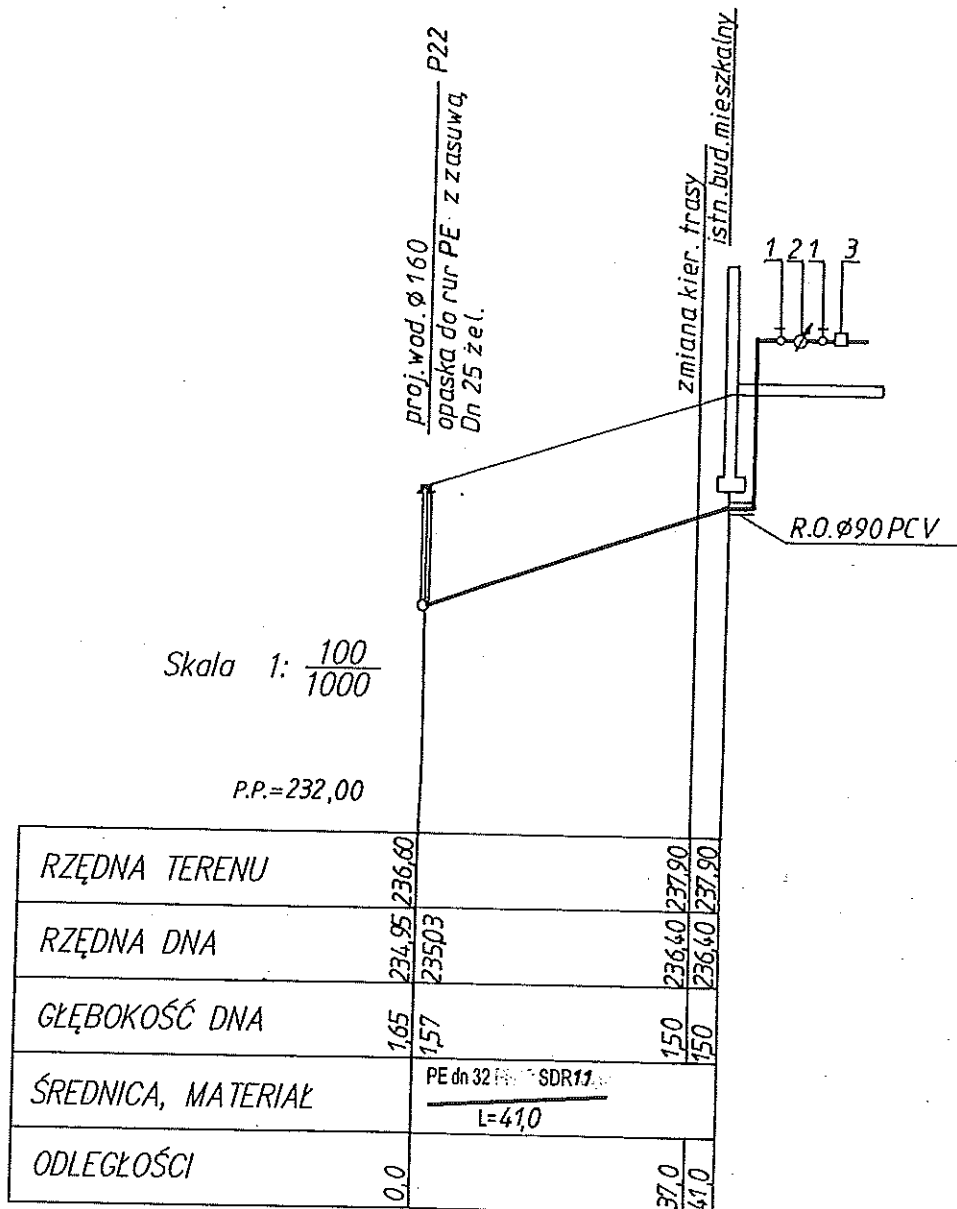
Projekt <b>PRZYŁĄCZ WODOCIĄGOWY DO BUDYNKU MIESZKALNEGO NA DZ: NR: 100/268 W MIEJSCOWOŚCI NIENADOWA</b>			
Inwestor <b>Urząd Gminy Dubiecko</b> ul. Przemyska 10, 37-750 Dubiecko			
Projektant <b>PROBUD</b> Przedsiębiorstwo Projektowo Budowlane ul. Wybrzeże Ojca Św. Jana Pawła II 24, 37-700 Przemyśl			
PROJEKTANT	Nr upr.	Podpis	
mgr inż. Tomasz Zabawski	S-215/02		
Faza projektu <b>PROJEKT BUDOWLANY</b>			
Branża <b>SANITARNA</b>			
Tytuł rysunku <b>PROFIL PODŁUŻNY PRZYŁĄCZA WODOCIĄGOWEGO</b>			
Skala 1:100/500	Data .2007	Nr rysunku <b>220</b>	Str



OZNACZENIA:

1. Zawór kulowy Dn25
2. Wodomierz skrzydełkowy JS1,5 Dn20
3. Zawór antyskażeniowy EA z możliwością nadzoru Dn25

Projekt <b>PRZYŁĄCZ WODOCIĄGOWY DO BUDYNKU MIESZKALNEGO NA DZ: NR:100/238 W MIEJSCOWOŚCI NIENADOWA</b>		
Inwestor <b>Urząd Gminy Dubiecko</b> ul. Przemyska 10, 37-750 Dubiecko		
Projektant <b>PROBUD</b> Przedsiębiorstwo Projektowo Budowlane ul. Wybrzeże Ojca Św. Jana Pawła II 24, 37-700 Przemysł		
PROJEKTANT	Nr upr.	Podpis
mgr inż. Tomasz Zabowski	S-215/02	
Faza projektu <b>PROJEKT BUDOWLANY</b>		
Branża <b>SANITARNA</b>		
Tytuł rysunku <b>PROFIL PODŁUŻNY PRZYŁĄCZA WODOCIĄGOWEGO</b>		
Skala 1:100/500	Data .2007	Nr rysunku <b>221</b> Str

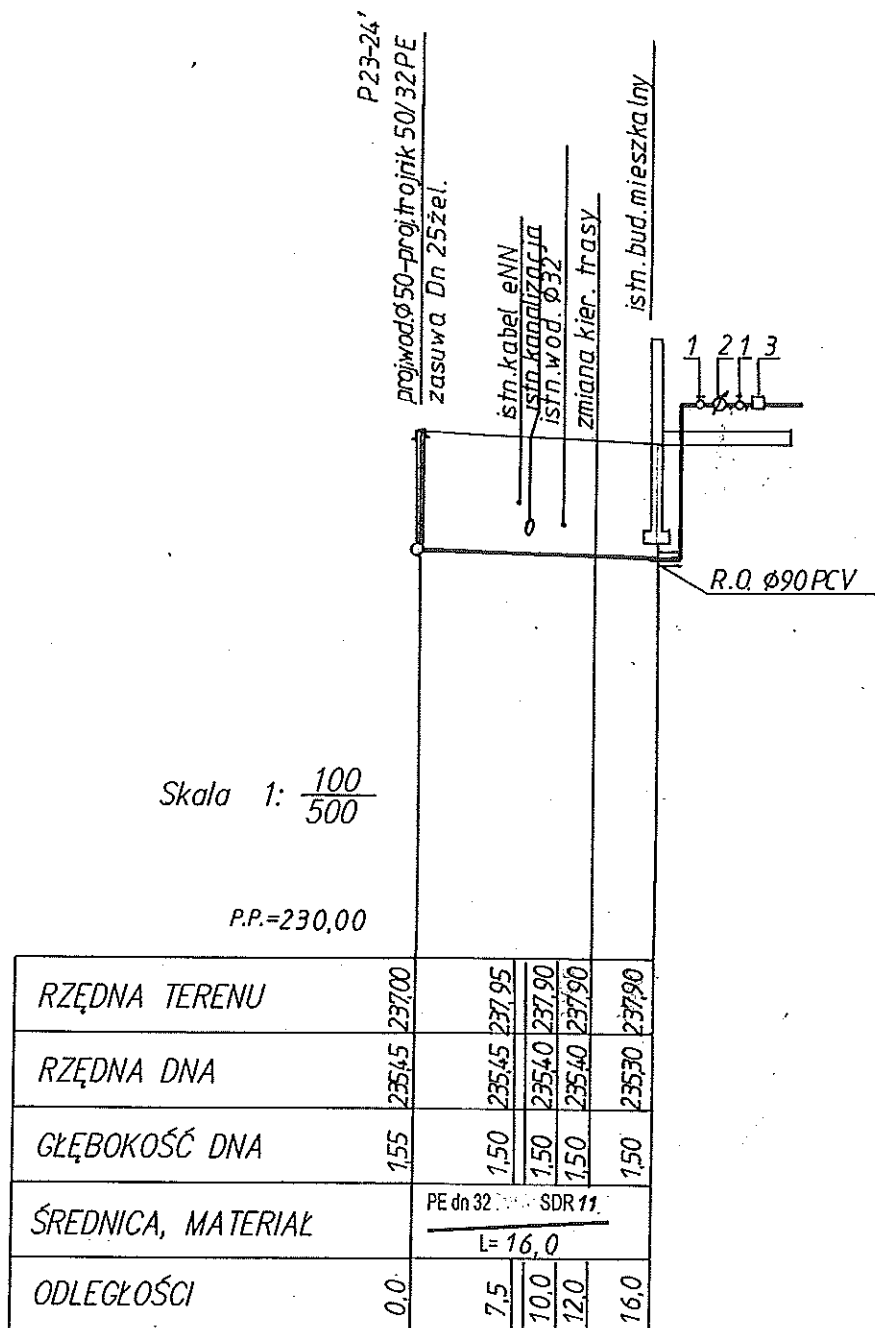


OZNACZENIA:

1. Zawór kulowy Dn25
2. Wodomierz skrzydełkowy JS1,5 Dn20
3. Zawór antyskażeniowy EA  
z możliwością nadzoru Dn25

Projekt <b>PRZYŁĄCZ WODOCIĄGOWY DO BUDYNKU MIESZKALNEGO NA DZ: NR:100/415 W MIEJSCOWOŚCI NIENADOWA 100/415</b>		
Inwestor <b>Urząd Gminy Dubiecko</b> ul. Przemysłowa 10, 37-750 Dubiecko		
Projektant <b>PROBUD</b> Przedsiębiorstwo Projektowo Budowlane ul. Wybrzeże Ojca Św. Jana Pawła II 24, 37-700 Przemysł		
PROJEKTANT	Nr upr.	Podpis
mgr inż. Tomasz Zobawski	S-215/02	
Faza projektu <b>PROJEKT BUDOWLANY</b>		
Branża <b>SANITARNA</b>		
Tytuł rysunku <b>PROFIL PODŁUŻNY PRZYŁĄCZA WODOCIĄGOWEGO</b>		
Skala 1:100/1000	Data .2007	Nr rysunku <b>222</b> Str

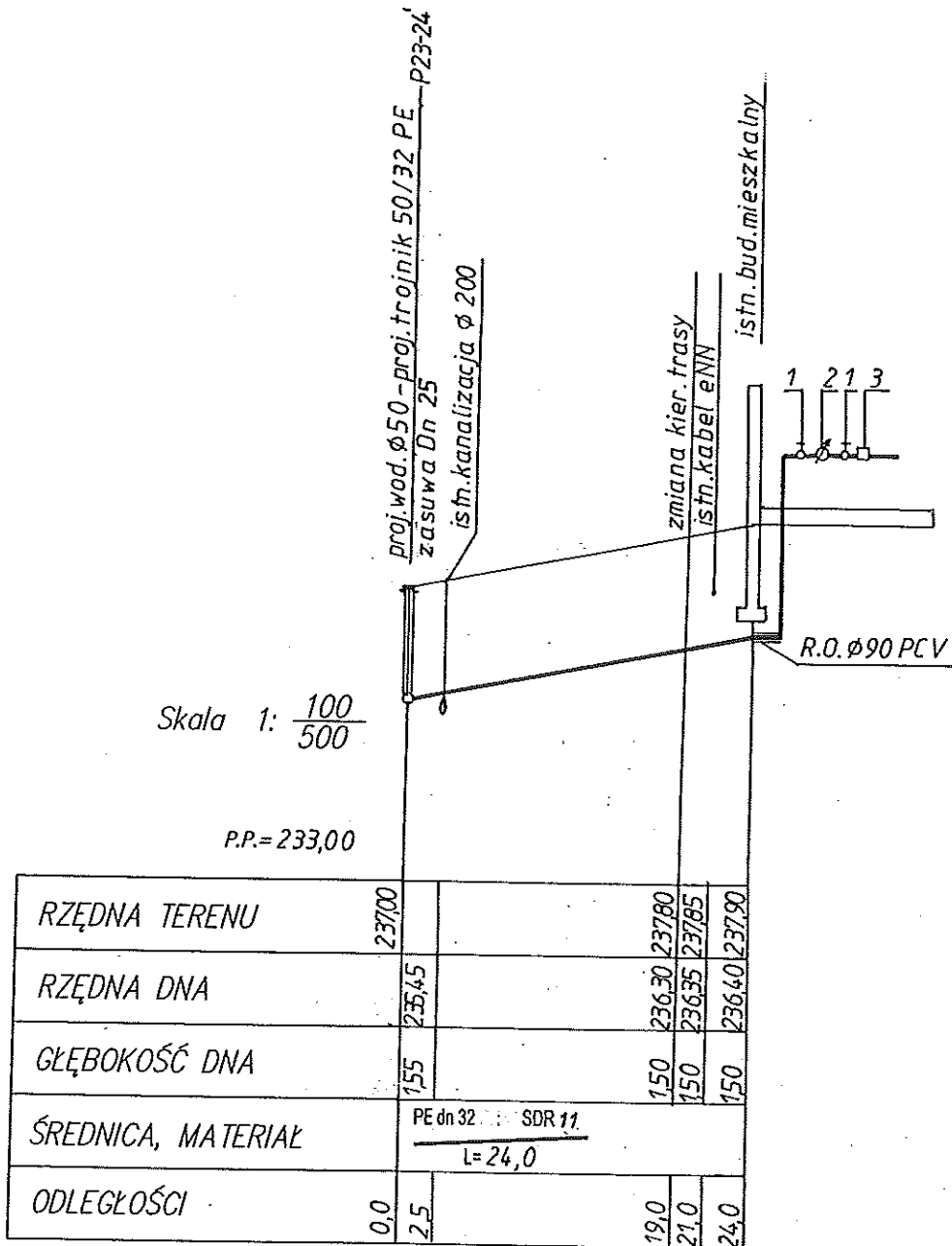




OZNACZENIA:

1. Zawór kulowy Dn25
2. Wodomierz skrzydełkowy JS1,5 Dn20
3. Zawór antyskażeniowy EA  
z możliwością nadzoru Dn25

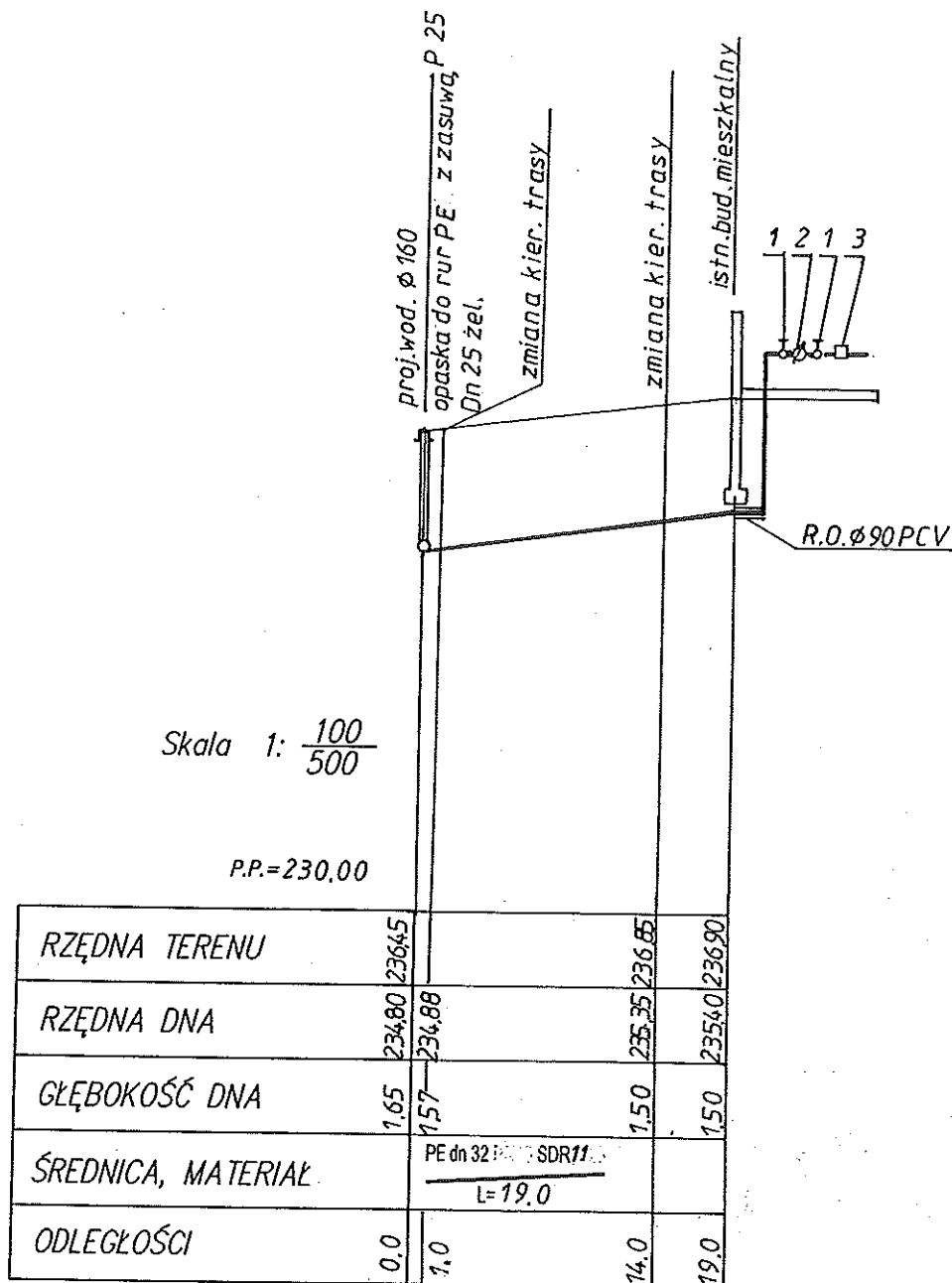
Projekt <b>PRZYŁĄCZ WODOCIĄGOWY DO BUDYNKU MIESZKALNEGO NA DZ: NR: 100/243 W MIEJSCOWOŚCI NIENADOWA</b>		
Inwestor <b>Urząd Gminy Dubiecko</b> ul. Przemyska 10, 37-750 Dubiecko		
Projektant <b>PROBUD</b> Przedsiębiorstwo Projektowo Budowlane ul. Wybrzeże Ojca Św. Jana Pawła II 24, 37-700 Przemysł		
PROJEKTANT	Nr upr.	Podpis
mgr inż. Tomasz Zabawski	S-215/02	
Faza projektu <b>PROJEKT BUDOWLANY</b>		
Branża <b>SANITARNA</b>		
Tytuł rysunku <b>PROFIL PODŁUŻNY PRZYŁĄCZA WODOCIĄGOWEGO</b>		
Skala 1:100/500	Data .2007	Nr rysunku <b>223</b> Str



OZNACZENIA:

1. Zawór kulowy Dn25
2. Wodomierz skrzydełkowy JS1,5 Dn20
3. Zawór antyskażeniowy EA  
z możliwością nadzoru Dn25

Projekt <b>PRZYŁĄCZ WODOCIĄGOWY DO BUDYNKU MIESZKALNEGO NA DZ: NR: 100/243 W MIEJSCOWOŚCI NIENADOWA 100/237</b>			
Inwestor <b>Urząd Gminy Dubiecko</b> ul. Przemyska 10, 37-750 Dubiecko			
Projektant <b>PROBUD</b> Przedsiębiorstwo Projektowo Budowlane ul. Wybrzeże Ojca Św. Jana Pawła II 24, 37-700 Przemysł			
PROJEKTANT	Nr upr.	Podpis	
mgr inż. Tomasz Zabowski	S-215/02		
Faza projektu <b>PROJEKT BUDOWLANY</b>			
Branża <b>SANITARNA</b>			
Tytuł rysunku <b>PROFIL PODŁUŻNY PRZYŁĄCZA WODOCIĄGOWEGO</b>			
Skala 1:100/500	Data .2007	Nr rysunku 224	Str

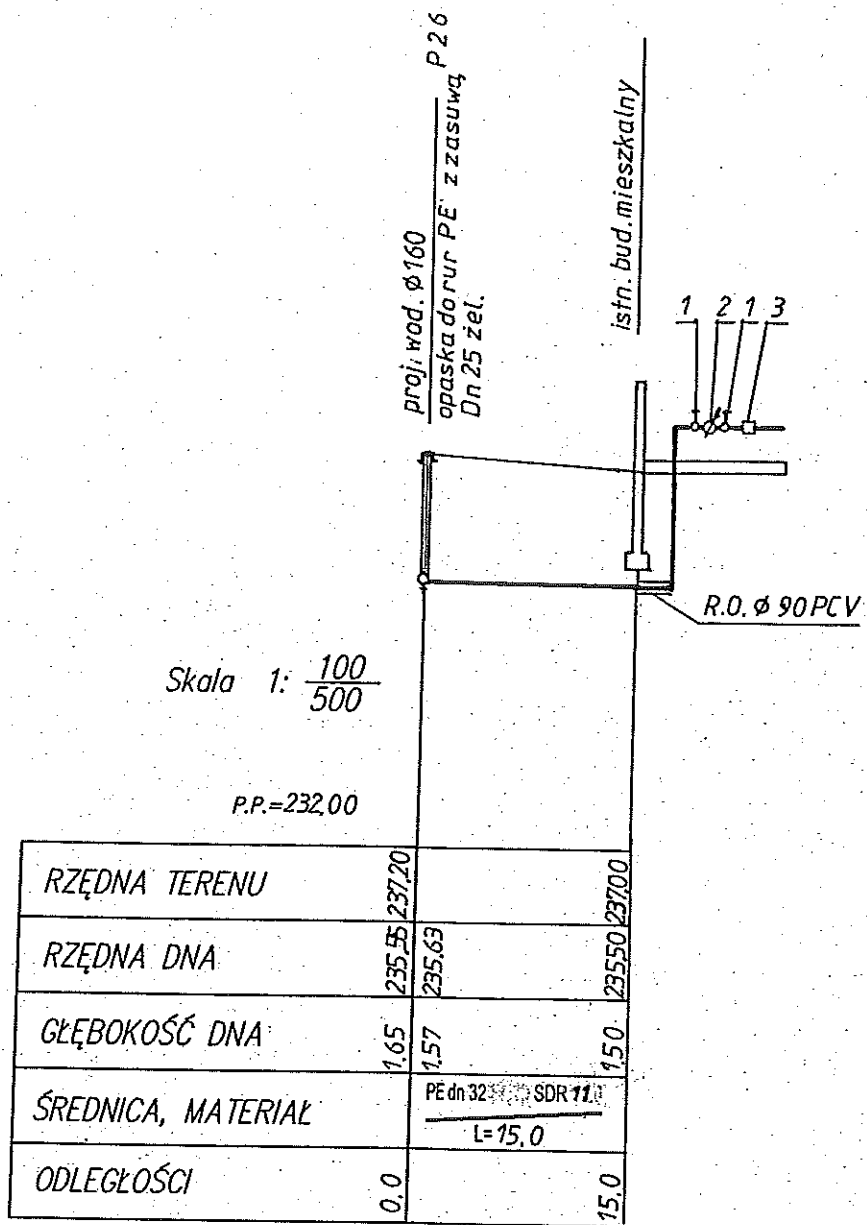


RZĘDNA TERENU		236,45			
RZĘDNA DNA		234,80	236,88	235,35	236,85
GŁĘBOKOŚĆ DNA		1,65	1,57	1,50	1,50
ŚREDNICA, MATERIAŁ		PE dn 32 SDR11 L=19,0			
ODLEGŁOŚCI		0,0	1,0	14,0	19,0

OZNACZENIA:

1. Zawór kulowy Dn25
2. Wodomierz skrzydełkowy JS1,5 Dn20
3. Zawór antyskażeniowy EA z możliwością nadzoru Dn25

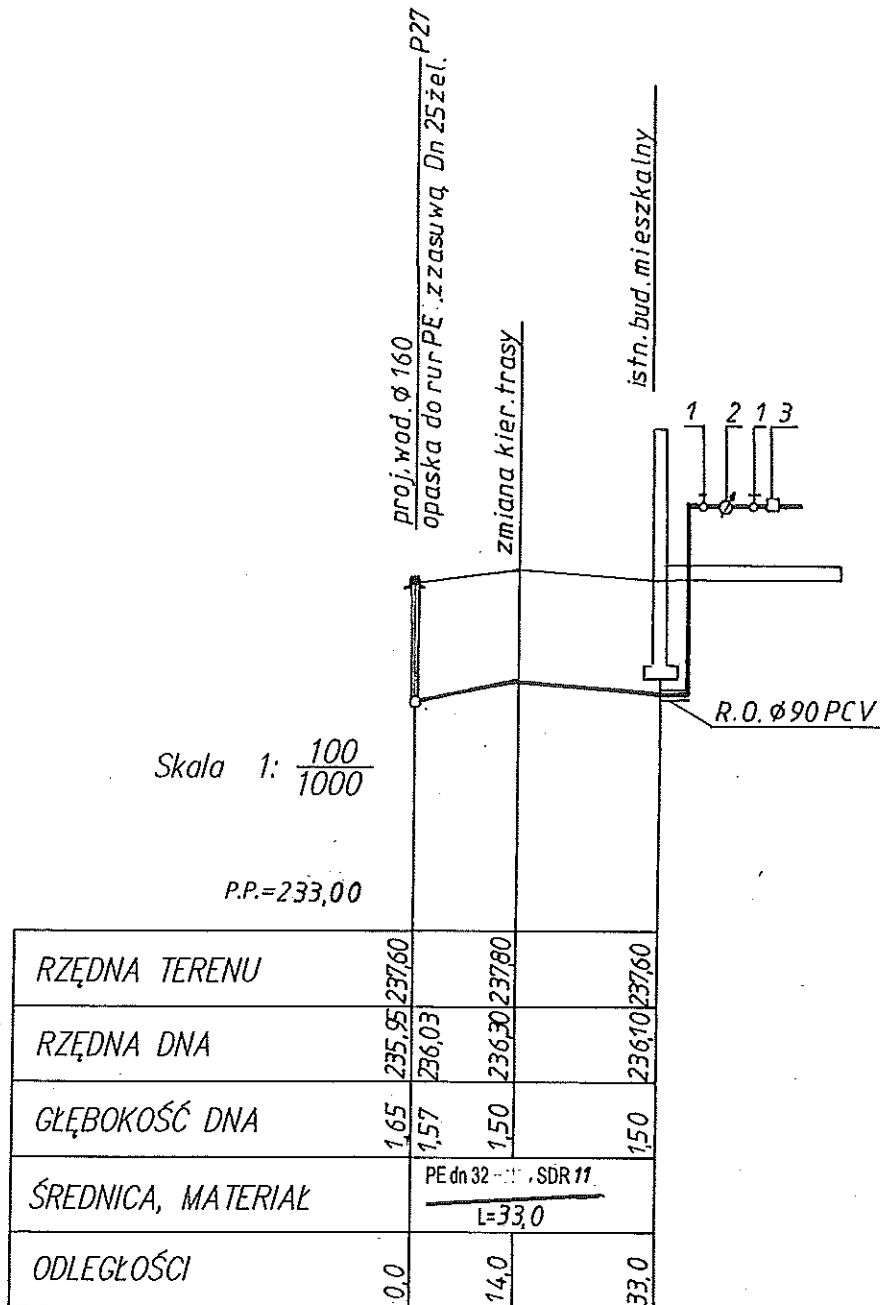
Projekt <b>PRZYŁĄCZ WODOCIĄGOWY DO BUDYNKU MIESZKALNEGO NA DZ: NR: 100/20 W MIEJSCOWOŚCI NIENADOWA</b>			
Inwestor <b>Urząd Gminy Dubiecko</b> ul. Przemyska 10, 37-750 Dubiecko			
Projektant <b>PROBUD</b> Przedsiębiorstwo Projektowo Budowlane ul. Wybrzeże Ojca Św. Jana Pawła II 24, 37-700 Przemysł			
PROJEKTANT	Nr upr.	Podpis	
mgr inż. Tomasz Zabawski	S-215/02		
Faza projektu <b>PROJEKT BUDOWLANY</b>			
Branża <b>SANITARNA</b>			
Tytuł rysunku <b>PROFIL PODŁUŻNY PRZYŁĄCZA WODOCIĄGOWEGO</b>			
Skala 1:100/500	Data .2007	Nr rysunku 225	Str



OZNACZENIA:

1. Zawór kulowy Dn25
2. Wodomierz skrzydełkowy JS1,5 Dn20
3. Zawór antyskażeniowy EA z możliwością nadzoru Dn25

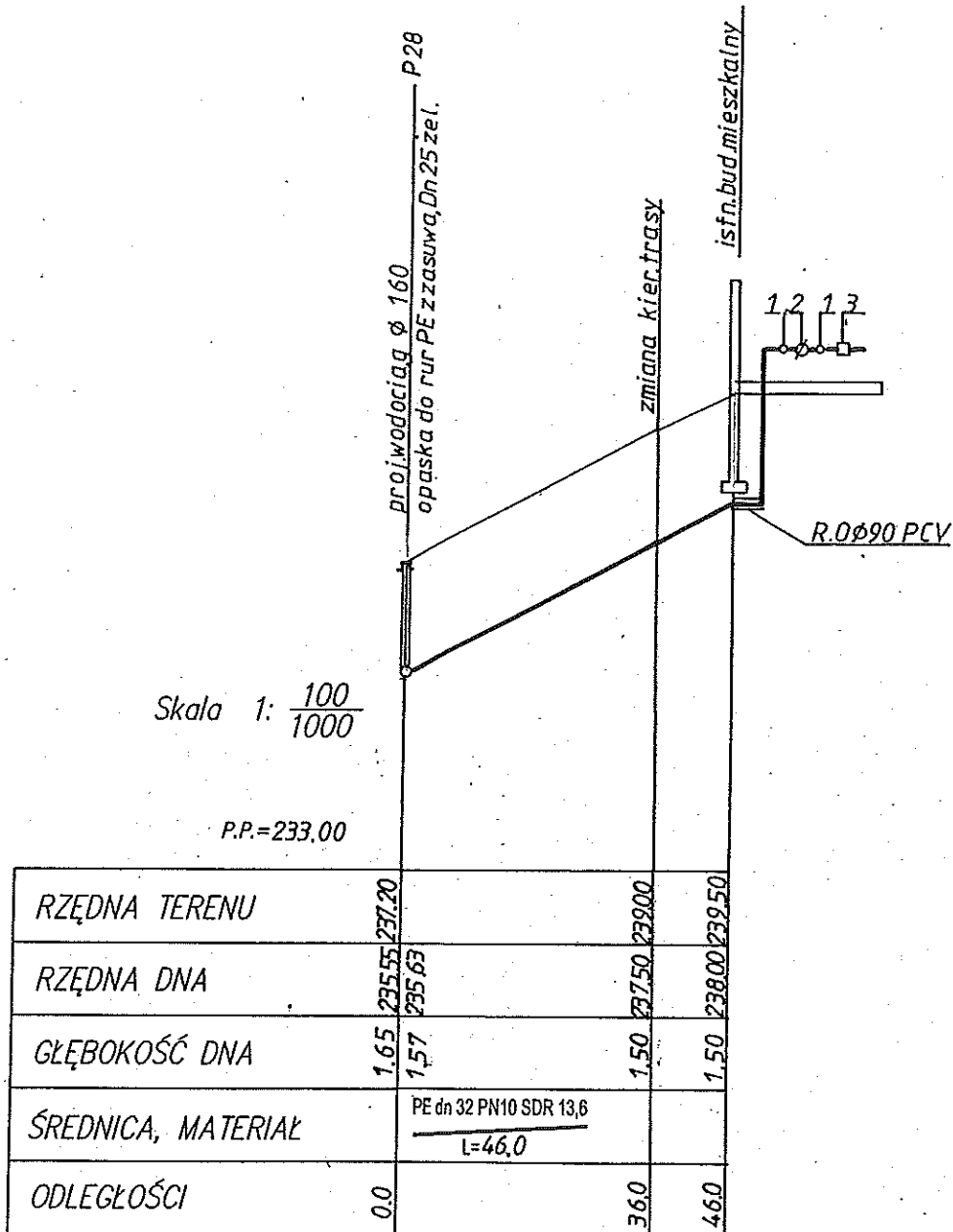
Projekt <b>PRZYŁĄCZ WODOCIĄGOWY DO BUDYNKU MIESZKALNEGO NA DZ: NR: 100/410 W MIEJSCOWOŚCI NIENADOWA</b>		
Inwestor <b>Urząd Gminy Dubiecko</b> ul. Przemyska 10, 37-750 Dubiecko		
Projektant <b>PROBUD</b> Przedsiębiorstwo Projektowo Budowlane ul. Wybrzeże Ojca Św. Jana Pawła II 24, 37-700 Przemysł		
PROJEKTANT	Nr upr.	Podpis
mgr inż. Tomasz Zabawski	S-215/02	
Faza projektu <b>PROJEKT BUDOWLANY</b>		
Branża <b>SANITARNA</b>		
Tytuł rysunku <b>PROFIL PODŁUŻNY PRZYŁĄCZA WODOCIĄGOWEGO</b>		
Skala 1:100/500	Data .2007	Nr rysunku <b>226</b> Str



OZNACZENIA:

1. Zawór kulowy Dn25
2. Wodomierz skrzydełkowy JS1,5 Dn20
3. Zawór antyskażeniowy EA  
z możliwością nadzoru Dn25

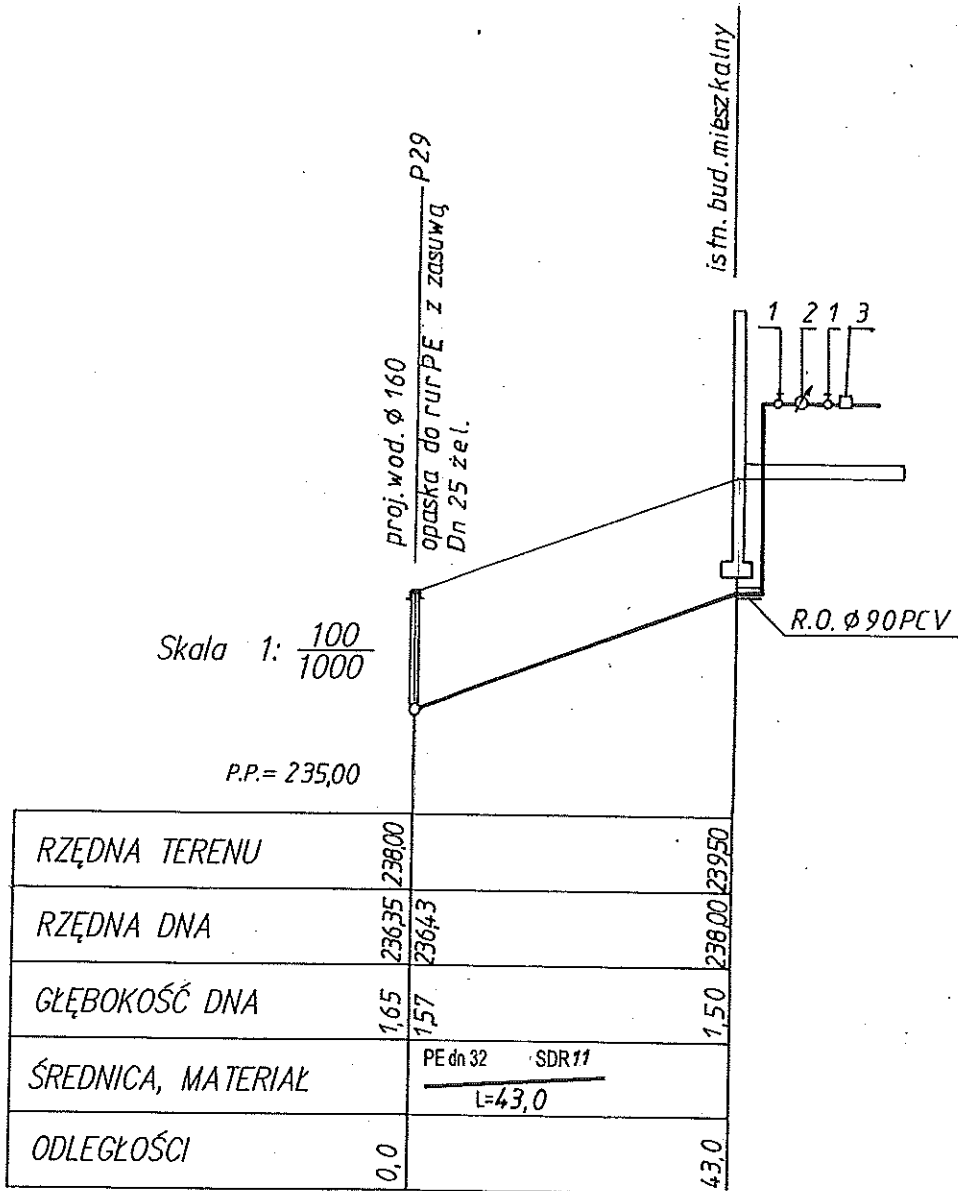
Projekt <b>PRZYŁĄCZ WODOCIĄGOWY DO BUDYNKU MIESZKALNEGO NA DZ: NR:100/409 W MIEJSCOWOŚCI NIENADOWA 100/410</b>			
Inwestor <b>Urząd Gminy Dubiecko</b> ul. Przemyska 10, 37-750 Dubiecko			
Projektant <b>PROBUD</b> Przedsiębiorstwo Projektowo Budowlane ul. Wybrzeże Ojca Św. Jana Pawła II 24, 37-700 Przemysł			
PROJEKTANT	Nr upr.	Podpis	
mgr inż. Tomasz Zabowski	S-215/02		
Faza projektu <b>PROJEKT BUDOWLANY</b>			
Branża <b>SANITARNA</b>			
Tytuł rysunku <b>PROFIL PODŁUŻNY PRZYŁĄCZA WODOCIĄGOWEGO</b>			
Skala 1:100/1000	Data .2007	Nr rysunku <b>227</b>	Str



OZNACZENIA:

1. Zawór kulowy Dn25
2. Wodomierz skrzydełkowy JS1,5 Dn20
3. Zawór antyskażeniowy EA  
z możliwością nadzoru Dn25

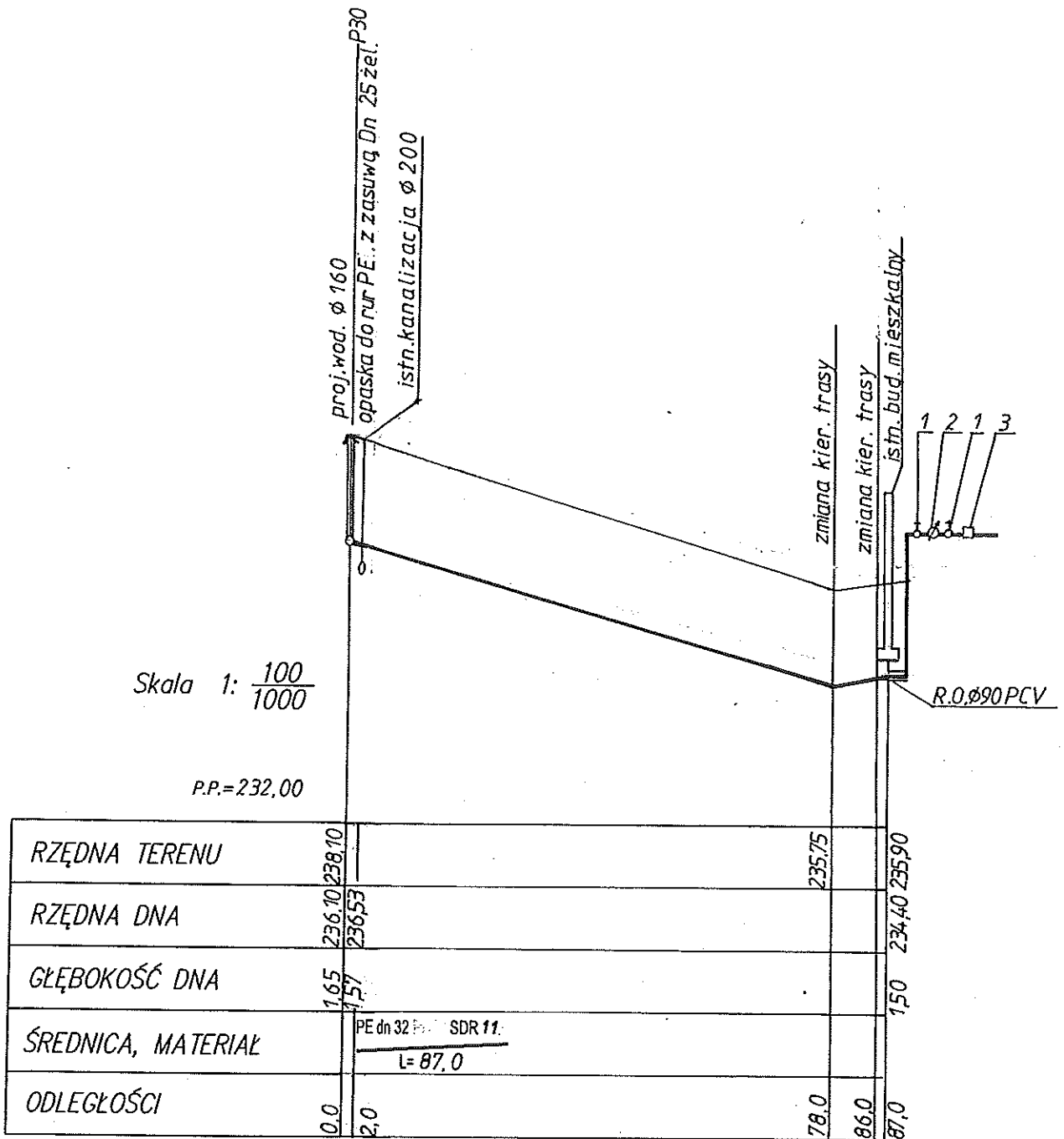
Projekt <b>PRZYŁĄCZ WODOCIĄGOWY DO BUDYNKU MIESZKALNEGO NA DZ: NR: 100/264 W MIEJSCOWOŚCI NIENADOWA</b>		
Inwestor <b>Urząd Gminy Dubiecko</b> ul. Przemyska 10, 37-750 Dubiecko		
Projektant <b>PROBUD</b> Przedsiębiorstwo Projektowo Budowlane ul. Wybrzeże Ojca Św. Jana Pawła II 24, 37-700 Przemysł		
PROJEKTANT	Nr upr.	Podpis
mgr inż. Tomasz Zabawski	S-215/02	
Faza projektu <b>PROJEKT BUDOWLANY</b>		
Branża <b>SANITARNA</b>		
Tytuł rysunku <b>PROFIL PODŁUŻNY PRZYŁĄCZA WODOCIĄGOWEGO</b>		
Skala 1:100/1000	Data .2007	Nr rysunku <b>228</b>
		Str



OZNACZENIA:

1. Zawór kulowy Dn25
2. Wodomierz skrzydełkowy JS1,5 Dn20
3. Zawór antyskażeniowy EA  
z możliwością nadzoru Dn25

Projekt <b>PRZYŁĄCZ WODOCIĄGOWY DO BUDYNKU MIESZKALNEGO NA DZ: NR: 100/446 W MIEJSCOWOŚCI NIENADOWA 100/264</b>			
Inwestor <b>Urząd Gminy Dubiecko</b> ul. Przemyska 10, 37-750 Dubiecko			
Projektant <b>PROBUD</b> Przedsiębiorstwo Projektowo Budowlane ul. Wybrzeże Ojca Św. Jana Pawła II 24, 37-700 Przemysł			
PROJEKTANT	Nr upr.	Podpis	
mgr inż. Tomasz Zabawski	S-215/02		
Faza projektu <b>PROJEKT BUDOWLANY</b>			
Branża <b>SANITARNA</b>			
Tytuł rysunku <b>PROFIL PODŁUŻNY PRZYŁĄCZA WODOCIĄGOWEGO</b>			
Skala 1:100/1000	Data .2007	Nr rysunku <b>229</b>	Str

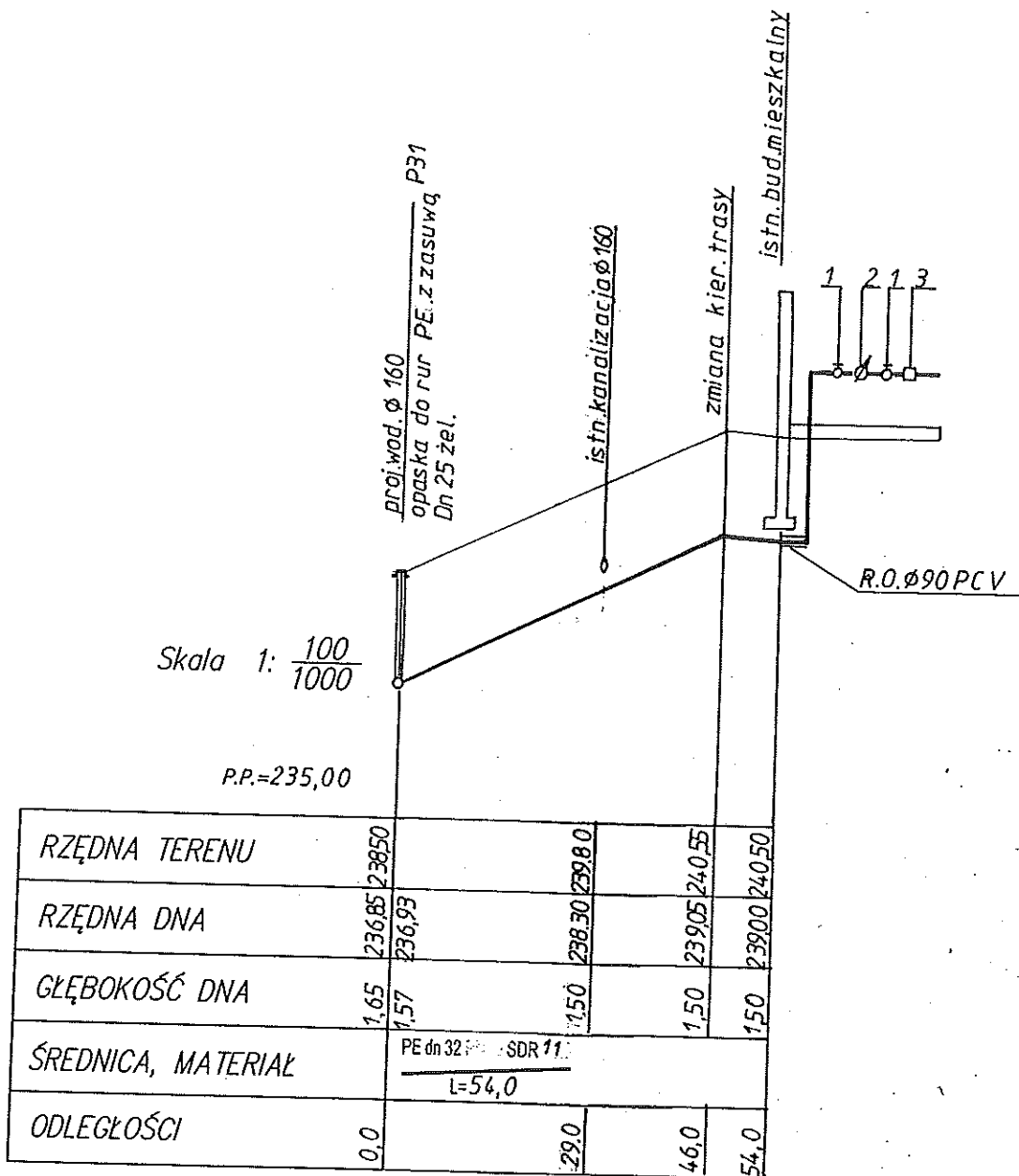


OZNACZENIA:

1. Zawór kulowy Dn25
2. Wodomierz skrzydełkowy JS1,5 Dn20
3. Zawór antyskażeniowy EA  
z możliwością nadzoru Dn25

Projekt <b>PRZYŁĄCZ WODOCIĄGOWY DO BUDYNKU MIESZKALNEGO NA DZ: NR: 100/ 295 W MIEJSCOWOŚCI NIENADOWA 100/293</b>			
Inwestor <b>Urząd Gminy Dubiecko</b> ul. Przemyska 10, 37-750 Dubiecko			
Projektant <b>PROBUD</b> Przedsiębiorstwo Projektowo Budowlane ul. Wybrzeże Ojca Św. Jana Pawła II 24, 37-700 Przemysł			
PROJEKTANT	Nr upr.	Podpis	
mgr inż. Tomasz Zabawski	S-215/02		
Faza projektu <b>PROJEKT BUDOWLANY</b>			
Branża <b>SANITARNA</b>			
Tytuł rysunku <b>PROFIL PODŁUŻNY PRZYŁĄCZA WODOCIĄGOWEGO</b>			
Skala 1:100/1000	Data .2007	Nr rysunku <b>230</b>	Str

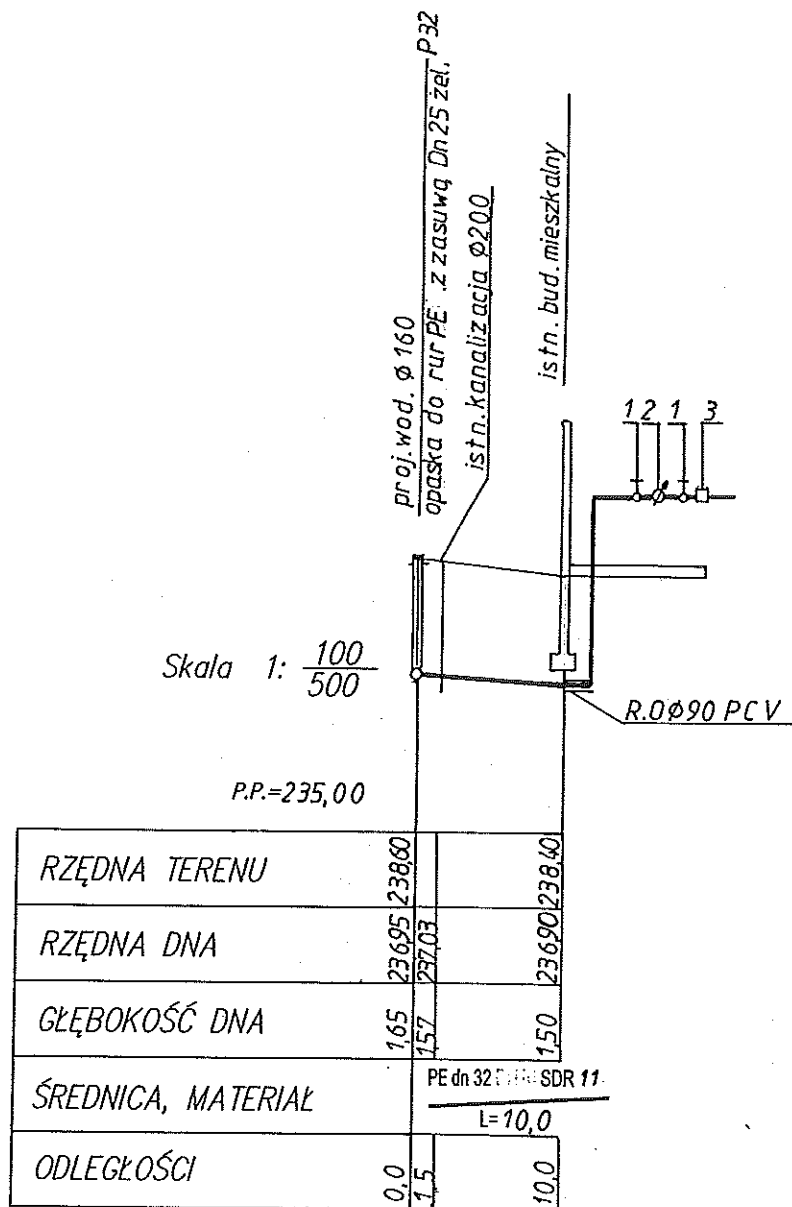




**OZNACZENIA:**

1. Zawór kulowy Dn25
2. Wodomierz skrzydełkowy JS1,5 Dn20
3. Zawór antyskażeniowy EA z możliwością nadzoru Dn25

Projekt <b>PRZYŁĄCZ WODOCIĄGOWY DO BUDYNKU MIESZKALNEGO NA DZ: NR: 100/293 W MIEJSCOWOŚCI NIENADOWA 100/p94</b>			
Inwestor <b>Urząd Gminy Dubiecko</b> ul. Przemyska 10, 37-750 Dubiecko			
Projektant <b>PROBUD</b> Przedsiębiorstwo Projektowo Budowlane ul. Wybrzeże Ojca Św. Jana Pawła II 24, 37-700 Przemysł			
PROJEKTANT	Nr upr.	Podpis	
mgr inż. Tomasz Zabawski	S-215/02		
Faza projektu <b>PROJEKT BUDOWLANY</b>			
Branża <b>SANITARNA</b>			
Tytuł rysunku <b>PROFIL PODŁUŻNY PRZYŁĄCZA WODOCIĄGOWEGO</b>			
Skala 1:100/1000	Data .2007	Nr rysunku <b>231</b>	Str



OZNACZENIA:

1. Zawór kulowy Dn25
2. Wodomierz skrzydełkowy JS1,5 Dn20
3. Zawór antykaźeniowy EA  
z możliwością nadzoru Dn25

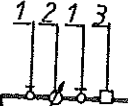
Projekt <b>PRZYŁĄCZ WODOCIĄGOWY DO BUDYNKU MIESZKALNEGO NA DZ: NR: 100/257 W MIEJSCOWOŚCI NIENADOWA</b>		
Inwestor <b>Urząd Gminy Dubiecko</b> ul. Przemyska 10, 37-750 Dubiecko		
Projektant <b>PROBUD</b> Przedsiębiorstwo Projektowo Budowlane ul. Wybrzeże Ojca Św. Jana Pawła II 24, 37-700 Przemysł		
PROJEKTANT	Nr upr.	Podpis
mgr inż. Tomasz Zabawski	S-215/02	
Faza projektu <b>PROJEKT BUDOWLANY</b>		
Branża <b>SANITARNA</b>		
Tytuł rysunku <b>PROFIL PODŁUŻNY PRZYŁĄCZA WODOCIĄGOWEGO</b>		
Skala 1:100/500	Data .2007	Nr rysunku <b>232</b> Str

P 33-34  
 proj. wod. Ø50-proj. inżynier 50/32 PE  
 zasuwka Dn 25 żel.

istn. kabel ENN

zmiana kier. trasy

istn. bud. mieszkalny



R.O. Ø90 PCV

Skala 1:  $\frac{100}{500}$

P.P.=235,00

RZĘDNA TERENU	241,15		
RZĘDNA DNA	239,60	240,00	241,50
GLĘBOKOŚĆ DNA	1,55	1,50	1,50
ŚREDNICA, MATERIAŁ	PE dn 32 SDR 11 L=16,0		
ODLEGŁOŚCI	0,0	12,0	16,0

OZNACZENIA:

1. Zawór kulowy Dn25
2. Wodomierz skrzydełkowy JS1,5 Dn20
3. Zawór anty skażeniowy EA  
z możliwością nadzoru Dn25

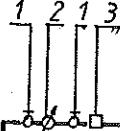
Projekt PRZYŁĄCZ WODOCIĄGOWY DO BUDYNKU MIESZKALNEGO NA DZ: NR: 100/255 W MIEJSCOWOŚCI NIENADOWA 100/256			
Inwestor <b>Urząd Gminy Dubiecko</b> ul. Przemyska 10, 37-750 Dubiecko			
Projektant <b>PROBUD</b> Przedsiębiorstwo Projektowo Budowlane ul. Wybrzeże Ojca Św. Jana Pawła II 24, 37-700 Przemysł			
PROJEKTANT	Nr upr.	Podpis	
mgr inż. Tomasz Zabawski	S-215/02		
Faza projektu <b>PROJEKT BUDOWLANY</b>			
Branża <b>SANITARNA</b>			
Tytuł rysunku <b>PROFIL PODŁUŻNY PRZYŁĄCZA WODOCIĄGOWEGO</b>			
Skala 1:100/500	Data .2007	Nr rysunku <b>233</b>	Str

P 33-34

proj. wod.  $\phi 50$ -proj. trojnik 50/32PE  
zasuwa Dn25zł

zmiana kier. trasy

istn. bud. mieszkalny



R.O.  $\phi 90$  PCV

Skala 1:  $\frac{100}{500}$

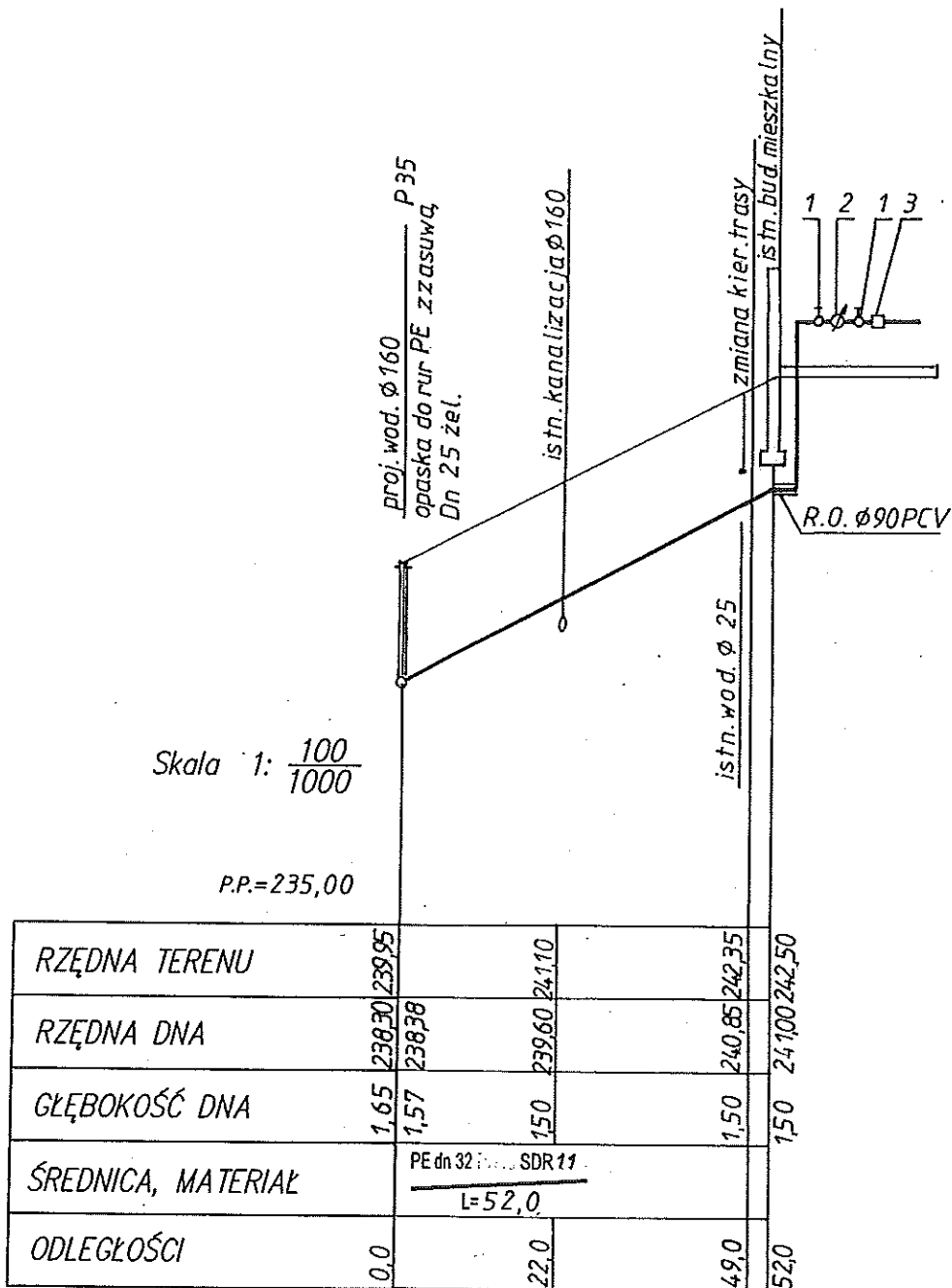
P.P.=235,00

RZĘDNA TERENU	241,15	241,25	241,10
RZĘDNA DNA	239,60	239,75	239,60
GŁĘBOKOŚĆ DNA	1,55	1,50	1,50
ŚREDNICA, MATERIAŁ	PE dn 32 SDR 11		
ODLEGŁOŚCI	0,0	3,0	9,0
		L=9,0	

OZNACZENIA:

1. Zawór kulowy Dn25
2. Wodomierz skrzydełkowy JS1,5 Dn20
3. Zawór antyskażeniowy EA  
z możliwością nadzoru Dn25

Projekt <b>PRZYŁĄCZ WODOCIĄGOWY DO BUDYNKU MIESZKALNEGO NA DZ: NR: 100/133 W MIEJSCOWOŚCI NIENADOWA 100/256</b>			
Inwestor <b>Urząd Gminy Dubiecko</b> ul. Przemyska 10, 37-750 Dubiecko			
Projektant <b>PROBUD</b> Przedsiębiorstwo Projektowo Budowlane ul. Wybrzeże Ojca Św. Jana Pawła II 24, 37-700 Przemysł			
PROJEKTANT	Nr upr.	Podpis	
mgr inż. Tomasz Zobawski	S-215/02		
Faza projektu <b>PROJEKT BUDOWLANY</b>			
Branża <b>SANITARNA</b>			
Tytuł rysunku <b>PROFIL PODŁUŻNY PRZYŁĄCZA WODOCIĄGOWEGO</b>			
Skala 1:100/500	Data .2007	Nr rysunku 234	Str



Skala 1:  $\frac{100}{1000}$

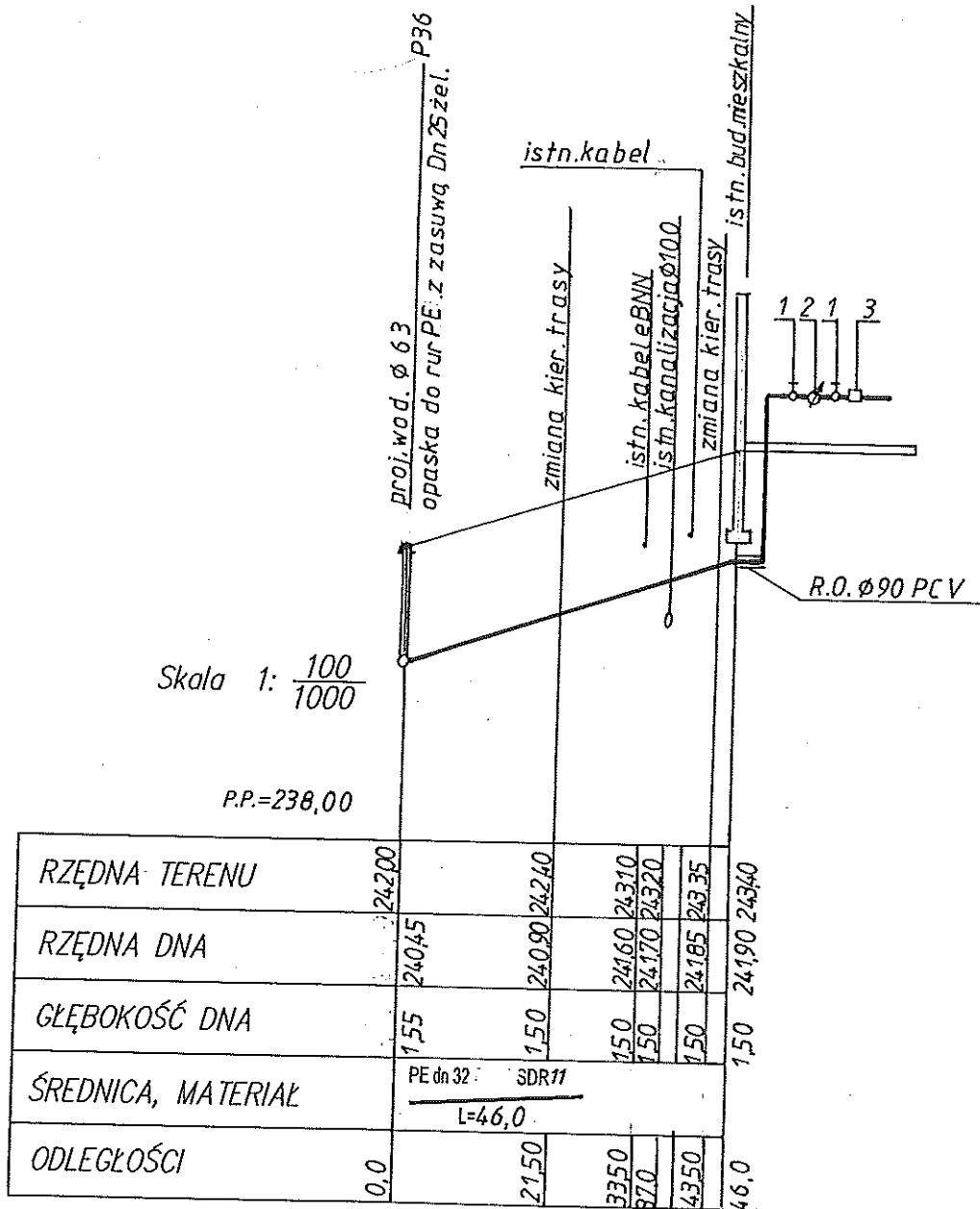
P.P.=235,00

RZĘDNA TERENU		239,95					
RZĘDNA DNA		238,30	238,38	241,10		242,35	
GŁĘBOKOŚĆ DNA		1,65	1,57	1,50		1,50	
ŚREDNICA, MATERIAŁ		PE dn 32 SDR 11					
		L=52,0					
ODLEGŁOŚCI	0,0		22,0		49,0	52,0	

OZNACZENIA:

1. Zawór kulowy Dn25
2. Wodomierz skrzydełkowy JS1,5 Dn20
3. Zawór antyskażeniowy EA z możliwością nadzoru Dn25

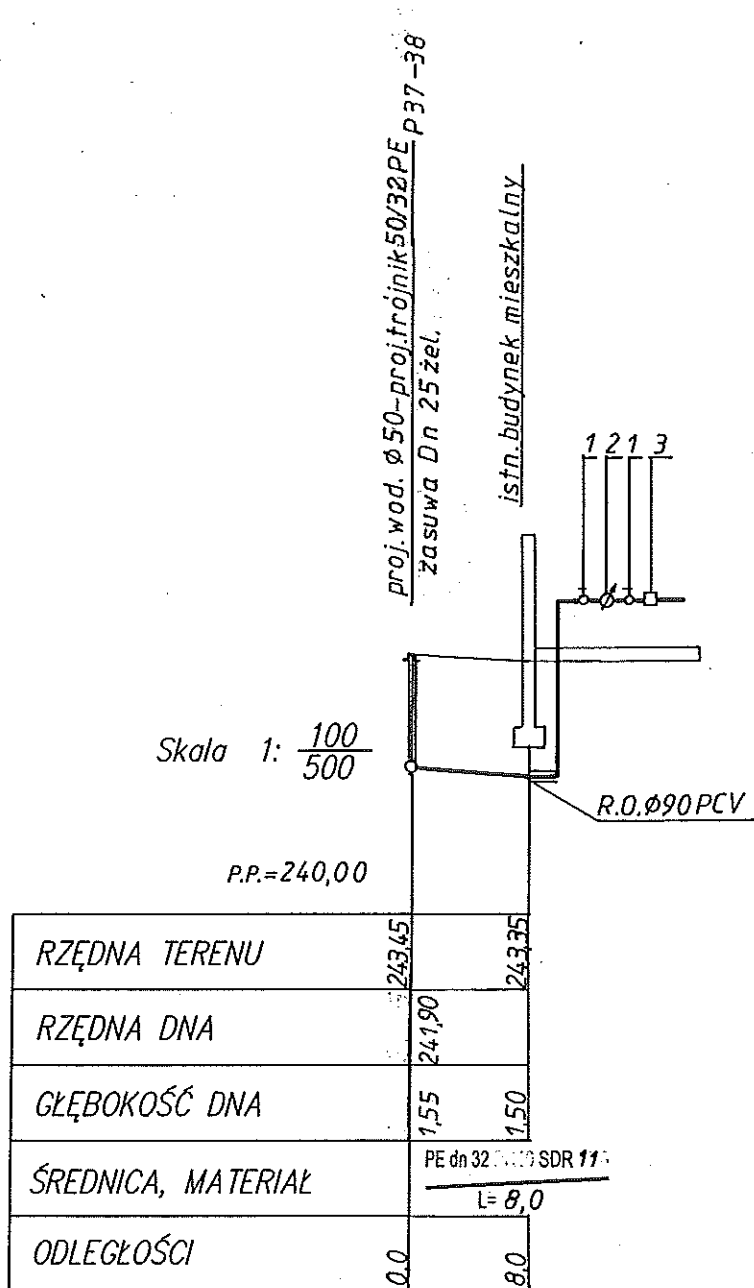
Projekt <b>PRZYŁĄCZ WODOCIĄGOWY DO BUDYNKU MIESZKALNEGO NA DZ: NR: 100/116 W MIEJSCOWOŚCI NIENADOWA</b>			
Inwestor <b>Urząd Gminy Dubiecko</b> ul. Przemyska 10, 37-750 Dubiecko			
Projektant <b>PROBUD</b> Przedsiębiorstwo Projektowo Budowlane ul. Wybrzeże Ojca Św. Jana Pawła II 24, 37-700 Przemysł			
PROJEKTANT	Nr upr.	Podpis	
mgr inż. Tomasz Zabawski	S-215/02		
Faza projektu <b>PROJEKT BUDOWLANY</b>			
Branża <b>SANITARNA</b>			
Tytuł rysunku <b>PROFIL PODŁUŻNY PRZYŁĄCZA WODOCIĄGOWEGO</b>			
Skala 1:100/1000	Data .2007	Nr rysunku 235	Str



OZNACZENIA:

1. Zawór kulowy Dn25
2. Wodomierz skrzydełkowy JS1,5 Dn20
3. Zawór antyskażeniowy EA z możliwością nadzoru Dn25

Projekt <b>PRZYŁĄCZ WODOCIĄGOWY DO BUDYNKU MIESZKALNEGO NA DZ: NR: 100/422 W MIEJSCOWOŚCI NIENADOWA</b>			
Inwestor <b>Urząd Gminy Dubiecko</b> ul. Przemyska 10, 37-750 Dubiecko			
Projektant <b>PROBUD</b> Przedsiębiorstwo Projektowo Budowlane ul. Wybrzeże Ojca Św. Jana Pawła II 24, 37-700 Przemysł			
PROJEKTANT	Nr upr.	Podpis	
mgr inż. Tomasz Zabawski	S-215/02		
Faza projektu <b>PROJEKT BUDOWLANY</b>			
Branża <b>SANITARNA</b>			
Tytuł rysunku <b>PROFIL PODŁUŻNY PRZYŁĄCZA WODOCIĄGOWEGO</b>			
Skala 1:100/1000	Data .2007	Nr rysunku 236	Str



**OZNACZENIA:**

1. Zawór kulowy Dn25
2. Wodomierz skrzydełkowy JS1,5 Dn20
3. Zawór antyskożeniowy EA z możliwością nadzoru Dn25

Projekt <b>PRZYŁĄCZ WODOCIĄGOWY DO BUDYNKU MIESZKALNEGO NA DZ: NR: 100/10 W MIEJSCOWOŚCI NIENADOWA 100/127</b>		
Inwestor <b>Urząd Gminy Dubiecko</b> ul. Przemyska 10, 37-750 Dubiecko		
Projektant <b>PROBUD</b> Przedsiębiorstwo Projektowo Budowlane ul. Wybrzeże Ojca Św. Jana Pawła II 24, 37-700 Przemysł		
PROJEKTANT	Nr upr.	Podpis
mgr inż. Tomasz Zabawski	S-215/02	
Faza projektu <b>PROJEKT BUDOWLANY</b>		
Branża <b>SANITARNA</b>		
Tytuł rysunku <b>PROFIL PODŁUŻNY PRZYŁĄCZA WODOCIĄGOWEGO</b>		
Skala 1:100/500	Data .2007	Nr rysunku <b>237</b> Str

proj. wod.  $\phi$  50 - proj. trójnik 50/32. P.37-38  
zasuwa Dn25zel

zmiana kier. trasy

istn. bud. mieszkalny

1 2 1 3

R.O.  $\phi$  90 PCV


Skala 1:  $\frac{100}{500}$

P.P.=238,00

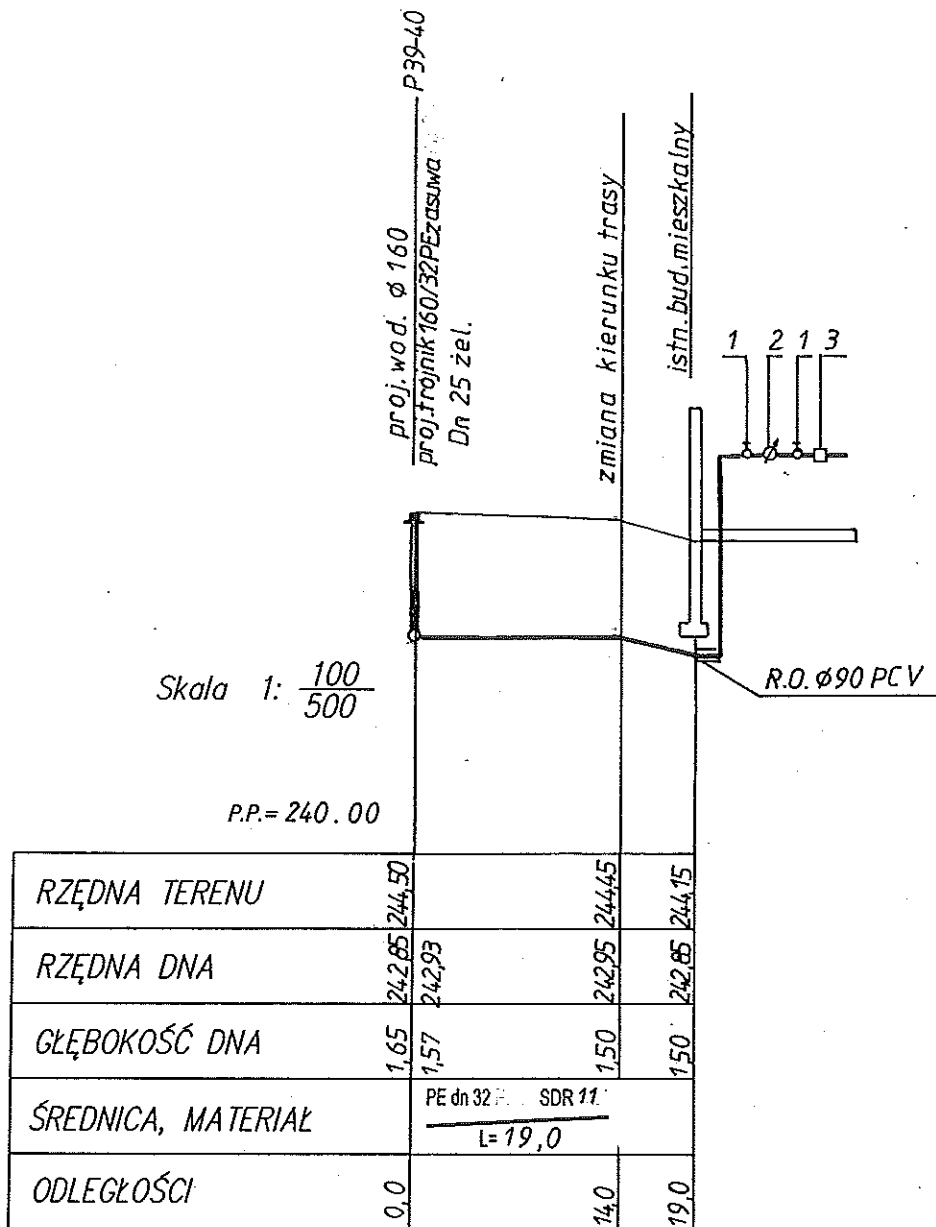
RZĘDNA TERENU	243,45	244,00	244,15
RZĘDNA DNA	241,90	242,48	242,65
GLĘBOKOŚĆ DNA	1,55	1,52	1,50
ŚREDNICA, MATERIAŁ	PE dn 32 SDR 11 L=20,0		
ODLEGŁOŚCI	0,0	13,0	20,0

OZNACZENIA:

1. Zawór kulowy Dn25
2. Wodomierz skrzydełkowy JS1,5 Dn20
3. Zawór antyskażeniowy EA z możliwością nadzoru Dn25

Projekt <b>PRZYŁĄCZ WODOCIĄGOWY DO BUDYNKU MIESZKALNEGO NA DZ: NR: 100/127 W MIEJSCOWOŚCI NIENADOWA</b>		
Inwestor <b>Urząd Gminy Dubiecko</b> ul. Przemyska 10, 37-750 Dubiecko		
Projektant <b>PROBUD</b> Przedsiębiorstwo Projektowo Budowlane ul. Wybrzeże Ojca Św. Jana Pawła II 24, 37-700 Przemysł		
PROJEKTANT mgr inż. Tomasz Zabawski	Nr upr. S-215/02	Podpis 
Faza projektu <b>PROJEKT BUDOWLANY</b>		
Branża <b>SANITARNA</b>		
Tytuł rysunku <b>PROFIL PODŁUŻNY PRZYŁĄCZA WODOCIĄGOWEGO</b>		
Skala 1:100/500	Data .2007	Nr rysunku <b>238</b> Str

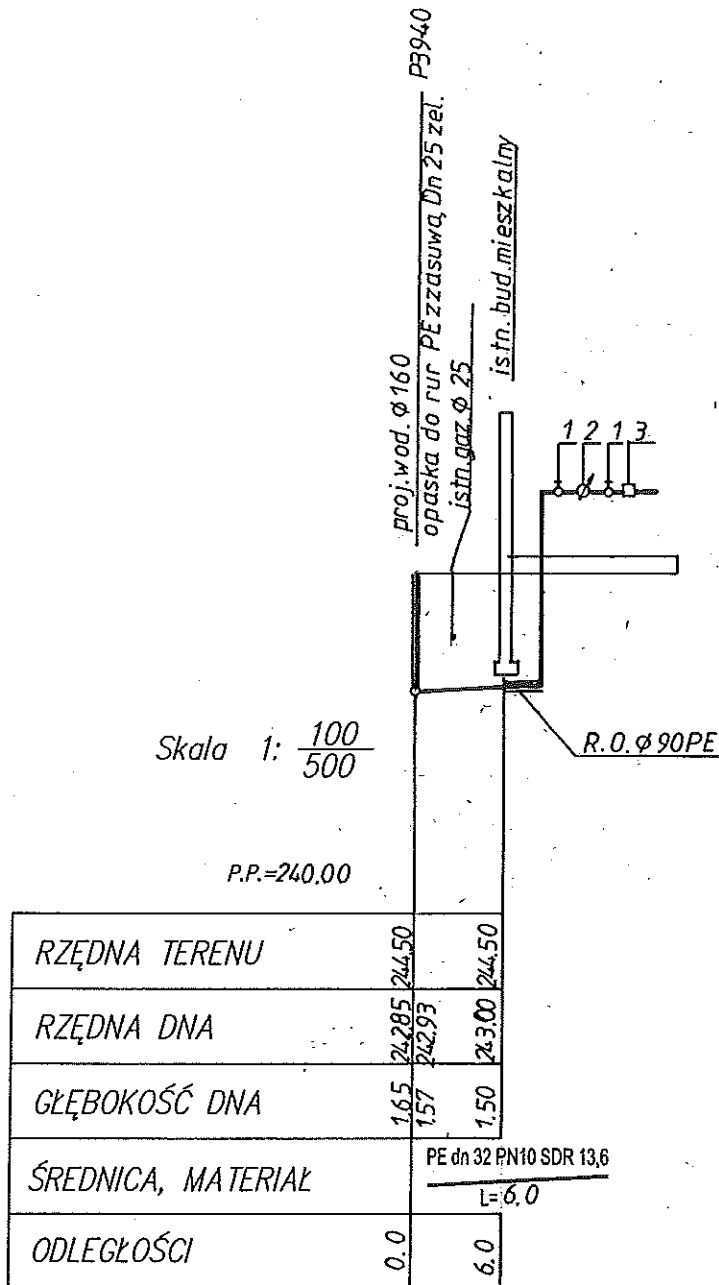




OZNACZENIA:

1. Zawór kulowy Dn25
2. Wodomierz skrzydełkowy JS1,5 Dn20
3. Zawór antyskażeniowy EA  
z możliwością nadzoru Dn25

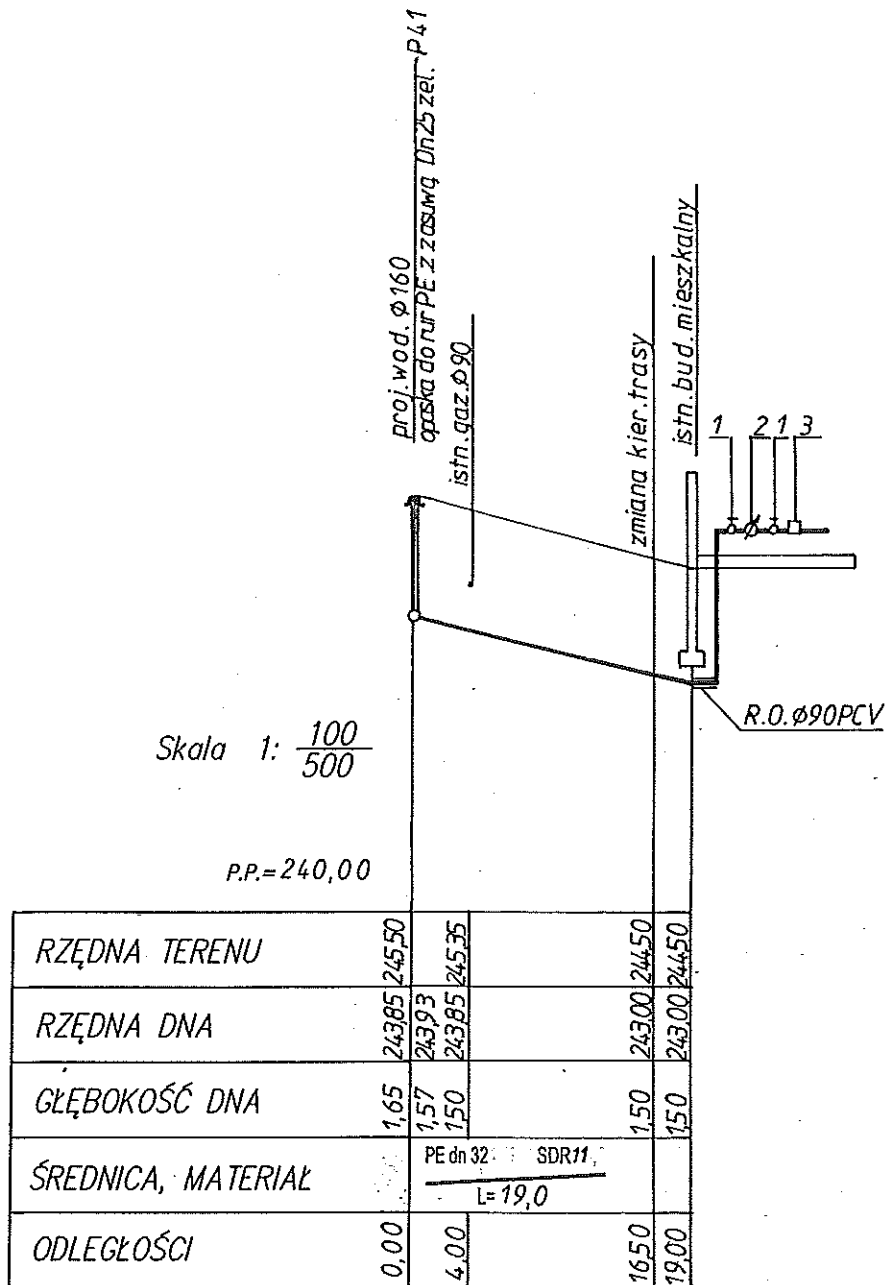
Projekt <b>PRZYŁĄCZ WODOCIĄGOWY DO BUDYNKU MIESZKALNEGO NA DZ: NR: 100/422 W MIEJSCOWOŚCI NIENADOWA 100/126</b>		
Inwestor <b>Urząd Gminy Dubiecko</b> ul. Przemyska 10, 37-750 Dubiecko		
Projektant <b>PROBUD</b> Przedsiębiorstwo Projektowo Budowlane ul. Wybrzeże Ojca Św. Jana Pawła II 24, 37-700 Przemysł		
PROJEKTANT	Nr upr.	Podpis
mgr inż. Tomasz Zabawski	S-215/02	
Faza projektu <b>PROJEKT BUDOWLANY</b>		
Branża <b>SANITARNA</b>		
Tytuł rysunku <b>PROFIL PODŁUŻNY PRZYŁĄCZA WODOCIĄGOWEGO</b>		
Skala 1:100/500	Data .2007	Nr rysunku <b>239</b>
		Str



OZNACZENIA:

1. Zawór kulowy Dn25
2. Wodomierz skrzydełkowy JS1,5 Dn20
3. Zawór antyskażeniowy EA  
z możliwością nadzoru Dn25

Projekt <b>PRZYŁĄCZ WODOCIĄGOWY DO BUDYNKU MIESZKALNEGO NA DZ: NR: 100/126 W MIEJSCOWOŚCI NIENADOWA</b>		
Inwestor <b>Urząd Gminy Dubiecko</b> ul. Przemyska 10, 37-750 Dubiecko		
Projektant <b>PROBUD</b> Przedsiębiorstwo Projektowo Budowlane ul. Wybrzeże Ojca Św. Jana Pawła II 24, 37-700 Przemysł		
PROJEKTANT	Nr upr.	Podpis
mgr inż. Tomasz Zabowski	S-215/02	
Faza projektu <b>PROJEKT BUDOWLANY</b>		
Branża <b>SANITARNA</b>		
Tytuł rysunku <b>PROFIL PODŁUŻNY PRZYŁĄCZA WODOCIĄGOWEGO</b>		
Skala 1:100/500	Data .2007	Nr rysunku 240
		Str



Skala 1:  $\frac{100}{500}$

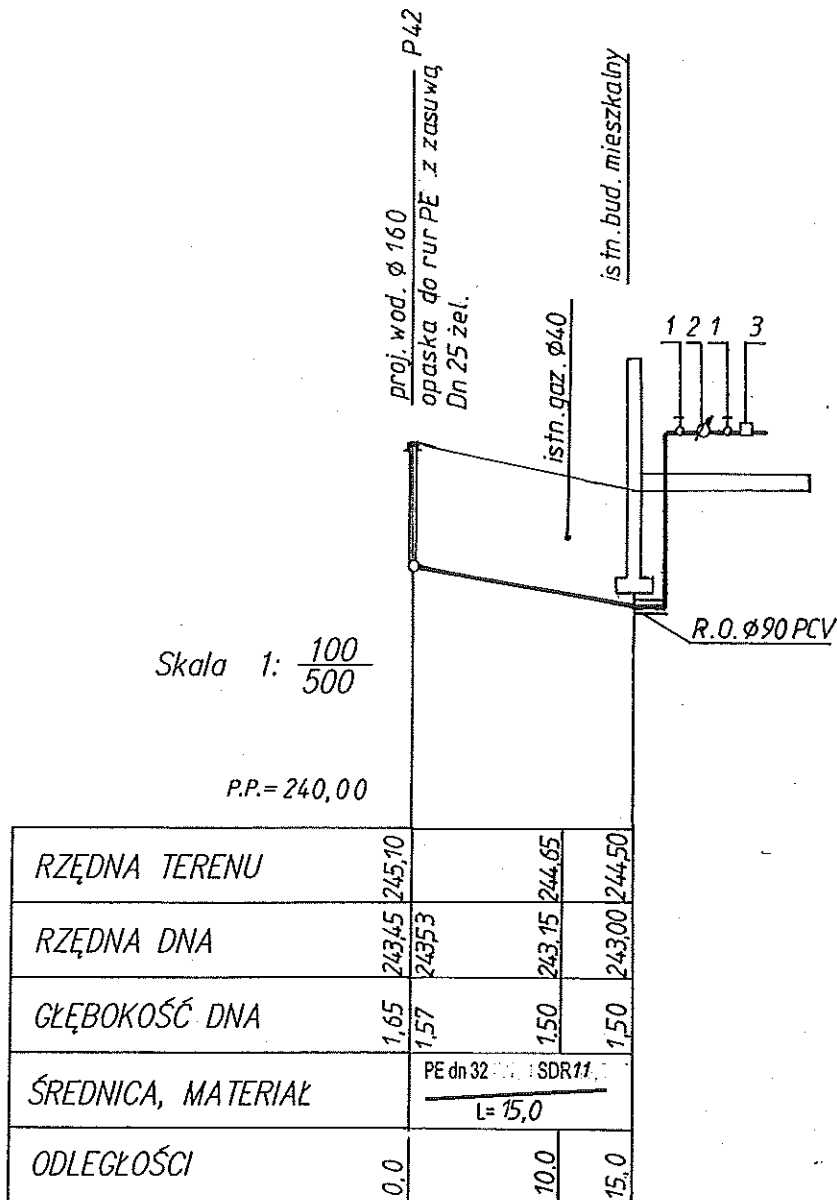
P.P.=240,00

RZĘDNA TERENU		245,50	
RZĘDNA DNA		243,85	244,50
GLĘBOKOŚĆ DNA		1,65	1,50
ŚREDNICA, MATERIAŁ		PE dn 32 SDR11	
		L=19,0	
ODLEGŁOŚCI	0,00	4,00	16,50
			19,00

OZNACZENIA:

1. Zawór kulowy Dn25
2. Wodomierz skrzydełkowy JS1,5 Dn20
3. Zawór antyskażeniowy EA z możliwością nadzoru Dn25

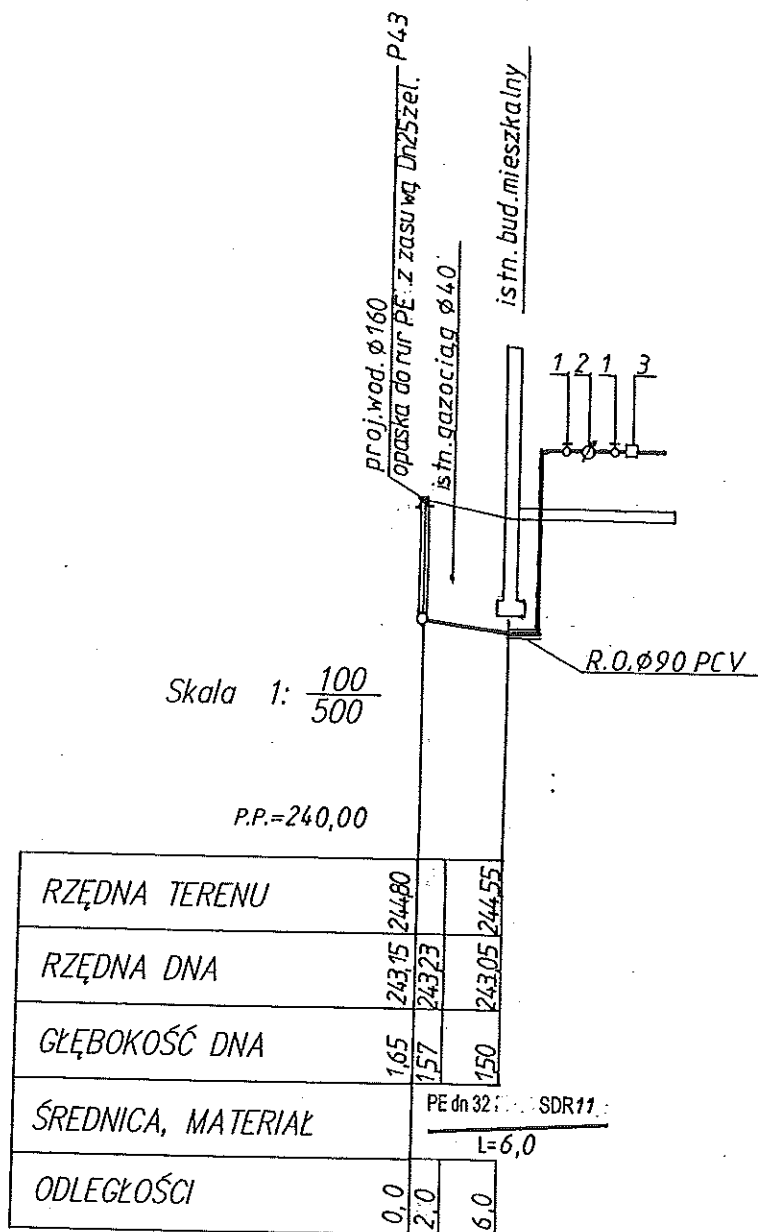
Projekt <b>PRZYŁĄCZ WODOCIĄGOWY DO BUDYNKU MIESZKALNEGO NA DZ: NR:100 /125 W MIEJSCOWOŚCI NIENADOWA</b>		
Inwestor <b>Urząd Gminy Dubiecko</b> ul. Przemyska 10, 37-750 Dubiecko		
Projektant <b>PROBUD</b> Przedsiębiorstwo Projektowo Budowlane ul. Wybrzeże Ojca Św. Jana Pawła II 24, 37-700 Przemysł		
PROJEKTANT mgr inż. Tomasz Zabawski	Nr upr. S-215/02	Podpis 
Faza projektu <b>PROJEKT BUDOWLANY</b>		
Branża <b>SANITARNA</b>		
Tytuł rysunku <b>PROFIL PODŁUŻNY PRZYŁĄCZA WODOCIĄGOWEGO</b>		
Skala 1:100/500	Data .2007	Nr rysunku <b>241</b> Str



OZNACZENIA:

1. Zawór kulowy Dn25
2. Wodomierz skrzydełkowy JS1,5 Dn20
3. Zawór antyskażeniowy EA z możliwością nadzoru Dn25

Projekt <b>PRZYŁĄCZ WODOCIĄGOWY DO BUDYNKU MIESZKALNEGO NA DZ: NR: 100/121 W MIEJSCOWOŚCI NIENADOWA</b>			
Inwestor <b>Urząd Gminy Dubiecko</b> ul. Przemyska 10, 37-750 Dubiecko			
Projektant <b>PROBUD</b> Przedsiębiorstwo Projektowo Budowlane ul. Wybrzeże Ojca Św. Jana Pawła II 24, 37-700 Przemysł			
PROJEKTANT	Nr upr.	Podpis	
mgr inż. Tomasz Zabawski	S-215/02		
Faza projektu <b>PROJEKT BUDOWLANY</b>			
Branża <b>SANITARNA</b>			
Tytuł rysunku <b>PROFIL PODŁUŻNY PRZYŁĄCZA WODOCIĄGOWEGO</b>			
Skala 1:100/500	Data .2007	Nr rysunku 242	Str



**OZNACZENIA:**

1. Zawór kulowy Dn25
2. Wodomierz skrzydełkowy JS1,5 Dn20
3. Zawór antyskażeniowy EA z możliwością nadzoru Dn25

Projekt <b>PRZYŁĄCZ WODOCIĄGOWY DO BUDYNKU MIESZKALNEGO NA DZ: NR:100/130 W MIEJSCOWOŚCI NIENADOWA</b>		
Inwestor <b>Urząd Gminy Dubiecko</b> ul. Przemyska 10, 37-750 Dubiecko		
Projektant <b>PROBUD</b> Przedsiębiorstwo Projektowo Budowlane ul. Wybrzeże Ojca Św. Jana Pawła II 24, 37-700 Przemysł		
PROJEKTANT mgr inż. Tomasz Zabawski	Nr upr. S-215/02	Podpis <i>[Signature]</i>
Faza projektu <b>PROJEKT BUDOWLANY</b>		
Branża <b>SANITARNA</b>		
Tytuł rysunku <b>PROFIL PODŁUŻNY PRZYŁĄCZA WODOCIĄGOWEGO</b>		
Skala 1:100/500	Data .2007	Nr rysunku <b>243</b> Str

Skala 1:  $\frac{100}{500}$

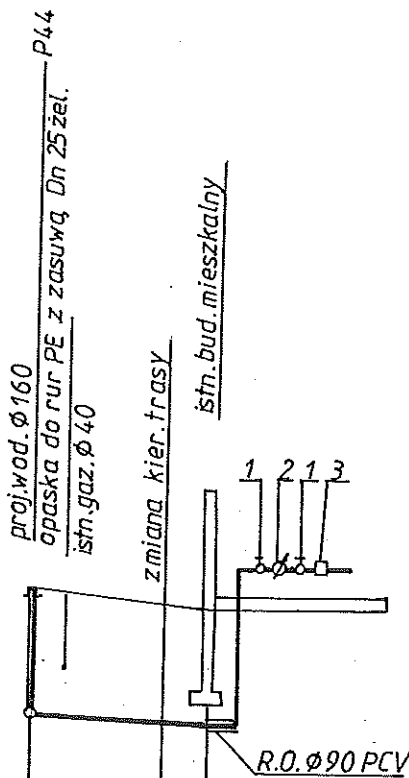
P.P.=240,00

RZĘDNA TERENU		244,65		
RZĘDNA DNA		243,00	244,50	
GLĘBOKOŚĆ DNA	1,65	1,57	1,50	1,50
ŚREDNICA, MATERIAŁ		PE dn 32 SDR 11		
ODLEGŁOŚCI	0,00	2,50	9,00	12,00

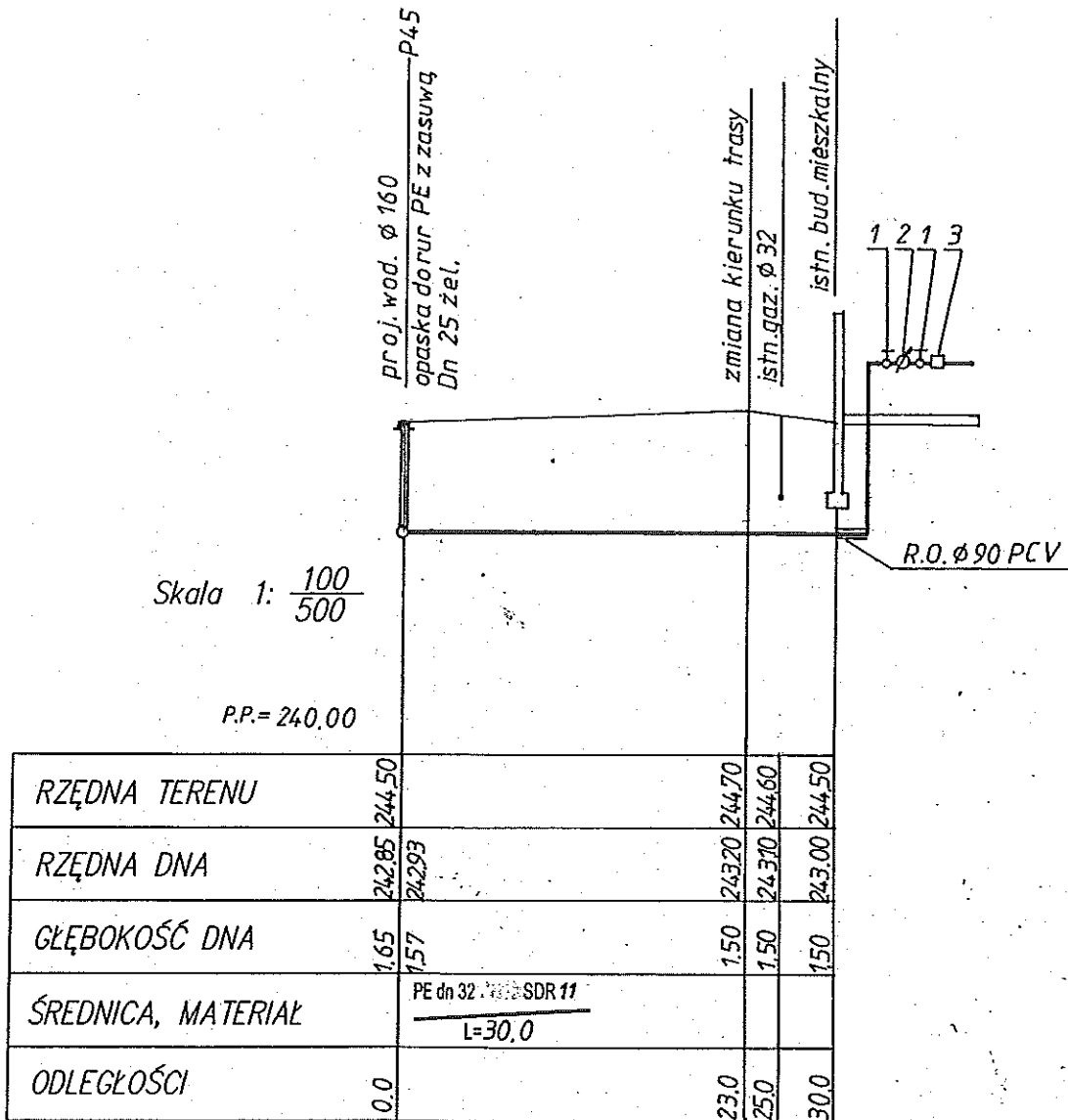
L=12,0

**OZNACZENIA:**

1. Zawór kulowy Dn25
2. Wodomierz skrzydełkowy JS1,5 Dn20
3. Zawór antyskażeniowy EA z możliwością nadzoru Dn25



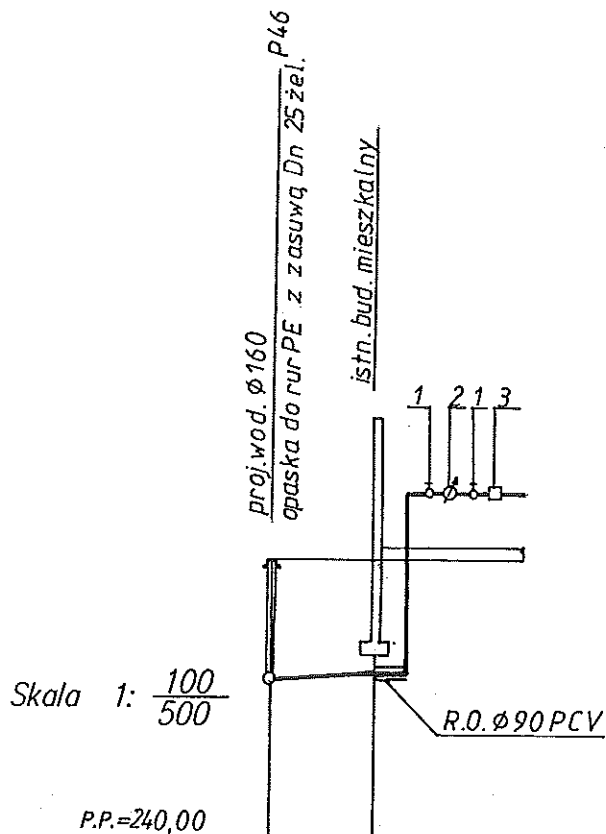
Projekt <b>PRZYŁĄCZ WODOCIĄGOWY DO BUDYNKU MIESZKALNEGO NA DZ: NR: 100/230 W MIEJSCOWOŚCI NIENADOWA</b>		
Inwestor <b>Urząd Gminy Dubiecko</b> ul. Przemyska 10, 37-750 Dubiecko		
Projektant <b>PROBUD</b> Przedsiębiorstwo Projektowo Budowlane ul. Wybrzeże Ojca Św. Jana Pawła II 24, 37-700 Przemysł		
PROJEKTANT	Nr upr.	Podpis
mgr inż. Tomasz Zabawski	S-215/02	
Faza projektu <b>PROJEKT BUDOWLANY</b>		
Branża <b>SANITARNA</b>		
Tytuł rysunku <b>PROFIL PODŁUŻNY PRZYŁĄCZA WODOCIĄGOWEGO</b>		
Skala 1:100/500	Data .2007	Nr rysunku <b>244</b> Str



**OZNACZENIA:**

1. Zawór kulowy Dn25
2. Wodomierz skrzydełkowy JS1,5 Dn20
3. Zawór antyskażeniowy EA z możliwością nadzoru Dn25

Projekt <b>PRZYŁĄCZ WODOCIĄGOWY DO BUDYNKU MIESZKALNEGO NA DZ: NR: 100/1.01</b> W MIEJSCOWOŚCI NIENADOWA <small>109/425 100/428 100/286</small>		
Inwestor <b>Urząd Gminy Dubiecko</b> ul. Przemyska 10, 37-750 Dubiecko		
Projektant <b>PROBUD</b> Przedsiębiorstwo Projektowo Budowlane ul. Wybrzeże Ojca Św. Jana Pawła II 24, 37-700 Przemysł		
PROJEKTANT	Nr upr.	Podpis
mgr inż. Tomasz Zabawski	S-215/02	<i>[Signature]</i>
Faza projektu <b>PROJEKT BUDOWLANY</b>		
Branża <b>SANITARNA</b>		
Tytuł rysunku <b>PROFIL PODŁUŻNY PRZYŁĄCZA WODOCIĄGOWEGO</b>		
Skala 1:100/500	Data .2007	Nr rysunku <b>245</b> Str



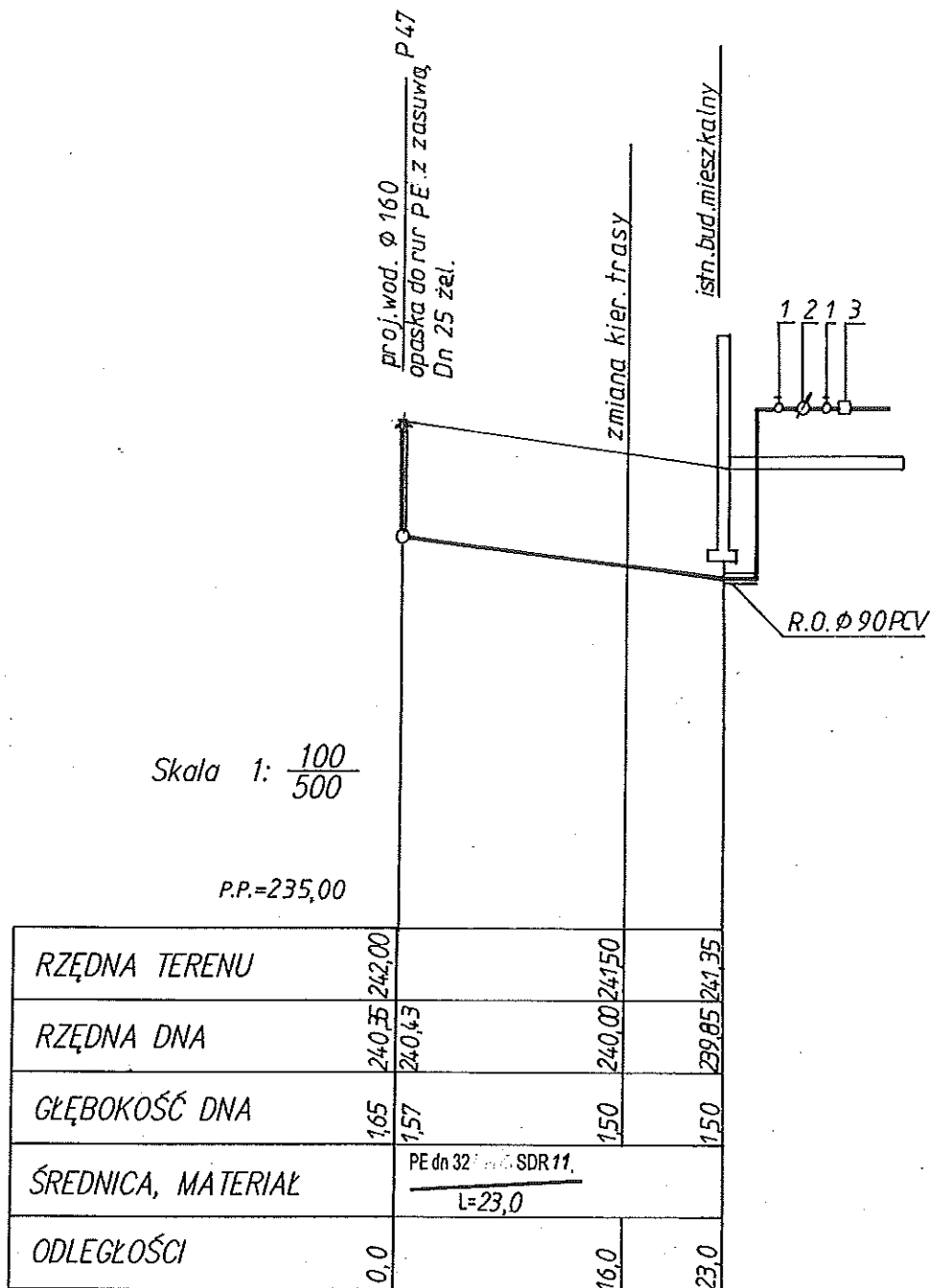
RZĘDNA TERENU	244,00	244,00
RZĘDNA DNA	242,35 242,43	242,50 244,00
GŁĘBOKOŚĆ DNA	1,65 1,57	1,50
ŚREDNICA, MATERIAŁ	PE dn 32 SDR 11 L=7,0	
ODLEGŁOŚCI	0,0	7,0

OZNACZENIA:

1. Zawór kulowy Dn25
2. Wodomierz skrzydełkowy JS1,5 Dn20
3. Zawór antyskażeniowy EA z możliwością nadzoru Dn25

Projekt <b>PRZYŁĄCZ WODOCIĄGOWY DO BUDYNKU MIESZKALNEGO NA DZ: NR: 100/118 W MIEJSCOWOŚCI NIENADOWA 100/286</b>			
Inwestor <b>Urząd Gminy Dubiecko</b> ul. Przemyska 10, 37-750 Dubiecko			
Projektant <b>PROBUD</b> Przedsiębiorstwo Projektowo Budowlane ul. Wybrzeże Ojca Św. Jana Pawła II 24, 37-700 Przemyśl			
PROJEKTANT	Nr upr.	Podpis	
mgr inż. Tomasz Zabowski	S-215/02		
Faza projektu <b>PROJEKT BUDOWLANY</b>			
Branża <b>SANITARNA</b>			
Tytuł rysunku <b>PROFIL PODŁUŻNY PRZYŁĄCZA WODOCIĄGOWEGO</b>			
Skala 1:100/500	Data .2007	Nr rysunku <b>246</b>	Str

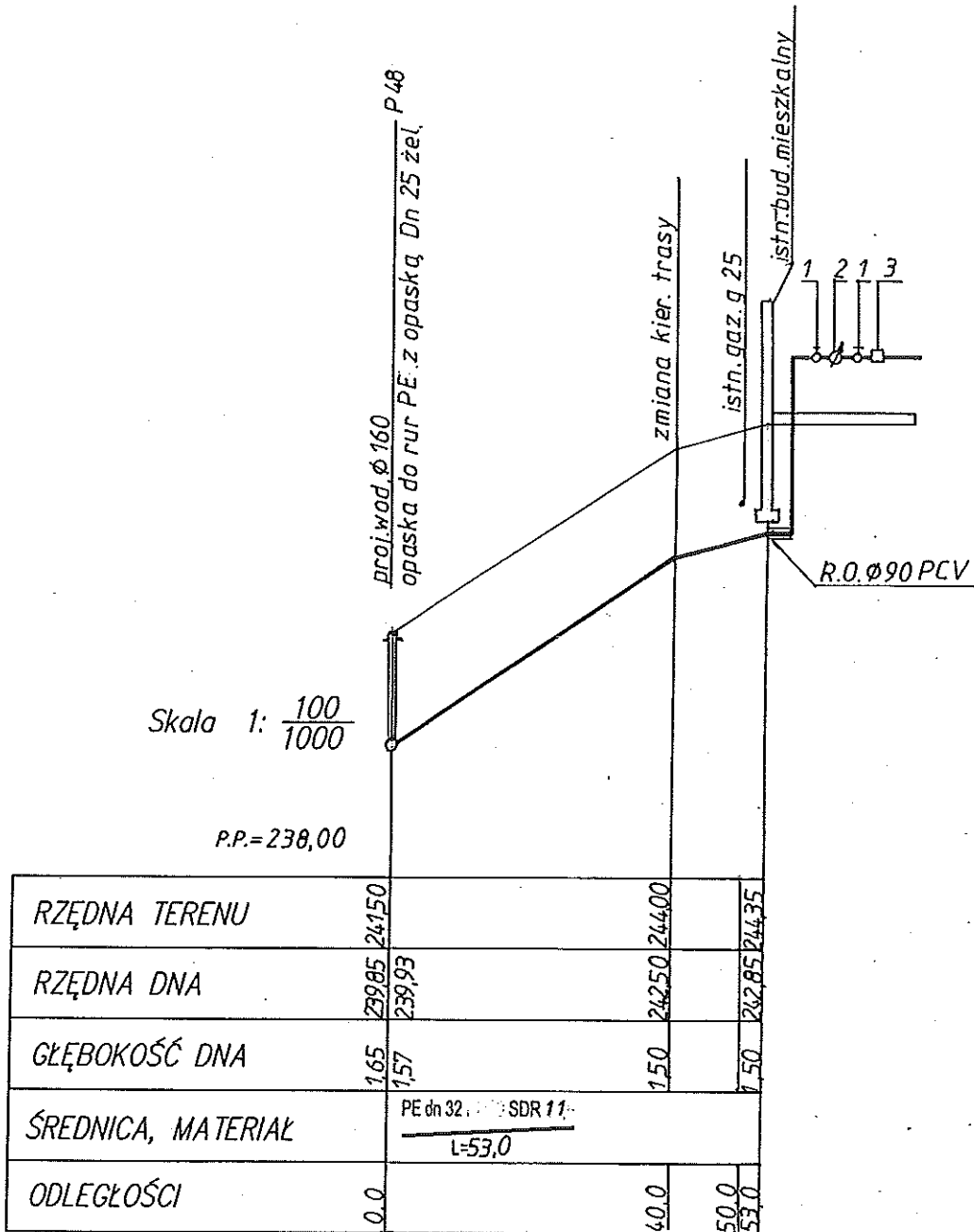




OZNACZENIA:

1. Zawór kulowy Dn25
2. Wodomierz skrzydełkowy JS1,5 Dn20
3. Zawór antyskażeniowy EA z możliwością nadzoru Dn25

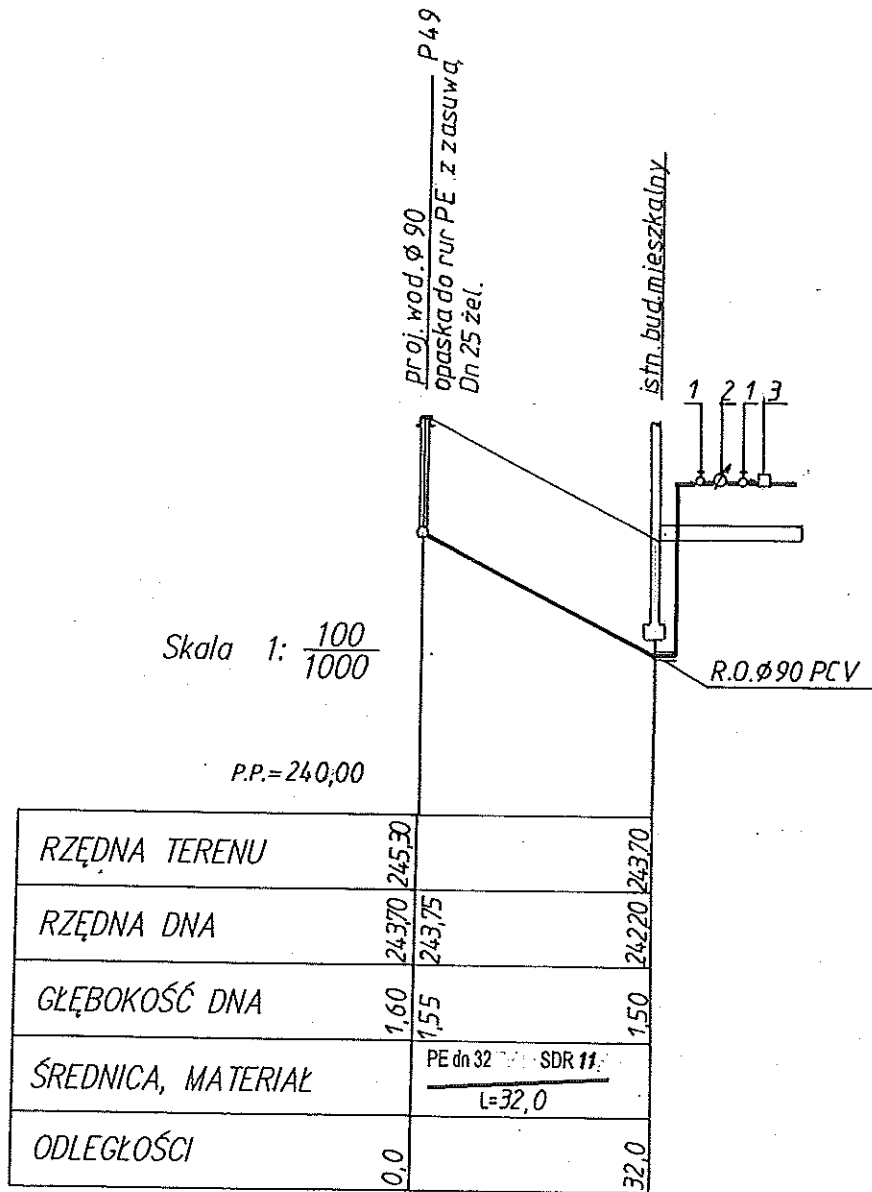
Projekt <b>PRZYŁĄCZ WODOCIĄGOWY DO BUDYNKU MIESZKALNEGO NA DZ: NR:100/287 W MIEJSCOWOŚCI NIENADOWA</b>		
Inwestor <b>Urząd Gminy Dubiecko</b> ul. Przemyska 10, 37-750 Dubiecko		
Projektant <b>PROBUD</b> Przedsiębiorstwo Projektowo Budowlane ul. Wybrzeże Ojca Św. Jana Pawła II 24, 37-700 Przemysł		
PROJEKTANT	Nr upr.	Podpis
mgr inż. Tomasz Zobowski	S-215/02	
Faza projektu <b>PROJEKT BUDOWLANY</b>		
Branża <b>SANITARNA</b>		
Tytuł rysunku <b>PROFIL PODŁUŻNY PRZYŁĄCZA WODOCIĄGOWEGO</b>		
Skala 1:100/500	Data .2007	Nr rysunku <b>247</b> Str



OZNACZENIA:

1. Zawór kulowy Dn25
2. Wodomierz skrzydełkowy JS1,5 Dn20
3. Zawór antyskażeniowy EA  
z możliwością nadzoru Dn25

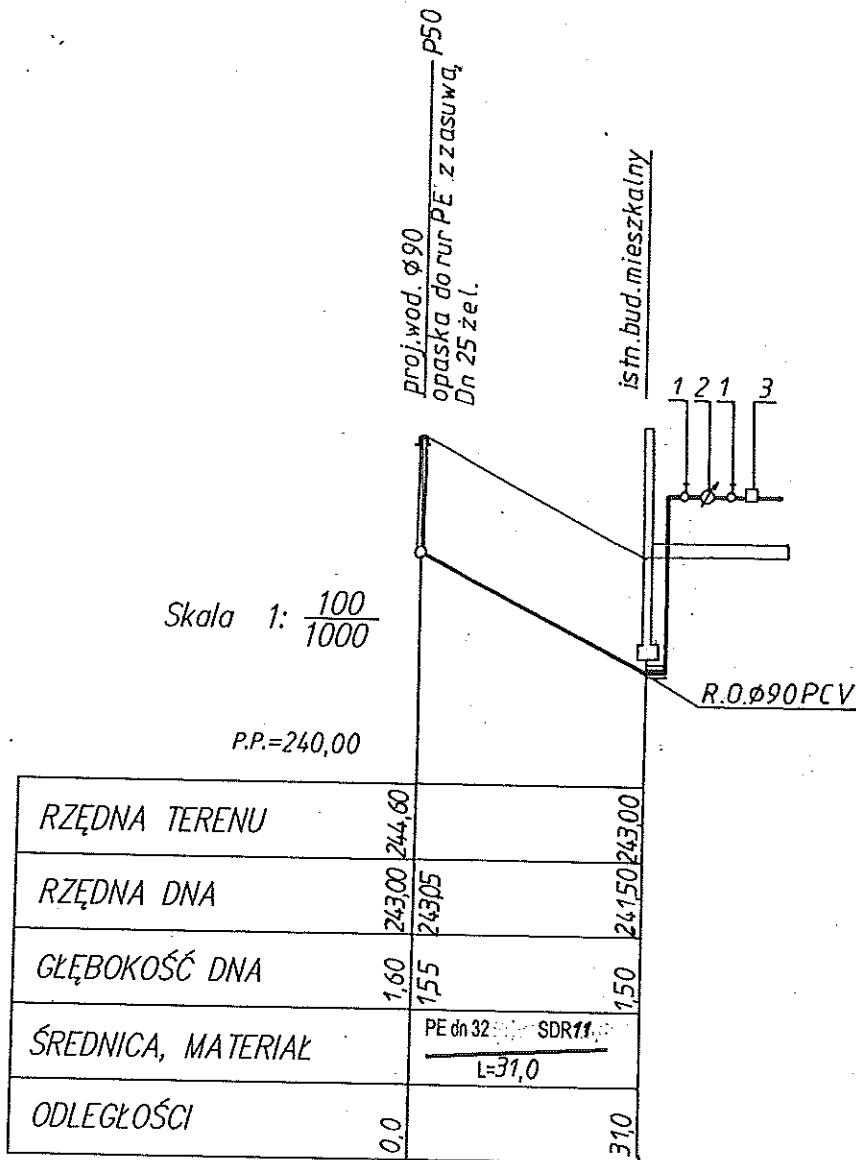
Projekt <b>PRZYŁĄCZ WODOCIĄGOWY DO BUDYNKU MIESZKALNEGO NA DZ. NR:100/104 W MIEJSCOWOŚCI NIENADOWA</b>			
Inwestor <b>Urząd Gminy Dubiecko</b> ul. Przemyska 10, 37-750 Dubiecko			
Projektant <b>PROBUD</b> Przedsiębiorstwo Projektowo Budowlane ul. Wybrzeże Ojca Św. Jana Pawła II 24, 37-700 Przemysł			
PROJEKTANT	Nr upr.	Podpis	
mgr inż. Tomasz Zobawski	S-215/02		
Faza projektu <b>PROJEKT BUDOWLANY</b>			
Bronża <b>SANITARNA</b>			
Tytuł rysunku <b>PROFIL PODŁUŻNY PRZYŁĄCZA WODOCIĄGOWEGO</b>			
Skala 1:100/1000	Data .2007	Nr rysunku <b>248</b>	Str



OZNACZENIA:

1. Zawór kulowy Dn25
2. Wodomierz skrzydełkowy JS1,5 Dn20
3. Zawór antyskażeniowy EA z możliwością nadzoru Dn25

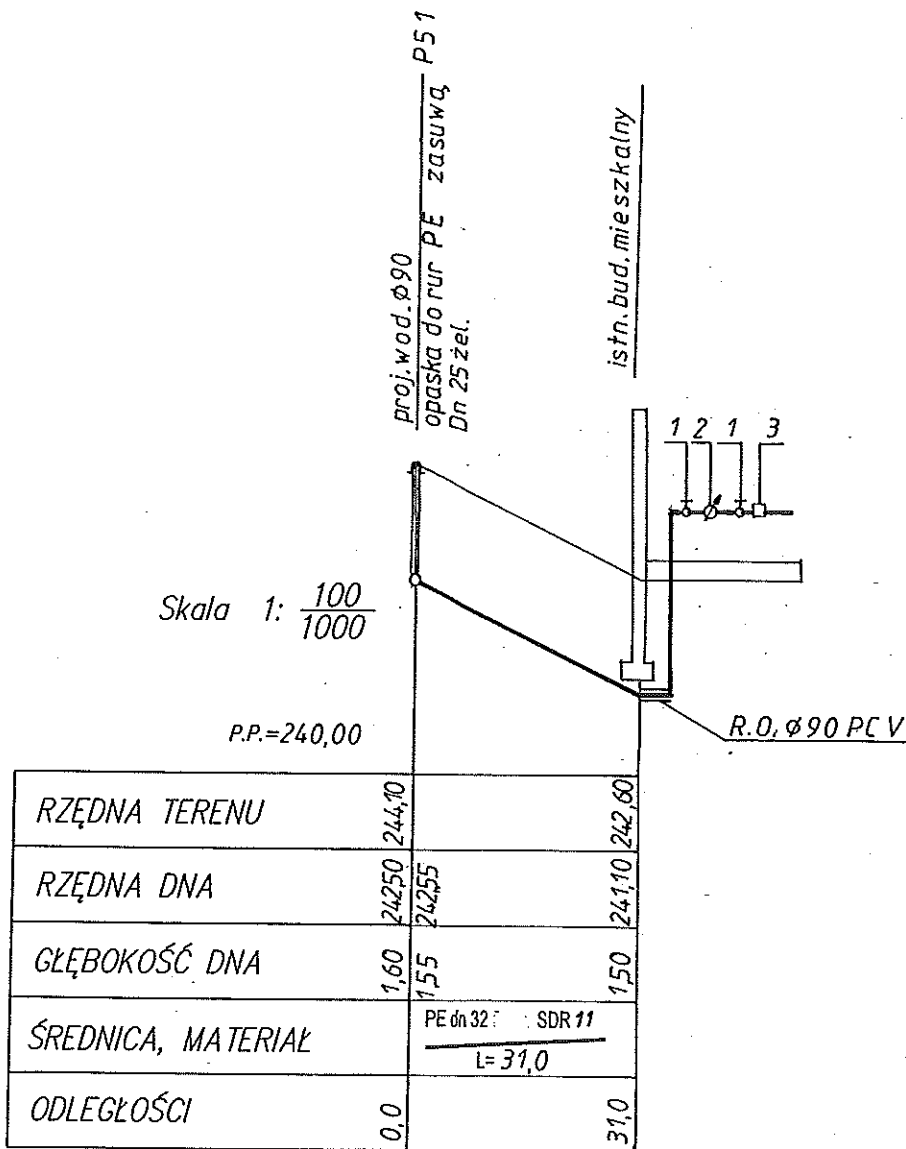
Projekt <b>PRZYŁĄCZ WODOCIĄGOWY DO BUDYNKU MIESZKALNEGO NA DZ: NR: 100/253 W MIEJSCOWOŚCI NIENADOWA 100/433</b>		
Inwestor <b>Urząd Gminy Dubiecko</b> ul. Przemyska 10, 37-750 Dubiecko		
Projektant <b>PROBUD</b> Przedsiębiorstwo Projektowo Budowlane ul. Wybrzeże Ojca Św. Jana Pawła II 24, 37-700 Przemysł		
PROJEKTANT	Nr upr.	Podpis
mgr inż. Tomasz Zabawski	S-215/02	
Faza projektu <b>PROJEKT BUDOWLANY</b>		
Branża <b>SANITARNA</b>		
Tytuł rysunku <b>PROFIL PODŁUŻNY PRZYŁĄCZA WODOCIĄGOWEGO</b>		
Skala 1:100/1000	Data .2007	Nr rysunku <b>249</b> Str



**OZNACZENIA:**

1. Zawór kulowy Dn25
2. Wodomierz skrzydełkowy JS1,5 Dn20
3. Zawór antyskażeniowy EA z możliwością nadzoru Dn25

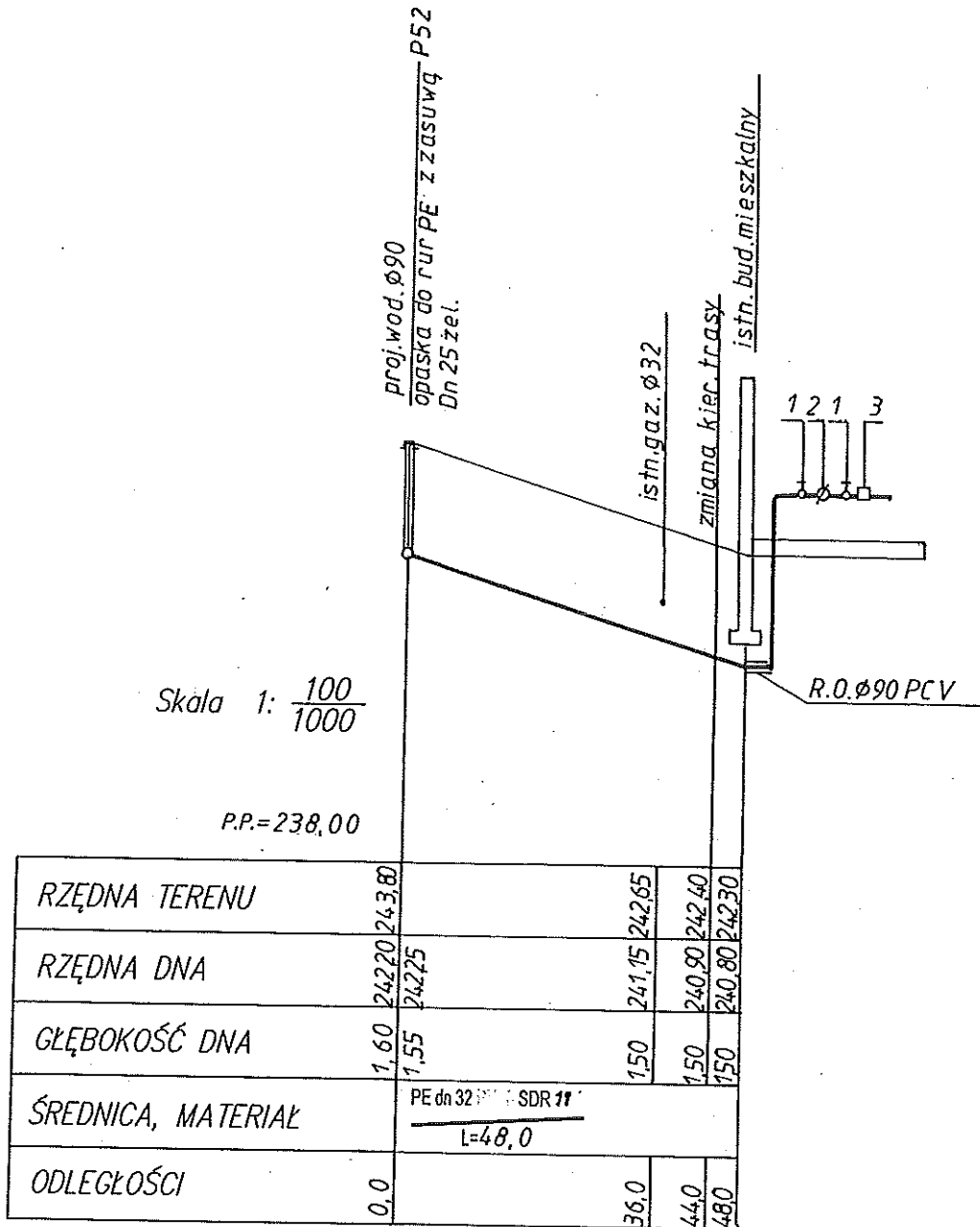
Projekt <b>PRZYŁĄCZ WODOCIĄGOWY DO BUDYNKU MIESZKALNEGO NA DZ: NR: 100/ 252 W MIEJSCOWOŚCI NIENADOWA 100/433</b>			
Inwestor <b>Urząd Gminy Dubiecko</b> ul. Przemyska 10, 37-750 Dubiecko			
Projektant <b>PROBUD</b> Przedsiębiorstwo Projektowo Budowlane ul. Wybrzeże Ojca Św. Jana Pawła II 24, 37-700 Przemysł			
PROJEKTANT	Nr upr.	Podpis	
mgr inż. Tomasz Zabowski	S-215/02		
Faza projektu <b>PROJEKT BUDOWLANY</b>			
Branża <b>SANITARNA</b>			
Tytuł rysunku <b>PROFIL PODŁUŻNY PRZYŁĄCZA WODOCIĄGOWEGO</b>			
Skala 1:100/1000	Data .2007	Nr rysunku 250	Str



OZNACZENIA:

1. Zawór kulowy Dn25
2. Wodomierz skrzydełkowy JS1,5 Dn20
3. Zawór antyskażeniowy EA  
z możliwością nadzoru Dn25

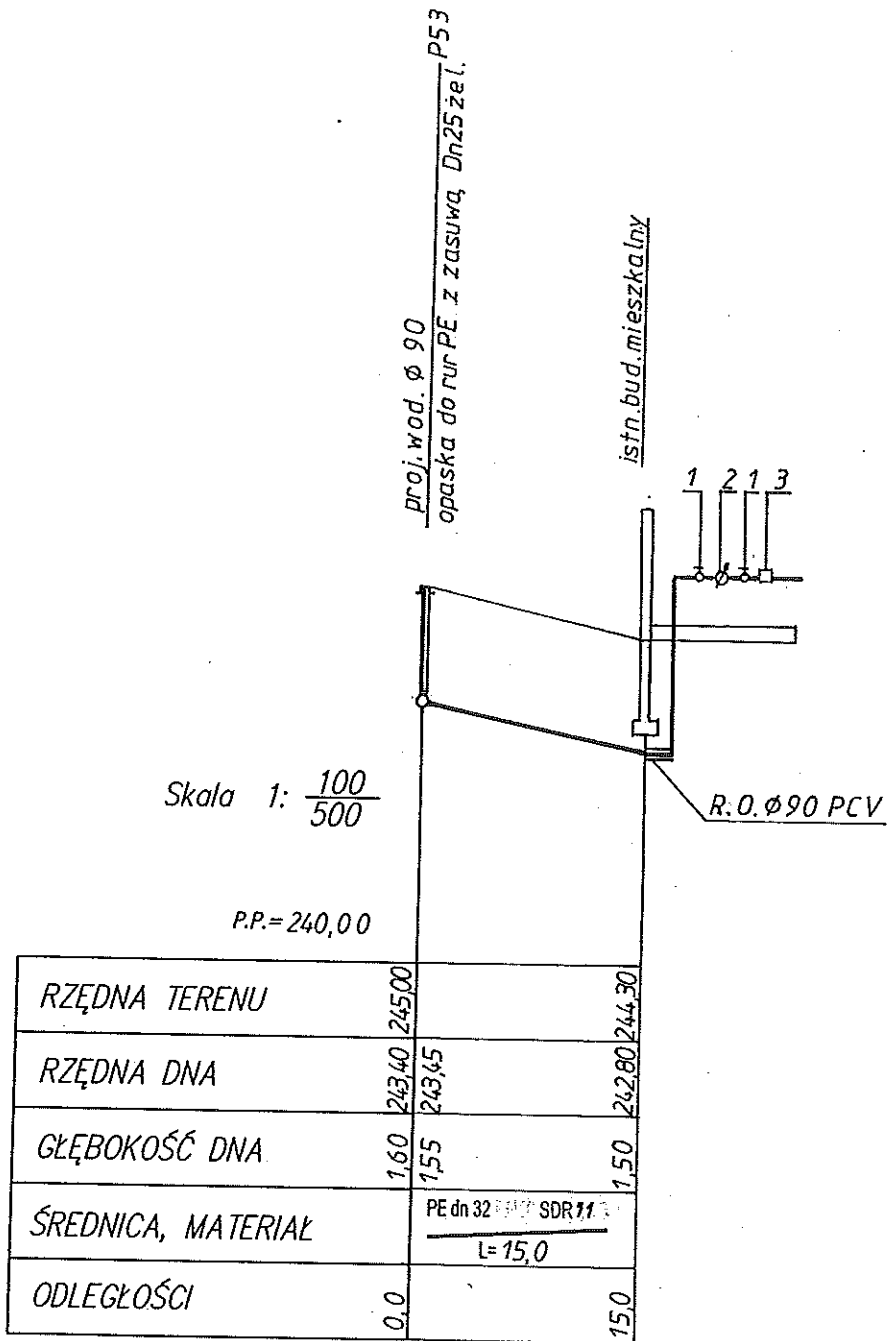
Projekt <b>PRZYŁĄCZ WODOCIĄGOWY DO BUDYNKU MIESZKALNEGO NA DZ: NR: 100/251 W MIEJSCOWOŚCI NIENADOWA 100/433</b>			
Inwestor <b>Urząd Gminy Dubiecko</b> ul. Przemyska 10, 37-750 Dubiecko			
Projektant <b>PROBUD</b> Przedsiębiorstwo Projektowo Budowlane ul. Wybrzeże Ojca Św. Jana Pawła II 24, 37-700 Przemysł			
PROJEKTANT	Nr upr.	Pdpis	
mgr inż. Tomasz Zabawski	S-215/02		
Faza projektu <b>PROJEKT BUDOWLANY</b>			
Branża <b>SANITARNA</b>			
Tytuł rysunku <b>PROFIL PODŁUŻNY PRZYŁĄCZA WODOCIĄGOWEGO</b>			
Skala 1:100/1000	Data .2007	Nr rysunku <b>251</b>	Str



OZNACZENIA:

1. Zawór kulowy Dn25
2. Wodomierz skrzydełkowy JS1,5 Dn20
3. Zawór antyskażeniowy EA  
z możliwością nadzoru Dn25

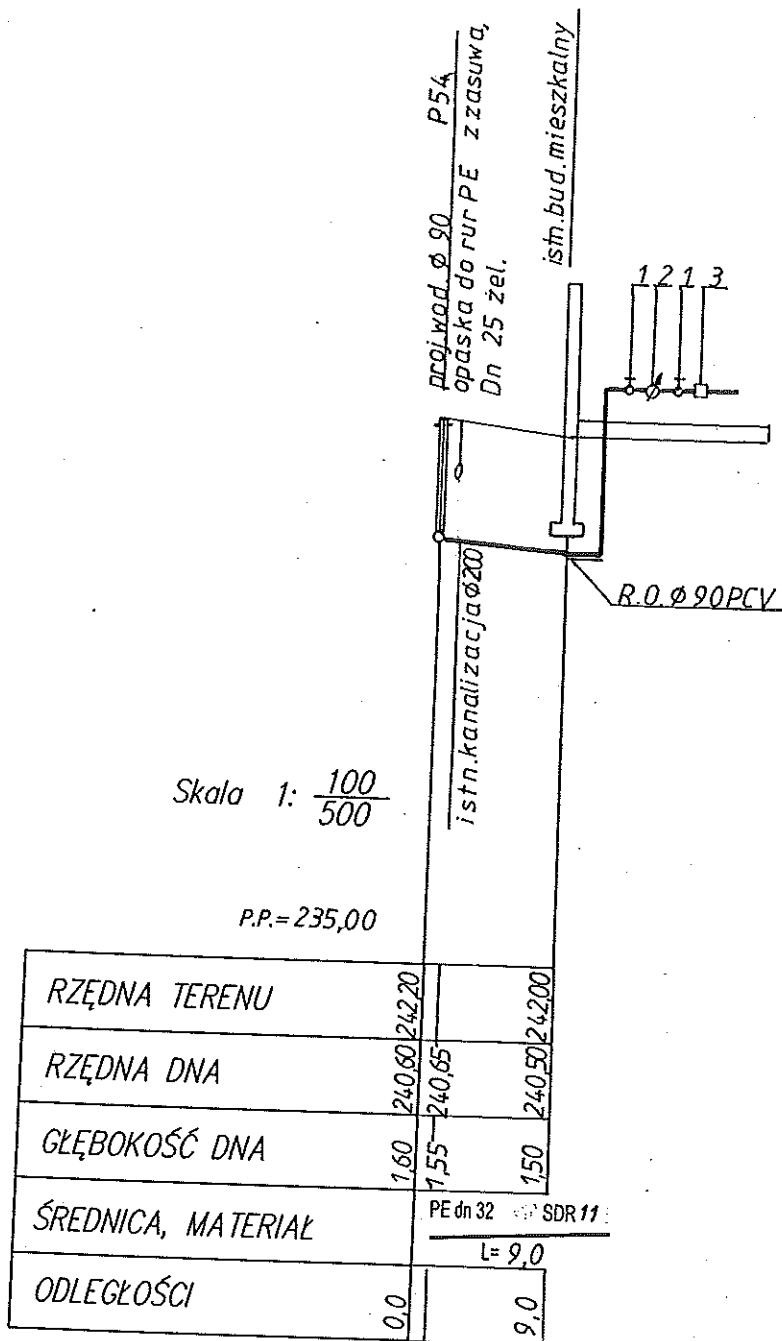
Projekt <b>PRZYŁĄCZ WODOCIĄGOWY DO BUDYNKU MIESZKALNEGO NA DZ: NR: 100/250 W MIEJSCOWOŚCI NIENADOWA 100/433</b>		
Inwestor <b>Urząd Gminy Dubiecko</b> ul. Przemyska 10, 37-750 Dubiecko		
Projektant <b>PROBUD</b> Przedsiębiorstwo Projektowo Budowlane ul. Wybrzeże Ojca Św. Jona Pawła II 24, 37-700 Przemysł		
PROJEKTANT	Nr upr.	Podpis
mgr inż. Tomasz Zabowski	S-215/02	<i>[Signature]</i>
Faza projektu <b>PROJEKT BUDOWLANY</b>		
Branża <b>SANITARNA</b>		
Tytuł rysunku <b>PROFIL PODŁUŻNY PRZYŁĄCZA WODOCIĄGOWEGO</b>		
Skala 1:100/1000	Data .2007	Nr rysunku <b>252</b> Str



**OZNACZENIA:**

1. Zawór kulowy Dn25
2. Wodomierz skrzydełkowy JS1,5 Dn20
3. Zawór antyskażeniowy EA  
z możliwością nadzoru Dn25

Projekt <b>PRZYŁĄCZ WODOCIĄGOWY DO BUDYNKU MIESZKALNEGO NA DZ: NR: 100 / 249 W MIEJSCOWOŚCI NIENADOWA 100/433</b>		
Inwestor <b>Urząd Gminy Dubiecko</b> ul. Przemyska 10, 37-750 Dubiecko		
Projektant <b>PROBUD</b> Przedsiębiorstwo Projektowo Budowlane ul. Wybrzeże Ojca Św. Jana Pawła II 24, 37-700 Przemysł		
PROJEKTANT	Nr upr.	Podpis
mgr inż. Tomasz Zabawski	S-215/02	
Faza projektu <b>PROJEKT BUDOWLANY</b>		
Branża <b>SANITARNA</b>		
Tytuł rysunku <b>PROFIL PODŁUŻNY PRZYŁĄCZA WODOCIĄGOWEGO</b>		
Skala 1:100/500	Data .2007	Nr rysunku <b>253</b> Str



Skala 1:  $\frac{100}{500}$

P.P. = 235,00

RZĘDNA TERENU	242,20	242,00
RZĘDNA DNA	240,60	240,50
GLĘBOKOŚĆ DNA	1,60	1,50
ŚREDNICA, MATERIAŁ	PE dn 32 SDR 11	
ODLEGŁOŚCI	0,0	9,0

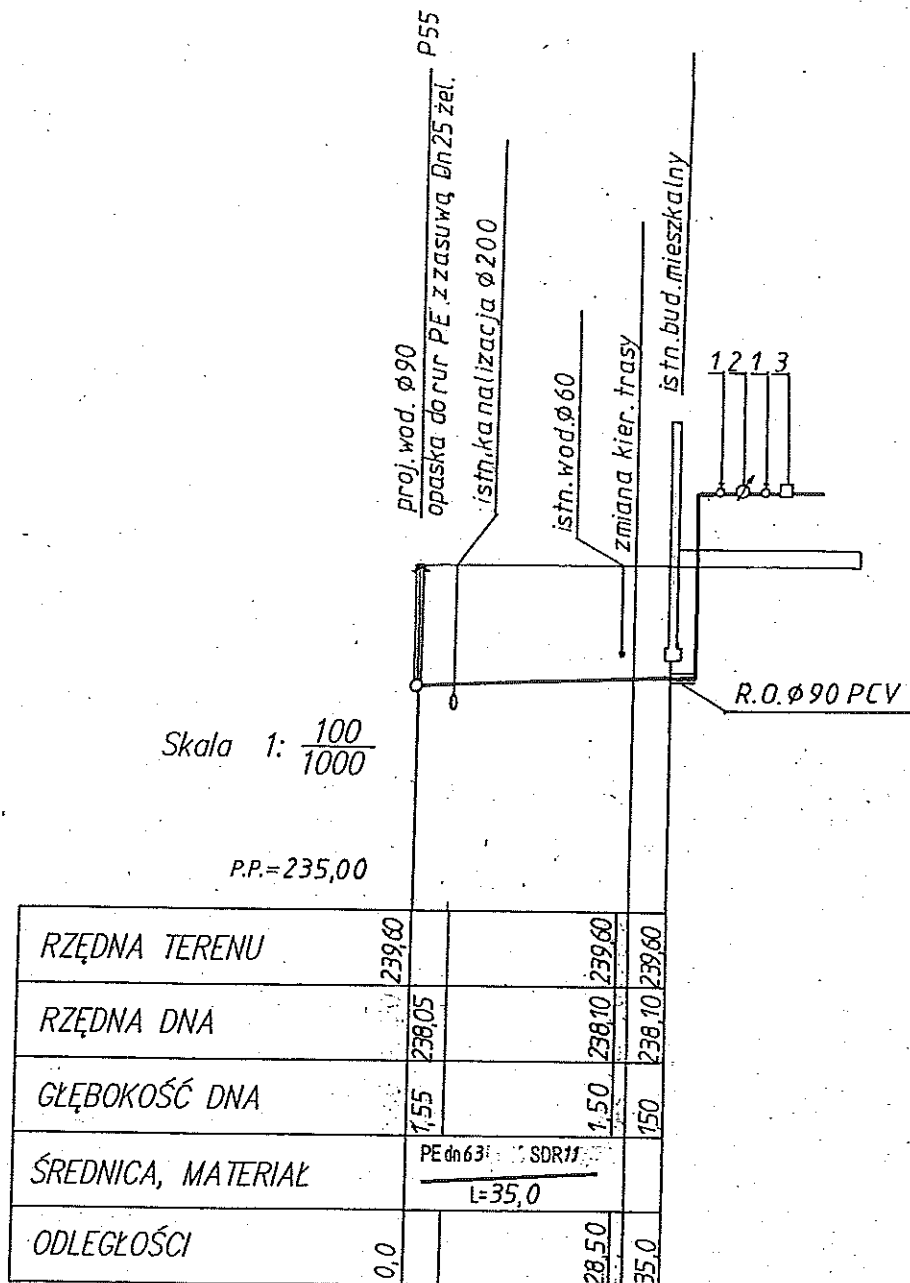
L = 9,0

**OZNACZENIA:**

1. Zawór kulowy Dn25
2. Wodomierz skrzydełkowy JS1,5 Dn20
3. Zawór antyśkażeniowy EA z możliwością nadzoru Dn25

Projekt <b>PRZYŁĄCZ WODOCIĄGOWY DO BUDYNKU MIESZKALNEGO NA DZ: NR: 100/248 W MIEJSCOWOŚCI NIENADOWA</b>		
Inwestor <b>Urząd Gminy Dubiecko</b> ul. Przemyska 10, 37-750 Dubiecko		
Projektant <b>PROBUD</b> Przedsiębiorstwo Projektowo Budowlane ul. Wybrzeże Ojca Św. Jana Pawła II 24, 37-700 Przemysł		
PROJEKTANT	Nr upr.	Podpis
mgr inż. Tomasz Zabawski	S-215/02	
Faza projektu <b>PROJEKT BUDOWLANY</b>		
Branża <b>SANITARNA</b>		
Tytuł rysunku <b>PROFIL PODŁUŻNY PRZYŁĄCZA WODOCIĄGOWEGO</b>		
Skala 1:100/500	Data .2007	Nr rysunku <b>254</b> Str

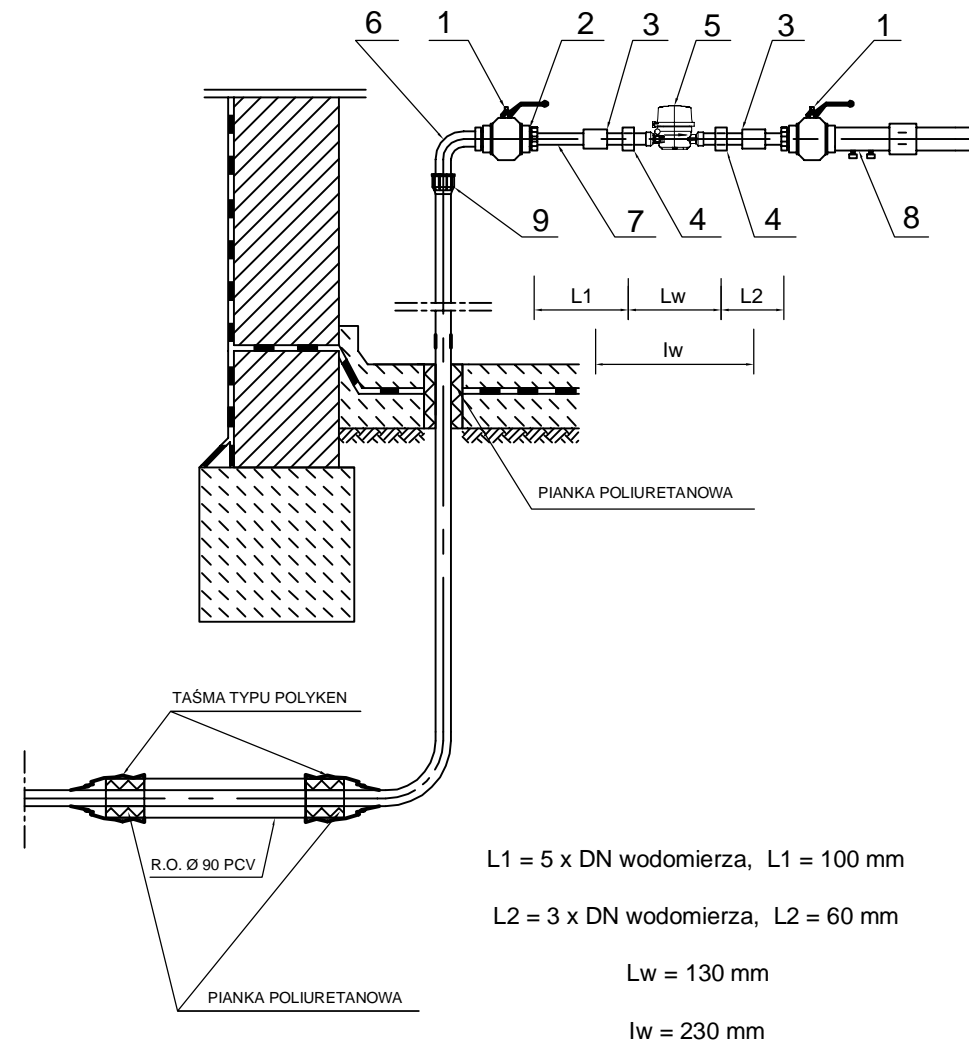
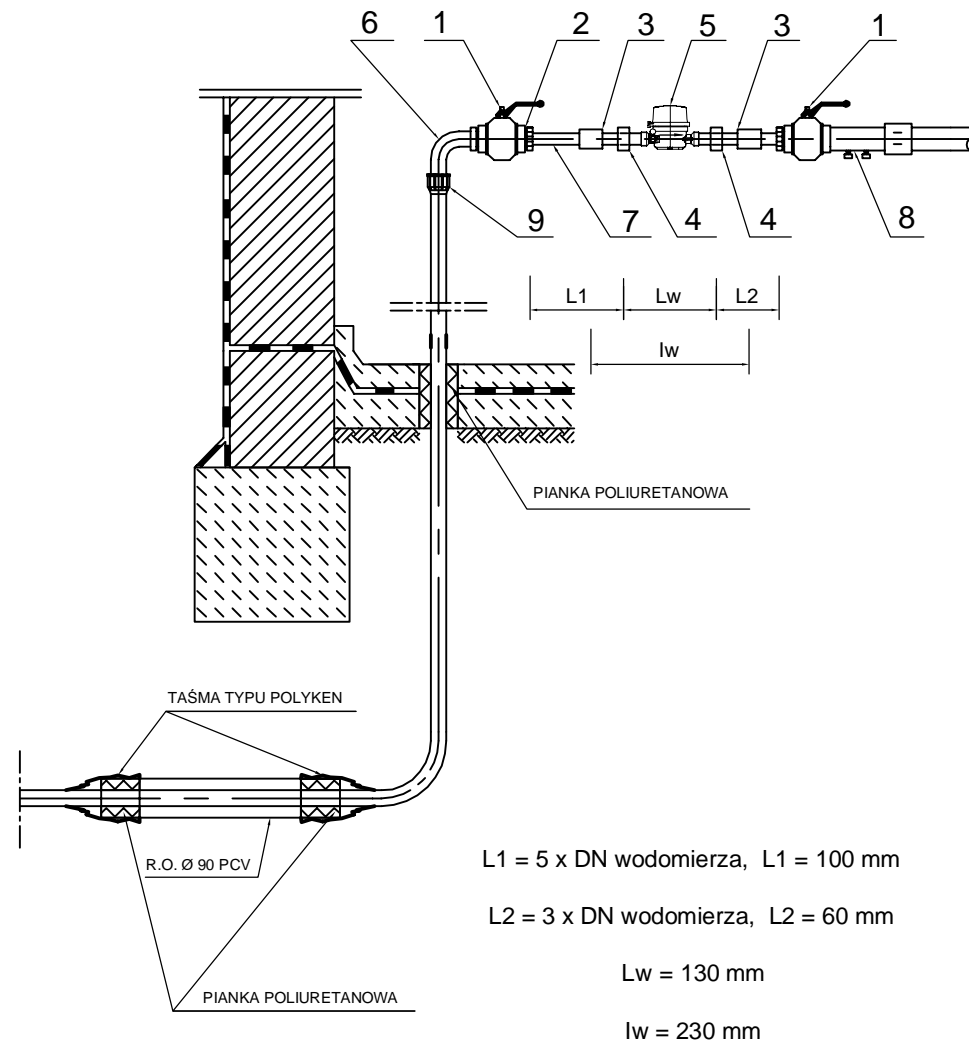




OZNACZENIA:

1. Zawór kulowy Dn25
2. Wodomierz skrzydełkowy JS1,5 Dn20
3. Zawór antyskażeniowy EA  
z możliwością nadzoru Dn25

Projekt <b>PRZYŁĄCZ WODOCIĄGOWY DO BUDYNKU MIESZKALNEGO NA DZ: NR: 100/364 W MIEJSCOWOŚCI NIENADOWA</b>			
Inwestor <b>Urząd Gminy Dubiecko</b> ul. Przemyska 10, 37-750 Dubiecko			
Projektant <b>PROBUD</b> Przedsiębiorstwo Projektowo Budowlane ul. Wybrzeże Ojca Św. Jana Pawła II 24, 37-700 Przemysł			
PROJEKTANT	Nr upr.	Podpis	
mgr inż. Tomasz Zabawski	S-215/02		
Faza projektu <b>PROJEKT BUDOWLANY</b>			
Branża <b>SANITARNA</b>			
Tytuł rysunku <b>PROFIL PODŁUŻNY PRZYŁĄCZA WODOCIĄGOWEGO</b>			
Skala 1:100/1000	Data .2007	Nr rysunku 255	Str



OZNACZENIA:

LP	NAZWA	SZT.
1	Zawór kulowy Dn 25	2
2	Redukcja stal oc Dn 25/20	2
3	Mufka stal oc Dn 20	2
4	Łącznik do wodomierza JS1,5	2
5	Wodomierz skrzydełkowy JS1,5 Dn 20	1
6	Kolano oc Dn 25	1
7	Rura stal. oc Dn 20	
8	Zawór antyskażeniowy EA z możliwością nadzoru Dn 25	1
9	Kształtka połączeniowa, żel 32PE/1" stal	1

OZNACZENIA:

LP	NAZWA	SZT.
1	Zawór kulowy Dn 25	2
2	Redukcja stal oc Dn 25/20	2
3	Mufka stal oc Dn 20	2
4	Łącznik do wodomierza JS1,5	2
5	Wodomierz skrzydełkowy JS1,5 Dn 20	1
6	Kolano oc Dn 25	1
7	Rura stal. oc Dn 20	
8	Zawór antyskażeniowy EA z możliwością nadzoru Dn 25	1
9	Kształtka połączeniowa, żel 63PE/1" stal	1

Projekt <b>BUDOWA PRZYŁĄCZY WODOCIĄGOWYCH W MIEJSCOWOŚCI NIENADOWA (ZASILANIE LEWOSTRONNE)</b>		
Inwestor <b>Gmina Dubiecko 37-750 Dubiecko</b>		
Projektant Przedsiębiorstwo Projektowo - Budowlane <b>PROBUD</b> ul. Wybrzeże Ojca Św. Jana Pawła II 24 37-700 Przemyśl tel.,fax. 0166705866		
PROJEKTANT	Nr upr.	Podpis
mgr inż. Marian Zabawski	WBPP/ZNB/IUB/9/3.17/2/80	
Faza <b>PROJEKT BUDOWLANY</b>		
Branża <b>SANITARNA</b>		
Budynek/obiekt PRZYŁĄCZA WODOCIĄGOWE		
Tytuł rysunku <b>SCHEMAT MONTAŻU WODOMIERZY</b>		
Skala SCHEMAT	Data 09.2007	Nr rysunku <b>301</b>
		Str