

# BUDOWA PRZYŁĄCZY WODOCIĄGOWYCH W MIEJSCOWOŚCI PRZEDMIEŚCIE DUBIECKIE (ZASILANIE LEWOSTRONNE)

Działki nr: 303, 302/5, 356/19, 356/16, 307, 308, 310/3, 310/4, 318/1, 331/2, 333/5, 338/4, 338/7, 338/6, 342/4, 338/1, 335/2, 335/3, 333/1, 331/1, 325/4, 5139, 290/7, 1011/1, 382/13, 382/14, 382/34, 382/35, 5187/1, 382/20, 382/30, 382/31, 2167/1, 2167/2, 382/32, 382/16, 382/18, 382/17, 382/5, 382/6, 382/24, 382/10, 382/36, 382/27, 382/28, 2168/2, 5207, 363/5, 363/45, 363/44, 363/46, 363/47, 355/55, 355/45, 355/42, 355/40, 355/35, 355/63, 355/38, 355/49, 355/16, 355/13, 355/14, 355/15, 365/24, 365/84, 365/76, 365/77, 365/17, 365/38, 365/15, 365/25, 5211, 365/98, 365/99, 365/7, 365/36, 365/89, 365/93, 365/68, 365/69, 365/12, 365/73, 381/13, 381/22, 382/12 – obręb Przedmieście Dubieckie

## PROJEKT BUDOWLANY

OBIEKT

# PRZYŁĄCZA WODOCIĄGOWE

1. PROJEKT ZAGOSPODAROWANIA TERENU
2. PROJEKT BUDOWLANY BUDOWY PRZYŁĄCZY WODOCIĄGOWYCH

INWESTOR

**Gmina Dubiecko**  
**37-750 Dubiecko**

JEDNOSTKA  
PROJEKTOWA

Przedsiębiorstwo Projektowo – Budowlane

**PROBUD**

37-700 Przemyśl, ul. Wybrzeże Ojca Św. Jana Pawła II 24  
tel. 016 670 58 66

PROJEKTANT

mgr inż. Tomasz Zabawski

Nr upr. S-215/02

### SPIS ZAWARTOŚCI PROJEKTU BUDOWLANEGO:

- I 1.opis techniczny
- 2.Informacja dotycząca bezpieczeństwa i ochrony zdrowia
- II Protokoły, uzgodnienia, opinie, oświadczenia
  - 2.1. Oświadczenie Projektanta.
  - 2.2. Zaświadczenie Podkarpackiej Okręgowej Izby Inżynierów Budownictwa PDK/IS/0444/03 z dnia 05.02.2007r
  - 2.3. Wypis i wrys z ewidencji gruntów
  - 2.4. Warunki techniczne na podłączenie do gminnej stacji uzdatniania wody ZGK w Dubiecku.
  - 2.5. Opinia ZUDP Starostwo Powiatowe w Przemyślu nr: G.VI.6630.477.2011 z dnia 01.07.2011 r.
- III Część rysunkowa

## **SPIS TREŚCI:**

### **1. Opis techniczny**

- 1.1. Podstawa opracowania.
- 1.2. Zakres opracowania.
- 1.3. Roboty ziemne
- 1.4. Rozwiązania techniczne budowy przyłączy wodociągowych
- 1.5. Odbiory robót, próby szczelności
- 1.6. Uwagi końcowe.

### **2. Informacja dotycząca bezpieczeństwa i ochrony zdrowia**

## **II. UZGODNIENIA, PROTOKOŁY, OPINIE.**

- 2.1. Oświadczenie Projektanta.
- 2.2. Zaświadczenie Podkarpackiej Okręgowej Izby Inżynierów Budownictwa PDK/IS/0444/03 z dnia 05.02.2007 r.
- 2.3. Wypis i wyrys z ewidencji gruntów
- 2.4. Warunki techniczne na podłączenie do gminnej stacji uzdatniania wody ZGK w Dubiecku.
- 3.1. Opinia ZUDP Starostwo Powiatowe w Przemyślu nr: G.VI.6630.477.2011 z dnia 01.07.2011 r.

## **III. CZĘŚĆ RYSUNKOWA**

101. Projekt zagospodarowania terenu
102. Projekt zagospodarowania terenu
201. Profil podłużny przyłącza od P1 do dz. nr: 2168/1
202. Profil podłużny przyłącza od P2 do dz. nr: 322/28
203. Profil podłużny przyłącza od P3 do dz. nr: 382/27
204. Profil podłużny przyłącza od P4 do dz. nr: 382/36
205. Profil podłużny przyłącza od P5 do dz. nr: 382/10
206. Profil podłużny przyłącza od P6 do dz. nr: 382/23
207. Profil podłużny przyłącza od P7 do dz. nr: 382/6
208. Profil podłużny przyłącza od P8 do dz. nr: 382/5
209. Profil podłużny przyłącza od P9 do dz. nr: 382/17
210. Profil podłużny przyłącza od P10 do dz. nr: 382/18
211. Profil podłużny przyłącza od P11 do dz. nr: 382/16
212. Profil podłużny przyłącza od P12 do dz. nr: 382/32
213. Profil podłużny przyłącza od P13-14' do dz. nr: 2167/1
214. Profil podłużny przyłącza od P13-14' do dz. nr: 2167/2
215. Profil podłużny przyłącza od P15 do dz. nr: 382/31
216. Profil podłużny przyłącza od P16 do dz. nr: 382/30
217. Profil podłużny przyłącza od P17-18' do dz. nr: 382/20
218. Profil podłużny przyłącza od P17-18 'do dz. nr: 382/35
219. Profil podłużny przyłącza od P19 do dz. nr: 382/34
220. Profil podłużny przyłącza od P20 do dz. nr: 382/14
221. Profil podłużny przyłącza od P21 do dz. nr: 382/13
222. Profil podłużny przyłącza od P22 do dz. nr: 382/12
223. Profil podłużny przyłącza od P23 do dz. nr: 382/12
224. Profil podłużny przyłącza od P24 do dz. nr: 1011/1

225. Profil podłużny przyłącza od P25 do dz. nr: 342/4
226. Profil podłużny przyłącza od P26 do dz. nr: 338/1
227. Profil podłużny przyłącza od P27 do dz. nr: 333/1
228. Profil podłużny przyłącza od P28 do dz. nr: 331/1
229. Profil podłużny przyłącza od P29 do dz. nr: 325/9
230. Profil podłużny przyłącza od P30-31' do dz. nr: 5139
231. Profil podłużny przyłącza od P30-31' do dz. nr: 290/7
232. Profil podłużny przyłącza od P32 do dz. nr: 338/7
233. Profil podłużny przyłącza od P33 do dz. nr: 338/4
234. Profil podłużny przyłącza od P34 do dz. nr: 333/5
235. Profil podłużny przyłącza od P35 do dz. nr: 331/2
236. Profil podłużny przyłącza od P36 do dz. nr: 318/1
237. Profil podłużny przyłącza od P37 do dz. nr: 310/3
238. Profil podłużny przyłącza od P38 do dz. nr: 308
239. Profil podłużny przyłącza od P39' do dz. nr: 356/8
240. Profil podłużny przyłącza od P40 do dz. nr: 356/16
241. Profil podłużny przyłącza od P41 do dz. nr: 302/5
242. Profil podłużny przyłącza od P42 do dz. nr: 381/13
243. Profil podłużny przyłącza od P43 do dz. nr: 365/68
244. Profil podłużny przyłącza od P44 do dz. nr: 365/69
245. Profil podłużny przyłącza od P45 do dz. nr: 365/93
246. Profil podłużny przyłącza od P46 do dz. nr: 365/36
247. Profil podłużny przyłącza od P53 do dz. nr: 5211
248. Profil podłużny przyłącza od P54 do dz. nr: 365/25
249. Profil podłużny przyłącza od P55 do dz. nr: 365/15
250. Profil podłużny przyłącza od P56 do dz. nr: 365/38
251. Profil podłużny przyłącza od P57 do dz. nr: 365/17
252. Profil podłużny przyłącza od P58 do dz. nr: 365/77
253. Profil podłużny przyłącza od P59 do dz. nr: 365/84
254. Profil podłużny przyłącza od P60 do dz. nr: 355/15
255. Profil podłużny przyłącza od P61 do dz. nr: 355/13
256. Profil podłużny przyłącza od P62 do dz. nr: 355/49
257. Profil podłużny przyłącza od P63 do dz. nr: 355/38
258. Profil podłużny przyłącza od P64 do dz. nr: 355/63
259. Profil podłużny przyłącza od P65 do dz. nr: 355/35
260. Profil podłużny przyłącza od P66 do dz. nr: 355/40
261. Profil podłużny przyłącza od P67 do dz. nr: 355/42
262. Profil podłużny przyłącza od P68 do dz. nr: 355/45
263. Profil podłużny przyłącza od P69 do dz. nr: 355/55
264. Profil podłużny przyłącza od P70 do dz. nr: 363/47
265. Profil podłużny przyłącza od P71 do dz. nr: 363/45
266. Profil podłużny przyłącza od P72 do dz. nr: 5207
267. Profil podłużny przyłącza od P73 do dz. nr: 335/2
268. Profil podłużny przyłącza od P74 do dz. nr: 335/3
269. Profil podłużny przyłącza od P75 do dz. nr: 313/3
270. Profil podłużny przyłącza od P76 do dz. nr: 310/4
271. Profil podłużny przyłącza od P78 do dz. nr: 365/76
272. Profil podłużny przyłącza od P79 do dz. nr: 355/14
273. Profil podłużny przyłącza od P80 do dz. nr: 363/46
301. Schemat montażu wodomierzy

## 1. Opis techniczny.

### 1.1. Podstawa opracowania.

- umowa z inwestorem,
- mapy sytuacyjno – wysokościowe 1:1000
- wizja lokalna w terenie
- literatura branżowa
- normy i przepisy branżowe
- ustawa z dnia 07.07.1994 Prawo Budowlane (Dz. U.nr 156; poz.1118 z 2006r)

### 1.2. Zakres opracowania.

Niniejsze opracowanie obejmuje projekt budowlany budowy przyłączy wodociągowych do posesji w miejscowości Przedmieście Dubieckie (zasilanie lewostronne). Zaprojektowane przyłącza wodociągowe umożliwiają zaopatrzenie w wodę do celów bytowo - gospodarczych w miejscowości Przedmieście Dubieckie.

Do budowy przyłączy wodociągowych dla zaopatrzenia w wodę i celów przeciwpożarowych należy zastosować rury ciśnieniowe z PE typu TS SDR 11 PE 100 o średnicy:

– 32x2,9mm                      L=1496,0 m

Ilość przyłączy – 73szt.

### 1.3. Roboty ziemne.

Roboty ziemne należy wykonać mechanicznie oraz ręcznie w pobliżu obiektów kubaturowych oraz przy kolizjach z uzbrojeniem podziemnym jak: kable energetyczne, telefoniczne i wodociągi, a szczególnie gazociągi. Roboty wykonać zgodnie z PN – B/10736:1999 „ Roboty ziemne. Wykopy otwarte dla przewodów wodociągowych i kanalizacyjnych. Warunki techniczne wykonania” oraz PN-B-06050:1999 „Roboty ziemne - Wymagania ogólne”

#### **Umocnienie wykopów wąskoprzestrzennych wykonywanych ręcznie:**

Ściany wykopów umocnić balami drewnianymi układanymi poziomo. Należy zastosować bale sosnowe klasy III/IV , kategoria konstrukcji C. Bale podrozporowe jak i rozpory okrągłe również wykonać z drewna sosnowego w/w klasy.

Dla wykopów umocnienie ścian wykopów wykonać z bali o wymiarach:

a). bale prześcienne:

- szerokość – 1,0m
- długość - 2,0m
- grubość - 63mm.

Dla bali przyściennych ze względu na schemat statyczny obudowy odległości rozpór:

- od końca bala – 0,41m
- w środku przęsła – 1,18m

b). bale podrozporowe 89 x 180mm

- długość - 1,2m

Dla bali podrozporowych ze względu na schemat statyczny obudowy odległości rozpór:

- od końca bala – 0,25m
- w środku przęsła – 0,70m

c). Rozpory okrągłe o średnicy  $\varnothing$  150mm

### **Podsypka i obsypka ochronna rurociągu**

Ze względu na zastosowanie rur TS PE 100 nie stosuje się podsypki i osypki ochronnej z piasku.

#### **Zagęszczanie gruntu**

Stopień zagęszczenia dla obsypki wynosi w drogach min. 98%, a w terenach innych 90% zmodyfikowanej próby Proctora.

Podczas wykonywania zagęszczania należy przestrzegać następujących zasad:

1. Przy ręcznym zagęszczaniu (przez ubijanie lub udeptywanie) maksymalna grubość warstw obsypki nie powinna być większa niż 10-15 cm, przy zagęszczaniu mechanicznym ubijakiem wibracyjnym maksymalna grubość warstw nie powinna przekraczać 30 cm.
2. Zaleca się stosowanie sprzętu do zagęszczania, który może pracować jednocześnie po obu stronach przewodu.

Podbijanie należy wykonywać przy użyciu ubijaków drewnianych. Stosowanie ubijaków metalowych dopuszczalne jest w odległości co najmniej 10 cm od rurociągu.

Pierwsze warstwy aż do osi rury powinny być zagęszczane bardzo ostrożnie, aby uniknąć uniesienia rury. Po wykonaniu obsypki do  $\frac{1}{2}$  wysokości rury, wszelkie ubijanie warstw powinno być wykonywane w kierunku od ścian wykopu do rurociągu. Mechaniczne zagęszczanie nad rurą można rozpocząć dopiero, gdy nad jej wierzchołkiem została wykonana warstwa ochronna o grubości minimalnej 50 cm.

### **Zасыпка wykopu.**

Zасыпkę rurociągu należy wykonywać z takiego materiału i w taki sposób, aby spełniać wymagania stawiane przy rekonstrukcji danego terenu (drogi, chodniki, tereny zielone). Do zасыпки można użyć gruntu rodzimego oraz nie należy używać gruntu zawierającego duże kamienie i głązy.

Rozbiórka odeskowania wykopu powinna następować równolegle z zасыпką, przy zachowaniu szczególnej ostrożności, ze względu na możliwość obsunięcia się ścian wykopu.

## **1.4. Rozwiązania techniczne budowy przyłączy wodociągowych.**

Projektowane przyłącza wodociągowe należy włączyć do projektowanego wodociągu przy pomocy opaski żeliwnej do rur PE z zasuwą z żeliwa sferoidalnego z miękkim uszczelnieniem w obudowie teleskopowej, posiadającej certyfikat jakości ISO oraz dopuszczenie do obrotu i powszechnego stosowania w budownictwie.

Do budowy przyłączy wodociągowych należy zastosować rury ciśnieniowe z PE typu TS SDR 11 PE 100 o średnicy:

– 32x2,9mm                      L=1496,0m

Ilość przyłączy – 73 szt.

Rury wykonane w całości z materiału klasy PE100, odporne na skutki zarysowań i naciski punktowe (np. Atofina XSC50), wykonane w technologii jedno – lub trójwarstwowej (w wersji trójwarstwowej z warstwą ochronną z zewnątrz i od środka rury o grubości min 25%, warstwy połączone molekularnie) – nie wymagające obsypki i podsypki. Średnice do fi. 75 w technologii monolitycznej.

Producent rur powinien posiadać certyfikaty ISO 9001 i ISO 14001.

Producent powinien posiadać wyniki badań surowca użytego do produkcji rur pod kątem propagacji pęknięć dla każdej partii oddzielnie.

Łączenie rur wykonać technologią zgrzewania elektrooporowego przy zastosowaniu typowych kształtek mufowych.

Trasę przyłączy wodociągowych oznaczyć taśmą z PE z wkładką metaliczną.

Miejsce wbudowania zasuwy na przyłączy należy oznakować tablicami informacyjnymi wg. PN-86/B-09700.

Tablice te winny być umocowane na pobliskim ogrodzeniu trwałym, budynkach, ewentualnie na słupkach żelbetowych o wym. 0,10x0,10m, długości ok. 2,5-3,0m.

Obliczenia wykonano według PN – 92/B – 01706

Projektuje się przyłącza o średnicach nominalnych Ø25mm

W celu opomiarowania wody projektuje się wodomierz skrzydełkowy JS 1,5 DN 20,  $q_p=1,5\text{m}^3/\text{h}$  o wymiarach:

- długość wodomierza bez łączników  $L_w= 130$  mm
- długość wodomierza z łącznikami  $l_w= 230$  mm

Zabudowę zestawu wodomierzowego wykonać zgodnie z PN-B-10720:1998

Przed wodomierzem należy zainstalować:

- zawór odcinający kulowy (pełnoprzelotowy) DN25
- odcinek przewodu o długości  $L_1=5 \times \text{DN}$  wodomierza  $L=10\text{cm}$

Za wodomierzem należy zainstalować:

- odcinek przewodu o długości  $L_2=3 \times \text{DN}$  wodomierza  $L=6\text{cm}$
- zawór odcinający kulowy (pełnoprzelotowy) DN25
- zawór zwrotny antyskażeniowy z możliwością nadzoru EA, DN 25

Wyposażenie wykonać zgodnie z PN-ISO 4064-2:1997 + Ad1 październik 1983  
Wodomierz należy umieścić na wysokości około 80 cm nad posadzką.

Zgodnie z normą PN-92/B-01706/Az1:1999 w zestawie wodomierzowym za zaworem kulowym od strony instalacji wewnętrznej należy zastosować zawór zwrotny antyskażeniowy z możliwością nadzoru EA, Dn 25 .

Przewód wodociągowy przed i za zestawem wodomierzowym należy umocować do ściany pomieszczenia za pomocą uchwyty.

Ze względu na zastosowanie rur PE należy wykonać indywidualne uziemienie wewnętrznej instalacji wodociągowej.

Przejście rurą przewodową przez ścianę fundamentową budynku należy wykonać w tulei ochronnej Ø90 PCV uszczelnionej pianką poliuretanową.

Przekroczenia dróg wykonać metodą podwiertu z równoczesnym ułożeniem rury przewodowej TS.

Przekroczenie wykonać zachowując bezpieczeństwo komunikacji pieszej i kołowej przez odpowiednie zabezpieczenie miejsca prowadzenia robót.

Ze względu na zastosowanie rur TS nie wymaga się zastosowania rur ochronnych.

Zabezpieczenie urządzeń ,kabli elektroenergetycznych i telekomunikacyjnych.

- a) zabezpieczenie istniejących urządzeń elektroenergetycznych ZKE Rejonowy Zakład Energetyczny w Przemyślu.

Roboty ziemne w pobliżu kabli i urządzeń elektroenergetycznych wykonać ręcznie.

Zabezpieczenie istniejących urządzeń elektroenergetycznych należy wykonać zgodnie z zaleceniami w Opinii ZUDP.

W miejscu skrzyżowania z kablem elektroenergetycznym na kabel nałożyć rurę ochronną dwudzielną typu „AROT” o długości  $L=2,0\text{m}$ .

b) zabezpieczenie istniejących urządzeń telekomunikacyjnych TP SA.

Roboty ziemne w pobliżu kabli i urządzeń wykonać ręcznie.

Zabezpieczenie istniejących urządzeń telekomunikacyjnych należy wykonać zgodnie z zaleceniami w Opinii ZUDP.

W miejscu skrzyżowania z kablem telekomunikacyjnym na kabel nałożyć rurę ochronną dwudzielną typu „AROT” o długości  $L=2,0m$ .

c) zabezpieczenie istniejących gazociągów KOSD w Tarnowie, OZ w Jarosławiu.

- przy przebiegu równoległym wodociągu z gazociągami zachować odległość poziomą minimum 1,5m
- w miejscach skrzyżowania wodociągu z gazociągiem zachować odległość w pionie minimum 0,15m
- prace ziemne w pobliżu gazociągów wykonywać ręcznie pod nadzorem pracownika Zakładu Gazowniczego w Przeworsku.
- plac budowy pod wodociąg przekazać wykonawcy w obecności pracownika Zakładu Gazowniczego w Przeworsku.

Dla materiałów i wyrobów należy dostarczyć pozytywną opinię Państwowego Zakładu Higieny – dla elementów i urządzeń przeznaczonych do produkcji oraz kontaktu z wodą pitną aprobatę techniczną Centralnego Ośrodka Badawczo Rozwojowego Techniki Instalacyjnej INSTAL lub deklarację zgodności z PN- EN.

Płukanie i dezynfekcja przewodu wodociągowego.

Do płukania sieci używać wody wodociągowej.

Dezynfekcja przewodów polega na wprowadzeniu wody chlorowej powstałej z rozpuszczenia podchlorynu wapnia lub sodu zawierającą, co najmniej  $50mgCl_2/dm^3$  i pozostawieniu roztworu w przewodzie przez 24 godziny. Następnie przewód ponownie przepłukać wodą.

Próby i odbiory.

Odbiory i próby wykonać zgodnie z PN-97/B-10725.

Próbie szczelności należy wykonać na ciśnienie 1,0 MPa.

### **1.5. Odbiory robót, próby szczelności.**

Badania przy odbiorze powinny być zgodne z PN-EN 1610

Ze względu na specyficzne wymagania dotyczące budowy przewodów z tworzyw sztucznych odbiorom technicznym podlegają:

- wykopy, utrzymanie sztywności gruntu rodzimego w obrębie podsypki,
- dno wykopu, zachowanie nienaruszalności gruntu rodzimego,
- obsypka, materiał oraz stopień zagęszczania,
- szczelność przewodu, próby na eksfiltrację i infiltrację kanalizacji grawitacyjnej
- zasyp wykopów,
- deformacja rury, pomiar wielkości ugięcia początkowego rury.

Odbiory częściowe odnoszą się do poszczególnych etapów robót podlegających zakryciu przed zakończeniem budowy kolejnych odcinków przewodu. Odbiór końcowy obejmuje odbiór przewodów przed przekazaniem do eksploatacji.

## 1.6. Uwagi końcowe.

- przed rozpoczęciem robót zawiadomić użytkowników istniejących urządzeń,
- w pobliżu i miejscach istniejącego uzbrojenia roboty ziemne należy wykonać ręcznie,
- odpowiednio zabezpieczyć przejścia dla pieszych i oznakować miejsca prowadzonych robót oraz przestrzegać przepisów BHP,
- podczas wykonywania robót w obrębie pasa drogowego bezpieczeństwo komunikacji pieszej i kołowej musi być zachowane przez odpowiednie zabezpieczenie i oznakowanie miejsca robót zgodnie z obowiązującymi przepisami.
- w przypadku niekorzystnych gruntów do bezpośredniego posadowienia kanału należy każdą partię robót ziemnych obejrzeć komisyjnie z udziałem inspektora nadzoru , projektanta i geologa celem określenia co do sposobu posadowienia,
- całość robót wykonać zgodnie z projektem, obowiązującymi przepisami oraz zgodnie z „Warunkami technicznymi Wykonania i Odbioru sieci wodociągowych” – zalecane do stosowania przez Ministerstwo Infrastruktury - wrzesień 2001

Opracował:

mgr inż. Tomasz Zabawski



## 2. INFORMACJA DOTYCZĄCA BEZPIECZEŃSTWA I OCHRONY ZDROWIA

Nazwa i adres obiektu budowlanego:

**„Budowa przyłączy wodociągowych w miejscowości Przedmieście Dubieckie (zasilanie lewostronne)”**

Działki nr: 303, 302/5, 356/19, 356/16, 307, 308, 310/3, 310/4, 318/1, 331/2, 333/5, 338/4, 338/7, 338/6, 342/4, 338/1, 335/2, 335/3, 333/1, 331/1, 325/4, 5139, 290/7, 1011/1, 382/13, 382/14, 382/34, 382/35, 5187/1, 382/20, 382/30, 382/31, 2167/1, 2167/2, 382/32, 382/16, 382/18, 382/17, 382/5, 382/6, 382/24, 382/10, 382/36, 382/27, 382/28, 2168/2, 5207, 363/5, 363/45, 363/44, 363/46, 363/47, 355/55, 355/45, 355/42, 355/40, 355/35, 355/63, 355/38, 355/49, 355/16, 355/13, 355/14, 355/15, 365/24, 365/84, 365/76, 365/77, 365/17, 365/38, 365/15, 365/25, 5211, 365/98, 365/99, 365/7, 365/36, 365/89, 365/93, 365/68, 365/69, 365/12, 365/73, 381/13, 381/22, 382/12 – obręb Przedmieście Dubieckie

Nazwa i adres inwestora:

**Gmina Dubiecko**  
37-750 Dubiecko

Imię i nazwisko oraz adres projektanta, sporządzającego informację

**Tomasz Zabawski, ul. Malawskiego 23/8, 37-700 Przemyśl**

### Część opisowa

#### 1. Zakres robót dla całego zamierzenia budowlanego oraz kolejność realizacji poszczególnych obiektów;

##### a) zakres robót

- sieć wodociągowa

##### b) kolejność realizacji

- roboty przygotowawcze – urządzenie placu budowy
- roboty ziemne – wykonywanie wykopów
- roboty budowlano - montażowe
- roboty ziemne – zasypywanie wykopów
- roboty wykończeniowe – doprowadzenie placu budowy do stanu pierwotnego

#### 2. Wykaz istniejących obiektów budowlanych.

Na całym terenie istnieje zabudowa niska jednorodzinna wraz z infrastrukturą techniczną.

#### 3. Wskazanie elementów zagospodarowania działki lub terenu, które mogą stwarzać zagrożenie bezpieczeństwa i zdrowia ludzi.

#### Roboty ziemne

Wykonywanie robót ziemnych w bezpośrednim sąsiedztwie sieci, takich jak:

- gazowe,
- elektroenergetyczne
- telekomunikacyjne
- wodociągowe i kanalizacyjne,

## **Roboty budowlano-montażowe**

- praca i poruszanie się maszyn i pojazdów

### **4. Wskazanie dotyczące przewidywanych zagrożeń występujących podczas realizacji robót budowlanych, określające skalę i rodzaje zagrożeń oraz miejsce i czas ich wystąpienia.**

#### **Roboty ziemne**

Zagrożenia występujące przy wykonywaniu robót ziemnych:

- upadek pracownika lub osoby postronnej do wykopu (brak wygradzenia wykopu balustradami; brak przykrycia wykopu),
- potrącenie pracownika lub osoby postronnej łyżką koparki przy wykonywaniu robót na placu budowy lub w miejscu dostępnym dla osób postronnych (brak wygradzenia strefy niebezpiecznej).

Roboty ziemne powinny być prowadzone na podstawie projektu określającego położenie instalacji i urządzeń podziemnych, mogących znaleźć się w zasięgu prowadzonych robót.

Wykonywanie robót ziemnych w bezpośrednim sąsiedztwie sieci, takich jak:

- wodociągowe i kanalizacyjne,  
powinno być poprzedzone określeniem przez kierownika budowy bezpiecznej odległości w jakiej mogą być one wykonywane od istniejącej sieci i sposobu wykonywania tych robót.

W czasie wykonywania robót ziemnych miejsca niebezpieczne należy ogrodzić i umieścić napisy ostrzegawcze.

#### **Roboty budowlano - montażowe**

Zagrożenia występujące przy wykonywaniu robót budowlano - montażowych:

- upadek pracownika z wysokości (brak zabezpieczenia obrysu wykopu);  
Zabronione jest w szczególności:
- przechodzenia osób w czasie pracy żurawia pomiędzy obiektami budowlanymi a podwoziem żurawia

#### **Maszyny i urządzenia techniczne użytkowane na placu budowy**

Zagrożenia występujące przy wykonywaniu robót budowlanych przy użyciu maszyn i urządzeń technicznych:

- pochwycenie kończyny górnej lub kończyny dolnej przez napęd (brak pełnej osłony napędu),
- potrącenie pracownika lub osoby postronnej łyżką koparki przy wykonywaniu robót na placu budowy lub w miejscu dostępnym dla osób postronnych (brak wygradzenia strefy niebezpiecznej),
- porażenie prądem elektrycznym (brak zabezpieczenia przewodów zasilających urządzenia mechaniczne przed uszkodzeniami mechanicznymi).

### **5. Wskazanie sposobu prowadzenie instruktażu pracowników przed przystąpieniem do realizacji robót szczególnie niebezpiecznych.**

Przed przystąpieniem do realizacji robót wszyscy pracownicy muszą zostać przeszkoleni w zakresie instruktażu ogólnego i stanowiskowego BHP.

Instruktaż musi obejmować bezpieczne metody i sposoby wykonywania robót, określenie stopnia występujących zagrożeń oraz zasady postępowania w przypadku wystąpienia zagrożeń dla każdego stanowiska pracy, wyposażenie w środki ochrony indywidualnej, odzieży i obuwia roboczego oraz zasady i metody udzielania pierwszej pomocy.

Szkolenia w dziedzinie bezpieczeństwa i higieny pracy dla pracowników zatrudnionych na stanowiskach robotniczych, przeprowadza się jako:

- szkolenie wstępne,
- szkolenie okresowe.

Szkolenia te przeprowadzane są w oparciu o programy poszczególnych rodzajów szkolenia.

Szkolenie wstępne na stanowisku pracy -Instruktaż stanowiskowy- powinien zapoznać

pracowników z zagrożeniami występującymi na określonym stanowisku pracy, sposobami ochrony przed zagrożeniami, oraz metodami bezpiecznego wykonywania pracy na tym stanowisku.

Pracownicy przed przystąpieniem do pracy, powinni być zapoznani z ryzykiem zawodowym związanym z pracą na danym stanowisku pracy.

Na placu budowy powinny być udostępnione pracownikom do stałego korzystania, aktualne instrukcje bezpieczeństwa i higieny pracy dotyczące:

- wykonywania prac związanych z zagrożeniami wypadkowymi lub zagrożeniami zdrowia pracowników,
- obsługi maszyn i innych urządzeń technicznych,
- postępowania z materiałami szkodliwymi dla zdrowia i niebezpiecznymi,
- udzielania pierwszej pomocy.

**6. Wskazanie środków technicznych i organizacyjnych, zapobiegających niebezpieczeństwom wynikającym z wykonywania robót budowlanych w strefach szczególnego zagrożenia zdrowia lub w ich sąsiedztwie, w tym zapewniających bezpieczną i sprawną komunikację, umożliwiającą szybką ewakuację na wypadek pożaru, awarii i innych zagrożeń.**

- (a) oznakowanie i zabezpieczenie miejsc prowadzenia robót - ogrodzenia terenu i wyznaczenia stref niebezpiecznych,
- (b) wykonanie dróg i przejść dla pieszych,
- (c) doprowadzenie energii elektrycznej, wody oraz odprowadzenia ścieków ,
- (d) urządzenie pomieszczeń higieniczno-sanitarnych i socjalnych,
- (e) zapewnienie oświetlenia naturalnego i sztucznego,
- (f) urządzenie składowisk materiałów i wyrobów,
- (g) wyposażenie w sprzęt p.poż.,
- (h) stosowanie sprzętu posiadającego wymagane atesty i dopuszczenia do stosowania w budownictwie,
- (i) prowadzenie prac pod bezpośrednim nadzorem kierownika budowy, kierownika robót, majstra budowy,
- (j) stosowanie środków ochrony indywidualnej.

Opracował:

mgr inż. Tomasz Zabawski

## 2.1. Oświadczenie projektanta

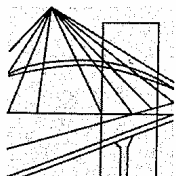
Przemyśl, dnia 3.10.2008 r.

### Oświadczenie

Oświadczam, że projekt budowlany p.n.

**„BUDOWA PRZYŁĄCZY WODOCIĄGOWYCH W MIEJSCOWOŚCI PRZEDMIEŚCIE DUBIECKIE (ZASILANIE LEWOSTRONNE)”** sporządzono zgodnie z obowiązującymi przepisami oraz zasadami wiedzy technicznej.

Tomasz Zabawski  
ul. Maławskiego 23/8  
37-700 Przemyśl



P O L S K A  
I Z B A  
INŻYNIERÓW  
BUDOWNICTWA

Rzeszów, 2007-02-05  
(miejsowość, data)

## Zaświadczenie

Pan/Pani..... **Tomasz Zabawski**  
miejsce zamieszkania **ul. Malawskiego 23/8**  
**37-700 Przemyśl**  
.....  
jest członkiem Podkarpackiej Okręgowej Izby Inżynierów  
Budownictwa o numerze ewidencyjnym **PDK/IS/0444/03**  
i posiada wymagane ubezpieczenie od odpowiedzialności  
cywilnej  
Niniejsze zaświadczenie ważne jest  
od dnia **2007-03-01** do dnia **2008-02-29**  
.....

Przewodniczący Rady  
PODKARPACKEJ OKRĘGOWEJ  
IZBY INŻYNIERÓW BUDOWNICTWA

*Jerzy Kerste*  
dy. inż. Jerzy Kerste

Podkarpacka Okręgowa Izba Inżynierów Budownictwa  
35-060 Rzeszów, ul. Słowackiego 20; pok. 608, tel.: +48 17 850-77-05, +48 17 850-77-06, fax +48 17 850-77-07,  
www.pdk-ibb.org.pl, e-mail: pdk@pib.org.pl, konto: PDK OIB 26 1020 4301 0000 6302 0002 7516

Polska Izba Inżynierów Budownictwa (00-050 Warszawa, ul. Świętokrzyska 14 a, pok. 246  
tel.: +48 22 828-31-89, fax +48 22 827-07-01, www.pib.org.pl, e-mail: biuro@pib.org.pl

**Wypis skrócony z rejestru gruntów  
z właścicielami i komentarzami**

Województwo podkarpackie

Powiat przemyski

Jednostka ewidencyjna 181302\_2, Dubiecko, Obręb Nr 0011, Przedmieście Dubieckie

NUMER		Władający	NAZWISKO I IMIĘ (NAZWA)	UDZ.	ADRES ZAMIESZKANIA (SIEDZIBA)	J.R.
obręb	arkusz działka	POW. [ha]	właściciela lub władającego	WŁAD.	mięscowość ulica nr	
		<b>Właściciel</b>	<b>Pantoła Adam (Jan,Janina)</b>	<b>1/1</b>	<b>Przedmieście Dubieckie 56</b>	
181302_2.0011 6	290/6	0.06			[nom. praw. PR1P/0007769/8]	575
Przedmieście Dubieckie		Kom.: AKT NOT. 985/80				
Komentarz do JR: G.004979-0001						
Id dz. : 181302_2.0011.290/6						
		<b>Właściciel</b>	<b>Splawińska Beata (Adam,Krystyna)</b>	<b>1/1</b>	<b>Pocztą: 37-750 Dubiecko, miejscowość: Przedmieście Dubieckie 56</b>	
181302_2.0011 6	325/4	0.21			[nom. praw. 54440]	887
Przedmieście Dubieckie						
Komentarz do JR: G.006645-0001						
Id dz. : 181302_2.0011.325/4						
		<b>Właściciel</b>	<b>Pantoła Robert Janusz (Adam,Krystyna)</b>	<b>1/1</b>	<b>Przedmieście Dubieckie 56</b>	
181302_2.0011 6	325/8	0.16			[nom. praw. 76778]	651
Przedmieście Dubieckie		Kom.: R.XVII.N.7723/1/56-2				
Komentarz do JR: G.005034-0001						
Id dz. : 181302_2.0011.325/8						
		<b>Właściciel</b>	<b>Małż.: Splawiński Daniel (Mieczysław, Zdzisława), Splawińska Beata (Adam, Krystyna)</b>	<b>1/1</b>	<b>Pocztą: 37-750 Dubiecko, miejscowość: Przedmieście Dubieckie, 56; Pocztą: 37-750 Dubiecko, miejscowość: Przedmieście Dubieckie, 56</b>	
181302_2.0011 6	325/9	0.12			[nom. praw. 54955]	907
Przedmieście Dubieckie						
Komentarz do JR: KW 15515						
Id dz. : 181302_2.0011.325/9						
		<b>Właściciel</b>	<b>Pantoła Robert Janusz (Adam,Krystyna)</b>	<b>1/1</b>	<b>Przedmieście Dubieckie 56</b>	
181302_2.0011 6	331/1	0.81			[nom. praw. 32494]	651
Przedmieście Dubieckie		Kom.: AKT NOT. 688/91 Z DNIA 10.05.1991.				
Komentarz do JR: G.005034-0001						
Id dz. : 181302_2.0011.331/1						
		<b>Właściciel</b>	<b>Gmina Dubiecko</b>	<b>1/1</b>	<b>37-750 Dubiecko</b>	
181302_2.0011 6	971	0.26			[nom. praw. PR1P/00075780/7]	677
Przedmieście Dubieckie		Kom.: DECYZJA WOJEWODY PRZEMYSKIEGO G.VI-7250-184-2/91 DROGI GMINNE				
Komentarz do JR: G.000003-0081						
Id dz. : 181302_2.0011.971						
		<b>Właściciel</b>	<b>Pantoła Adam (Jan,Janina)</b>	<b>1/1</b>	<b>Przedmieście Dubieckie 56</b>	
181302_2.0011 6	5139	0.04			[nom. praw. 34890]	575
Przedmieście Dubieckie		Kom.: AKT NOT. 985/80				
Komentarz do JR: G.004979-0001						
Id dz. : 181302_2.0011.5139						

II. działek: 7 Suma pow.: 1.66 Słownie : jeden hektar sześćdziesiąt sześć setnych hektara

Sporządzono według stanu na dzień 2007.10.29.

Stwierdza się zgodność  
z operatem ewidencji gruntów i budynków  
6-11-D-7417-1803/02  
Przemyśl, dnia 29.10.2007

z up. STAROSTY  
mgr inż. Bogusława Fac  
GEODETA POWIATOWY  
Naczelnik Wydziału Geodezji, Kartografii, Katastru  
i Gospodarki Nieruchomościami i Miastem Powiatu

**Wypis skrócony z rejestru gruntów  
z właścicielami i komentarzami**

Województwo podkarpackie

Powiat przemyski

Jednostka ewidencyjna 181302\_2, Dubiecko, Obręb Nr 0011, Przedmieście Dubieckie

NUMER		Władający	NAZWISKO I IMIĘ (NAZWA)	UDZ.	ADRES ZAMIESZKANIA (SIEDZIBA)	J.R.
obręb	arkusz	działka	POW. [ha]	właściciela lub władającego	WŁAD.	miejsowość ulica nr
		<b>Właściciel</b>	<b>Szymański Jerzy (Zdzisław, Stanisława)</b>	<b>1/1</b>	Wejcherowo, Ul.1000-Lecia 8/16	
181302_2.0011 6	355/63	0.13			[nom. praw. PR1P/00074301/9]	860
Przedmieście Dubieckie		Kom.: AN 5209/99				
					Komentarz do JR: G.006816-0001 Postanowienie Ns 28/00 z dn.19.12.2001r.	
					Id dz. : 181302_2.0011.355/63	
		<b>Współwłaściciel</b>	<b>Małż.: Popowczak Bogusław (Henryk, Józefa), Popowczak Renata (Jan, Helena)</b>	<b>1/1</b>	Przedmieście Dubieckie, 28a; Przedmieście Dubieckie, 28a	
181302_2.0011 6	365/98	2.33			[nom. praw. PR1P/00079326/5]	398
Przedmieście Dubieckie						
					Komentarz do JR: G.004877-0001	
					Id dz. : 181302_2.0011.365/98	
		<b>Właściciel</b>	<b>Małż.: Dutkowski Bogdan (Władysław, Waleria), Dutkowska Danuta (Henryk, Józefa)</b>	<b>1/1</b>	Pocztą: 37-750 Dubiecko, miejscowość: Przedmieście Dubieckie, 28a; Pocztą: 37-750 Dubiecko, miejscowość: Przedmieście Dubieckie, 28a	
181302_2.0011 6	365/99	0.0281			[nom. praw. PR1P/00089840/7]	984
Przedmieście Dubieckie		Kom.: AN.Rep.A.Nr 656/2007 z 9.02.2007r.				
					Id dz. : 181302_2.0011.365/99	
		<b>Współwłaściciel</b>	<b>Małż.: Telega Józef (Julian, Bronisława), Telega Irena Maria (Władysław, Stanisława)</b>	<b>1/1</b>	Przedmieście Dubieckie, 20; Przedmieście Dubieckie, 20	
181302_2.0011 6	365/100	0.20			[nom. praw. PR1P/00077718/6]	392
Przedmieście Dubieckie						
					Komentarz do JR: G.004871-0001	
					Id dz. : 181302_2.0011.365/100	
		<b>Właściciel</b>	<b>Sarnicki Mieczysław Józef (Tomasz, Zofia)</b>	<b>1/1</b>	Przedmieście Dubieckie 17	
181302_2.0011 7	382/36	0.7018			[nom. praw. PR1P/00075769/4]	321
Przedmieście Dubieckie						
					Komentarz do JR: G.004818-0001	
					Id dz. : 181302_2.0011.382/36	
		<b>Właściciel</b>	<b>Szybiak Mariusz (Tadeusz, Leonarda)</b>	<b>1/1</b>	Pocztą: 37-750 Dubiecko, miejscowość: Dubiecko, Krasickiego 3	
181302_2.0011 7	382/37	0.3375			[nom. praw. PR1P/00075769/4]	970
Przedmieście Dubieckie		Kom.: AN.Rep.A.Nr 3470/2006 z 16.08.2006r.				
					Id dz. : 181302_2.0011.382/37	
		<b>Współwłaściciel</b>	<b>Małż.: Żurawski Wiesław Jan (Szczeban, Józefa), Żurawska Grażyna (Bronisław, Zofia)</b>	<b>1/1</b>	Pocztą: 37-750 Dubiecko, miejscowość: Przedmieście Dubieckie, 10a; Pocztą: 37-750 Dubiecko, miejscowość: Przedmieście Dubieckie, 10a	
181302_2.0011 7	2168/1	0.1053			[nom. praw. PR1P/00092459/3]	693
Przedmieście Dubieckie		Kom.: AN.Rep.A.Nr 1215/2008 z 18.01.2008r.				
					Komentarz do JR: G.005067-0001	
					Id dz. : 181302_2.0011.2168/1	
		<b>Właściciel</b>	<b>Pichutka Czesława (Jan, Józefa)</b>	<b>1/1</b>	37-700 Przemyśl, Grunwaldzka 52/64	
181302_2.0011 7	2168/2	0.2027			[nom. praw. PR1P/00078102/2]	872
Przedmieście Dubieckie						
					Komentarz do JR: G.005215-0001	

**Wypis skrócony z rejestru gruntów  
z właścicielami i komentarzami**

Województwo podkarpackie

Powiat przemyski

Jednostka ewidencyjna 181302\_2, Dublecko, Obręb Nr 0011, Przedmieście Dubieckie

NUMER		Wiadający	NAZWISKO I IMIĘ (NAZWA)	UDZ.	ADRES ZAMIESZKANIA (SIEDZIBA)	J.R.
obręb	arkusz	POW. [ha]	właściciela lub władającego	WŁAD.	miejscowość ulica nr	

Id dz. : 181302\_2.0011.2168/2

II. działek: 8 Suma pow.: 4.0354 Słownie : cztery hektary trzysta pięćdziesiąt cztery m2

Sporządzono według stanu na dzień 2008.03.27.

Stwierdza się zgodność  
z operatorem ewidencji gruntów i budynków  
.....G.: 11. C.: 7412 - 645 / 08.....  
Przemyśl, dnia .....27.03.2008.5.....

z up. STAROSTY  
*Zdzisław Bęchnacki*  
Z-ca Naczelnika Wydziału  
Geodezji, Kartografii, Katastru,  
Gospodarki Nieruchomościami  
i Mieniem Powiatu



**Wypis z rejestru gruntów**

Województwo podkarpackie

Powiat przemyski

Jednostka ewidencyjna 181302\_2, Dubiecko, Obręb Nr 0011, Przedmieście Dubieckie

NUMER		Władający	NAZWISKO I IMIĘ (NAZWA)	UDZ.	ADRES ZAMIESZKANIA (SIEDZIBA)	J.R.
obręb	arkusz	dziłka	POW. [ha]	właściciela lub władającego	WŁAD.	miejscowość ulica nr
		Współwłaściciel	Małż.: <b>Michalik Piotr</b> (Władysław, Anna), <b>Michalik Cellina</b> (Adam, Ferdynanda)	1/1	Przedmieście Dubieckie, 61; Przedmieście Dubieckie, 61	
181302_2.0011 6	302/5	0.09				459
Przedmieście Dubieckie	Kom.: AKT NOT. 745/96 Z DNIA 15.07.1996.					Komentarz do JR: G.002686-0002
			Id dz. : 181302_2.0011.302/5			
		Współwłaściciel	Małż.: <b>Nowak Jan</b> (Stanisław, Irena), <b>Nowak Katarzyna</b> (Jan, Helena)	1/1	Przedmieście Dubieckie, 43; Przedmieście Dubieckie, 43	
181302_2.0011 6	303	0.17				571
Przedmieście Dubieckie	Kom.: AKT NOT. 2144/70					Komentarz do JR: G.004975-0001
			Id dz. : 181302_2.0011.303			
		Właściciel	<b>Grzegorzak Anna Józefa</b> (Michał, Adela)	1/1	Przedmieście Dubieckie 58	
181302_2.0011 6	307	0.38			[nom. praw. 32478]	109
Przedmieście Dubieckie	Kom.: AKT NOT. 1472/87					Komentarz do JR: G.004661-0001
			Id dz. : 181302_2.0011.307			
		Właściciel	<b>Cichocki Marian Marek</b> (Mieczysław, Helena)	1/1	Przedmieście Dubieckie 63	
181302_2.0011 6	308	0.16			[nom. praw. 38976]	37
Przedmieście Dubieckie	Kom.: AKT NOT. 2144/70					Komentarz do JR: G.004595-0001
			Id dz. : 181302_2.0011.308			
		Współwłaściciel	Małż.: <b>Cichocki Marian Marek</b> (Mieczysław, Helena), <b>Cichocka Bogusława Maria</b> (Edward, Aniela)	1/1	Przedmieście Dubieckie, 63; Przedmieście Dubieckie, 63	
181302_2.0011 6	310/2	0.0250				775
Przedmieście Dubieckie	Kom.: AKT NOT. 7197 Z DNIA 06.12.1995.					Komentarz do JR: G.005136-0001
			Id dz. : 181302_2.0011.310/2			
		Współwłaściciel	Małż.: <b>Bińko Zenon</b> (Ludwik, Zofia), <b>Bińko Wiesława</b> (Władysław, Stefania)	1/1	Bachów, 146; Bachów, 146	
181302_2.0011	310/3	0.16				776
Przedmieście Dubieckie	Kom.: AKT NOT. 7197 Z DNIA 06.12.1995.					Komentarz do JR: G.005137-0001
			Id dz. : 181302_2.0011.310/3			
		Właściciel	<b>Sarnicki Mieczysław Józef</b> (Tomasz, Zofia)	1/1	Przedmieście Dubieckie 17	
181302_2.0011	310/4	0.71				321
Przedmieście Dubieckie	Kom.: AKT NOT. 385/83					Komentarz do JR: G.004818-0001
			Id dz. : 181302_2.0011.310/4			
		Właściciel	<b>Pantoła Adam</b> (Jan, Janina)	1/1	Przedmieście Dubieckie 56	
181302_2.0011 6	313/2	0.26			[nom. praw. 34891]	575
Przedmieście Dubieckie	Kom.: AKT NOT. 985/80					Komentarz do JR: G.004979-0001
			Id dz. : 181302_2.0011.313/2			
		Właściciel	<b>Grochowski Andrzej</b> (Wojciech, Weronika)	1/1	Przedmieście Dubieckie 30	

Za zgodność odpisu  
z oryginałem  
Przemyśl, dnia *Dubiecko*

Wypis z rejestru gruntów

Województwo podkarpackie

Powiat przemyski

Jednostka ewidencyjna 181302\_2, Dublecko, Obręb Nr 0011, Przedmieście Dubleckie

NUMER		Władający	NAZWISKO I IMIĘ (NAZWA)	UDZ.	ADRES ZAMIESZKANIA (SIEDZIBA)	J.R.
obręb	arkusz działka	POW. [ha]	właściciela lub władającego	WŁAD.	miejsowość ulica nr	
181302_2.0011 6	313/3	0.65				104
Przedmieście Dubleckie	Kom.: AKT NOT. Z 1927 R. POST. SĄD. NS 290/91 Z 17.04.1991.					Komentarz do JR: G.004656-0001
Id dz. : 181302_2.0011.313/3						
	Władający		Wajda Teodora (,Maria)	1/1	37-753 Drohobyczka	
181302_2.0011 6	313/5	0.59				406
Przedmieście Dubleckie	Kom.: AKT NOT. 1472/87					Komentarz do JR: G.004881-0001
Id dz. : 181302_2.0011.313/5						
	Właściciel		Grzegorzak Anna Józefa (Michał,Adela)	1/1	Przedmieście Dubleckie 58	
181302_2.0011 6	318/1	0.65			[nom. praw. 32478]	109
Przedmieście Dubleckie	Kom.: AKT NOT. 1472/87					Komentarz do JR: G.004661-0001
Id dz. : 181302_2.0011.318/1						
	Właściciel		Pantoła Adam (Jan,Janina)	1/1	Przedmieście Dubleckie 56	
181302_2.0011 6	318/2	0.54			[nom. praw. 34890]	575
Przedmieście Dubleckie	Kom.: AKT NOT. 985/80					Komentarz do JR: G.004979-0001
Id dz. : 181302_2.0011.318/2						
	Właściciel		Grzegorzak Józef (Szymon,Julia)	1/1	Przedmieście Dubleckie 60	
181302_2.0011 6	318/3	0.28			[nom. praw. 31466]	111
Przedmieście Dubleckie	Kom.: AWZ NR 421					Komentarz do JR: G.004662-0001
Id dz. : 181302_2.0011.318/3						
	Właściciel		Józefczyk Krystyna (Michał,Adela)	1/1	32-050 Skawina, Hutników 14	
181302_2.0011 6	325/3	0.61			[nom. praw. 88114]	958
Przedmieście Dubleckie	Kom.: AN.Rep.A.Nr 590/2006 z 8.02.2006r.					
Id dz. : 181302_2.0011.325/3						
	Współwłaściciel		Małż.: Smoliński Henryk (Władysław, Zofia), Smolińska Anna (Szymon, Teresa)	1/1	Przedmieście Dubleckie, 266; 37-750 Przedmieście Dubleckie, 266	
181302_2.0011 6	331/2	0.29			[nom. praw. 357]	681
Przedmieście Dubleckie	Kom.: AKT NOT. 177/91 Z DNIA 28.03.1991.					Komentarz do JR: G.005056-0001
Id dz. : 181302_2.0011.331/2						
	Właściciel		Gaska Kazimierz Andrzej (Franszek,Stefania)	1/1	37-700 Przemyśl, Wyb.M.F.Focha 1/63	
181302_2.0011 6	331/3	0.28				605
Przedmieście Dubleckie	Kom.: Post.Ns 1131/00					Komentarz do JR: G.005000-0001
Id dz. : 181302_2.0011.331/3						
	Właściciel		Mikołajczak Kazimiera (Jan, Maria)	1/1	Poczta: 37-750 Dublecko, miejscowość: Przedmieście Dubleckie 49	
181302_2.0011 6	333/1	0.75			[nom. praw. 16153]	268
Przedmieście Dubleckie	Kom.: Rezerwacja do podziału dz.nr 333/1 na 333/7,333/8 i 333/9.					Komentarz do JR: G.004782-0001
Id dz. : 181302_2.0011.333/1						
	Współwłaściciel		Małż.: Mikołajczak Leon (Stanisław, Halina), Mikołajczak Kazimiera (Jan, Maria)	1/1	Poczta: 37-750 Dublecko, miejscowość: Przedmieście Dubleckie, 49; Poczta: 37-750 Dublecko, miejscowość: Przedmieście Dubleckie, 49	
181302_2.0011 6	333/2	0.29			[nom. praw. 1765]	619

Za zgodność odpisu  
z oryginałem

Przemyśl, dnia 2006.08.17

Wypis z rejestru gruntów

Województwo podkarpackie

Powiat przemyski

Jednostka ewidencyjna 181302\_2, Dublecko, Obręb Nr 0011, Przedmieście Dubleckie

NUMER		Władający	NAZWISKO I IMIĘ (NAZWA)	UDZ.	ADRES ZAMIESZKANIA (SIEDZIBA)	J.R.
obręb	arkusz działka	POW. [ha]	właściciela lub władającego	WŁAD.	miejscowość ulica nr	
Przedmieście Dubleckie	Kom.: AWZ NR 422					Komentarz do JR: G.005008-0001
Id dz. : 181302_2.0011.333/2						
	Właściciel		<b>Potoczny Paweł</b> (Piotr,Anna)	1/1	Przedmieście Dubleckie 130	
181302_2.0011 6	<b>333/4</b> ✓	<b>0.04</b>			[nom. praw. 48045]	93
Przedmieście Dubleckie	Kom.: AKT NOT. 2195/97 Z DNIA 29.07.1997.					Komentarz do JR: G.004646-0001
Id dz. : 181302_2.0011.333/4						
	Współwłaściciel		Małż.: <b>Tomaszewski Mieczysław Eugeniusz</b> (Józef, Maria), <b>Tomaszewska Ewa Małgorzata</b> (Franciszek, Zofia)	1/1	22-335 Tamawka, 20; 22-335 Tamawka, 20	
181302_2.0011 6	<b>333/5</b> ✓	<b>0.39</b>			[nom. praw. 79739]	573
Przedmieście Dubleckie	Kom.: AKT NOT. 2300/97 Z DNIA 21.08.1997.					Komentarz do JR: G.004977-0001
Id dz. : 181302_2.0011.333/5						
	Właściciel		<b>Mikołajczak Kazimiera</b> (Jan, Maria)	1/1	Poczta: 37-750 Dublecko, miejscowość: Przedmieście Dubleckie 49	
181302_2.0011 6	<b>333/6</b> ✓	<b>0.02</b>			[nom. praw. 16153]	268
Przedmieście Dubleckie	Kom.: AKT NOT. 647/90 Z DNIA 20.12.1990.					Komentarz do JR: G.004782-0001
Id dz. : 181302_2.0011.333/6						
	Właściciel		<b>Potoczny Hiacynta</b> (Piotr,Anna)	1/1	Przedmieście Dubleckie 130	
181302_2.0011 6	<b>335/1</b> ✓	<b>0.54</b>			[nom. praw. 52154]	799
Przedmieście Dubleckie	Kom.: AKT NOT. 2195/97 Z DNIA 29.07.1997.					Komentarz do JR: G.005156-0001
Id dz. : 181302_2.0011.335/1						
	Właściciel		<b>Pieniążek Tadeusz Ryszard</b> (Władysław, Józefa)	1/1	Przedmieście Dubleckie 42	
181302_2.0011 6	<b>335/2</b> ✓	<b>0.69</b>			[nom. praw. 35100]	311
Przedmieście Dubleckie	Kom.: AKT NOT. 2195/97 Z DNIA 29.07.1997.					Komentarz do JR: G.004812-0002
Id dz. : 181302_2.0011.335/2						
	Właściciel		<b>Potoczny Paweł</b> (Piotr,Anna)	1/1	Przedmieście Dubleckie 130	
181302_2.0011 3	<b>335/3</b> ✓	<b>0.55</b>			[nom. praw. 48045]	93
Przedmieście Dubleckie	Kom.: AKT NOT. 2195/97 Z DNIA 29.07.1997.					Komentarz do JR: G.004646-0001
Id dz. : 181302_2.0011.335/3						
	Właściciel		<b>Kielbasa Elżbieta Bronisława</b> (Józef, Waleria)	1/1	Przedmieście Dubleckie 45	
181302_2.0011 6	<b>337/1</b> ✓	<b>0.10</b>			[nom. praw. 27150]	190
Przedmieście Dubleckie	Kom.: AKT NOT. 301/91 Z DNIA 22.05.1991.					Komentarz do JR: G.004723-0001
Id dz. : 181302_2.0011.337/1						
	Właściciel		<b>Kielbasa Elżbieta Bronisława</b> (Józef, Waleria)	1/1	Przedmieście Dubleckie 45	
181302_2.0011 6	<b>338/1</b> ✓	<b>0.75</b>			[nom. praw. 27150]	190
Przedmieście Dubleckie	Kom.: AKT NOT. 301/91 Z DNIA 22.05.1991.					Komentarz do JR: G.004723-0001
Id dz. : 181302_2.0011.338/1						
	Właściciel		<b>Kielbasa Elżbieta Bronisława</b> (Józef, Waleria)	1/1	Przedmieście Dubleckie 45	
181302_2.0011 6	<b>338/2</b> ✓	<b>0.11</b>			[nom. praw. 27301]	467
Przedmieście Dubleckie	Kom.: AWZ NR 470 POST. SĄD. NS 303/90 AKT NOT. 301/91					Komentarz do JR: G.004723-0002

Za zgodność odpisu  
z oryginałem  
Przemyśl, dnia 2006.08.17

**Wypis z rejestru gruntów**

Województwo podkarpackie

Powiat przemyski

Jednostka ewidencyjna 181302\_2, Dublecko, Obręb Nr 0011, Przedmieście Dubleckie

NUMER		Władający	NAZWISKO I IMIĘ (NAZWA)	UDZ.	ADRES ZAMIESZKANIA (SIEDZIBA)	J.R.
obręb	arkusz działka	POW. [ha]	właściciela lub władającego	WŁAD.	miejscowość ulica nr	
Id dz. : 181302_2.0011.338/2						
		Właściciel	<b>Zatwardnicki Zbigniew</b> (Kazimierz,Zofia)	1/1	Pocztą: 37-750 Dublecko, miejscowość: Przedmieście Dubleckie 43A	
181302_2.0011 3	338/4 ✓	0.20				744
Przedmieście Dubleckie	Kom.: AKT NOT. 1724 Z DNIA 18.03.1994.					
Komentarz do JR: G.005109-0001						
Id dz. : 181302_2.0011.338/4						
		Właściciel	<b>Tworzydło Jan</b> (Jan,Kunegunda)	1/1	37-752 Bachórzec 18	
181302_2.0011 6	338/5 ✓	0.19				608
Przedmieście Dubleckie	Kom.: AWZ NR 366					
Komentarz do JR: G.000396-0002						
Id dz. : 181302_2.0011.338/5						
		Współwłaściciel	Małż.: <b>Wandas Gustaw</b> (Andrzej, Antonina), <b>Wandas Antonina</b> (Antoni, Bronisława)	1/1	Przedmieście Dubleckie, 41; Przedmieście Dubleckie, 41	
181302_2.0011	338/6 ✓	0.16			[nom. praw. 29995]	616
Przedmieście Dubleckie	Kom.: AKT NOT. 850/81					
Komentarz do JR: G.005006-0001						
Id dz. : 181302_2.0011.338/6						
		Współwłaściciel	Małż.: <b>Góralewicz Ireneusz</b> (Bronisław, Katarzyna), <b>Góralewicz Katarzyna</b> (Kazimierz, Stanisława)	1/1	Pocztą: 37-750 Dublecko, miejscowość: Przedmieście Dubleckie, 43; Pocztą: 37-750 Dublecko, miejscowość: Przedmieście Dubleckie, 43	
181302_2.0011 6	338/7 ✓	0.45			[nom. praw. 740]	535
Przedmieście Dubleckie	Kom.: AKT NOT. 1692/91					
Komentarz do JR: G.004955-0001						
Id dz. : 181302_2.0011.338/7						
		Właściciel Zarządca	<b>Skarb Państwa</b> <b>Generalna Dyrekcja Dróg Krajowych I Autostrad Oddział w Rzeszowie</b>	1/1 1/1	35-959 Rzeszów, Legionów 20	
181302_2.0011 6	342/3 ✓	0.09				13
Przedmieście Dubleckie						
Komentarz do JR: G.000005-0056						
Id dz. : 181302_2.0011.342/3						
		Właściciel	<b>Sieńko Grażyna Katarzyna</b> (Bronisław, Maria)	1/1	37-750 Przedmieście Dubleckie 44	
181302_2.0011 6	342/4 ✓	0.32			[nom. praw. 54377]	502
Przedmieście Dubleckie					Komentarz do JR: AN Rep.A.Nr 1568/2003 z dnia 29.05.2003r.	
Id dz. : 181302_2.0011.342/4						
		Właściciel	<b>Skarb Państwa</b> <b>Zarząd Dróg Powiatowych w Przemyslu</b>	1/1	Pocztą: 37-700 Przemyśl, miejscowość: Przemyśl, Plac Dominikański 3	
181302_2.0011 6	345/2 ✓	0.85			[nom. praw. 54377]	502
Przedmieście Dubleckie					Komentarz do JR: AN Rep.A.Nr 1568/2003 z dnia 29.05.2003r.	
Id dz. : 181302_2.0011.345/2						
		Właściciel Zarządca	<b>Skarb Państwa</b> <b>Zarząd Dróg Powiatowych w Przemyslu</b>	1/1	Pocztą: 37-700 Przemyśl, miejscowość: Przemyśl, Plac Dominikański 3	
181302_2.0011 6	345/3 ✓	0.16				888
Przedmieście Dubleckie						
Komentarz do JR: G.000005-0095						
Id dz. : 181302_2.0011.345/3						
		Współwłaściciel	Małż.: <b>Sosnowski Marek Kazimierz</b> (Antoni, Krystyna), <b>Sosnowska Katarzyna</b> (Stanisław, Barbara)	1/1	Przedmieście Dubleckie, 33A; Przedmieście Dubleckie, 33A	
181302_2.0011 6	346/1 ✓	0.38				813
Przedmieście Dubleckie	Kom.: AKT NOT. 1813/97 Z DNIA 25.06.1997.					
Komentarz do JR: G.005164-0001						

Za zgodność odpisu  
z oryginałem  
Przemyśl, dnia 2006.08.17

Wypis z rejestru gruntów

Województwo podkarpackie

Powiat przemyski

Jednostka ewidencyjna 181302\_2, Dublecko, Obręb Nr 0011, Przedmieście Dubleckie

NUMER		Władający	NAZWISKO I IMIĘ (NAZWA)	UDZ.	ADRES ZAMIESZKANIA (SIEDZIBA)	J.R.
obręb	arkusz	działka	POW. [ha]	właściciela lub władającego	WEAD.	miejscowość ulica nr
Id dz. : 181302_2.0011.346/1						
		Właściciel	<b>Klaczak Wanda</b> (Bronisław,Janina)	1/1	Pocztą: 37-750 Dublecko, miejscowość: Przedmieście Dubleckie 121	
181302_2.0011 6	<b>355/12</b> ✓	<b>0.57</b>			[nom. praw. 39190]	55
Przedmieście Dubleckie	Kom.: POST. SĄD. 378/78 POST. SĄD. 48/95		Komentarz do JR: G.006962-0001 Post. spadk. Ns 1265/01 z dn. 29.10.2001r. AN Rep.A.Nr 5382/2002 z dn.30.08.2002r.			
Id dz. : 181302_2.0011.355/12						
		Właściciel	<b>Dziaczyński Zygmunt</b> (Stanisław,Emilia)	1/1	Przedmieście Dubleckie 245	
181302_2.0011 6	<b>355/13</b> ✓	<b>0.23</b>				87
Przedmieście Dubleckie	Kom.: AKT NOT. 2572/89		Komentarz do JR: G.004640-0001			
Id dz. : 181302_2.0011.355/13						
		Właściciel	<b>Szałajko Wanda</b> (Władysław,Emilia)	1/1	Pocztą: 44-100 Gliwice, miejscowość: Gliwice, Pszczyńska 118b/2	
181302_2.0011 6	<b>355/14</b> ✓	<b>0.14</b>			[nom. praw. 76477]	282
Przedmieście Dubleckie	Kom.: AN Rep.A.Nr 3239/2003 z dn.09.09.2003r.		Komentarz do JR: AN Rep.A.Nr 3239/2003 z dnia 09.09.2003r.			
Id dz. : 181302_2.0011.355/14						
		Właściciel	<b>Bacza Jan</b> (Władysław,Katarzyna)	1/1	Przedmieście Dubleckie 264	
181302_2.0011 6	<b>355/15</b> ✓	<b>0.61</b>			[nom. praw. 30227]	30
Przedmieście Dubleckie	Kom.: AWZ NR 280		Komentarz do JR: G.004591-0001			
Id dz. : 181302_2.0011.355/15						
		Właściciel	<b>Baran Beata</b> (Kazimierz,Wanda)	1/1	Pocztą: 37-750 Dublecko, miejscowość: Przedmieście Dubleckie 121	
181302_2.0011 6	<b>355/16</b> ✓	<b>0.57</b>			[nom. praw. 55003 ANREP.A.NR 5382/2002]	900
Przedmieście Dubleckie			Komentarz do JR: G.006963-0001 AN Rep.A.Nr 5382/2002 z dn.30.08.2002r.			
Id dz. : 181302_2.0011.355/16						
		Właściciel	<b>Gmina Dublecko</b>	1/1	37-750 Dublecko	
181302_2.0011 6	<b>355/22</b> ✓	<b>0.06</b>			[nom. praw. 16190]	12
Przedmieście Dubleckie	Kom.: DECYZJA WOJEWODY PRZEMYSKIEGO G.III-7250/45-2/94 DROGI DOJAZDOWE WEWNĘTRZNE		Komentarz do JR: G.000003-0078			
Id dz. : 181302_2.0011.355/22						
		Właściciel	<b>Grzegorzak Maria</b> (Kazimierz,Bronisława)	1/1	Pocztą: 37-750 Dublecko, miejscowość: Przedmieście Dubleckie 150	
181302_2.0011 6	<b>355/26</b> ✓	<b>0.30</b>			[nom. praw. 16142]	116
Przedmieście Dubleckie			Komentarz do JR: G.006691-0001			
Id dz. : 181302_2.0011.355/26						
		Właściciel	<b>Dziaczyński Zygmunt</b> (Stanisław,Emilia)	1/1	Przedmieście Dubleckie 245	
181302_2.0011 6	<b>355/31</b> ✓	<b>0.24</b>			[nom. praw. 32553]	87
Przedmieście Dubleckie	Kom.: AKT NOT. 2572/89		Komentarz do JR: G.004640-0001			
Id dz. : 181302_2.0011.355/31						
		Właściciel	<b>Olejarski Stanisław</b> (Władysław,Emilia)	1/1	44-104 Gliwice, Pck 1/4	
181302_2.0011 6	<b>355/32</b> ✓	<b>0.14</b>			[nom. praw. 20892]	281
Przedmieście Dubleckie			Komentarz do JR: G.004794-0001			
Id dz. : 181302_2.0011.355/32						

Za zgodność odpisu  
z oryginałem  
Przemyśl, dnia 2006.08.17

Wypis z rejestru gruntów

Województwo podkarpackie

Powiat przemyski

Jednostka ewidencyjna 181302\_2, Dublecko, Obręb Nr 0011, Przedmieście Dubleckie

obręb	NUMER arkusz działka	Władający POW. [ha]	NAZWISKO I IMIĘ (NAZWA) właściciela lub władającego	UDZ. WŁAD.	ADRES ZAMIESZKANIA (SIEDZIBA) miejscowość ulica nr	J.R.
		Współwłaściciel	Małż.: Ziolo Kazimierz (Michał, Antonina), Ziolo Maria (Feliks, Cecylia)	1/1	Przedmieście Dubleckie, 126; Przedmieście Dubleckie, 126	
181302_2.0011 6	355/35 ✓	0.54			[nom. praw. 29902]	646
Przedmieście Dubleckie	Kom.: AKT NOT. 9201/75					Komentarz do JR: G.005031-0001
		Id dz. : 181302_2.0011.355/35				
		Właściciel	Szymański Jerzy (Zdzisław, Stanisława)	1/1	Wejcherowo, Ul.1000-Lecia 8/16	
181302_2.0011 6	355/35*	0.13			[nom. praw. 2]	860
Przedmieście Dubleckie	Kom.: AN 5209/99					Komentarz do JR: G.006816-0001 Postanowienie Ns 28/00 z dn.19.12.2001r.
		Id dz. : 181302_2.0011.355/35*				
		Współwłaściciel	Szymański Jerzy (Zdzisław, Stanisława)	2/3	Wejcherowo, Ul.1000-Lecia 8/16	
		Współwłaściciel	Małż.: Szymański Jerzy (Zdzisław, Stanisława), Szymańska Bogumiła (Antoni, Eugenia)	1/3	Wejcherowo, Ul.1000-Lecia 8/16; 84-200 Wejcherowo, 1000-Lecia 8/16	
181302_2.0011 6	355/36 ✓	0.11			[nom. praw. 53963]	381
Przedmieście Dubleckie	Kom.: Post.129/95					Komentarz do JR: G.006817-0001 Postanowienie Ns 28/00 z dn.19.12.2001r.
		Id dz. : 181302_2.0011.355/36				
		Współwłaściciel	Małż.: Mierzwa Kazimierz (Karol, Adela), Mierzwa Anna (Stanisław, Czesława)	1/1	22-335 Tamawka, 32; 22-335 Tamawka, 32	
181302_2.0011 6	355/38 ✓	0.20				707
Przedmieście Dubleckie	Kom.: AKT NOT. 1697/92					Komentarz do JR: G.005080-0001
		Id dz. : 181302_2.0011.355/38				
		Współwłaściciel	Małż.: Chruścicki Wiesław (Stanisław, Maria), Chruścicka Alina (Marian, Kazimiera)	1/1	Przedmieście Dubleckie, 128; Przedmieście Dubleckie, 128	
181302_2.0011 6	355/40 ✓	0.21				699
Przedmieście Dubleckie	Kom.: AKT NOT. 38/92					Komentarz do JR: G.005072-0001
		Id dz. : 181302_2.0011.355/40				
		Współwłaściciel	Małż.: Martowicz Adam (Kazimierz, Janina), Martowicz Elżbieta (Kazimierz, Władysława)	1/1	Śliwnica, 80; Śliwnica, 80	
181302_2.0011 6	355/42 ✓	0.10				700
Przedmieście Dubleckie	Kom.: AKT NOT. 38/92					Komentarz do JR: G.005073-0001
		Id dz. : 181302_2.0011.355/42				
		Właściciel	Ziolo Elżbieta (Kazimierz, Maria)	1/1	Przedmieście Dubleckie 26	
181302_2.0011 6	355/44 ✓	0.11				720
Przedmieście Dubleckie	Kom.: AKT NOT. 32563/93					Komentarz do JR: G.005088-0001
		Id dz. : 181302_2.0011.355/44				
		Współwłaściciel	Małż.: Ricken Harald (Willi, Johanna), Ricken Wioletta (Wiesław, Teresa)	1/1	Hamburg Rfn, Elsternweg 287; Przedmieście Dubleckie, 65	
181302_2.0011 6	355/45 ✓	0.11			[nom. praw. 47998]	721
Przedmieście Dubleckie	Kom.: AKT NOT. 6666/97 Z DNIA 28.04.1997. AN.2985/99 z 8.04.99r.					Komentarz do JR: G.005089-0001
		Id dz. : 181302_2.0011.355/45				
		Współwłaściciel	Małż.: Oważany Stanisław (Mateusz, Anna), Oważana Longina Maria (Michał, Józefa)	1/1	Przedmieście Dubleckie, 50; Przedmieście Dubleckie, 50	

Za zgodność odpisu  
z oryginałem  
Przemyśl, dnia 2006.08.17

**Wypis z rejestru gruntów**

Województwo podkarpackie

Powiat przemyski

Jednostka ewidencyjna 181302\_2, Dubiecko, Obręb Nr 0011, Przedmieście Dubieckie

NUMER		Władający	NAZWISKO I IMIĘ (NAZWA)	UDZ.	ADRES ZAMIESZKANIA (SIEDZIBA)	J.R.
obręb	arkusz działka	POW. [ha]	właściciela lub władającego	WŁAD.	miejsowość ulica nr	
181302_2.0011 6	355/49 ✓	0.22				286
Przedmieście Dubieckie		Id dz. : 181302_2.0011.355/49				Komentarz do JR: G.004798-0001
		Właściciel	Łysik Zdzisław Jan (Fellks,Cecylia)	1/1	Pocztą: 37-750 Dubiecko, miejscowość: Przedmieście Dubieckie 52	
181302_2.0011 6	355/55 ✓	0.54			[nom. praw. 16134]	475
Przedmieście Dubieckie		Id dz. : 181302_2.0011.355/55				Komentarz do JR: G.004921-0001
		Współwłaściciel	Małż.: Fudali Henryk (Kazimierz, Zofia), Fudali Agnieszka Elżbieta (Roman, Elżbieta)	1/1	37-750 Dubiecko, Przemyska 54; 37-750 Dubiecko, Przemyska 54	
181302_2.0011 6	356/16 ✓	0.58			[nom. praw. 452]	97
Przedmieście Dubieckie		Kom.: AKT NOT. 263/91 Z DNIA 08.05.1991.				Komentarz do JR: G.004650-0001
		Id dz. : 181302_2.0011.356/16				
		Współwłaściciel	Małż.: Galej Adam (Stanisław, Anna), Galej Barbara (Józef, Eugenia)	1/1	Pocztą: 37-750 Dubiecko, miejscowość: Przedmieście Dubieckie, 64A; Pocztą: 37-750 Dubiecko, miejscowość: Przedmieście Dubieckie, 64A	
181302_2.0011 6	356/19 ✓	0.70				840
Przedmieście Dubieckie		Id dz. : 181302_2.0011.356/19				Komentarz do JR: G.005186-0001
		Właściciel	Ozga Paulina (Jan,Eugenia)	1/1	Przedmieście Dubieckie 53	
181302_2.0011 6	363/5 ✓	1.66				172
Przedmieście Dubieckie		Kom.: AKT NOT. 1160/96 Z DNIA 02.09.1996.				Komentarz do JR: G.004711-0001
		Id dz. : 181302_2.0011.363/5				
		Właściciel	Stodolińska Emilia (Fellks,Cecylia)	1/1	Pocztą: 36-065 Dynów, miejscowość: Dynów, Grunwaldzka 25b/17	
181302_2.0011 6	363/44 ✓	0.64				827
Przedmieście Dubieckie		Kom.: AKT NOT. 18310 Z DNIA 08.12.1997.				Komentarz do JR: G.000207-0002
		Id dz. : 181302_2.0011.363/44				
		Współwłaściciel	Małż.: Ziolo Grzegorz Wiesław (Kazimierz, Maria), Ziolo Beata Agnieszka (Marian, Maria)	1/1	Przedmieście Dubieckie, 126; Przedmieście Dubieckie, 126	
181302_2.0011	363/45 ✓	0.30				828
Przedmieście Dubieckie		Kom.: AKT NOT. 18310 Z DNIA 08.12.1997.				Komentarz do JR: G.005176-0001
		Id dz. : 181302_2.0011.363/45				
		Właściciel	Stodolińska Emilia (Fellks,Cecylia)	1/1	Pocztą: 36-065 Dynów, miejscowość: Dynów, Grunwaldzka 25b/17	
181302_2.0011 6	363/46 ✓	0.66				827
Przedmieście Dubieckie		Kom.: AKT NOT. 18310 Z DNIA 08.12.1997.				Komentarz do JR: G.000207-0002
		Id dz. : 181302_2.0011.363/46				
		Współwłaściciel	Małż.: Łach Zygmunt (Władysław, Maria), Łach Marta (Stanisław, Barbara)	1/1	Slelnica, 8; Slelnica, 8	
181302_2.0011 6	363/47 ✓	0.17				829
Przedmieście Dubieckie		Kom.: AKT NOT. 18304 Z DNIA 08.12.1997.				Komentarz do JR: G.005177-0001
		Id dz. : 181302_2.0011.363/47				
		Władający	Kustra Józef (Stanisław,Antonina)	1/1	Przedmieście Dubieckie 11	

Za zgodność odpisu  
 z oryginałem  
 Przemyśl, dnia 2006.08.17

Wypis z rejestru gruntów

Województwo podkarpackie

Powiat przemyski

Jednostka ewidencyjna 181302\_2, Dublecko, Obręb Nr 0011, Przedmieście Dubleckie

NUMER		Władający	NAZWISKO I IMIĘ (NAZWA)	UDZ.	ADRES ZAMIESZKANIA (SIEDZIBA)	J.R.
obręb	arkusz działka	POW. [ha]	właściciela lub władającego	WLAD.	miejsowość ulica nr	
181302_2.0011	365/6	0.45				16
Przedmieście Dubleckie						Komentarz do JR: G.004581-0001
Id dz. : 181302_2.0011.365/6						
		Współwłaściciel	Małż.: <b>Czapor Jan</b> (Tadeusz, Stanisława), <b>Czapor Zofia</b> (Franciszek, Wincetyna)	1/1	Bachów, 134; Bachów, 134	
181302_2.0011	6 365/7	0.20				466
Przedmieście Dubleckie						Komentarz do JR: G.004914-0001
Id dz. : 181302_2.0011.365/7						
		Właściciel	<b>Pilch Stanisława</b> (Marcin, Maria)	1/1	Przedmieście Dubleckie 35	
181302_2.0011	7 365/10	0.28				576
Przedmieście Dubleckie						Komentarz do JR: G.004980-0001
Id dz. : 181302_2.0011.365/10						
		Właściciel	<b>Pinkowicz Agata</b> (Stanisław, Krystyna)	1/1	Przedmieście Dubleckie 27	
181302_2.0011	6 365/11	0.28				299
Przedmieście Dubleckie						Komentarz do JR: G.001095-0002
Id dz. : 181302_2.0011.365/11						
		Właściciel	<b>Bernard Genowefa</b> (Aniela)	1/1	37-700 Przemyśl, Pstrowskiego 1/12	
181302_2.0011	7 365/12	0.28				520
Przedmieście Dubleckie						Komentarz do JR: G.004946-0001
Id dz. : 181302_2.0011.365/12						
		Właściciel	<b>Pinkowicz Agata</b> (Stanisław, Krystyna)	1/1	Przedmieście Dubleckie 27	
181302_2.0011	6 365/13	0.59				299
Przedmieście Dubleckie						Komentarz do JR: G.001095-0002
Id dz. : 181302_2.0011.365/13						
		Właściciel	<b>Grochowski Zdzisław Kazimierz</b> (Andrzej, Genowefa)	1/1	Przedmieście Dubleckie 30b	
181302_2.0011	6 365/14	0.59			[nom. praw. 30469]	103
Przedmieście Dubleckie						Komentarz do JR: G.004655-0001
Id dz. : 181302_2.0011.365/14						
		Właściciel	<b>Kozubek Irena Maria</b> (Józef, Anna)	1/1	Przedmieście Dubleckie 32	
181302_2.0011	6 365/15	1.71			[nom. praw. 30469]	103
Przedmieście Dubleckie						Komentarz do JR: G.004655-0001
Id dz. : 181302_2.0011.365/15						
		Właściciel	<b>Kozubek Irena Maria</b> (Józef, Anna)	1/1	Przedmieście Dubleckie 32	
181302_2.0011	6 365/17	2.28			[nom. praw. 45432]	517
Przedmieście Dubleckie						Komentarz do JR: G.004553-0003
Id dz. : 181302_2.0011.365/17						
		Właściciel	<b>Gmina Dublecko</b>	1/1	37-750 Dublecko	
181302_2.0011	6 365/24	0.11			[nom. praw. 16190]	12
Przedmieście Dubleckie						Komentarz do JR: G.000003-0078
Kom.: DECYZJA WOJEWODY PRZEMYSKIEGO G.III-7250/45-2/94 DROGI DOJAZDOWE WEWNĘTRZNE						

Za zgodność odpisu  
z oryginałem

Przemyśl, dnia 2006.08.17



Wypis z rejestru gruntów

Województwo podkarpackie  
Powiat przemyski  
Jednostka ewidencyjna 181302\_2, Dublecko, Obręb Nr 0011, Przedmieście Dubleckie

NUMER		Władający	NAZWISKO I IMIĘ (NAZWA)	UDZ.	ADRES ZAMIESZKANIA (SIEDZIBA)	J.R.
obręb	arkusz działka	POW. [ha]	właściciela lub władającego	WEAD.	miejscowość ulica nr	
Id dz. : 181302_2.0011.365/24						
		Właściciel	<b>Grzegorzak Ryszard Sylwester</b> (Władysław, Marcjanna)	1/1	Przedmieście Dubleckie 70	
181302_2.0011 3	<b>365/25</b> ✓	<b>0.52</b>				758
Przedmieście Dubleckie		Kom.: AKT NOT. 22905 Z DNIA 09.08.1994.				Komentarz do JR: G.005122-0001
Id dz. : 181302_2.0011.365/25						
		Właściciel	<b>Pantola Krystyna</b> (Jan, Maria)	1/1	Przedmieście Dubleckie 56	
181302_2.0011 6	<b>365/28</b> ✓	<b>0.61</b>				287
Przedmieście Dubleckie		Kom.: AWZ NR 235				Komentarz do JR: G.004799-0001
Id dz. : 181302_2.0011.365/28						
		Współwłaściciel	Małż.: <b>Telega Józef</b> (Julian, Bronisława), <b>Telega Irena Maria</b> (Władysław, Stanisława)	1/1	Przedmieście Dubleckie, 20; Przedmieście Dubleckie, 20	
181302_2.0011 6	<b>365/31</b> ✓	<b>0.35</b>				392
Przedmieście Dubleckie		Kom.: AKT NOT. 4039/72				Komentarz do JR: G.004871-0001
Id dz. : 181302_2.0011.365/31						
		Właściciel	<b>Pinkowicz Agata</b> (Stanisław, Krystyna)	1/1	Przedmieście Dubleckie 27	
181302_2.0011 6	<b>365/32</b> ✓	<b>1.03</b>			[nom. praw. 26986]	299
Przedmieście Dubleckie		Kom.: Akt Not. Rep. A Nr 7847/1998 z dnia 22-06-1998 r.				Komentarz do JR: G.001095-0002
Id dz. : 181302_2.0011.365/32						
		Właściciel	<b>Cielecki Andrzej</b> (Stanisław, Anna)	1/1	Pocztą: 37-750 Dublecko, miejscowość: Przedmieście Dubleckie 27a	
181302_2.0011 6	<b>365/34</b> ✓	<b>0.56</b>				34
Przedmieście Dubleckie		Kom.: AKT NOT. 804/96 Z DNIA 05.02.1996.				Komentarz do JR: G.002299-0002
Id dz. : 181302_2.0011.365/34						
		Władający	<b>Chruściński Michał</b> (Jan, Maria)	1/1	Nienadowa 177	
181302_2.0011 6	<b>365/35</b> ✓	<b>0.35</b>				38
Przedmieście Dubleckie		Kom.: AKT NOT. 4039/72				Komentarz do JR: G.004596-0001
Id dz. : 181302_2.0011.365/35						
		Współwłaściciel	Małż.: <b>Czapor Jan</b> (Tadeusz, Stanisława), <b>Czapor Zofia</b> (Franciszek, Wincentyna)	1/1	Bachów, 134; Bachów, 134	
181302_2.0011 6	<b>365/36</b> ✓	<b>0.66</b>			[nom. praw. 49862]	466
Przedmieście Dubleckie		Kom.: UMOWA 9260-2/80/80				Komentarz do JR: G.004914-0001
Id dz. : 181302_2.0011.365/36						
		Współużytkownik wleczysty	Małż.: <b>Chrobak Krzysztof</b> (Józef, Zuzanna), <b>Chrobak Agata</b> (Józef, Józefa)	1/2	Pocztą: 37-750 Dublecko, miejscowość: Drohobyczka, 216; Pocztą: 37-750 Dublecko, miejscowość: Drohobyczka, 216	
		Współużytkownik wleczysty	Małż.: <b>Kopacki Bogusław</b> (Jan, Danuta), <b>Kopacka Dorota</b> (Józef, Zuzanna)	1/2	Pocztą: 37-750 Dublecko, miejscowość: Drohobyczka, 216; Pocztą: 37-750 Dublecko, miejscowość: Drohobyczka, 216	
		Właściciel	<b>Skarb Państwa</b>	1/1		
181302_2.0011	<b>365/38</b> ✓	<b>0.26</b>			[nom. praw. 75776]	7
Przedmieście Dubleckie		Kom.: DECYZJA WOJEWODY PRZEMYSKIEGO G.III.7228-16/94				Komentarz do JR: G.000005-0053
Id dz. : 181302_2.0011.365/38						

Za zgodność odpisu  
z oryginałem  
Przemyśl, dnia 2006.08.17

Wypis z rejestru gruntów

Województwo podkarpackie

Powiat przemyski

Jednostka ewidencyjna 181302\_2, Dublecko, Obręb Nr 0011, Przedmieście Dubleckie

NUMER		Władający	NAZWISKO I IMIĘ (NAZWA)	UDZ.	ADRES ZAMIESZKANIA (SIEDZIBA)	J.R.
obręb	arkusz	działka	POW. [ha]	właściciela lub władającego	WŁAD.	miejscowość ulica nr
		Właściciel	<b>Opszańska Genowefa</b> (Tadeusz,Wiktoria)	1/1	Przedmieście Dubleckie	
181302_2.0011 6	365/49	0.43				285
Przedmieście Dubleckie	Kom.: AWZ NR 2					Komentarz do JR: G.004797-0001
Id dz. : 181302_2.0011.365/49						
		Właściciel	<b>Błachut Halina</b> (Paweł,Leonla)	1/1	Przedmieście Dubleckie 22	
181302_2.0011 6	365/52	0.35			[nom. praw. 26913]	488
Przedmieście Dubleckie	Kom.: AKT NOT. 258/91					Komentarz do JR: G.004932-0001
Id dz. : 181302_2.0011.365/52						
		Współwłaściciel	Małż.: <b>Dutkowski Bogdan</b> (Władysław, Waleria), <b>Dutkowska Danuta</b> (Henryk, Józefa)	1/2	Przedmieście Dubleckie, 28a; Przedmieście Dubleckie, 28a	
		Współwłaściciel	Małż.: <b>Popowczak Bogusław</b> (Henryk, Józefa), <b>Popowczak Renata</b> (Jan, Helena)	1/2	Przedmieście Dubleckie, 28a; Przedmieście Dubleckie, 28a	
181302_2.0011 6	365/59	0.05				835
Przedmieście Dubleckie						Komentarz do JR: G.005182-0001
Id dz. : 181302_2.0011.365/59						
		Współwłaściciel	Małż.: <b>Osypanka Henryk Józef</b> (Władysław, Dominika), <b>Osypanka Krystyna</b> (Andrzej, Eugenia)	1/1	Przedmieście Dubleckie, 265; Przedmieście Dubleckie, 265	
181302_2.0011 6	365/63	0.09			[nom. praw. 43743]	666
Przedmieście Dubleckie	Kom.: AKT NOT. 1568/87					Komentarz do JR: G.005044-0001
Id dz. : 181302_2.0011.365/63						
		Współwłaściciel	<b>Drabik Anna</b> (Józef,Kazimiera)	3/32	37-700 Przemyśl, Ofiar Katynia 2a/23	
		Współwłaściciel	<b>Głowacz Helena Anna</b> (Józef,Kazimiera)	3/32	Nienadowa 422	
		Współwłaściciel	<b>Sowa Adam</b> (,)	3/32		
		Współwłaściciel	<b>Sowa Henryk</b> (,)	3/32		
		Współwłaściciel	<b>Sowa Jacek</b> (,)	3/32		
		Współwłaściciel	<b>Sowa Kazimiera</b> (Antoni,Katarzyna)	8/32	Przedmieście Dubleckie 16	
		Współwłaściciel	<b>Sowa Małgorzata</b> (,)	3/32		
		Współwłaściciel	<b>Sowa Maria</b> (,)	3/32		
		Współwłaściciel	<b>Sowa Piotr</b> (,)	3/32		
181302_2.0011 7	365/68	0.26				365
Przedmieście Dubleckie						Komentarz do JR: G.004850-0001
Id dz. : 181302_2.0011.365/68						
		Właściciel	<b>Sowa Adam</b> (Józef,Kazimiera)	1/1	Przedmieście Dubleckie 16	
181302_2.0011 7	365/69	0.26			[nom. praw. 48402]	738
Przedmieście Dubleckie	Kom.: AKT NOT. 26921 Z DNIA 06.10.1994.					Komentarz do JR: G.005104-0001
Id dz. : 181302_2.0011.365/69						
		Współwłaściciel	<b>Drabik Anna</b> (Józef,Kazimiera)	3/32	37-700 Przemyśl, Ofiar Katynia 2a/23	
		Współwłaściciel	<b>Głowacz Helena Anna</b> (Józef,Kazimiera)	3/32	Nienadowa 422	
		Współwłaściciel	<b>Sowa Adam</b> (,)	3/32		
		Współwłaściciel	<b>Sowa Henryk</b> (,)	3/32		
		Współwłaściciel	<b>Sowa Jacek</b> (,)	3/32		
		Współwłaściciel	<b>Sowa Kazimiera</b> (Antoni,Katarzyna)	8/32	Przedmieście Dubleckie 16	
		Współwłaściciel	<b>Sowa Małgorzata</b> (,)	3/32		
		Współwłaściciel	<b>Sowa Maria</b> (,)	3/32		
		Współwłaściciel	<b>Sowa Piotr</b> (,)	3/32		
181302_2.0011 7	365/73	0.11			[nom. praw. 47631]	365
Przedmieście Dubleckie						Komentarz do JR: G.004850-0001

Za zgodność odpisu  
z oryginałem  
Przemyśl, dnia *2006.08.17*

Wypis z rejestru gruntów

Województwo podkarpackie

Powiat przemyski

Jednostka ewidencyjna 181302\_2, Dubiecko, Obręb Nr 0011, Przedmieście Dubieckie

NUMER		Władający	NAZWISKO I IMIĘ (NAZWA)	UDZ.	ADRES ZAMIESZKANIA (SIEDZIBA)	J.R.	
obręb	arkusz działka	POW. [ha]	właściciela lub władającego	WŁAD.	miejsowość ulica nr		
Dubieckie		Id dz. : 181302_2.0011.365/73					
		Właściciel	Osypanka Krystyna (Andrzej,Eugenia)	1/1	Przedmieście Dubieckie 265		
181302_2.0011 6	365/74 ✓	0.27					816
Przedmieście Dubieckie	Kom.: AKT NOT. 4413/97 Z DNIA 19.03.1997.					Komentarz do JR: G.005166-0001	
		Id dz. : 181302_2.0011.365/74					
		Właściciel	Osypanka Krystyna (Andrzej,Genowefa)	1/1	Przedmieście Dubieckie 265		
181302_2.0011 6	365/75 ✓	0.20					763
Przedmieście Dubieckie	Kom.: AKT NOT. 25070 Z DNIA 08.09.1994.					Komentarz do JR: G.005127-0001	
		Id dz. : 181302_2.0011.365/75					
		Właściciel	Smuk Jerzy Kazimierz (Bronisław,Emilia)	1/1	Śliwnica 56		
181302_2.0011	365/76 ✓	0.24					585
Przedmieście Dubieckie	Id dz. : 181302_2.0011.365/76					Komentarz do JR: G.004986-0001	
		Współwłaściciel	Małż.: Król Janusz (Julian, Cecylia), Król Bożena (Tomasz, Janina)	1/1	Przedmieście Dubieckie, 267; 37-750 Przedmieście Dubieckie, 267		
181302_2.0011 6	365/77 ✓	0.20					762
Przedmieście Dubieckie	Kom.: AKT NOT. 22488 Z DNIA 02.08.1994.					Komentarz do JR: G.005126-0001	
		Id dz. : 181302_2.0011.365/77					
		Właściciel	Dutkowska Danuta Józefa (Henryk,Józefa)	1/1	Przedmieście Dubieckie 28a		
181302_2.0011 6	365/81 ✓	0.29					836
Przedmieście Dubieckie	Id dz. : 181302_2.0011.365/81					Komentarz do JR: G.005183-0001	
		Współwłaściciel	Małż.: Daraż Stanisław (Jan, Czesława), Daraż Dorota (Józef, Janina)	1/1	Przedmieście Dubieckie, 74a; Dubiecko, Śliwnicka 64		
181302_2.0011 6	365/84 ✓	0.15					867
Przedmieście Dubieckie	Id dz. : 181302_2.0011.365/84					Komentarz do JR: G.005210-0001	
		Właściciel	Włodarczyk Eliza (Włodzimierz,Maria)	1/1	31-625 Kraków, Osiedle Piastów 41/114		
181302_2.0011 7	365/85 ✓	0.42					914
Przedmieście Dubieckie	Id dz. : 181302_2.0011.365/85					Komentarz do JR: AN Rep.A.Nr 3102/2003 z dnia 25.08.2003r.	
		Właściciel	Gmina Dubiecko	1/1	37-750 Dubiecko		
181302_2.0011 7	380 ✓	0.07					12
Przedmieście Dubieckie	Kom.: DECYZJA WOJEWODY PRZEMYSKIEGO G.III-7250/45-2/94 DROGI DOJAZDOWE WEWNĘTRZNE					Komentarz do JR: G.000003-0078	
		Id dz. : 181302_2.0011.380					
		Właściciel	Sowa Jacek Mieczysław (Frandszek,Janina)	1/1	37-750 Dubiecko, Cmentarna 1		
181302_2.0011 7	381/7 ✓	0.84					371
Przedmieście Dubieckie	Kom.: AKT NOT. 5389/97 Z DNIA 04.04.1997.					Komentarz do JR: G.001945-0002	
		Id dz. : 181302_2.0011.381/7					
		Właściciel	Skarb Państwa	1/1			
		Użytkownik	Wojewódzki Zakład Weterynarii W Przemyślu	1/1	37-700 Przemyśl, Lwowska 7		
181302_2.0011 7	381/8 ✓	0.73					3
		Id dz. : 181302_2.0011.381/8					
						[nom. praw. 16189]	

Za zgodność odpisu  
z oryginałem

Przemyśl, dnia 2006.08.17

Wypis z rejestru gruntów

Województwo podkarpackie

Powiat przemyski

Jednostka ewidencyjna 181302\_2, Dubiecko, Obręb Nr 0011, Przedmieście Dubieckie

NUMER		Władający	NAZWISKO I IMIĘ (NAZWA)	UDZ.	ADRES ZAMIESZKANIA (SIEDZIBA)	J.R.
obręb	arkusz	działka	POW. [ha]	WŁAD.	miejsowość ulica nr	
Przedmieście Dubieckie		Id dz. : 181302_2.0011.381/8			Komentarz do JR: G.000005-0051	
		Właściciel	Gmina Dubiecko	1/1	37-750 Dubiecko	
181302_2.0011	7	381/10 ✓	0.11		[nom. praw. 16190]	12
Przedmieście Dubieckie		Kom.: DECYZJA WOJEWODY PRZEMYSKIEGO G.III-7250/45-2/94 DROGI DOJAZDOWE WEWNĘTRZNE			Komentarz do JR: G.000003-0078	
		Id dz. : 181302_2.0011.381/10				
181302_2.0011	7	381/11 ✓	0.03		[nom. praw. 16190]	12
Przedmieście Dubieckie		Kom.: DECYZJA WOJEWODY PRZEMYSKIEGO G.III-7250/45-2/94 DROGI DOJAZDOWE WEWNĘTRZNE			Komentarz do JR: G.000003-0078	
		Id dz. : 181302_2.0011.381/11				
		Właściciel	Sura Franciszek (Jan,Karolina)	1/1	Przedmieście Dubieckie 114	
181302_2.0011	6	381/13 ✓	0.07		[nom. praw. 16177]	384
Przedmieście Dubieckie		Kom.: AKT NOT. 567/93			Komentarz do JR: G.004864-0001	
		Id dz. : 181302_2.0011.381/13				
		Współwłaściciel	Małż.: Białut Jan Stanisław (Ludwik, Maria), Białut Marta (Czesław, Bernadeta)	1/1	Przedmieście Dubieckie, 7a; Przedmieście Dubieckie, 7a	
181302_2.0011	6	381/22 ✓	0.10		[nom. praw. 1413]	684
Przedmieście Dubieckie		Id dz. : 181302_2.0011.381/22			Komentarz do JR: G.005059-0001	
		Współwłaściciel	Małż.: Tompałski Franciszek (Michał, Tekla), Tompańska Danuta (Franciszek, Zofia)	1/1	Przedmieście Dubieckie, 31; Przedmieście Dubieckie, 31	
181302_2.0011	6	382/5 ✓	0.30		[nom. praw. 55013]	613
Przedmieście Dubieckie		Kom.: AKT NOT. 368/71			Komentarz do JR: G.005004-0001	
		Id dz. : 181302_2.0011.382/5				
		Współwłaściciel	Sas Grzegorz Antoni (Jerzy,Joanna)	3/32	Poczta: 37-750 Dubiecko, miejscowość: Przedmieście Dubieckie 258	
		Współwłaściciel	Sas Jerzy (Aleksander,Marla)	20/32	Przedmieście Dubieckie 258	
		Współwłaściciel	Sas Leszek Mieczysław (Jerzy,Joanna)	3/32	Poczta: 37-750 Dubiecko, miejscowość: Przedmieście Dubieckie 258	
		Współwłaściciel	Sas-Flisak Jolanta (Jerzy,Joanna)	3/32	Poczta: 37-755 Krzywca, miejscowość: Bachów 42	
		Współwłaściciel	Spławlińska Renata Aneta (Jerzy,Joanna)	3/32	Poczta: 37-750 Dubiecko, miejscowość: Przedmieście Dubieckie 258	
181302_2.0011	6	382/6 ✓	0.30			490
Przedmieście Dubieckie		Kom.: AKT NOT. 368/71			Komentarz do JR: G.004934-0001	
		Id dz. : 181302_2.0011.382/6				
		Współwłaściciel	Polińska Maria Helena (Józef,Antonina)	5/8	Przedmieście Dubieckie 19	
		Współwłaściciel	Poliński Jerzy Marian (Tadeusz,Marla)	1/8	Poczta: 37-750 Dubiecko, miejscowość: Przedmieście Dubieckie 19	
		Współwłaściciel	Ptak Alicja (Tadeusz,Marla)	1/8	Przedmieście Dubieckie 19	
		Współwłaściciel	Skiba Irena (Tadeusz,)	1/8	Przedmieście Dubieckie 19	
181302_2.0011	7	382/10 ✓	0.56		[nom. praw. 46327]	308
Przedmieście Dubieckie		Kom.: POST. SĄD. NS 211/95			Komentarz do JR: G.004810-0001	
		Id dz. : 181302_2.0011.382/10				
		Właściciel	Pinkowicz Edward (Franciszek,Katarzyna)	1/1	Wybrzeże Pgr	
181302_2.0011	6	382/12	0.30			578
Przedmieście		Kom.: DECYZJA Rg-610a/17/70				

Za zgodność odpisu  
z oryginałem

Przemyśl, dnia 12.08.2006r.

**Wypis z rejestru gruntów**

Województwo podkarpackie

Powiat przemyski

Jednostka ewidencyjna 181302\_2, Dublecko, Obręb Nr 0011, Przedmieście Dubleckie

NUMER		Władający	NAZWISKO I IMIĘ (NAZWA)	UDZ.	ADRES ZAMIESZKANIA (SIEDZIBA)	J.R.
obręb	arkusz działka	POW. [ha]	właściciela lub władającego	WŁAD.	miejsowość ulica nr	
Dubleckie						Komentarz do JR: G.004982-0001
Id dz. : 181302_2.0011.382/12						
		Współwłaściciel	Małż.: <b>Szybiak Eugeniusz</b> (Aleksander, Julia), <b>Szybiak Michalina</b> (Michał, Maria)	1/1	Przedmieście Dubleckie, 29a; Przedmieście Dubleckie, 29a	
181302_2.0011 6	<b>382/13</b>	<b>0.30</b>				501
Przedmieście Dubleckie	Kom.: AKT NOT. 819/71					
						Komentarz do JR: G.004939-0001
Id dz. : 181302_2.0011.382/13						
		Współwłaściciel	<b>Daraż Elżbieta Dorota</b> (Bronisław, Genowefa)	1/6	Pocztą: 37-750 Dublecko, miejscowość: Przedmieście Dubleckie 28	
		Współwłaściciel	<b>Szybiak Genowefa</b> (Feliks, Kunegunda)	4/6	Przedmieście Dubleckie 28	
		Współwłaściciel	<b>Szybiak Wiesław Andrzej</b> (Bronisław, Genowefa)	1/6	Pocztą: 37-750 Dublecko, miejscowość: Przedmieście Dubleckie 28	
181302_2.0011 6	<b>382/14</b>	<b>0.28</b>			[nom. praw. 74509]	602
Przedmieście Dubleckie	Kom.: I Ns 928/05 z 13.01.2006r.					
						Komentarz do JR: G.004998-0001
Id dz. : 181302_2.0011.382/14						
		Właściciel	<b>Sacharzec Maria Katarzyna</b> (Zdzisław, Irena)	1/1	Przedmieście Dubleckie 21	
181302_2.0011 7	<b>382/16</b>	<b>0.15</b>				590
Przedmieście Dubleckie	Kom.: AKT NOT. 3534/97 Z DNIA 20.06.1997.					
						Komentarz do JR: G.004990-0001
Id dz. : 181302_2.0011.382/16						
		Właściciel	<b>Grzegorzak Antoni</b> (Jan, Stefania)	1/1	Pocztą: 37-750 Dublecko, miejscowość: Przedmieście Dubleckie 31a	
181302_2.0011 6	<b>382/17</b>	<b>0.30</b>			[nom. praw. 40671]	547
Przedmieście Dubleckie	Kom.: AKT NOT. 5813/95 Z DNIA 28.09.1995.					
						Komentarz do JR: G.001520-0003
Id dz. : 181302_2.0011.382/17						
		Współwłaściciel	Małż.: <b>Pinkowicz Kazimierz</b> (Franciszek, Katarzyna), <b>Pinkowicz Maria</b> (Edward, Ludwika)	1/1	57-514 Międzygórze, ; 57-514 Międzygórze	
181302_2.0011 6	<b>382/18</b>	<b>0.29</b>				643
Przedmieście Dubleckie	Kom.: ZD 940 AKT NOT. 9057/76					
						Komentarz do JR: G.005029-0001
Id dz. : 181302_2.0011.382/18						
		Właściciel	<b>Niedźwiedź Janina</b> (Franciszek, Józefa)	1/1	37-750 Przedmieście Dubleckie 26	
181302_2.0011 6	<b>382/20</b>	<b>0.26</b>			[nom. praw. 27644]	570
Przedmieście Dubleckie	Kom.: AWZ NR 435					
						Komentarz do JR: G.004974-0001
Id dz. : 181302_2.0011.382/20						
		Współwłaściciel	Małż.: <b>Rogóż Tadeusz</b> (Stanisław, Stefania), <b>Rogóż Halina</b> (Szczepan, Józefa)	1/1	Przedmieście Dubleckie, 261; Przedmieście Dubleckie, 261	
181302_2.0011	<b>382/23</b>	<b>0.48</b>			[nom. praw. 49496]	639
Przedmieście Dubleckie	Kom.: AKT NOT. 1951 Z DNIA 24.03.1994.					
						Komentarz do JR: G.005026-0001
Id dz. : 181302_2.0011.382/23						
181302_2.0011 6	<b>382/24</b>	<b>0.09</b>			[nom. praw. 670]	639
Przedmieście Dubleckie						
						Komentarz do JR: G.005026-0001
Id dz. : 181302_2.0011.382/24						
		Współwłaściciel	<b>Daraż Elżbieta Dorota</b> (Bronisław, Genowefa)	1/6	Pocztą: 37-750 Dublecko, miejscowość: Przedmieście Dubleckie 28	

Za zgodność odpisu  
z oryginałem

Przemyśl, dnia 2006.08.17

Wypis z rejestru gruntów

Województwo podkarpackie

Powiat przemyski

Jednostka ewidencyjna 181302\_2, Dubiecko, Obręb Nr 0011, Przedmieście Dubieckie

NUMER		Władający	NAZWISKO I IMIĘ (NAZWA)	UDZ.	ADRES ZAMIESZKANIA (SIEDZIBA)	J.R.
obręb	arkusz działka	POW. [ha]	właściciela lub władającego	WŁAD.	miejscowość ulica nr	
		Współwłaściciel	<b>Szybiak Genowefa</b> (Feliks, Kunegunda)	4/6	Przedmieście Dubieckie 28	
		Współwłaściciel	<b>Szybiak Wiesław Andrzej</b> (Bronisław, Genowefa)	1/6	Pocza: 37-750 Dubiecko, miejscowość: Przedmieście Dubieckie 28	
181302_2.0011 6	<b>382/26</b>	<b>0.05</b>			[nom. praw. 74509]	602
Przedmieście Dubieckie	Kom.: I Ns 928/05 z 13.01.2006r.					Komentarz do JR: G.004998-0001
			Id dz. : 181302_2.0011.382/26			
		Współwłaściciel	Małż.: <b>Pawłowski Stanisław</b> (Franciszek, Janina), <b>Pawłowska Bogusława</b> (Szczepan, Józefa)	1/1	Reczpoł, 88; Przedmieście, 10	
181302_2.0011 7	<b>382/27</b>	<b>0.16</b>			[nom. praw. 47687]	692
Przedmieście Dubieckie	Kom.: AKT NOT. 2365/92					Komentarz do JR: G.005066-0001
			Id dz. : 181302_2.0011.382/27			
		Współwłaściciel	Małż.: <b>Żurawski Wiesław Jan</b> (Szczepan, Józefa), <b>Żurawska Grażyna</b> (Bronisław, Zofia)	1/1	Przedmieście Dubieckie, 10a; Przedmieście Dubieckie, 10a	
181302_2.0011 7	<b>382/28</b>	<b>0.20</b>			[nom. praw. 47688]	693
Przedmieście Dubieckie	Kom.: AKT NOT. 2365/92					Komentarz do JR: G.005067-0001
			Id dz. : 181302_2.0011.382/28			
		Właściciel	<b>Pichutka Czesława</b> (Jan, Józefa)	1/1	37-700 Przemyśl, Grunwaldzka 52/64	
181302_2.0011 7	<b>382/29</b>	<b>0.17</b>				872
Przedmieście Dubieckie	Kom.: Działki 382/29 I 5212 znoszą się do dz.nr 2168, która następnie dzieli się na dz.nr 2168/1, 2168/2 I 2168/3					Komentarz do JR: G.005215-0001
			Id dz. : 181302_2.0011.382/29			
		Współwłaściciel	Małż.: <b>Kazienko Adam Wojciech</b> (Jan, Józefa), <b>Kazienko Czesława Maria</b> (Józef, Krystyna)	1/1	37-752 Bachórzec, 91; 37-752 Bachórzec, 91	
181302_2.0011 6	<b>382/30</b>	<b>0.27</b>			[nom. praw. 47578]	709
Przedmieście Dubieckie	Kom.: AKT NOT. 14361/92					Komentarz do JR: G.006724-0001
			Id dz. : 181302_2.0011.382/30			
		Właściciel	<b>Kazienko Józefa</b> (Madel, Karolina)	1/1	Przedmieście Dubieckie 47	
181302_2.0011 6	<b>382/31</b>	<b>0.28</b>			[nom. praw. 47577]	205
Przedmieście Dubieckie	Kom.: AKT NOT. 14361/92					Komentarz do JR: G.004734-0002
			Id dz. : 181302_2.0011.382/31			
		Współwłaściciel	Małż.: <b>Sacharzec Witold Roman</b> (Zdzisław, Irena), <b>Sacharzec Danuta Maria</b> (Michał, Czesława)	1/1	Przedmieście Dubieckie, 21; Przedmieście Dubieckie, 21	
181302_2.0011	<b>382/32</b>	<b>0.22</b>				591
Przedmieście Dubieckie	Kom.: AKT NOT. 17204 Z DNIA 27.05.1994.					Komentarz do JR: G.004991-0001
			Id dz. : 181302_2.0011.382/32			
		Współwłaściciel	Małż.: <b>Grzegorzak Zygmunt</b> (Stanisław, Stefania), <b>Grzegorzak Helena Agnieszka</b> (Stanisław, Zofia)	1/1	Śliwnica, 158; Śliwnica, 158	
181302_2.0011 6	<b>382/34</b>	<b>0.11</b>				797
Przedmieście Dubieckie	Kom.: AKT NOT. 1359/97 Z DNIA 08.05.1997.					Komentarz do JR: G.005154-0001
			Id dz. : 181302_2.0011.382/34			
		Współwłaściciel	Małż.: <b>Kopacki Mieczysław</b> (Władysław, Karolina), <b>Kopacka Helena</b> (Antoni, Joanna)	1/1	Przedmieście Dubieckie, 25; Przedmieście Dubieckie, 25	

Za zgodność odpisu  
z oryginałem  
Przemyśl, dnia .....  
*[Podpis]*

Wypis z rejestru gruntów

Województwo podkarpackie

Powiat przemyski

Jednostka ewidencyjna 181302\_2, Dublecko, Obręb Nr 0011, Przedmieście Dubleckie

NUMER		Władający	NAZWIŚKO I IMIĘ (NAZWA)	UDZ.	ADRES ZAMIESZKANIA (SIEDZIBA)	J.R.
obręb	arkusz działka	POW. [ha]	właściciela lub władającego	WŁAD.	miejsowość ulica nr	
181302_2.0011 6	382/35 ✓	0.37			[nom. praw. 31814]	208
Przedmieście Dubleckie			Id dz. : 181302_2.0011.382/35			Komentarz do JR: G.004737-0001
	Właściciel	Gmina Dublecko		1/1	37-750 Dublecko	
181302_2.0011 6	970 ✓	0.21			[nom. praw. 16190]	12
Przedmieście Dubleckie			Kom.: DECYZJA WOJEWODY PRZEMYSKIEGO G.VI-7250-184-4/91 DROGI DOJAZDOWE WEWNĘTRZNE			Komentarz do JR: G.000003-0078
			Id dz. : 181302_2.0011.970			
	Współwłaściciel	Grzegorzak Anna Józefa (Michał,Adela)		1/5	Przedmieście Dubleckie 58	
	Współwłaściciel	Pantoła Adam (Jan,Janina)		1/5	Przedmieście Dubleckie 56	
	Współwłaściciel	Sura Maciej (Ryszard,Irena)		1/5	Przedmieście Dubleckie 55	
	Współwłaściciel	Tworzydło Robert Andrzej (Kazimierz,Danuta)		1/5	Przedmieście Dubleckie 37a	
	Współwłaściciel	Skarb Państwa - Starosta Przemyski		1/5	37-700 Przemyśl, Pl. Dominikański 3	
181302_2.0011 6	973 ✓	0.12			[nom. praw. 33163]	649
Przedmieście Dubleckie			Kom.: AKT NOT. 5216/78 DECYZJA 9260-1/5/90 AKT NOT. 3308/94			Komentarz do JR: G.005033-0001
			Id dz. : 181302_2.0011.973			
	Właściciel	Skarb Państwa		1/1		
	Zarządca	Generalna Dyrekcja Dróg Krajowych I Autostrad Oddział w Rzeszowie		1/1	35-959 Rzeszów, Legionów 20	
181302_2.0011 6	974/1 ✓	4.88				13
Przedmieście Dubleckie			Id dz. : 181302_2.0011.974/1			Komentarz do JR: G.000005-0056
181302_2.0011 7	974/2 ✓	0.04				13
Przedmieście Dubleckie			Id dz. : 181302_2.0011.974/2			Komentarz do JR: G.000005-0056
181302_2.0011 7	974/3 ✓	0.02				13
Przedmieście Dubleckie			Id dz. : 181302_2.0011.974/3			Komentarz do JR: G.000005-0056
181302_2.0011 7	974/4 ✓	0.02				13
Przedmieście Dubleckie			Id dz. : 181302_2.0011.974/4			Komentarz do JR: G.000005-0056
	Właściciel	Gmina Dublecko		1/1	37-750 Dublecko	
181302_2.0011 7	975 ✓	0.85				677
Przedmieście Dubleckie			Kom.: DECYZJA WOJEWODY PRZEMYSKIEGO G.VI-7250-184-2/91 DROGI GMINNE			Komentarz do JR: G.000003-0081
			Id dz. : 181302_2.0011.975			
	Właściciel	Gmina Dublecko		1/1	37-750 Dublecko	
181302_2.0011 7	978 ✓	0.09			[nom. praw. 16190]	12
Przedmieście Dubleckie			Kom.: DECYZJA WOJEWODY PRZEMYSKIEGO G.VI-7250-184-4/91 DROGI DOJAZDOWE WEWNĘTRZNE			Komentarz do JR: G.000003-0078
			Id dz. : 181302_2.0011.978			
	Właściciel	Skarb Państwa		1/1		
	Zarządca	Podkarpacki Zarząd Melioracji I Urządzeń Wodnych w Rzeszowie Oddział w Jarosławiu		1/1	37-500 Jarosław, Poniatowskiego 53	
181302_2.0011 7	1004 ✓	0.34				11
Przedmieście Dubleckie			Id dz. : 181302_2.0011.1004			Komentarz do JR: G.000005-0055
	Współwłaściciel	Gaska Kazimierz Andrzej (Franciszek,Stefania)		1/2	37-700 Przemyśl, Wyb.M.F.Focha 1/63	
				1/2	37-700 Przemyśl, Stojalowskiego 4/1	

Za zgodność odpisu  
z oryginałem

Przemyśl, dnia 12 września 2006 r.

Wypis z rejestru gruntów

Województwo podkarpackie

Powiat przemyski

Jednostka ewidencyjna 181302\_2, Dubiecko, Obręb Nr 0011, Przedmieście Dubieckie

NUMER		Władający	NAZWISKO I IMIĘ (NAZWA)	UDZ.	ADRES ZAMIESZKANIA (SIEDZIBA)	J.R.
obręb	arkusz	działka	POW. [ha]	właściciela lub władającego	WŁAD.	miejsowość ulica nr
		Współwłaściciel	<b>Gaska Maria Helena</b> (Franszek,Stefania)	37-700 Przemyśl, Stojalowskiego 4/1		
181302_2.0011 6	<b>1008/1</b> ✓	<b>0.13</b>		[nom. praw. 77997]		101
Przedmieście Dubieckie			Id dz. : 181302_2.0011.1008/1	Komentarz do JR: G.006923-0002 Post. Ns 324/02 z dn. 17.04.2002r.		
181302_2.0011 6	<b>1008/2</b> ✓	<b>0.23</b>		[nom. praw. 77997]		101
Przedmieście Dubieckie			Id dz. : 181302_2.0011.1008/2	Komentarz do JR: G.006923-0002 Post. Ns 324/02 z dn. 17.04.2002r.		
181302_2.0011 6	<b>1008/3</b> ✓	<b>0.21</b>		[nom. praw. 77997]		101
Przedmieście Dubieckie			Id dz. : 181302_2.0011.1008/3	Komentarz do JR: G.006923-0002 Post. Ns 324/02 z dn. 17.04.2002r.		
181302_2.0011 6	<b>1008/4</b> ✓	<b>0.20</b>		[nom. praw. 77997]		101
Przedmieście Dubieckie			Id dz. : 181302_2.0011.1008/4	Komentarz do JR: G.006923-0002 Post. Ns 324/02 z dn. 17.04.2002r.		
181302_2.0011 6	<b>1008/5</b> ✓	<b>0.21</b>		[nom. praw. 77997]		101
Przedmieście Dubieckie			Id dz. : 181302_2.0011.1008/5	Komentarz do JR: G.006923-0002 Post. Ns 324/02 z dn. 17.04.2002r.		
		Właściciel	<b>Polaczek Maria</b> (Anton, Krystyna)	1/1	Pocztą: 37-750 Dubiecko, miejscowość: Przedmieście Dubieckie 33	
181302_2.0011	<b>1011/1</b> ✓	<b>0.6277</b>		[nom. praw. 78204]		345
Przedmieście Dubieckie			Id dz. : 181302_2.0011.1011/1			
181302_2.0011	<b>1011/2</b> ✓	<b>0.3104</b>		[nom. praw. 78204]		345
Przedmieście Dubieckie			Id dz. : 181302_2.0011.1011/2			
		Właściciel	<b>Sacharzec Marian</b> (Zbigniew, Krystyna)	1/1	Pocztą: 37-750 Dubiecko, miejscowość: Przedmieście Dubieckie 260	
181302_2.0011	<b>2167/1</b> ✓	<b>0.1097</b>		[nom. praw. 76442]		589
Przedmieście Dubieckie			Id dz. : 181302_2.0011.2167/1			
		Właściciel	<b>Mał.: Jabłecki Mariusz</b> (Mieczysław, Regina), <b>Jabłeczka Renata</b> (Zbigniew, Krystyna)	1/1	Pocztą: 37-740 Bircza, miejscowość: Bircza, Ojca Świętego Jana Pawła II 1/6; Pocztą: 37-740 Bircza, miejscowość: Bircza, 111	
181302_2.0011	<b>2167/2</b> ✓	<b>0.1591</b>		[nom. praw. 78540]		937
Przedmieście Dubieckie			Id dz. : 181302_2.0011.2167/2			
		Właściciel	<b>Cichocki Marian Marek</b> (Mieczysław, Helena)	1/1	Przedmieście Dubieckie 63	
181302_2.0011 6	<b>5145</b> ✓	<b>0.01</b>		[nom. praw. 38976]		37
Przedmieście Dubieckie			Id dz. : 181302_2.0011.5145	Komentarz do JR: G.004595-0001		
		Właściciel	<b>Kustra Józef</b> (Stanisław, Antonina)	1/1	Przedmieście Dubieckie 11	
181302_2.0011 7	<b>5204</b> ✓	<b>0.03</b>				225
Przedmieście Dubieckie	Kom.: AWZ NR 477		Id dz. : 181302_2.0011.5204	Komentarz do JR: G.004750-0001		
		Właściciel	<b>Pilch Antoni</b> (Wojciech, Agnieszka)	1/1	Przedmieście Dubieckie 35	
181302_2.0011 7	<b>5205</b> ✓	<b>0.01</b>				294
Przedmieście Dubieckie	Kom.: AWZ NR 152		Id dz. : 181302_2.0011.5205	Komentarz do JR: G.004803-0001		
		Właściciel	<b>Opszańska Genowefa</b> (Tadeusz, Wiktorja)	1/1	Przedmieście Dubieckie	

Za zgodność odpisu  
z oryginałem

Przemyśl, dnia 2006.08.17



Wypis z rejestru gruntów

Województwo podkarpackie

Powiat przemyski

Jednostka ewidencyjna 181302\_2, Dublecko, Obręb Nr 0011, Przedmieście Dubleckie

NUMER		Władający	NAZWISKO I IMIĘ (NAZWA)	UDZ.	ADRES ZAMIESZKANIA (SIEDZIBA)	J.R.
obręb	arkusz działka	POW. [ha]	właściciela lub władającego	WŁAD.	miejsowość ulica nr	
181302_2.0011 6	5210 ✓	0.05				285
Przedmieście Dubleckie		Kom.: AWZ NR 2				Komentarz do JR: G.004797-0001
Id dz. : 181302_2.0011.5210						
	Właściciel	<b>Błachut Halina</b> (Paweł, Leonia)	1/1	Przedmieście Dubleckie 22		
181302_2.0011 3	5211 ✓	0.09			[nom. praw. 26913]	488
Przedmieście Dubleckie		Kom.: ZD 3734				Komentarz do JR: G.004932-0001
Id dz. : 181302_2.0011.5211						

II. działek: 146 Suma pow.: 53.5219 Słownie : pięćdziesiąt trzy hektary pięć tysięcy dwieście dziewięćnaście m2

Sporządzono według stanu na dzień 2006.08.17.

Stwierdza się zgodność  
z operatem ewidencji gruntów i budynków  
G. II. 7412 - 2958/06  
Przemyśl, dnia 17. 08. 2006 ✓

GEODETA POWIATOWY  
mgr inż. Bogusław Pac  
Naczelnik Wydziału  
Geodezji, Kartografii, Katastru  
Gospodarki Nieruchomościami i Mieniem Powiatu

Za zgodność odpisu  
z oryginałem

Przemyśl, dnia 17. 08. 2006 ✓

Wypis z rejestru gruntów

Województwo podkarpackie

Powiat przemyski

Jednostka ewidencyjna 181302\_2, Dublecko, Obręb Nr 0011, Przedmieście Dubieckie

NUMER		Władający	NAZWISKO I IMIĘ (NAZWA)	UDZ.	ADRES ZAMIESZKANIA (SIEDZIBA)	J.R.
obręb	arkusz działka	POW. [ha]	właściciela lub władającego	WŁAD.	miejsowość ulica nr	
		Właściciel	<b>Pietryszak Antonina</b> (Wawrzyniec, Wiktoria)	1/1	37-752 Bachórzec 62	
181302_2.0011 6	<b>365/60</b>	<b>0.14</b>			[nom. praw. 54608]	305
Przedmieście Dubieckie	Kom.: AWZ NR 9					Komentarz do JR: G.004809-0001
			Id dz. : 181302_2.0011.365/60			
		Współwłaściciel	Małż.: <b>Telega Józef</b> (Jullan, Bronisława), <b>Telega Irena Maria</b> (Władysław, Stanisława)	1/1	Przedmieście Dubieckie, 20; Przedmieście Dubieckie, 20	
181302_2.0011 6	<b>365/60*</b>	<b>0.20</b>			[nom. praw. 46972]	392
Przedmieście Dubieckie						Komentarz do JR: G.004871-0001
			Id dz. : 181302_2.0011.365/60*			
		Właściciel	<b>Rogóż Marłusz</b> (Tadeusz, Halina)	1/1	Przedmieście Dubieckie 261	
181302_2.0011 6	<b>365/61</b>	<b>0.37</b>				873
Przedmieście Dubieckie						Komentarz do JR: G.005216-0001
			Id dz. : 181302_2.0011.365/61			
		Właściciel	<b>Sarnicka Katarzyna</b> (Mieczysław, Małgorzata)	1/1	Poczta: 37-750 Dublecko, miejscowość: Przedmieście Dubieckie 18	
181302_2.0011 7	<b>365/89</b>	<b>0.0472</b>			[nom. praw. 85811]	911
Przedmieście Dubieckie	Kom.: AWZ NR 351;					Komentarz do JR: AN Rep.A.Nr 3857/2003 z dnia 07.11.2003r.; AN Rep.A.Nr 3712/2004 z 03.08.2004r.
			Id dz. : 181302_2.0011.365/89			
		Współwłaściciel	<b>Czapor Edyta</b> (Jerzy, Zofia)	1/2	Poczta: 37-750 Dublecko, miejscowość: Przedmieście Dubieckie 18	
		Współwłaściciel	<b>Sarnicka Katarzyna</b> (Mieczysław, Małgorzata)	1/2	Poczta: 37-750 Dublecko, miejscowość: Przedmieście Dubieckie 18	
181302_2.0011 6	<b>365/92</b>	<b>0.0153</b>			[nom. praw. 85812]	912
Przedmieście Dubieckie	Kom.: AWZ NR 351					Komentarz do JR: AN Rep.A.Nr 2001/2003 z dnia 07.07.2003r.
			Id dz. : 181302_2.0011.365/92			
		Właściciel	<b>Sarnicka Katarzyna</b> (Mieczysław, Małgorzata)	1/1	Poczta: 37-750 Dublecko, miejscowość: Przedmieście Dubieckie 18	
181302_2.0011 6	<b>365/93</b>	<b>0.0973</b>			[nom. praw. 85811]	911
Przedmieście Dubieckie	Kom.: AWZ NR 351					Komentarz do JR: AN Rep.A.Nr 3857/2003 z dnia 07.11.2003r.; AN Rep.A.Nr 3712/2004 z 03.08.2004r.
			Id dz. : 181302_2.0011.365/93			
		Współwłaściciel	Małż.: <b>Popowczak Bogusław</b> (Henryk, Józefa), <b>Popowczak Renata</b> (Jan, Helena)	1/1	Przedmieście Dubieckie, 28a; Przedmieście Dubieckie, 28a	
181302_2.0011 6	<b>365/98</b>	<b>2.33</b>			[nom. praw. 79326]	398
Przedmieście Dubieckie						Komentarz do JR: G.004877-0001
			Id dz. : 181302_2.0011.365/98			
181302_2.0011 6	<b>365/99</b>	<b>0.0281</b>			[nom. praw. 79326]	398
Przedmieście Dubieckie						Komentarz do JR: G.004877-0001
			Id dz. : 181302_2.0011.365/99			
		Współwłaściciel	Małż.: <b>Rogóż Tadeusz</b> (Stanisław, Stefania), <b>Rogóż Halina</b> (Szczepan, Józefa)	1/1	Przedmieście Dubieckie, 261; Przedmieście Dubieckie, 261	
181302_2.0011	<b>382/23</b>	<b>0.48</b>			[nom. praw. 49496]	639
Przedmieście Dubieckie	Kom.: AKT NOT. 1951 Z DNIA 24.03.1994.					Komentarz do JR: G.005026-0001
			Id dz. : 181302_2.0011.382/23			
181302_2.0011 6	<b>382/24</b>	<b>0.09</b>			[nom. praw. 670]	639
Przedmieście						Komentarz do JR: G.005026-0001

Za zgodność odpisu  
z oryginałem

Przemyśl, dnia *12.08.2006*

**Wypis z rejestru gruntów**

Województwo podkarpackie

Powiat przemyski

Jednostka ewidencyjna 181302\_2, Dublecko, Obręb Nr 0011, Przedmieście Dubleckie

NUMER		Władający	NAZWISKO I IMIĘ (NAZWA)	UDZ.	ADRES ZAMIESZKANIA (SIEDZIBA)	J.R.
obręb	arkusz działka	POW. [ha]	właściciela lub władającego	WŁAD.	miejsowość ulica nr	

Dubleckie

Id dz. : 181302\_2.0011.382/24

II. działek: **10** Suma pow.: **3.7979** Słownie : trzy hektary siedem tysięcy dziewięćset siedemdziesiąt dziewięć m2

Sporządzono według stanu na dzień 2006.08.31.

Stwierdza się zgodność  
z operatem ewidencji gruntów i budynków  
*G. II. 7412 - 2958/06*  
Przemyśl, dnia *31.08.2006*

ZASTĘPCA NACZELNIKA WYDZIAŁU  
Geodezji, Kartografii, Katastru,  
Gospodarki Nieruchomościami  
i Mieniem Powiatu  
*Z. Bochnacki*  
Zdzisław Bochnacki

Za zgodność odpisu  
z oryginałem  
Przemyśl, dnia *31.08.2006*

**Wypis skrócony z rejestru gruntów  
z właścicielami i komentarzami**

Województwo podkarpackie

Powiat przemyski

Jednostka ewidencyjna 181302\_2, Dubiecko, Obręb Nr 0011, Przedmieście Dubieckie

NUMER		Władający	NAZWISKO I IMIĘ (NAZWA)	UDZ.	ADRES ZAMIESZKANIA (SIEDZIBA)	J.R.
obręb	arkusz	działka	POW. [ha]	właściciela lub władającego	miejsowość ulica nr	
		<b>Właściciel</b>	<b>Sarnicka Katarzyna (Mieczysław, Małgorzata)</b>	<b>1/1</b>	<b>Poczta: 37-750 Dubiecko, miejscowość: Przedmieście Dubieckie 18</b>	
<b>181302_2.0011 7</b>	<b>365/89</b>	<b>0.0472</b>			<b>[nom. praw. 85811]</b>	<b>911</b>
Przedmieście Dubieckie		Kom.: AWZ NR 351;				
			Komentarz do JR: AN Rep.A.Nr 3857/2003 z dnia 07.11.2003r.; AN Rep.A.Nr 3712/2004 z 03.08.2004r.			
			Id dz. : 181302_2.0011.365/89			
		<b>Właściciel</b>	<b>Czapor Edyta (Jerzy, Zofia)</b>	<b>1/1</b>	<b>Poczta: 37-750 Dubiecko, miejscowość: Przedmieście Dubieckie 18</b>	
<b>181302_2.0011 7</b>	<b>365/90</b>	<b>0.1733</b>			<b>[nom. praw. 82123]</b>	<b>198</b>
Przedmieście Dubieckie		Kom.: AWZ NR 351				
			Komentarz do JR: G.004728-0001 Um.nr 9260-2/25/80 z 28.05.1980r.			
			Id dz. : 181302_2.0011.365/90			
		<b>Właściciel</b>	<b>Sarnicka Katarzyna (Mieczysław, Małgorzata)</b>	<b>1/1</b>	<b>Poczta: 37-750 Dubiecko, miejscowość: Przedmieście Dubieckie 18</b>	
<b>181302_2.0011 7</b>	<b>365/91</b>	<b>0.0148</b>			<b>[nom. praw. 85811]</b>	<b>911</b>
Przedmieście Dubieckie		Kom.: AWZ NR 351;				
			Komentarz do JR: AN Rep.A.Nr 3857/2003 z dnia 07.11.2003r.; AN Rep.A.Nr 3712/2004 z 03.08.2004r.			
			Id dz. : 181302_2.0011.365/91			
		<b>Współwłaściciel</b>	<b>Czapor Edyta (Jerzy, Zofia)</b>	<b>1/2</b>	<b>Poczta: 37-750 Dubiecko, miejscowość: Przedmieście Dubieckie 18</b>	
		<b>Współwłaściciel</b>	<b>Sarnicka Katarzyna (Mieczysław, Małgorzata)</b>	<b>1/2</b>	<b>Poczta: 37-750 Dubiecko, miejscowość: Przedmieście Dubieckie 18</b>	
<b>181302_2.0011 6</b>	<b>365/92</b>	<b>0.0153</b>			<b>[nom. praw. 85812]</b>	<b>912</b>
Przedmieście Dubieckie		Kom.: AWZ NR 351				
			Komentarz do JR: AN Rep.A.Nr 2001/2003 z dnia 07.07.2003r.			
			Id dz. : 181302_2.0011.365/92			
		<b>Właściciel</b>	<b>Sarnicka Katarzyna (Mieczysław, Małgorzata)</b>	<b>1/1</b>	<b>Poczta: 37-750 Dubiecko, miejscowość: Przedmieście Dubieckie 18</b>	
<b>181302_2.0011 6</b>	<b>365/93</b>	<b>0.0973</b>			<b>[nom. praw. 85811]</b>	<b>911</b>
Przedmieście Dubieckie		Kom.: AWZ NR 351				
			Komentarz do JR: AN Rep.A.Nr 3857/2003 z dnia 07.11.2003r.; AN Rep.A.Nr 3712/2004 z 03.08.2004r.			
			Id dz. : 181302_2.0011.365/93			
		<b>Właściciel</b>	<b>Czapor Edyta (Jerzy, Zofia)</b>	<b>1/1</b>	<b>Poczta: 37-750 Dubiecko, miejscowość: Przedmieście Dubieckie 18</b>	
<b>181302_2.0011 6</b>	<b>365/94</b>	<b>0.4667</b>			<b>[nom. praw. 82123]</b>	<b>198</b>
Przedmieście Dubieckie		Kom.: AWZ NR 351				
			Komentarz do JR: G.004728-0001 Um.nr 9260-2/25/80 z 28.05.1980r.			
			Id dz. : 181302_2.0011.365/94			
		<b>Właściciel</b>	<b>Sarnicka Katarzyna (Mieczysław, Małgorzata)</b>	<b>1/1</b>	<b>Poczta: 37-750 Dubiecko, miejscowość: Przedmieście Dubieckie 18</b>	
<b>181302_2.0011 6</b>	<b>365/95</b>	<b>0.0388</b>			<b>[nom. praw. 85811]</b>	<b>911</b>
Przedmieście Dubieckie		Kom.: AWZ NR 351.				
			Komentarz do JR: AN Rep.A.Nr 3857/2003 z dnia 07.11.2003r.; AN Rep.A.Nr 3712/2004 z 03.08.2004r.			
			Id dz. : 181302_2.0011.365/95			

II. działek: 7 Suma pow.: **0.8534** Słownie : osiem tysięcy pięćset trzydzieści cztery m<sup>2</sup>

Za zgodność odpisu  
z oryginałem  
Przemyśl, dnia *Dziś*.....

**Wypis skrócony z rejestru gruntów  
z właścicielami i komentarzami**

Województwo podkarpackie

Powiat przemyski

Jednostka ewidencyjna 181302\_2, Dubiecko, Obręb Nr 0011, Przedmieście Dubieckie

NUMER		Władający	NAZWISKO I IMIĘ (NAZWA)	UDZ.	ADRES ZAMIESZKANIA (SIEDZIBA)	J.R.
obręb	arkusz działka	POW. [ha]	właściciela lub władającego	WŁAD.	miejsowość ulica nr	

Sporządzono według stanu na dzień 2007.10.25.

Stwierdza się zgodność  
z operatem ewidencji gruntów i budynków  
..... G.H.D. 7412 - 1779/07 .....

Przemyśl, dnia ..... 25.10.2007 .....

z up. STAROSTY  
*Zdzisław Bbchnacki*  
Z-ca Naczelnika Wydziału  
Geodezji, Kartografii, Katastru,  
Gospodarki Nieruchomościami  
i Mieniem Powiatu

Za zgodność odpisu  
z oryginałem  
Przemyśl, dnia *2007.10.25* .....

**Wypis skrócony z rejestru gruntów  
z właścicielami i komentarzami**

Województwo podkarpackie

Powiat przemyski

Jednostka ewidencyjna 181302\_2, Dubiecko, Obręb Nr 0011, Przedmieście Dubieckie

NUMER obręb	arkusz działka	Władający POW. [ha]	NAZWISKO I IMIĘ (NAZWA) właściciela lub władającego	UDZ. WŁAD.	ADRES ZAMIESZKANIA (SIEDZIBA) miejscowość ulica nr	J.R.
		<u>Właściciel</u>	<u>Maszczyk Leopold (Jan, Aniela)</u>	<u>1/1</u>	<u>Przedmieście Dubieckie 57</u>	
181302_2.0011 6	290/7	0.08				250
Przedmieście Dubieckie		Kom.: DECYZJA 9260-1/5/90				
Komentarz do JR: G.004767-0001						
Id dz. : 181302_2.0011.290/7						

II. działek: 1 Suma pow.: 0.08 Słownie: osiem setnych hektara

Sporządzono według stanu na dzień 2007.11.02.

Stwierdziłem zgodność  
z operacją ewidencji gruntów i budynków  
G..II.C. 7412-1806/07  
Przemyśl, dnia 02.11.2007 ✓

z up. STABOSTY  
Zdzisław Bochnacki  
Z-ca Naczelnika Wydziału  
Geodezji, Kartografii, Katastru,  
Gospodarki Nieruchomościami  
i Mieniem Powiatu

Za zgodność odpisu  
z oryginałem  
Przemyśl, dnia 02.11.2007 ✓



Mapa ewidencji gruntów i budynków  
gm. Dubiecko w. Przedmieście Dubieckie  
skala 1:2880

STAROSTA PRZEMYSKI  
**POWIATOWY OŚRODEK  
 DOKUMENTACJI GEODEZYJNEJ  
 I KARTOGRAFICZNEJ**  
 Reprodukowanie, rozpowszechnianie  
 i rozprowadzanie niniejszego dok-  
 umentu wymaga zezwolenia o którym  
 mowa w art. 18 ustawy z dnia  
 17 maja 1989 r. - Prawo geodezyjne  
 i kartograficzne (Dz. U. Nr 30, poz.  
 163 z późn. zmianami).  
 2008-01-22  
 Imię i nazwisko, podpis,  
 stanowisko służbowe  
 (czyli upoważnienie)

STAROSTA PRZEMYSKI  
**POWIATOWY OŚRODEK  
 DOKUMENTACJI GEODEZYJNEJ  
 I KARTOGRAFICZNEJ**  
 Świadczy się zgodność niniejsz-  
 ej kserokopii z oryginałem przyjętym do  
 państwowego zasobu geodezyjno-  
 kartograficznego w dniu  
 ewidencjonowanym pod nr  
 2008-01-22  
 Imię i nazwisko, podpis,  
 stanowisko służbowe  
 osoby upoważnionej

STAROSTA PRZEMYSKI  
 POWIATOWY OŚRODEK  
 Dokumentacji Geodezyjnej  
 i Kartograficznej  
 w dniu 2008-01-22  
 Nr 266/08  
 STAROSZYBOWY  
 Andrzej Bandyra





WARUNKI TECHNICZNE  
na podłączenie do gminnej stacji uzdatniania  
projektowanej sieci wodociągowej w m-ci Przedmieście Dubieckie I etap

**1. Rurociąg wodociągowy wiejski Przedmieście Dubieckie I etap: rozdzielczy z przyłączami.**

Wyjście z projektowanej sieci rozdzielczej „Dubiecko I etap” rurami fi 160 PE a dalej przekroje wg obliczeń; wraz z węzłami hydrantowymi

Należy zaprojektować:

- wodociąg rozdzielczy z rur PE-HD(PN 10) o przekroju według obliczeń z uwzględnieniem potrzeb p.poż. i długości niezbędnej do zaopatrzenia w wodę działek na projektowanym terenie;
- węzły hydrantowe, zgodnie z PN-B-02863. PN-B-02863/Az1, PN-B-02864 i PN-B-02864/Az1; połączenia kołnierzowe łączyć śrubami nierdzewnymi z zabezpieczeniem antykorozyjnym termokurczliwą taśmą z PE, zasuwy bezdławikowe z miękkim uszczelnieniem i obudową teleskopową;
- przyłącza niż dn=25 mm, włączone do projektowanego wodociągu przez nawiertkę lub opaskę z zasuwą w obudowie teleskopowej;
- węzeł wodomierzowy, zgodnie z PN-B-10720, PN-ISO-4064-2, PN-92/B-01706 i PN-B-01706/Az1, zawory w podejściu do wodomierza - kulowe, za drugim zaworem za wodomierzem zamontować zawór zwrotny antyskażeniowy z możliwością nadzoru ;
- oznakowanie trasy wodociągu i przyłącza taśmą PE z wkładką metaliczną;

**Uwaga:**

- W przypadku lokalizacji węzła wodomierzowego w studziencie, powinna ona spełniać wymogi PN-91/B-10728.
- Postępowanie administracyjne w sprawie uzyskania decyzji o lokalizacji inwestycji celu publicznego należy prowadzić we współpracy z tut. Zakładem Gospodarki Komunalnej.

**POUCZENIE**

1. Na roboty w obrębie dróg, potoków, rowów melioracyjnych należy uzyskać zgodę właściwych administratorów;
2. zastosować armaturę posiadającą certyfikat jakości ISO;
3. miejsce wbudowania armatury oznakować tabliczką.
4. Warunkiem otwarcia dopływu wody jest przedłożenie następujących dokumentów:
  - protokołu próby ciśnieniowej wodociągu i przyłącza;
  - protokołu odbioru technicznego;
  - geodezyjnej inwentaryzacji powykonawczej z opisem topograficznym.
5. Niniejsze warunki techniczne należy dołączyć do PB wodociągu i przyłączy wod.-kan.
6. Warunki techniczne zachowują ważność przez 2 lata.

Za zgodność odpisu  
z oryginałem

Przemysław, dnia 14.01.2022

Kierownik Zakładu

inż. Maciej Pinda

Przemysł 2011.07.01

STAROSTWO POWIATOWE W PRZEMYŚLU  
Zespół Uzgadniania Dokumentacji Projektowej  
w Przemysłu  
pl. Dominikański 3, 37-700 Przemysł tel.678-50-54

O P I N I A NR G.VI.6630.477.2011

uzgodnienia dokumentacji projektowej.

Przedmiot uzgodnienia: Projekt przyłączy wodociągowych  
do budynków mieszkalnych.

dla: Gmina Dubiecko  
Adres: Dubiecko ul.Przemyska 10 37-750 Dubiecko

na zlecenie z dnia: 2011.06.21 znak:

Data wpływu zlecenia do Zespołu: 2011.06.21

Zespół Uzgadniania Dokumentacji Projektowej

opiniuje pozytywnie lokalizację obiektu położonego:

Przedmieście Dubieckie, Gmina:Dubiecko  
Godła map : 175.422.012, 175.422.014, 175.422.021, 175.422.023,  
175.422.024,

Uwagi i zalecenia:

Wydział Urbanistyki, Architektury i Budownictwa: bez uwag Adam Sowa  
Powiatowy Inspektor Nadzoru Budowlanego: bez uwag Małgorzata Mielech  
Zarząd Dróg Powiatowych w Przemysłu: bez uwag Kazimierz Palczak  
PGE DYSTRYBUCJA RZE w Przemysłu: bez uwag Andrzej Klinko

TP SA Pion Sieci Obszar w Rzeszowie:

1.W miejscach skrzyżowań i zbliżeń z urządzeniami telekomunikacyjnymi prace ziemne wykonywać ręcznie z zachowaniem ostrożności; zgodnie z obowiązującymi przepisami techniczno-budowlanymi, pod ścisłym nadzorem TP SA.  
Kontakt: tel. 166790909.

W trakcie budowy istniejące (odkryte) urządzenia telekomunikacyjne w miejscach zbliżeń i skrzyżowań zabezpieczyć przed uszkodzeniem.

Całość kosztów związanych z usunięciem ewentualnych awarii oraz zabezpieczeniem istniejących urządzeń telekomunikacyjnych ponosi Inwestor.

2.Skrzyżowania i zbliżenia z urządzeniami telekomunikacyjnymi wykonać zgodnie z Normą Zakładową nr 96 TPSA 004.

3.Przed zasypaniem uzyskać protokół odbioru z prawidłowego zabezpieczenia skrzyżowania lub zbliżenia.

Stanisław Pawlik

KSG w Talandzie O/ZG w Jarosławiu:

1.Przy przekroju równoległym wodociągu z gazociągami zachować odległość

poziomą minimum 1,5 m.

2. W miejscach skrzyżowania wodociągu z gazociągiem zachować odległość w pionie minimum 0,15 m.

3. Prace ziemne w pobliżu gazociągów wykonywać ręcznie pod nadzorem pracownika Rejonu Dystrybucji Gazu w Przeworsku.

4. Uzyskać protokoły z odbioru skrzyżowania z gazociągiem.

Marek Majka

Uzgodnione usytuowanie sieci uzbrojenia terenu podlega wytyczeniu i geodezyjnej inwentaryzacji powykonawczej przez jednostki uprawnione do wykonywania prac geodezyjnych.

W razie niezgodności realizacji sieci uzbrojenia terenu z uzgodnionym projektem inwestor zobowiązany jest przedłożyć mapę z wynikami pomiarów powykonawczych właściwemu organowi administracji architektoniczno-budowlanej.

Uzgodnienie usytuowania projektowanych sieci uzbrojenia terenu zachowuje ważność przez okres 3 lat od dnia wydania opinii w sprawie uzgadniania usytuowania projektowanych sieci uzbrojenia terenu.

Uzgodnienie traci ważność w przypadku, o którym mowa w § 13 rozporządzenia Ministra Rozwoju Regionalnego i Budownictwa z dnia 2 kwietnia 2001 r. w sprawie geodezyjnej ewidencji sieci uzbrojenia terenu oraz zespołów uzgadniania dokumentacji projektowej (Dz. U. Nr 38, poz. 455).

Z up. STAROSTY  
PRZEWORSKI  
Zespołu Uzgadniania Dokumentacji Projektowej  
mgr inż. Janusz Kucab



**STAROSTA PRZEMYSKI**  
**ZESPÓŁ UZGADNIANI**  
**DOCUMENTACJI PROJEKTOWEJ**

*sić wodociągowa*

Na podstawie art. 28 ust. 1 ustawy z dnia 17 maja 1989 r. o Planie gospodarczym i Kartograficzna (Dz. U. z 2000 r. Nr 100, poz. 1028 i 1100) oraz rozporządzenia Ministra Rolnictwa i Gospodarki Żywnościowej z dnia 17 kwietnia 2001 r. w sprawie sposobów i form udzielenia pomocy technicznej gminom (Dz. U. z 2001 r. Nr 20, poz. 458)

**INŻYNIER** *mgr inż. Andrzej Kozłowski*  
**PROJEKTOWY** *mgr inż. Andrzej Kozłowski*  
**WYKONAWCA** *mgr inż. Andrzej Kozłowski*  
**WZROST** *18.09.2008*

**Wykonano 23.05.2008**

**BIURO PROJEKTOWE GOSPODARSTWA WODNIA**  
**"KASZA" MIEJSCOWOŚĆ PRZEMYSKI**  
 37-700 Przemyski, ul. A. Kozłowski 1  
 tel. 870-21-27, kom. 88-50-50-4  
 ul. 700-11-188A, POCZTA 362-14101  
**GOSPODARSTWO WODNIA**  
 ul. 700-11-188A, POCZTA 362-14101  
 tel. 816-12-12, kom. 50-50-4

**175.422.024**  
 1:1000

**MAPA ZASADNICZA**

**WOJEWÓDZKIE BIURO GEODEZJI I TERENÓW ROLNYCH**  
**w PRZEMYSLE**

Projekt		SIĘĆ WODOCIECIOWA W MIEJSCOWOŚCI PRZEMYSKI DUBIECKIE (ZASILANIE LEWOSTRONNE)	
Wzrost		18.09.2008	
Projektant		Gmina Dubiecko 37-750 Dubiecko	
Wykonawca		Przedsiębiorstwo Projektowo - Budowlane prstbudo	
Adres		ul. Wybrzeża Ojca Św. Jana Pawła II 24 37-700 Przemyski tel. fax. 0166700888	
Projektant		mgr inż. Marek Dubicki WPK/MB/MB/01/07/08	
Projekt		PROJEKT BUDOWLANY	
Wzrost		SANTARNA	
Adres		Bielska Góra ul. 800-11-188A, POCZTA 362-14101	
Projektant		mgr inż. Andrzej Kozłowski	
Wykonawca		Przedsiębiorstwo Projektowo - Budowlane prstbudo	
Adres		ul. Wybrzeża Ojca Św. Jana Pawła II 24 37-700 Przemyski tel. fax. 0166700888	
Projekt		PROJEKT ZAGOSPODAROWANIA TERENU	
Wzrost		18.09.2008	
Adres		ul. Wybrzeża Ojca Św. Jana Pawła II 24 37-700 Przemyski tel. fax. 0166700888	



Nykonat: 23.05.2006  
 FIRMALISUBSISTEMNO-KARTOGRAFICZNY  
**"MAPA"** Mirosław Korol  
 37-700 Przemysław, ul. A. Kozłowa 1  
 tel. 870-37-27, kom. 502 636 01  
 ulp 764-37-0684, NISCON 68034111

23.05.2006

Mapa do celów projektowych  
 w.Przedmieście Dubieckie gm.Dubiecko  
 skala 1:1000  
 175.422.012,014,021,023,024

**STADIUM PRZEMIANY  
 ZWROT UZGADNIANIA  
 DOKUMENTACJI PROJEKTOWEJ**

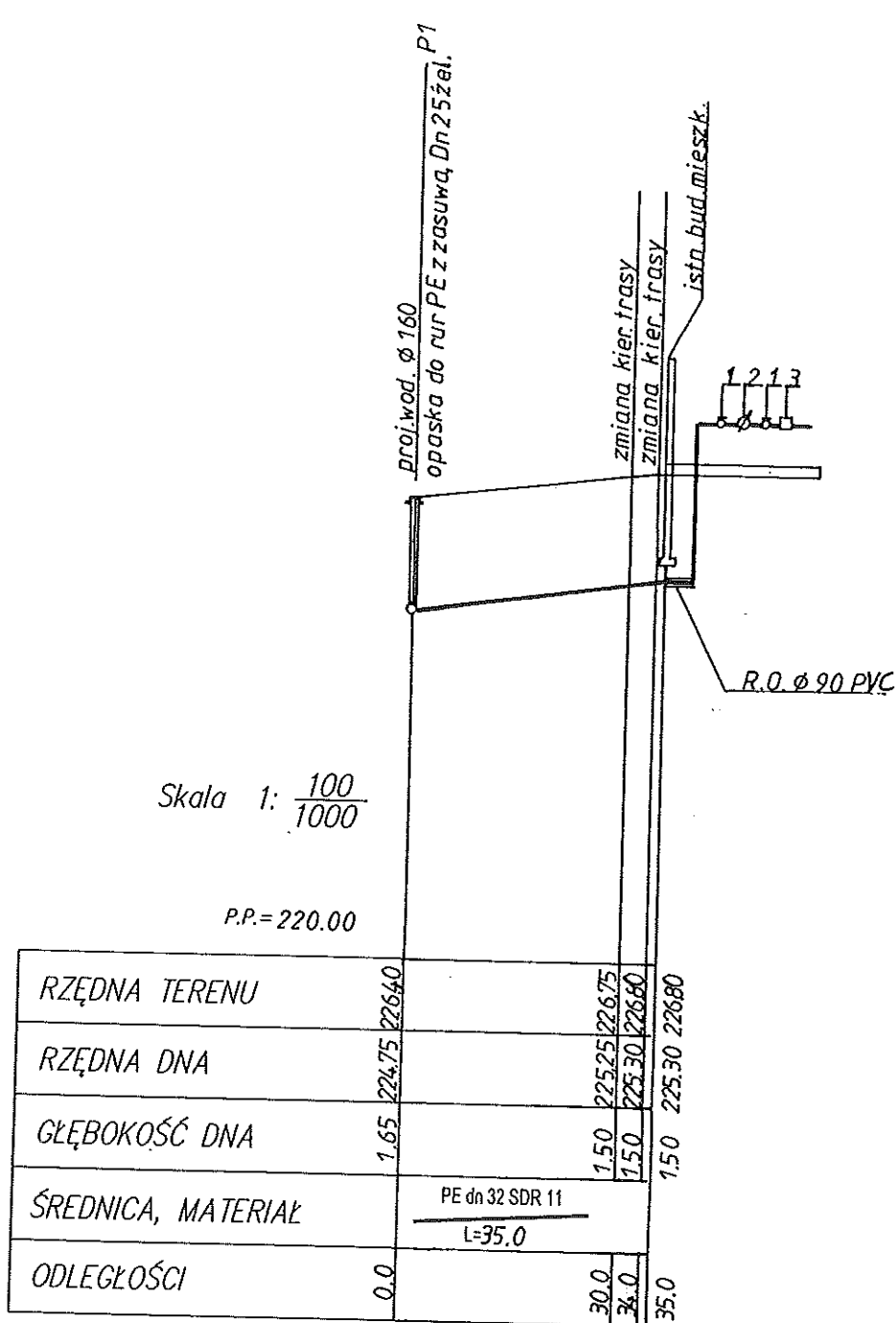
Na podstawie art. 23 ust. 1 ustawy z dnia 17 maja 1989 r. - Prawo gospodarcze i fotograficzne (Dz. U. z 2002 r. Nr 100, poz. 1088 i Nr 105, poz. 1142) z późn. zmianami w sprawie projektowania i wykonania robót budowlanych.

Uzgodniono, iż wyłączenie z realizacji części projektu, która została wyodrębniona i wyodrębniona z projektu, nie powoduje zmiany w umieszczeniu projektu. Nie ma konieczności zmiany mapy i wypisów z mapy. Nie ma konieczności zmiany dokumentacji technicznej projektu. Nie ma konieczności zmiany dokumentacji technicznej projektu. Nie ma konieczności zmiany dokumentacji technicznej projektu.

Wzrost: 18.02.2008

B1-B2 - Odcinek wyłączony z realizacji  
 (brak zgody ZDW Rzeszów)

Projekt		SIĘĆ WODOCIĄGOWA W WILISZOWICACH PRZEDMIEŚCIE DUBIECKIE (ZASILANE LEWOSTRONNIE)	
Wykonano		Gmina Dubiecko 37-750 Dubiecko	
Przebieg		Przedsiębiorstwo Projektowo - Budowlane [Logo]	
Lp. Wykonano		Ul. Wybrzeże Opatów Św. Jana Pawła II 24 37-700 Przemysław tel. 870-37-0684	
Projektant		Inż. [Imię] [Podpis]	
Tytuł		PROJEKT BUDOWLANY	
Temat		SANITARNIA SIĘĆ WODOCIĄGOWA	
Tytuł projektu		PROJEKT ZAGOSPODAROWANIA TERENU	
Skala	Dat.	Nr rysunku	Str.
1:1000	08.2007	2	2



Skala 1:  $\frac{100}{1000}$

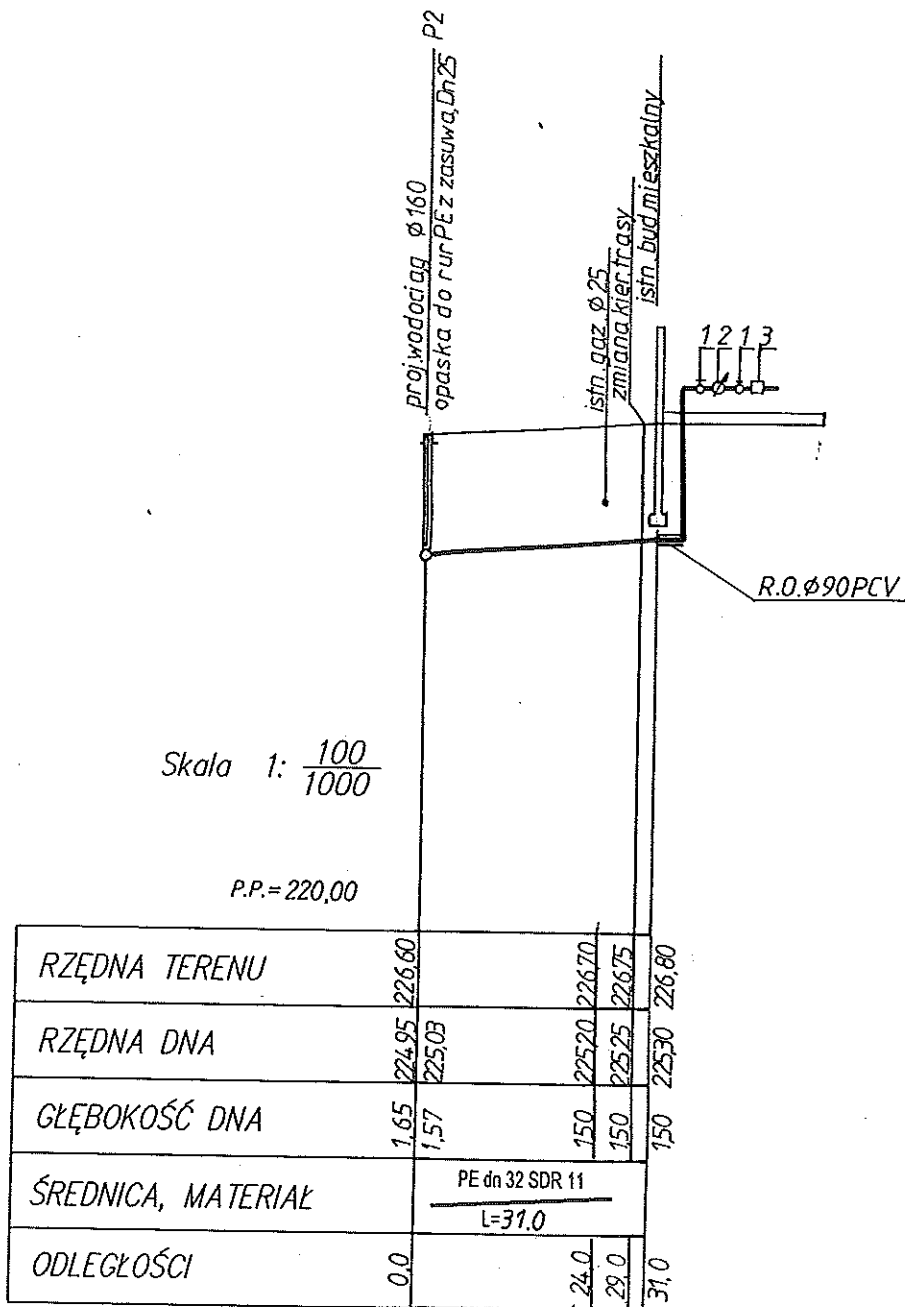
P.P. = 220.00

RZĘDNA TERENU				
RZĘDNA DNA				
GŁĘBOKOŚĆ DNA	1.65	224.75	226.40	
ŚREDNICA, MATERIAŁ		PE dn 32 SDR 11		
		L=35.0		
ODLEGŁOŚCI	0.0			
		30.0	34.0	35.0
		225.25	226.75	
		225.30	226.80	
		225.30	226.80	

OZNACZENIA:

1. Zawór kulowy Dn25
2. Wodomierz skrzydełkowy JS1,5 Dn20
3. Zawór antyskażeniowy EA z możliwością nadzoru Dn25

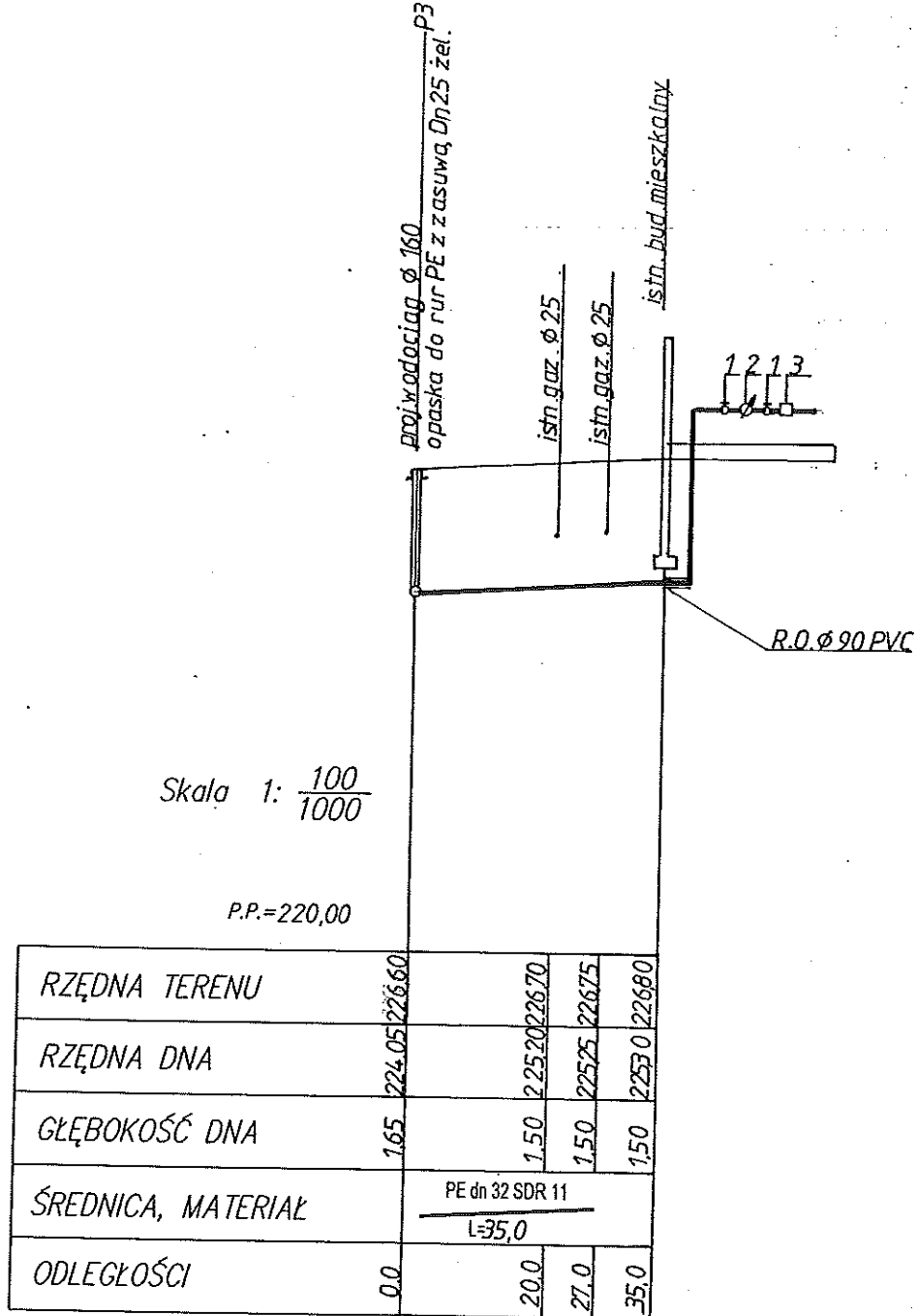
Projekt PRZYŁĄCZ WODOCIĄGOWY DO BUDYNKU MIESZKALNEGO NA DZ. NR 2168/1 W MIEJSCOWOŚCI PRZEDMIEŚCIE DUBIECKIE		
Inwestor <b>Urząd Gminy Dubiecko</b> ul. Przemyska 10, 37-750 Dubiecko		
Projektant <b>PROBUD</b> Przedsiębiorstwo Projektowo Budowlane ul. Wybrzeże Ojca Św. Jana Pawła II 24, 37-700 Przemysł		
PROJEKTANT	Nr upr.	Podpis
mgr inż. Tomasz Zabawski	S-215/02	
Faza projektu PROJEKT BUDOWLANY		
Branża SANITARNA		
Tytuł rysunku PROFIL PODŁUŻNY PRZYŁĄCZA WODOCIĄGOWEGO		
Skala 1:100/1000	Data .2007	Nr rysunku <b>201</b>
		Str



OZNACZENIA:

1. Zawór kulowy Dn25
2. Wodomierz skrzydełkowy JS1,5 Dn20
3. Zawór antyskażeniowy EA  
z możliwością nadzoru Dn25

Projekt <b>PRZYŁĄCZ WODOCIĄGOWY DO BUDYNKU MIESZKALNEGO NA DZ. NR: 302/28 W MIEJSCOWOŚCI PRZEDMIEŚCIE DUBIECKIE</b>			
Inwestor <b>Urząd Gminy Dubiecko</b> ul. Przemyska 10, 37-750 Dubiecko			
Projektant <b>PROBUD</b> Przedsiębiorstwo Projektowo Budowlane ul. Wybrzeże Ojca Św. Jana Pawła II 24, 37-700 Przemysł			
PROJEKTANT	Nr upr.	Podpis	
mgr inż. Tomasz Zabawski	S-215/02		
Faza projektu <b>PROJEKT BUDOWLANY</b>			
Branża <b>SANITARNA</b>			
Tytuł rysunku <b>PROFIL PODŁUŻNY PRZYŁĄCZA WODOCIĄGOWEGO</b>			
Skala 1:100/1000	Data .2007	Nr rysunku <b>202</b>	Str



RZĘDNA TERENU				
RZĘDNA DNA				
GLĘBOKOŚĆ DNA	1.65	1.50	1.50	1.50
ŚREDNICA, MATERIAŁ		PE dn 32 SDR 11		
		L=35,0		
ODLEGŁOŚCI	0,0	20,0	27,0	35,0

OZNACZENIA:

1. Zawór kulowy Dn25
2. Wodomierz skrzydełkowy JS1,5 Dn20
3. Zawór antyskażeniowy EA z możliwością nadzoru Dn25

Projekt <b>PRZYŁĄCZ WODOCIĄGOWY DO BUDYNKU MIESZKALNEGO NA DZ. NR: 382/27 W MIEJSCOWOŚCI PRZEDMIEŚCIE DUBIECKIE</b>			
Inwestor <b>Urząd Gminy Dubiecko</b> ul. Przemyska 10, 37-750 Dubiecko			
Projektant <b>PROBUD</b> Przedsiębiorstwo Projektowo Budowlane ul. Wybrzeże Ojca Św. Jana Pawła II 24, 37-700 Przemyśl			
PROJEKTANT	Nr upr.	Podpis	
mgr inż. Tomasz Zabawski	S-215/02		
Faza projektu <b>PROJEKT BUDOWLANY</b>			
Branża <b>SANITARNA</b>			
Tytuł rysunku <b>PROFIL PODŁUŻNY PRZYŁĄCZA WODOCIĄGOWEGO</b>			
Skala 1:100/1000	Data .2007	Nr rysunku <b>203</b>	Str



P4  
 podwodociąg Ø160  
 opaska do rur PE z zasuwą, Dn25 zel.

zmiana kier. trasy  
 istn. gaz Ø25

istn. bud. mieszkalny

1 2 1 3

R.O. Ø90 PVC

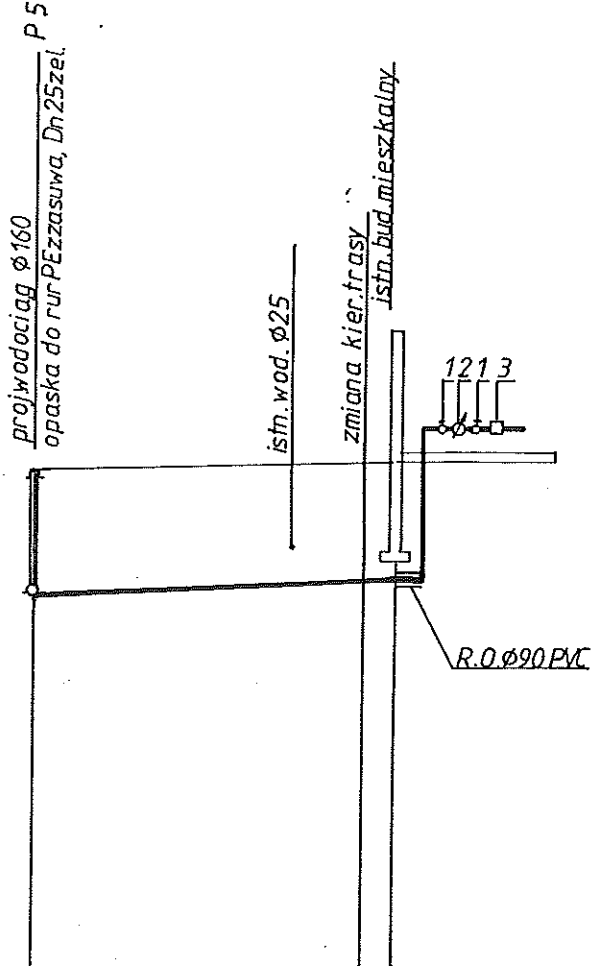
Skala 1:  $\frac{100}{1000}$

P.P. = 220,00

RZĘDNA TERENU	226.60	227.00	227.00
RZĘDNA DNA	224.95 225.03	225.50 225.50	227.00 227.00
GLĘBOKOŚĆ DNA	1.65 1.57	1.50 1.50	1.50
ŚREDNICA, MATERIAŁ	PE dn 32 SDR 11 L=52,0		
ODLEGŁOŚCI	0.0	46.0 48.5	52.0

- OZNACZENIA:
1. Zawór kulowy Dn25
  2. Wodomierz skrzydełkowy JS1,5 Dn20
  3. Zawór antyskażeniowy EA z możliwością nadzoru Dn25

Projekt <b>PRZYŁĄCZ WODOCIĄGOWY DO BUDYNKU          MIESZKALNEGO NA DZ. NR: 38736          W MIEJSCOWOŚCI PRZEDMIEŚCIE DUBIECKIE</b>			
Inwestor <b>Urząd Gminy Dubiecko</b> ul. Przemyska 10, 37-750 Dubiecko			
Projektant <b>PROBUD</b> Przedsiębiorstwo Projektowo Budowlane ul. Wybrzeże Ojca Św. Jana Pawła II 24, 37-700 Przemysł			
PROJEKTANT	Nr upr.	Podpis	
mgr inż. Tomasz Zabowski	S-215/02		
Faza projektu <b>PROJEKT BUDOWLANY</b>			
Branża <b>SANITARNA</b>			
Tytuł rysunku <b>PROFIL PODŁUŻNY PRZYŁĄCZA          WODOCIĄGOWEGO</b>			
Skala 1:100/1000	Data .2007	Nr rysunku <b>204</b>	Str



Skala 1:  $\frac{100}{500}$

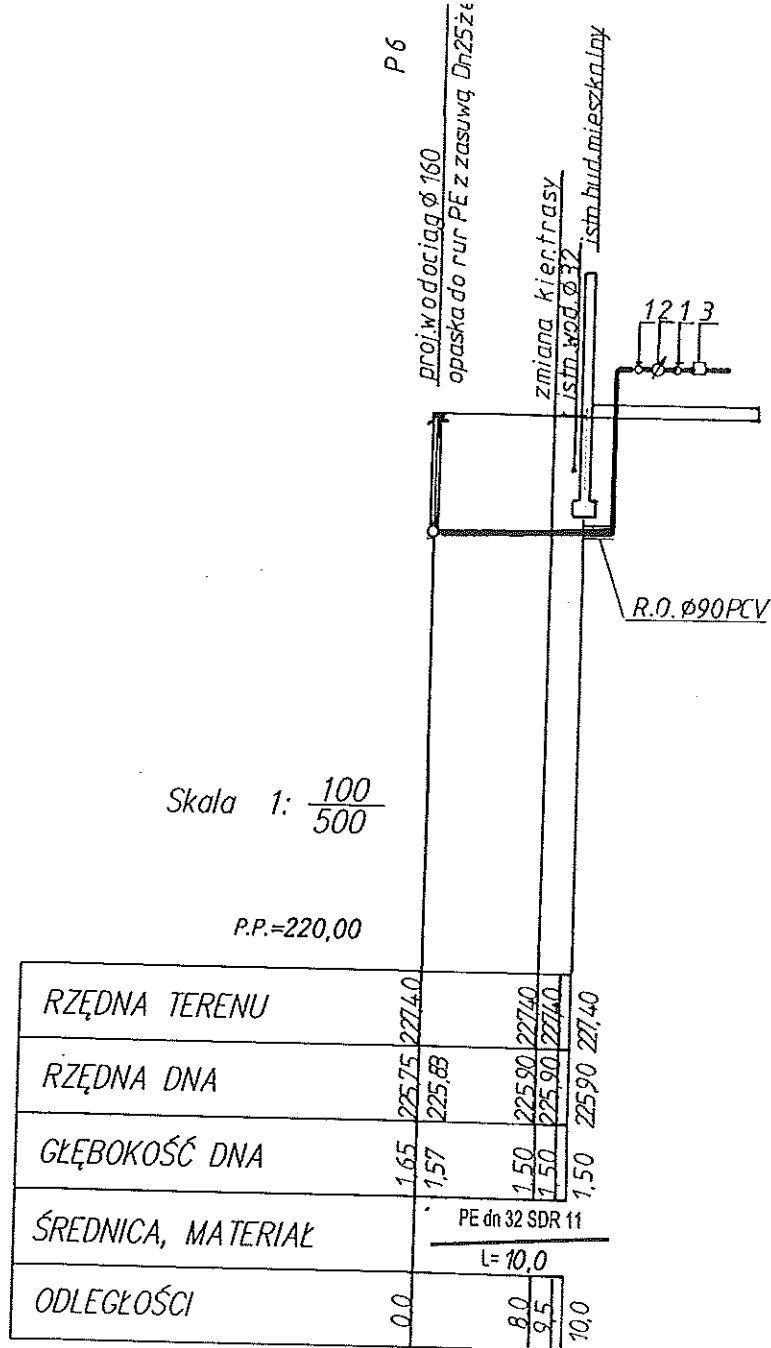
P.P. = 220,00

RZĘDNA TERENU	22690	22700	22700
RZĘDNA DNA	22525 22533	22550	22550 22550 22700
GŁĘBOKOŚĆ DNA	165 157	150	150 150
ŚREDNICA, MATERIAŁ	PE dn 32 SDR 11 L=24,0		
ODLEGŁOŚCI	0,0	17,0	22,00 24,00

OZNACZENIA:

1. Zawór kulowy Dn25
2. Wodomierz skrzydełkowy JS1,5 Dn20
3. Zawór antyskażeniowy EA z możliwością nadzoru Dn25

Projekt <b>PRZYŁĄCZ WODOCIĄGOWY DO BUDYNKU MIESZKALNEGO NA DZ. NR:382/10 W MIEJSCOWOŚCI PRZEDMIEŚCIE DUBIECKIE</b>		
Inwestor <b>Urząd Gminy Dubiecko</b> ul. Przemyska 10, 37-750 Dubiecko		
Projektant <b>PROBUD</b> Przedsiębiorstwo Projektowo Budowlane ul. Wybrzeże Ojca Św. Jana Pawła II 24, 37-700 Przemysł		
PROJEKTANT	Nr upr.	Podpis
mgr inż. Tomasz Zabawski	S-215/02	
Faza projektu <b>PROJEKT BUDOWLANY</b>		
Branża <b>SANITARNA</b>		
Tytuł rysunku <b>PROFIL PODŁUŻNY PRZYŁĄCZA WODOCIĄGOWEGO</b>		
Skala 1:100/500	Data .2007	Nr rysunku <b>205</b> Str



Skala 1:  $\frac{100}{500}$

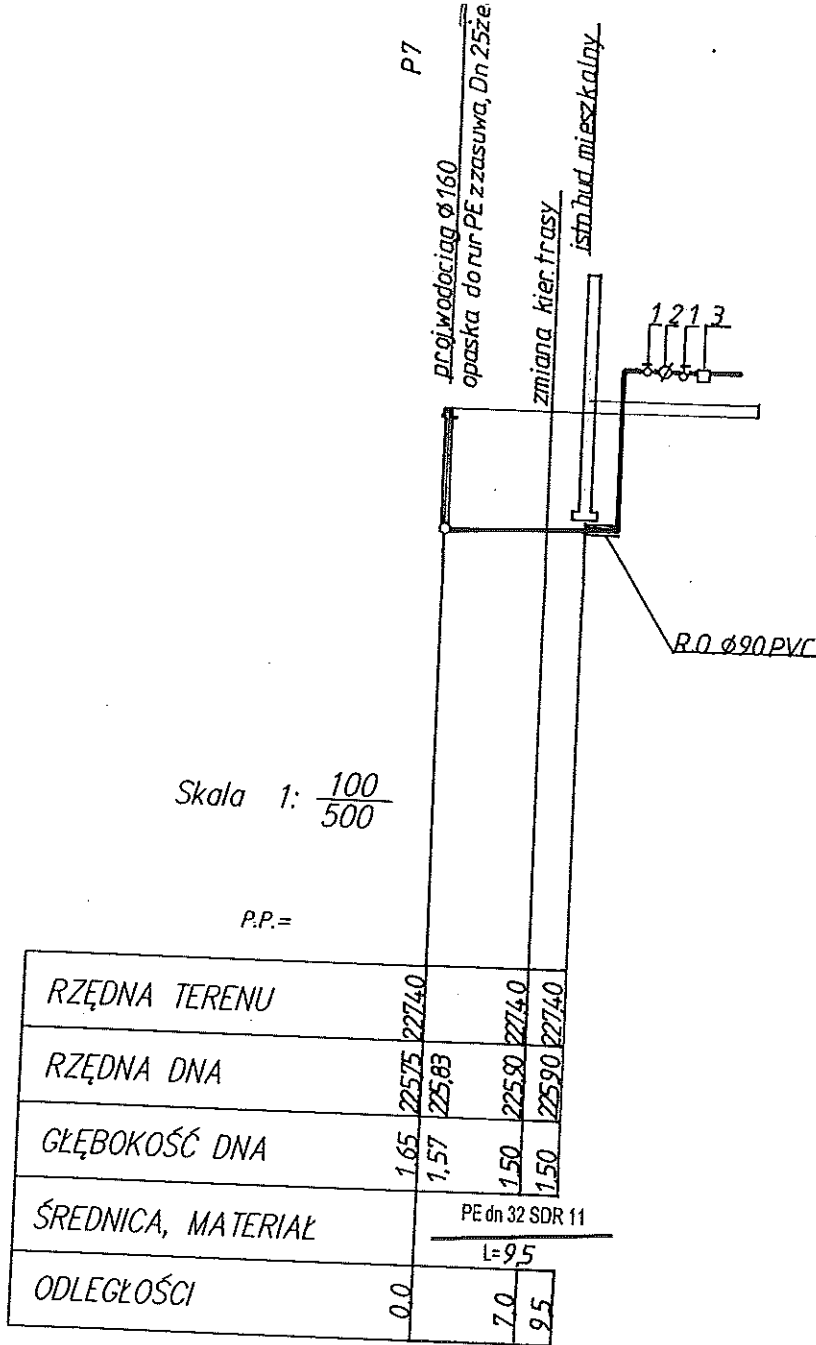
P.P.=220,00

RZĘDNA TERENU		227,40	227,40
RZĘDNA DNA		225,75 225,68	225,90 225,90 227,40
GŁĘBOKOŚĆ DNA		1,65 1,57	1,50 1,50 1,50
ŚREDNICA, MATERIAŁ		PE dn 32 SDR 11	
		L= 10,0	
ODLEGŁOŚCI		0,0	8,0 9,5 10,0

**OZNACZENIA:**

1. Zawór kulowy Dn25
2. Wodomierz skrzydełkowy JS1,5 Dn20
3. Zawór antyskażeniowy EA  
z możliwością nadzoru Dn25

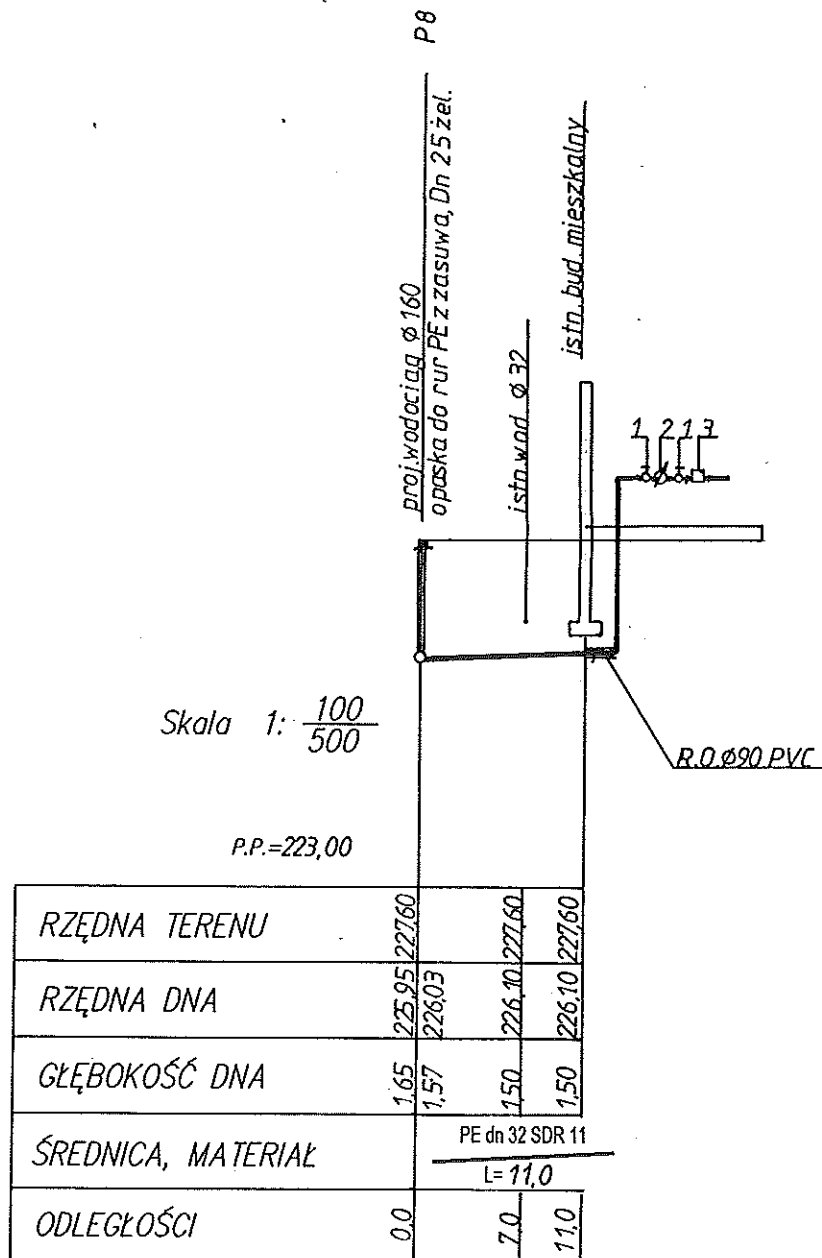
Projekt <b>PRZYŁĄCZ WODOCIĄGOWY DO BUDYNKU MIESZKALNEGO NA DZ. NR:382/23 W MIEJSCOWOŚCI PRZEDMIEŚCIE DUBIECKIE</b>		
Inwestor <b>Urząd Gminy Dubiecko</b> ul. Przemyska 10, 37-750 Dubiecko		
Projektant <b>PROBUD</b> Przedsiębiorstwo Projektowo Budowlane ul. Wybrzeże Ojca Św. Jana Pawła II 24, 37-700 Przemyśl		
PROJEKTANT	Nr upr.	Podpis
mgr inż. Tomasz Zabawski	S-215/02	
Faza projektu <b>PROJEKT BUDOWLANY</b>		
Branża <b>SANITARNA</b>		
Tytuł rysunku <b>PROFIL PODŁUŻNY PRZYŁĄCZA WODOCIĄGOWEGO</b>		
Skala 1:100/500	Data .2007	Nr rysunku <b>206</b>
		Str



OZNACZENIA:

1. Zawór kulowy Dn25
2. Wodomierz skrzydełkowy JS1,5 Dn20
3. Zawór antyskażeniowy EA  
z możliwością nadzoru Dn25

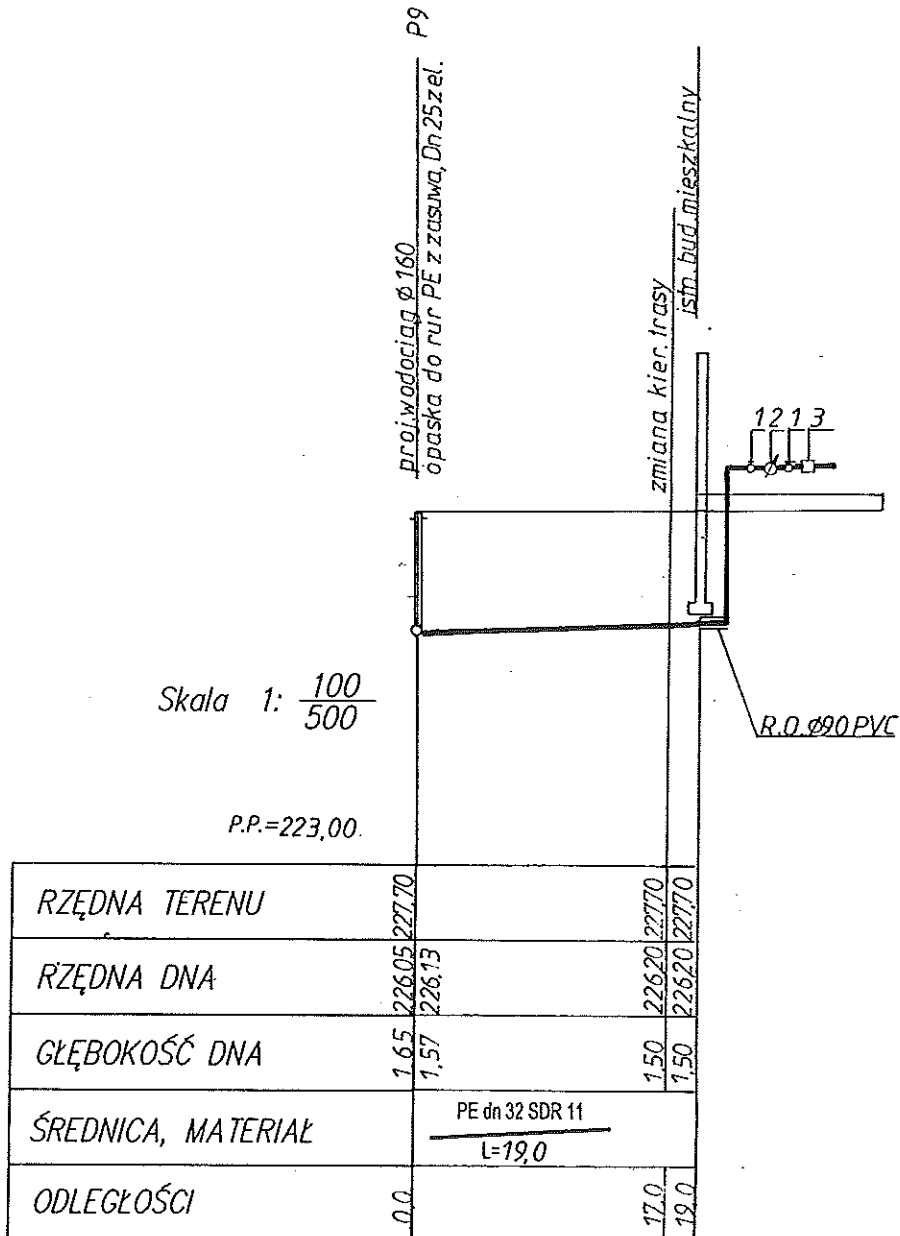
Projekt <b>PRZYŁĄCZ WODOCIĄGOWY DO BUDYNKU MIESZKALNEGO NA DZ. NR:382/6 W MIEJSCOWOŚCI PRZEDMIEŚCIE DUBIECKIE</b>		
Inwestor <b>Urząd Gminy Dubiecko</b> ul. Przemyska 10, 37-750 Dubiecko		
Projektant <b>PROBUD</b> Przedsiębiorstwo Projektowo Budowlane ul. Wybrzeże Ojca Św. Jana Pawła II 24, 37-700 Przemysł		
PROJEKTANT	Nr upr.	Podpis
mgr inż. Tomasz Zabawski	S-215/02	
Faza projektu <b>PROJEKT BUDOWLANY</b>		
Branża <b>SANITARNA</b>		
Tytuł rysunku <b>PROFIL PODŁUŻNY PRZYŁĄCZA WODOCIĄGOWEGO</b>		
Skala 1:100/500	Data .2007	Nr rysunku <b>207</b> Str



OZNACZENIA:

1. Zawór kulowy Dn25
2. Wodomierz skrzydełkowy JS1,5 Dn20
3. Zawór antyskażeniowy EA z możliwością nadzoru Dn25

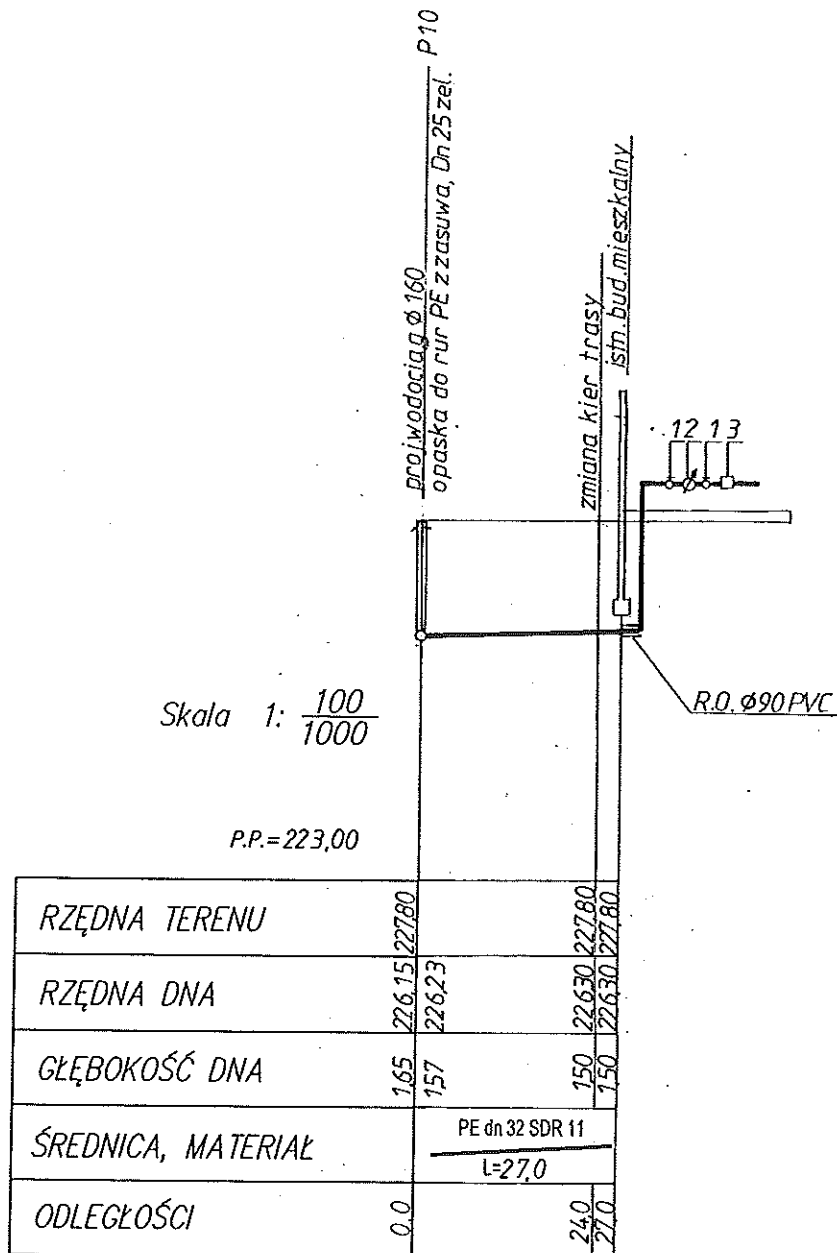
Projekt <b>PRZYŁĄCZ WODOCIĄGOWY DO BUDYNKU MIESZKALNEGO NA DZ. NR:382/5 W MIEJSCOWOŚCI PRZEDMIEŚCIE DUBIECKIE</b>		
Inwestor <b>Urząd Gminy Dubiecko</b> ul. Przemyska 10, 37-750 Dubiecko		
Projektant <b>PROBUD</b> Przedsiębiorstwo Projektowo Budowlane ul. Wybrzeże Ojca Św. Jana Pawła II 24, 37-700 Przemysł		
PROJEKTANT	Nr upr.	Podpis
mgr inż. Tomasz Zabowski	S-215/02	
Faza projektu <b>PROJEKT BUDOWLANY</b>		
Bronza <b>SANITARNA</b>		
Tytuł rysunku <b>PROFIL PODŁUŻNY PRZYŁĄCZA WODOCIĄGOWEGO</b>		
Skala 1:100/500	Data .2007	Nr rysunku <b>208</b>
		Str



OZNACZENIA:

1. Zawór kulowy Dn25
2. Wodomierz skrzydełkowy JS1,5 Dn20
3. Zawór antyskażeniowy EA z możliwością nadzoru Dn25

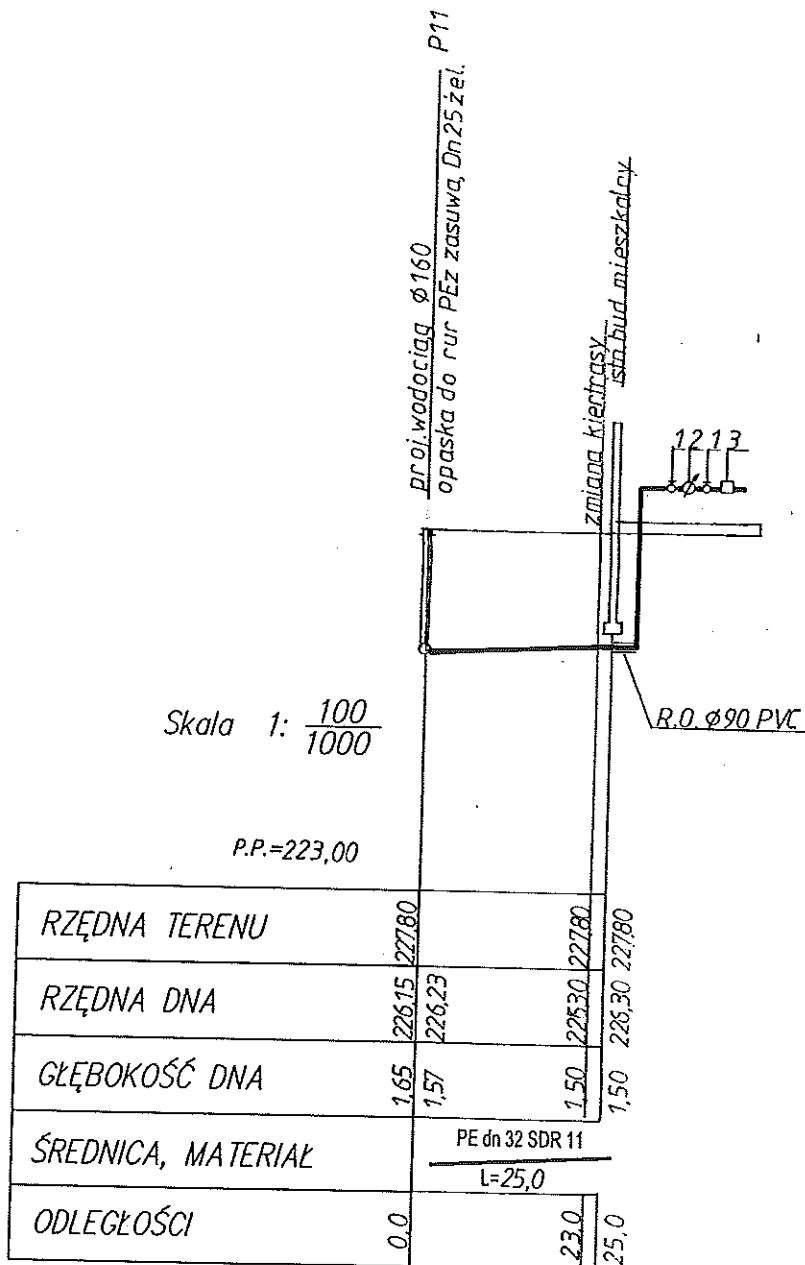
Projekt <b>PRZYŁĄCZ WODOCIĄGOWY DO BUDYNKU MIESZKALNEGO NA DZ. NR: 382/17 W MIEJSCOWOŚCI PRZEDMIEŚCIE DUBIECKIE</b>		
Inwestor <b>Urząd Gminy Dubiecko</b> ul. Przemyska 10, 37-750 Dubiecko		
Projektant <b>PROBUD</b> Przedsiębiorstwo Projektowo Budowlane ul. Wybrzeże Ojca Św. Jana Pawła II 24, 37-700 Przemysł		
PROJEKTANT	Nr upr.	Podpis
mgr inż. Tomasz Zabawski	S-215/02	
Faza projektu <b>PROJEKT BUDOWLANY</b>		
Branża <b>SANITARNA</b>		
Tytuł rysunku <b>PROFIL PODŁUŻNY PRZYŁĄCZA WODOCIĄGOWEGO</b>		
Skala 1:100/500	Data .2007	Nr rysunku <b>209</b> Str



OZNACZENIA:

1. Zawór kulowy Dn25
2. Wodomierz skrzydełkowy JS1,5 Dn20
3. Zawór antyskażeniowy EA  
z możliwością nadzoru Dn25

Projekt <b>PRZYŁĄCZ WODOCIĄGOWY DO BUDYNKU MIESZKALNEGO NA DZ. NR:382/18 W MIEJSCOWOŚCI PRZEDMIEŚCIE DUBIECKIE</b>			
Inwestor <b>Urząd Gminy Dubiecko</b> ul. Przemyska 10, 37-750 Dubiecko			
Projektant <b>PROBUD</b> Przedsiębiorstwo Projektowo Budowlane ul. Wybrzeże Ojca Św. Jana Pawła II 24, 37-700 Przemysł			
PROJEKTANT	Nr upr.	Podpis	
mgr inż. Tomasz Zabawski	S-215/02		
Faza projektu <b>PROJEKT BUDOWLANY</b>			
Branża <b>SANITARNA</b>			
Tytuł rysunku <b>PROFIL PODŁUŻNY PRZYŁĄCZA WODOCIĄGOWEGO</b>			
Skala 1:100/1000	Data .2007	Nr rysunku <b>210</b>	Str

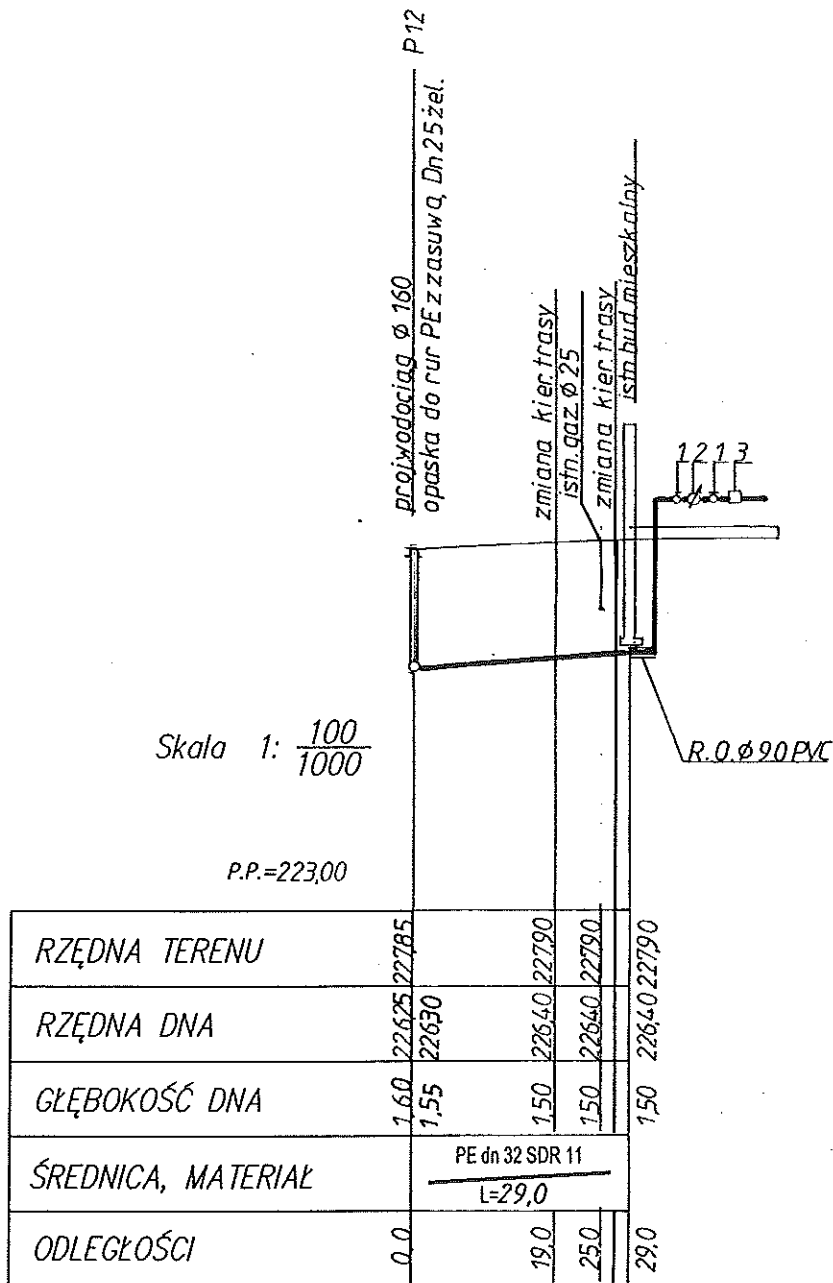


OZNACZENIA:

1. Zawór kulowy Dn25
2. Wodomierz skrzydełkowy JS1,5 Dn20
3. Zawór antyściszeniowy EA z możliwością nadzoru Dn25

Projekt <b>PRZYŁĄCZ WODOCIĄGOWY DO BUDYNKU MIESZKALNEGO NA DZ. NR:382/16 W MIEJSCOWOŚCI PRZEDMIEŚCIE DUBIECKIE</b>			
Inwestor <b>Urząd Gminy Dubiecko</b> ul. Przemyska 10, 37-750 Dubiecko			
Projektant <b>PROBUD</b> Przedsiębiorstwo Projektowo Budowlane ul. Wybrzeże Ojca Św. Jana Pawła II 24, 37-700 Przemysł			
PROJEKTANT	Nr upr.	Podpis	
mgr inż. Tomasz Zabawski	S-215/02		
Faza projektu <b>PROJEKT BUDOWLANY</b>			
Branża <b>SANITARNA</b>			
Tytuł rysunku <b>PROFIL PODŁUŻNY PRZYŁĄCZA WODOCIĄGOWEGO</b>			
Skala 1:100/1000	Data .2007	Nr rysunku <b>211</b>	Str

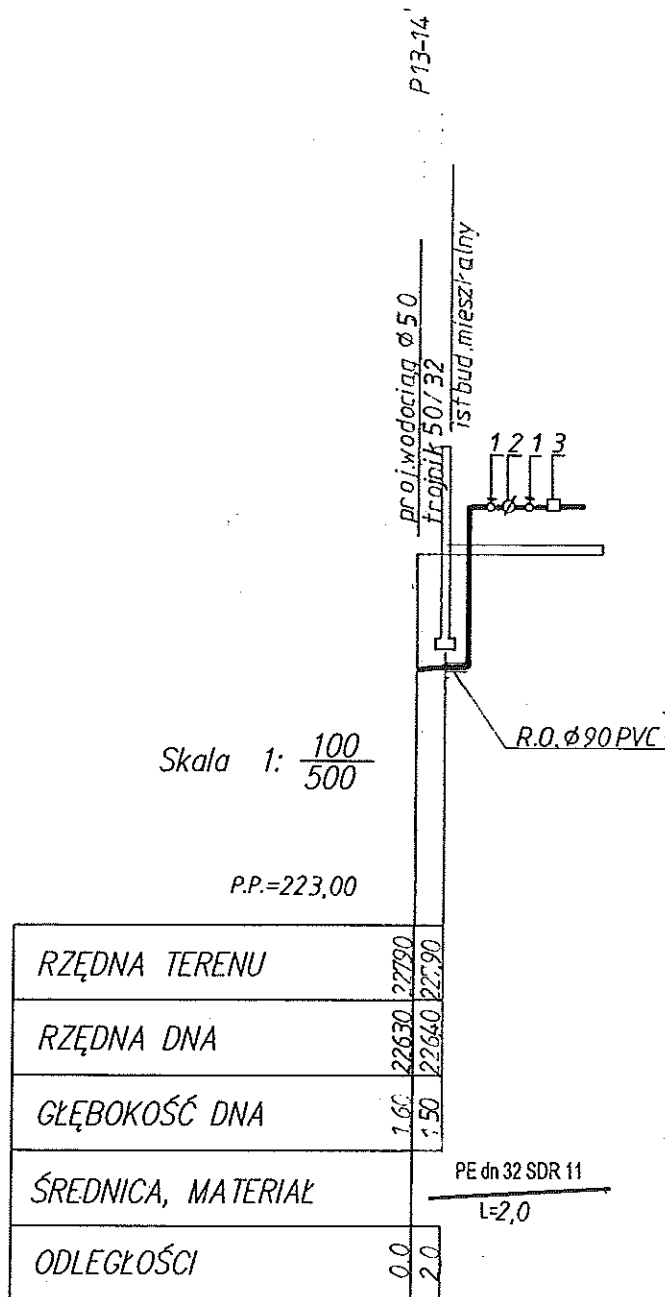




OZNACZENIA:

1. Zawór kulowy Dn25
2. Wodomierz skrzydełkowy JS1,5 Dn20
3. Zawór antyskażeniowy EA z możliwością nadzoru Dn25

Projekt <b>PRZYŁĄCZ WODOCIĄGOWY DO BUDYNKU MIESZKALNEGO NA DZ. NR:382/32 W MIEJSCOWOŚCI PRZEDMIEŚCIE DUBIECKIE</b>		
Inwestor <b>Urząd Gminy Dubiecko</b> ul. Przemyska 10, 37-750 Dubiecko		
Projektant <b>PROBUD</b> Przedsiębiorstwo Projektowo Budowlane ul. Wybrzeże Ojca Św. Jana Pawła II 24, 37-700 Przemysł		
PROJEKTANT	Nr upr.	Podpis
mgr inż. Tomasz Zabawski	S-215/02	
Faza projektu <b>PROJEKT BUDOWLANY</b>		
Branża <b>SANITARNA</b>		
Tytuł rysunku <b>PROFIL PODŁUŻNY PRZYŁĄCZA WODOCIĄGOWEGO</b>		
Skala 1:100/1000	Data .2007	Nr rysunku <b>212</b> Str



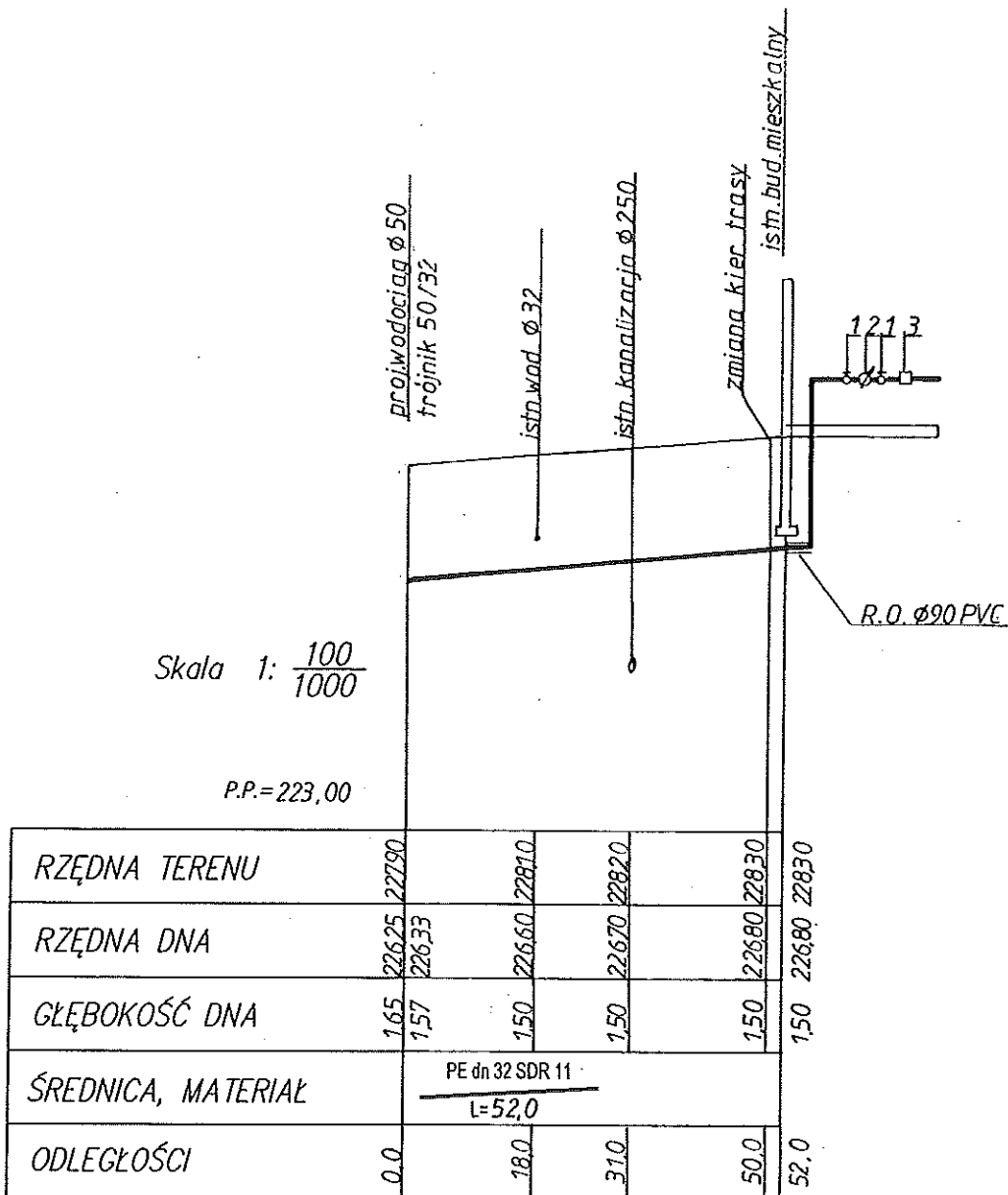
**OZNACZENIA:**

1. Zawór kulowy Dn25
2. Wodomierz skrzydełkowy JS1,5 Dn20
3. Zawór antyskażeniowy EA z możliwością nadzoru Dn25

Projekt <b>PRZYŁĄCZ WODOCIĄGOWY DO BUDYNKU MIESZKALNEGO NA DZ. NR: 2167/1 W MIEJSCOWOŚCI PRZEDMIEŚCIE DUBIECKIE</b>		
Inwestor <b>Urząd Gminy Dubiecko</b> ul. Przemyska 10, 37-750 Dubiecko		
Projektant <b>PROBUD</b> Przedsiębiorstwo Projektowo Budowlane ul. Wybrzeże Ojca Św. Jana Pawła II 24, 37-700 Przemysł		
PROJEKTANT	Nr upr.	Podpis
mgr inż. Tomasz Zobawski	S-215/02	
Faza projektu <b>PROJEKT BUDOWLANY</b>		
Branża <b>SANITARNA</b>		
Tytuł rysunku <b>PROFIL PODŁUŻNY PRZYŁĄCZA WODOCIĄGOWEGO</b>		
Skala 1:100/500	Data .2007	Nr rysunku <b>213</b>
		Str

Skala 1:  $\frac{100}{1000}$

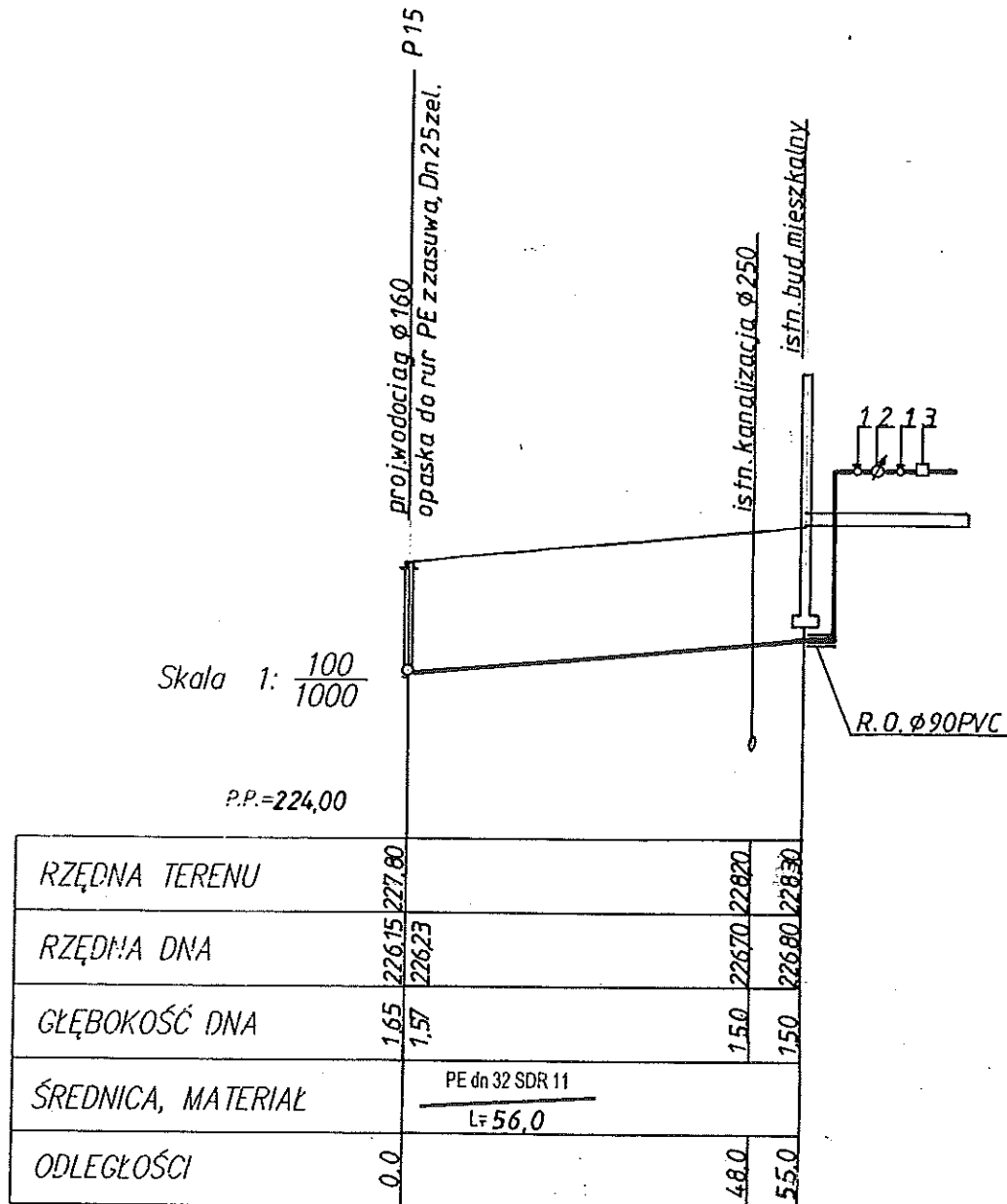
P.P. = 223,00



OZNACZENIA:

1. Zawór kulowy Dn25
2. Wodomierz skrzydełkowy JS1,5 Dn20
3. Zawór antyskażeniowy EA z możliwością nadzoru Dn25

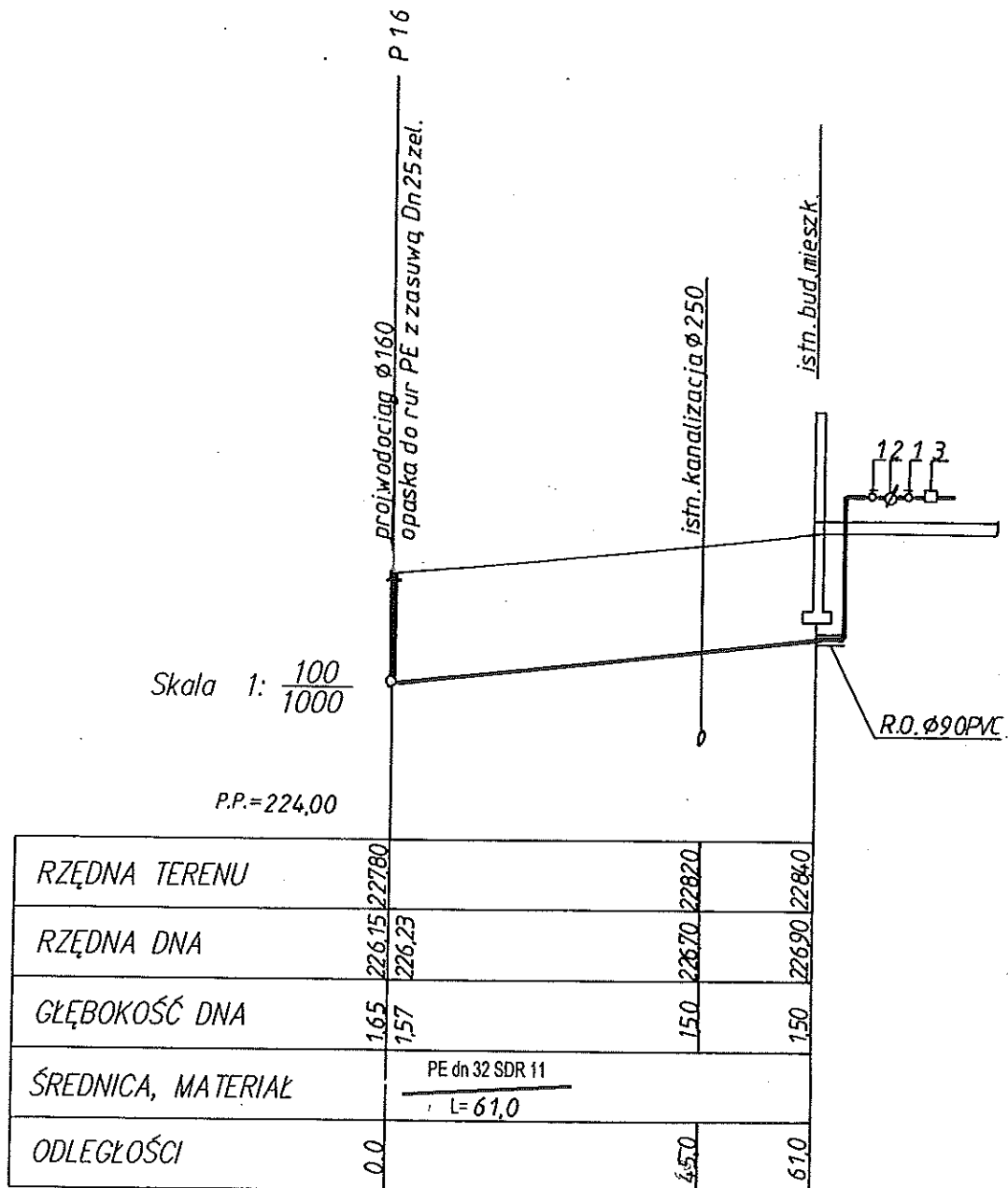
Projekt <b>PRZYŁĄCZ WODOCIĄGOWY DO BUDYNKU MIESZKALNEGO NA DZ. NR:2167/2 W MIEJSCOWOŚCI PRZEDMIEŚCIE DUBIECKIE</b>		
Inwestor <b>Urząd Gminy Dubiecko</b> ul. Przemyska 10, 37-750 Dubiecko		
Projektant <b>PROBUD</b> Przedsiębiorstwo Projektowo Budowlane ul. Wybrzeże Ojca Św. Jano Powła II 24, 37-700 Przemysł		
PROJEKTANT	Nr upr.	Podpis
mgr inż. Tomasz Zabowski	S-215/02	
Faza projektu <b>PROJEKT BUDOWLANY</b>		
Branża <b>SANITARNA</b>		
Tytuł rysunku <b>PROFIL PODŁUŻNY PRZYŁĄCZA WODOCIĄGOWEGO</b>		
Skala 1:100/1000	Data .2007	Nr rysunku <b>214</b>
		Str



OZNACZENIA:

1. Zawór kulowy Dn25
2. Wodomierz skrzydełkowy JS1,5 Dn20
3. Zawór antyskażeniowy EA  
z możliwością nadzoru Dn25

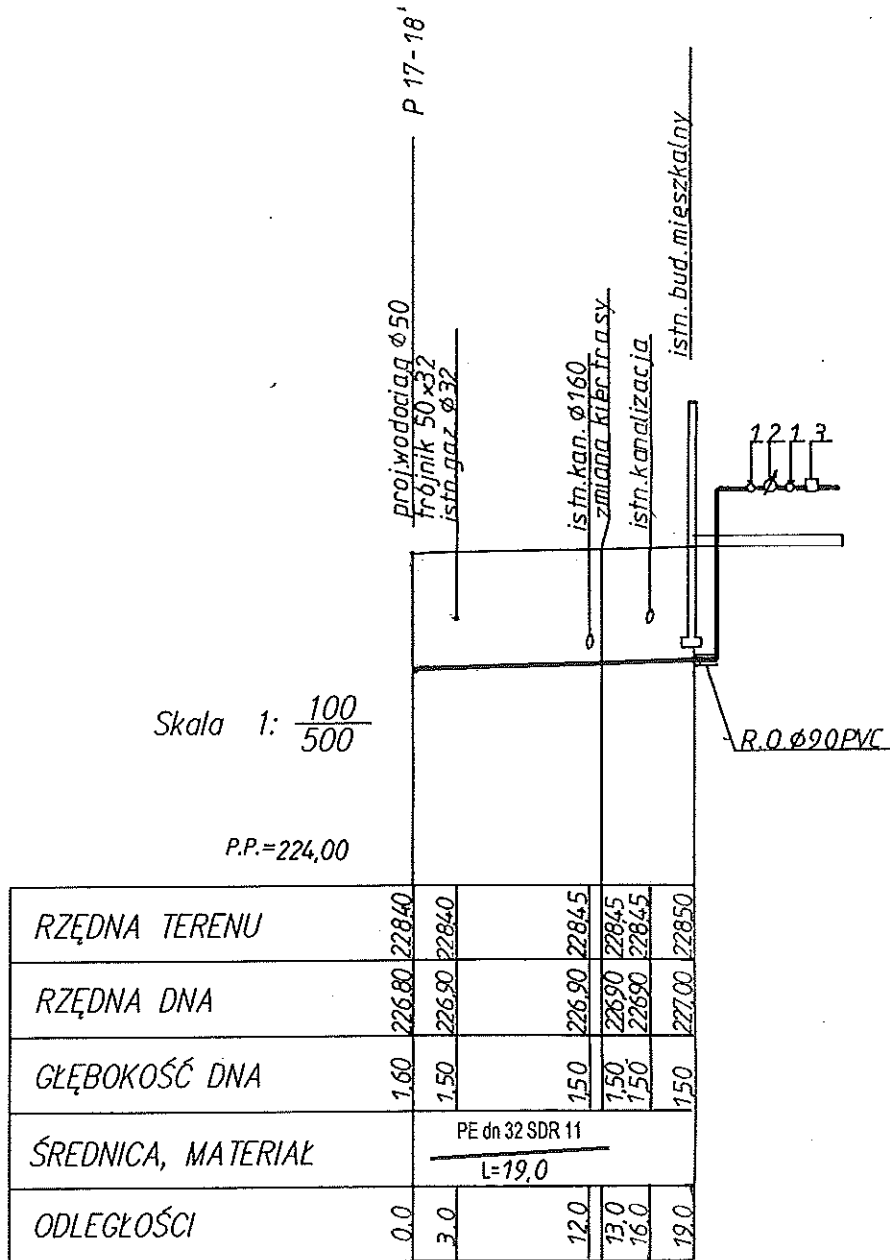
Projekt <b>PRZYŁĄCZ WODOCIĄGOWY DO BUDYNKU MIESZKALNEGO NA DZ. NR:382/31 W MIEJSCOWOŚCI PRZEDMIEŚCIE DUBIECKIE</b>		
Inwestor <b>Urząd Gminy Dubiecko</b> ul. Przemyska 10, 37-750 Dubiecko		
Projektant <b>PROBUD</b> Przedsiębiorstwo Projektowo Budowlane ul. Wybrzeże Ojca Św. Jana Pawła II 24, 37-700 Przemysł		
PROJEKTANT	Nr upr.	Podpis
mgr inż. Tomasz Zabawski	S-215/02	
Faza projektu <b>PROJEKT BUDOWLANY</b>		
branża <b>SANITARNA</b>		
Tytuł rysunku <b>PROFIL PODŁUŻNY PRZYŁĄCZA WODOCIĄGOWEGO</b>		
Skala 1:100/1000	Data .2007	Nr rysunku <b>215</b>
		Str



OZNACZENIA:

1. Zawór kulowy Dn25
2. Wodomierz skrzydełkowy JS1,5 Dn20
3. Zawór antyskażeniowy EA  
z możliwością nadzoru Dn25

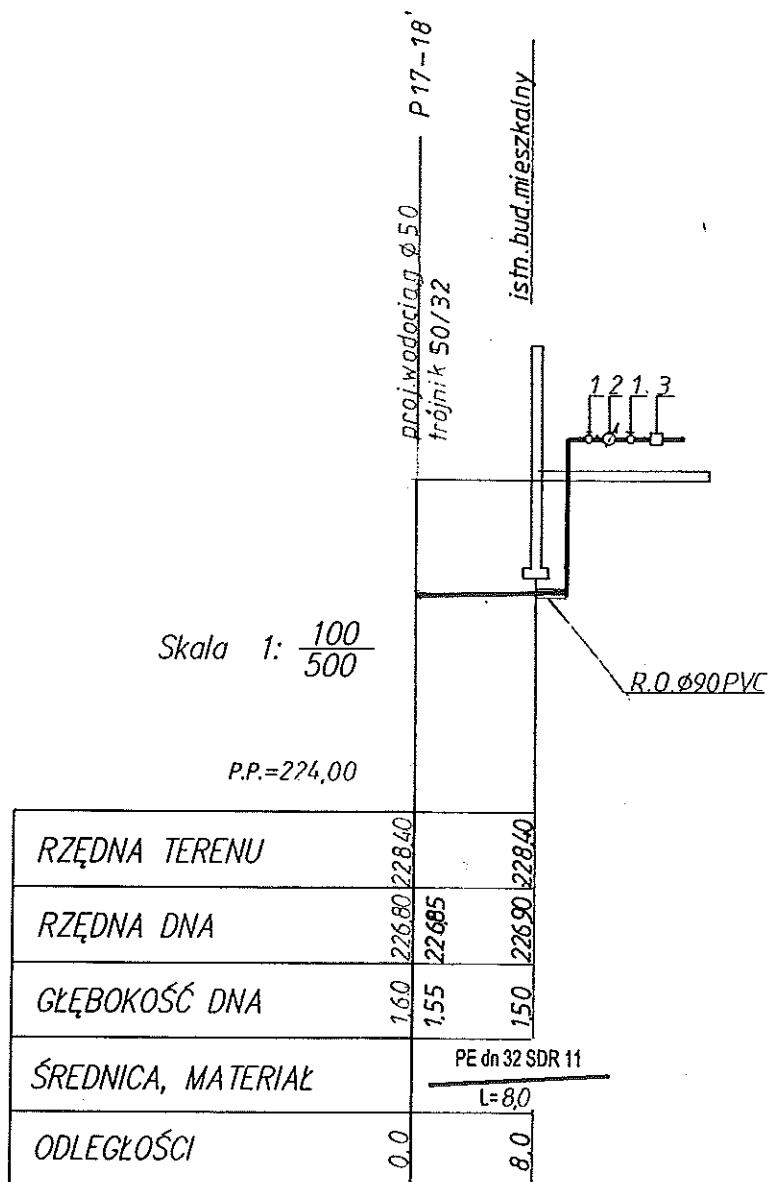
Projekt <b>PRZYŁĄCZ WODOCIĄGOWY DO BUDYNKU MIESZKALNEGO NA DZ. NR. 382/30 W MIEJSCOWOŚCI PRZEDMIEŚCIE DUBIECKIE</b>		
Inwestor <b>Urząd Gminy Dubiecko</b> ul. Przemyska 10, 37-750 Dubiecko		
Projektant <b>PROBUD</b> Przedsiębiorstwo Projektowo Budowlane ul. Wybrzeże Ojca Św. Jana Pawła II 24, 37-700 Przemysł		
PROJEKTANT	Nr upr.	Podpis
mgr inż. Tomasz Zabawski	S-215/02	
Faza projektu <b>PROJEKT BUDOWLANY</b>		
Branża <b>SANITARNA</b>		
Tytuł rysunku <b>PROFIL PODŁUŻNY PRZYŁĄCZA WODOCIĄGOWEGO</b>		
Skala 1:100/1000	Data .2007	Nr rysunku <b>216</b>
		Str



OZNACZENIA:

1. Zawór kulowy Dn25
2. Wodomierz skrzydełkowy JS1,5 Dn20
3. Zawór antyskażeniowy EA z możliwością nadzoru Dn25

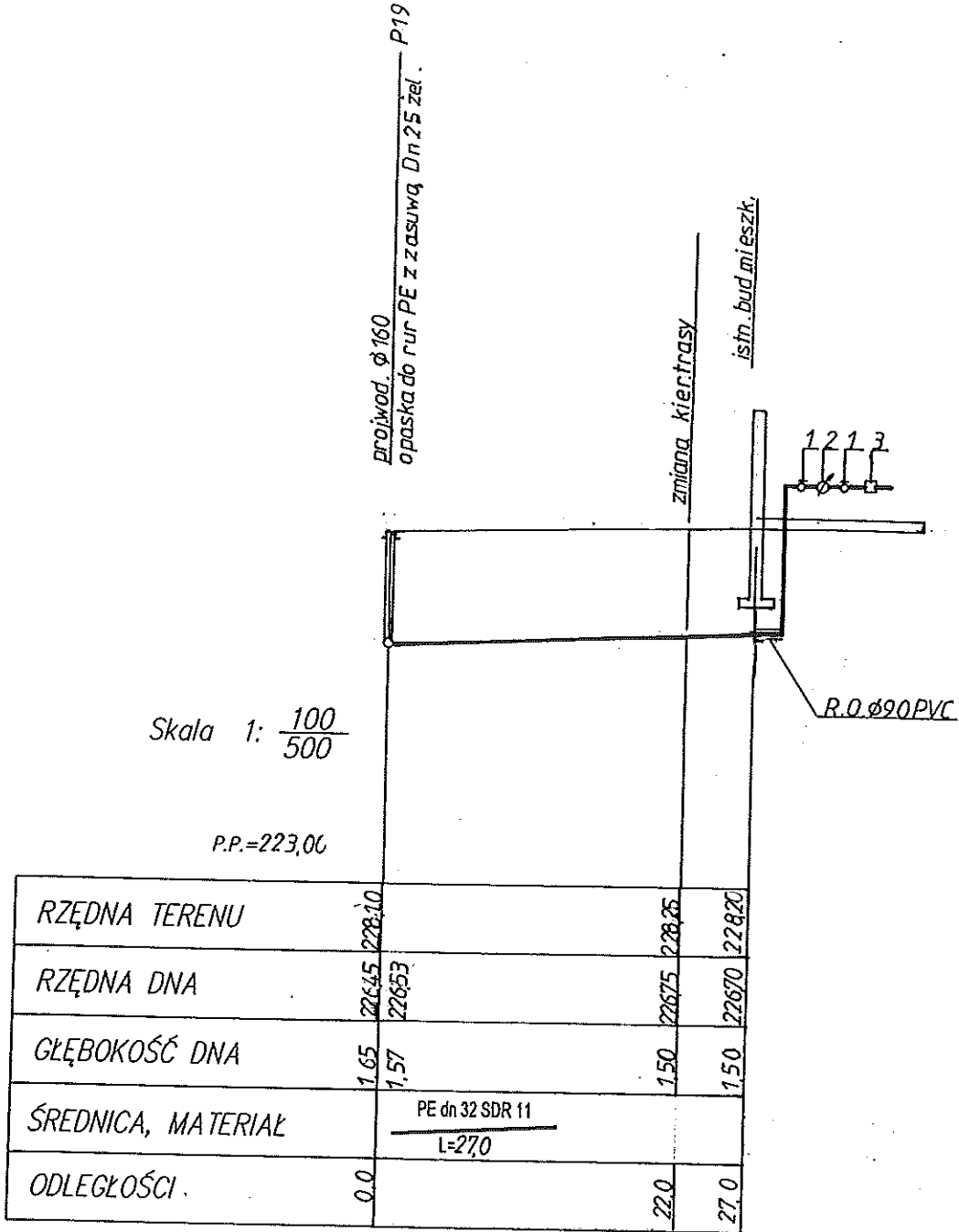
Projekt <b>PRZYŁĄCZ WODOCIĄGOWY DO BUDYNKU MIESZKALNEGO NA DZ. NR:382/20 W MIEJSCOWOŚCI PRZEDMIEŚCIE DUBIECKIE</b>		
Inwestor <b>Urząd Gminy Dubiecko</b> ul. Przemyska 10, 37-750 Dubiecko		
Projektant <b>PROBUD</b> Przedsiębiorstwo Projektowo Budowlane ul. Wybrzeże Ojca Św. Jana Pawła II 24, 37-700 Przemysł		
PROJEKTANT	Nr upr.	Podpis
mgr inż. Tomasz Zabawski	S-215/02	
Faza projektu <b>PROJEKT BUDOWLANY</b>		
Branża <b>SANITARNA</b>		
Tytuł rysunku <b>PROFIL PODŁUŻNY PRZYŁĄCZA WODOCIĄGOWEGO</b>		
Skala 1:100/500	Data .2007	Nr rysunku <b>217</b> Str



OZNACZENIA:

1. Zawór kulowy Dn25
2. Wodomierz skrzydełkowy JS1,5 Dn20
3. Zawór antyskażeniowy EA z możliwością nadzoru Dn25

Projekt <b>PRZYŁĄCZ WODOCIĄGOWY DO BUDYNKU MIESZKALNEGO NA DZ. NR: 382/35 W MIEJSCOWOŚCI PRZEDMIEŚCIE DUBIECKIE</b>			
Inwestor <b>Urząd Gminy Dubiecko</b> ul. Przemyska 10, 37-750 Dubiecko			
Projektant <b>PROBUD</b> Przedsiębiorstwo Projektowo Budowlane ul. Wybrzeże Ojca Św. Jana Pawła II 24, 37-700 Przemysł			
PROJEKTANT	Nr upr.	Podpis	
mgr inż. Tomasz Zabawski	S-215/02		
Faza projektu <b>PROJEKT BUDOWLANY</b>			
Branża <b>SANITARNA</b>			
Tytuł rysunku <b>PROFIL PODŁUŻNY PRZYŁĄCZA WODOCIĄGOWEGO</b>			
Skala 1:100/500	Data .2007	Nr rysunku <b>218</b>	Str



Skala 1:  $\frac{100}{500}$

P.P.=223,06

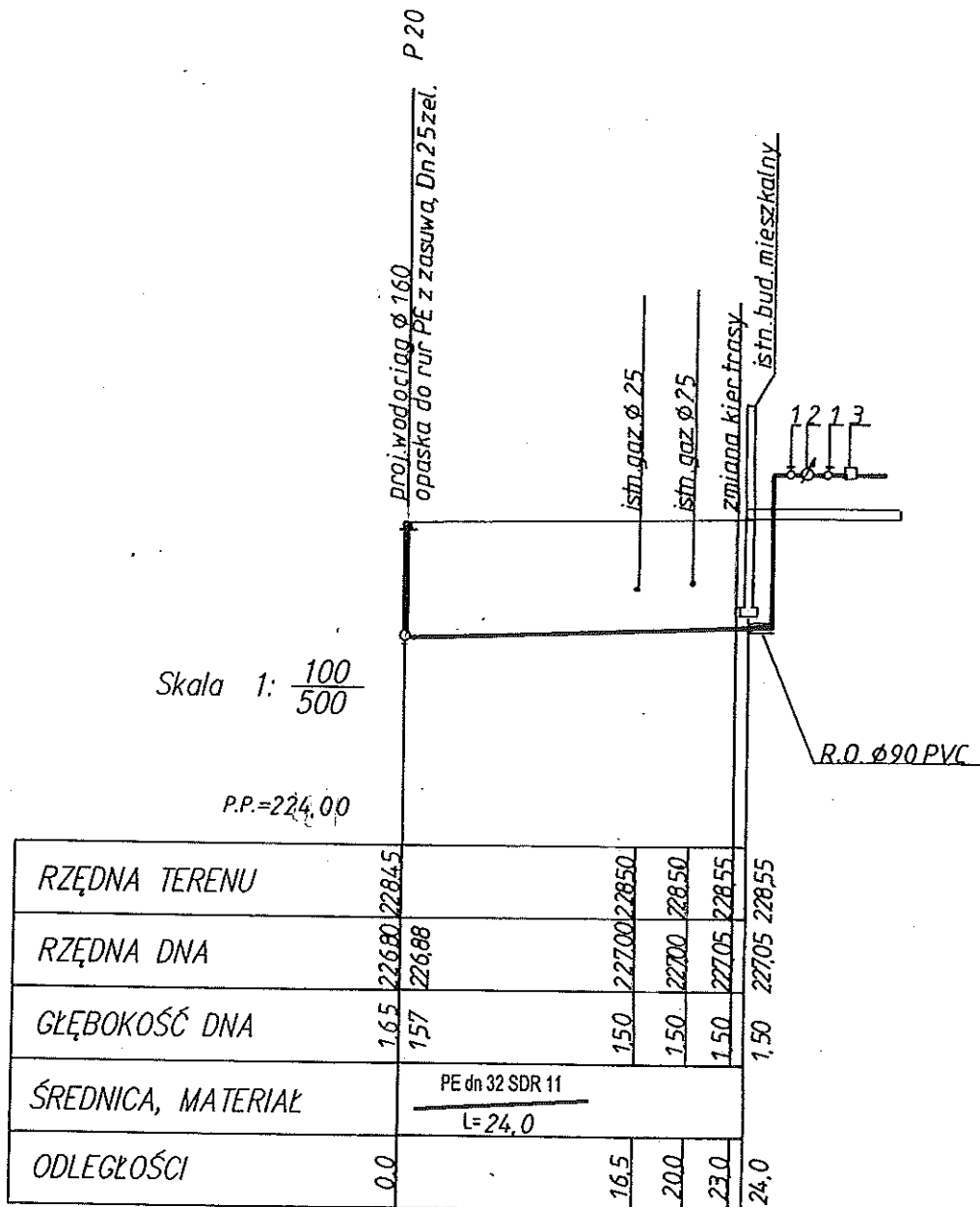
RZĘDNA TERENU	228,10	228,25	228,20
RZĘDNA DNA	226,45 226,53	226,75	226,70
GŁĘBOKOŚĆ DNA	1,65 1,57	1,50	1,50
ŚREDNICA, MATERIAŁ	PE dn 32 SDR 11 L=270		
ODLEGŁOŚCI.	0,0	22,0	27,0

OZNACZENIA:

1. Zawór kulowy Dn25
2. Wodomierz skrzydełkowy JS1,5 Dn20
3. Zawór antyskażeniowy EA z możliwością nadzoru Dn25

Projekt <b>PRZYŁĄCZ WODOCIĄGOWY DO BUDYNKU MIESZKALNEGO NA DZ. NR: 382/34 W MIEJSCOWOŚCI PRZEDMIEŚCIE DUBIECKIE</b>			
Inwestor <b>Urząd Gminy Dubiecko</b> ul. Przemyska 10, 37-750 Dubiecko			
Projektant <b>PROBUD</b> Przedsiębiorstwo Projektowo Budowlane ul. Wybrzeże Ojca Św. Jana Pawła II 24, 37-700 Przemysł			
PROJEKTANT	Nr upr.	Podpis	
mgr inż. Tomasz Zabawski	S-215/02		
Faza projektu <b>PROJEKT BUDOWLANY</b>			
Branża <b>SANITARNA</b>			
Tytuł rysunku <b>PROFIL PODŁUŻNY PRZYŁĄCZA WODOCIĄGOWEGO</b>			
Skala 1:100/500	Data .2007	Nr rysunku <b>219</b>	Str

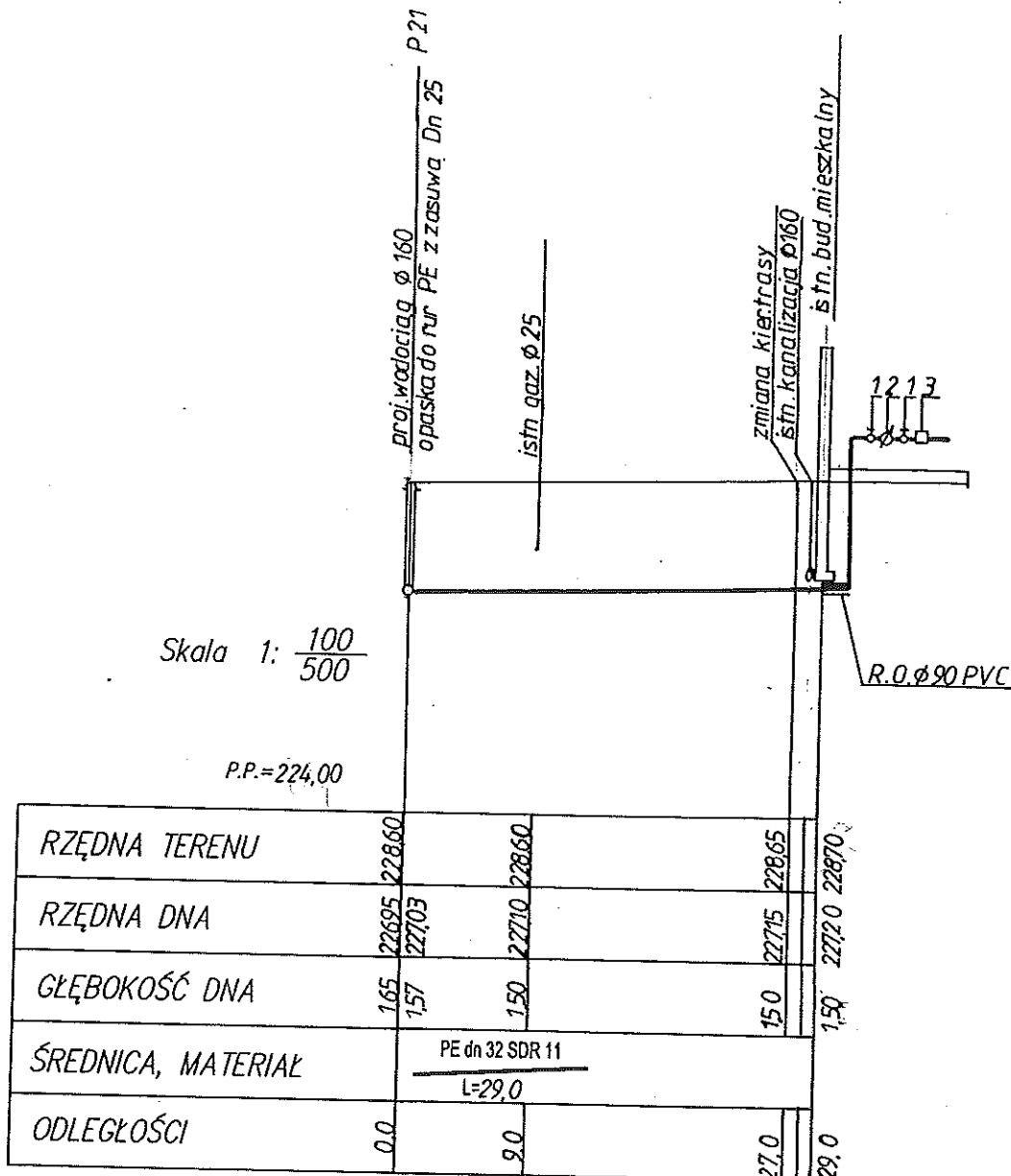




OZNACZENIA:

1. Zawór kulowy Dn25
2. Wodomierz skrzydełkowy JS1,5 Dn20
3. Zawór antyskażeniowy EA  
z możliwością nadzoru Dn25

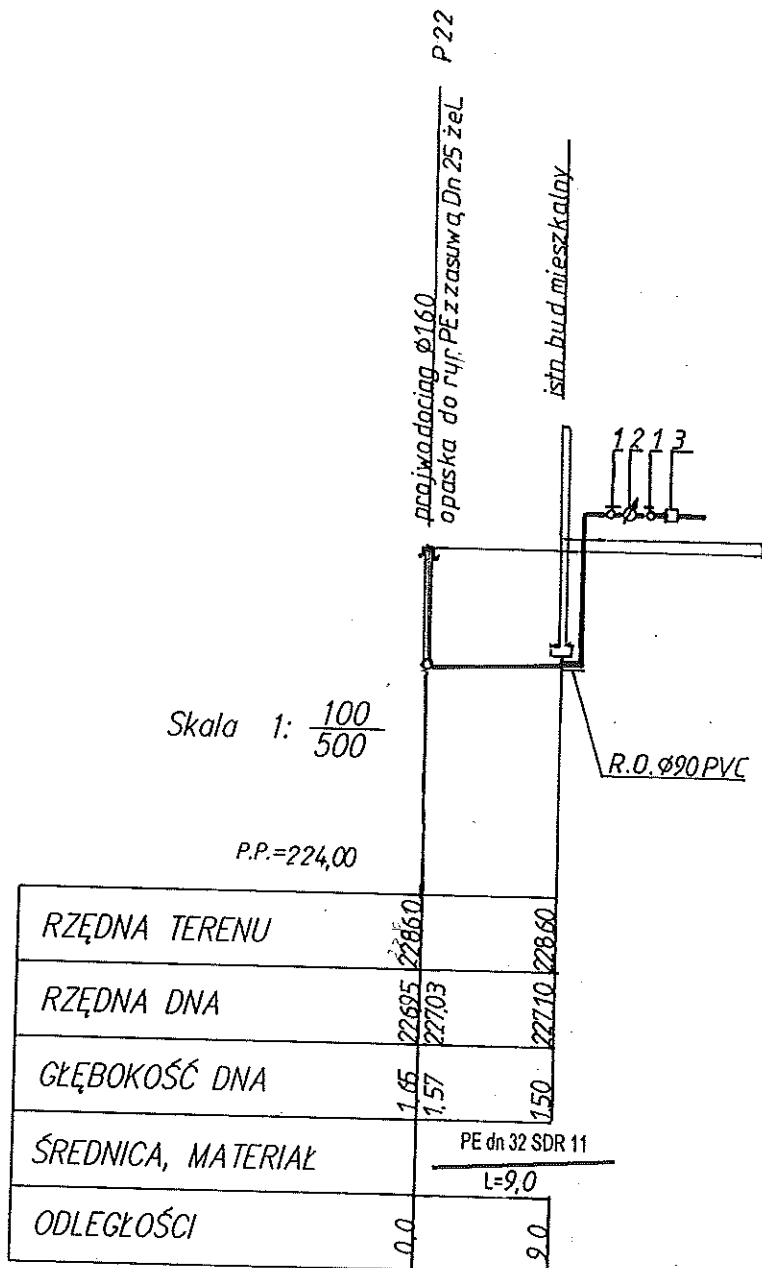
Projekt <b>PRZYŁĄCZ WODOCIĄGOWY DO BUDYNKU MIESZKALNEGO NA DZ. NR: 382/14 W MIEJSCOWOŚCI PRZEDMIEŚCIE DUBIECKIE</b>		
Inwestor <b>Urząd Gminy Dubiecko</b> ul. Przemyska 10, 37-750 Dubiecko		
Projektant <b>PROBUD</b> Przedsiębiorstwo Projektowo Budowlane ul. Wybrzeże Ojca Św. Jana Pawła II 24, 37-700 Przemysł		
PROJEKTANT	Nr upr.	Podpis
mgr inż. Tomasz Zabawski	S-215/02	
Faza projektu <b>PROJEKT BUDOWLANY</b>		
Branża <b>SANITARNA</b>		
Tytuł rysunku <b>PROFIL PODŁUŻNY PRZYŁĄCZA WODOCIĄGOWEGO</b>		
Skala 1:100/500	Data .2007	Nr rysunku <b>220</b> Str



OZNACZENIA:

1. Zawór kulowy Dn25
2. Wodomierz skrzydełkowy JS1,5 Dn20
3. Zawór antyskażeniowy EA  
z możliwością nadzoru Dn25

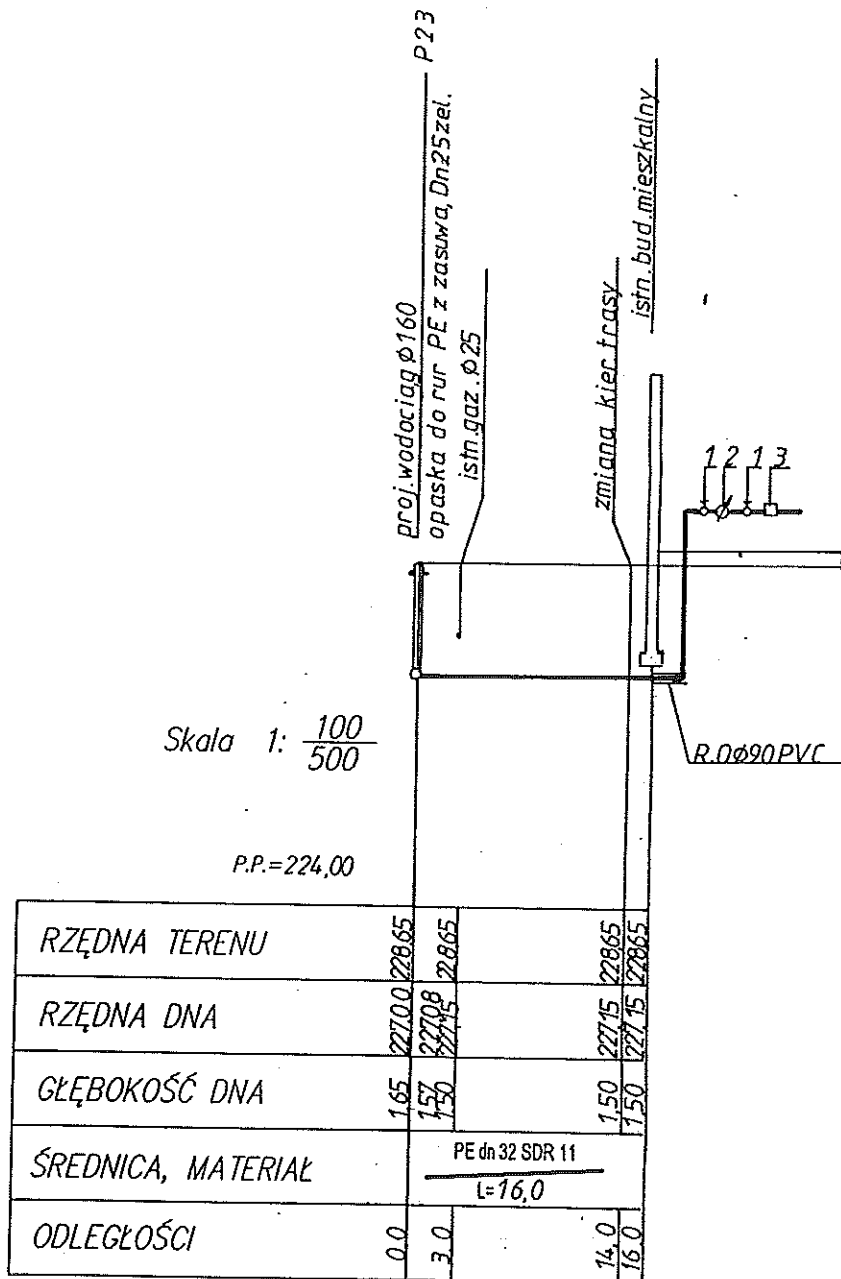
Projekt <b>PRZYŁĄCZ WODOCIĄGOWY DO BUDYNKU MIESZKALNEGO NA DZ. NR:382/13 W MIEJSCOWOŚCI PRZEDMIEŚCIE DUBIECKIE</b>			
Inwestor <b>Urząd Gminy Dubiecko</b> ul. Przemyska 10, 37-750 Dubiecko			
Projektant <b>PROBUD</b> Przedsiębiorstwo Projektowo Budowlane ul. Wybrzeże Ojca Św. Jana Pawła II 24, 37-700 Przemysł			
PROJEKTANT	Nr upr.	Podpis	
mgr inż. Tomasz Zabawski	S-215/02		
Faza projektu <b>PROJEKT BUDOWLANY</b>			
Branża <b>SANITARNA</b>			
Tytuł rysunku <b>PROFIL PODŁUŻNY PRZYŁĄCZA WODOCIĄGOWEGO</b>			
Skala 1:100/500	Data .2007	Nr rysunku <b>221</b>	Str



OZNACZENIA:

1. Zawór kulowy Dn25
2. Wodomierz skrzydełkowy JS1,5 Dn20
3. Zawór antyoskażeniowy EA z możliwością nadzoru Dn25

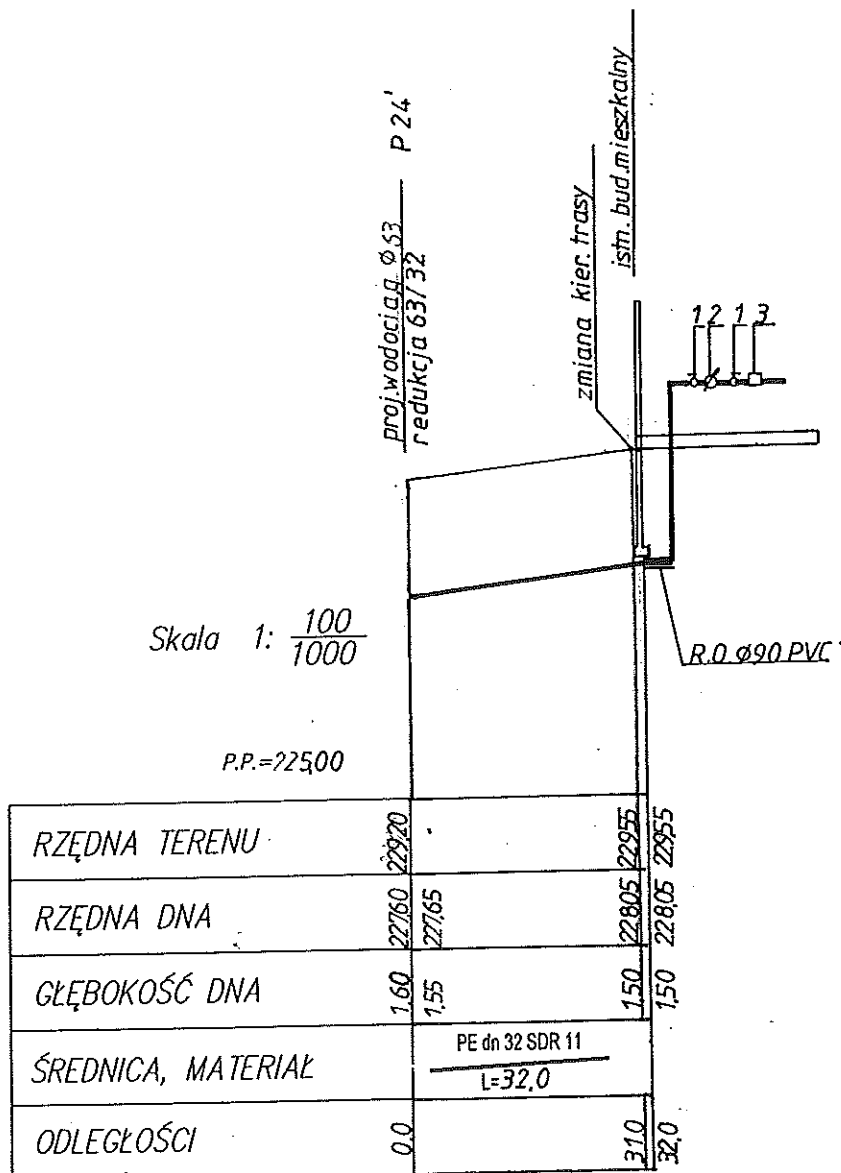
Projekt <b>PRZYŁĄCZ WODOCIĄGOWY DO BUDYNKU MIESZKALNEGO NA DZ. NR: 382/12 W MIEJSCOWOŚCI PRZEDMIEŚCIE DUBIECKIE</b>		
Inwestor <b>Urząd Gminy Dubiecko</b> ul. Przemyska 10, 37-750 Dubiecko		
Projektant <b>PROBUD</b> Przedsiębiorstwo Projektowo Budowlane ul. Wybrzeże Ojca Św. Jana Pawła II 24, 37-700 Przemysł		
PROJEKTANT	Nr upr.	Podpis
mgr inż. Tomasz Zabawski	S-215/02	
Faza projektu <b>PROJEKT BUDOWLANY</b>		
Branża <b>SANITARNA</b>		
Tytuł rysunku <b>PROFIL PODŁUŻNY PRZYŁĄCZA WODOCIĄGOWEGO</b>		
Skala 1:100/500	Data .2007	Nr rysunku <b>222</b>
		Str



OZNACZENIA:

1. Zawór kulowy Dn25
2. Wodomierz skrzydełkowy JS1,5 Dn20
3. Zawór antyskażeniowy EA  
z możliwością nadzoru Dn25

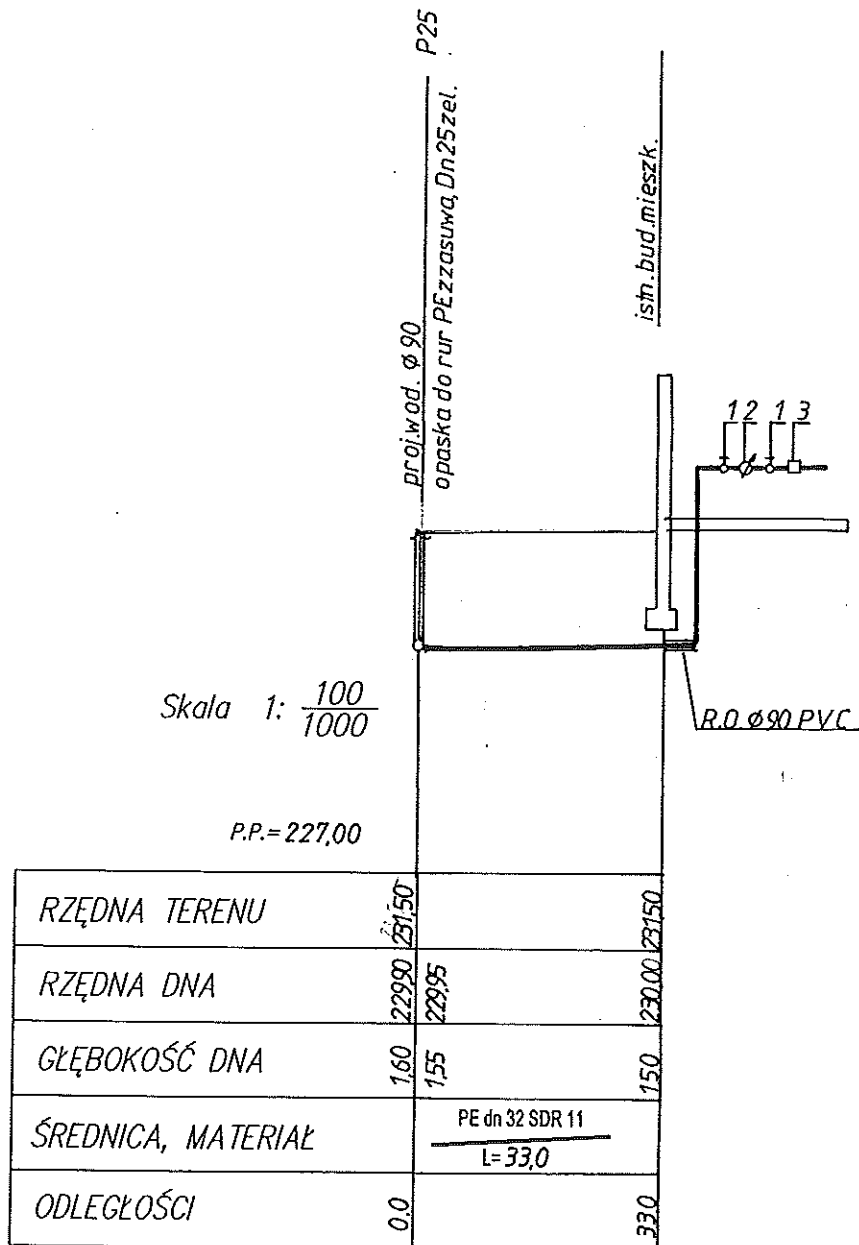
Projekt <b>PRZYŁĄCZ WODOCIĄGOWY DO BUDYNKU MIESZKALNEGO NA DZ. NR: 382/12 W MIEJSCOWOŚCI PRZEDMIEŚCIE DUBIECKIE</b>			
Inwestor <b>Urząd Gminy Dubiecko</b> ul. Przemyska 10, 37-750 Dubiecko			
Projektant <b>PROBUD</b> Przedsiębiorstwo Projektowo Budowlane ul. Wybrzeże Ojca Św. Jana Pawła II 24, 37-700 Przemysł			
PROJEKTANT	Nr upr.	Podpis	
mgr inż. Tomasz Zabawski	S-215/02		
Faza projektu <b>PROJEKT BUDOWLANY</b>			
Branża <b>SANITARNA</b>			
Tytuł rysunku <b>PROFIL PODŁUŻNY PRZYŁĄCZA WODOCIĄGOWEGO</b>			
Skala 1:100/500	Data .2007	Nr rysunku <b>223</b>	Str



OZNACZENIA:

1. Zawór kulowy Dn25
2. Wodomierz skrzydełkowy JS1,5 Dn20
3. Zawór antyskażeniowy EA z możliwością nadzoru Dn25

Projekt <b>PRZYŁĄCZ WODOCIĄGOWY DO BUDYNKU MIESZKALNEGO NA DZ. NR: 1011/1 W MIEJSCOWOŚCI PRZEDMIEŚCIE DUBIECKIE</b>		
Inwestor <b>Urząd Gminy Dubiecko</b> ul. Przemyska 10, 37-750 Dubiecko		
Projektant <b>PROBUD</b> Przedsiębiorstwo Projektowo Budowlane ul. Wybrzeże Ojca Św. Jana Pawła II 24, 37-700 Przemysł		
PROJEKTANT	Nr upr.	Podpis
mgr inż. Tomasz Zabawski	S-215/02	
Faza projektu <b>PROJEKT BUDOWLANY</b>		
Branża <b>SANITARNA</b>		
Tytuł rysunku <b>PROFIL PODŁUŻNY PRZYŁĄCZA WODOCIĄGOWEGO</b>		
Skala 1:100/1000	Data .2007	Nr rysunku <b>224</b>
		Str



OZNACZENIA:

1. Zawór kulowy Dn25
2. Wodomierz skrzydełkowy JS1,5 Dn20
3. Zawór antyskażeniowy EA z możliwością nadzoru Dn25

Projekt <b>PRZYŁĄCZ WODOCIĄGOWY DO BUDYNKU MIESZKALNEGO NA DZ. NR:342/4 W MIEJSCOWOŚCI PRZEDMIEŚCIE DUBIECKIE</b>		
Inwestor <b>Urząd Gminy Dubiecko</b> ul. Przemyska 10, 37-750 Dubiecko		
Projektant <b>PROBUD</b> Przedsiębiorstwo Projektowo Budowlane ul. Wybrzeże Ojca Św. Jana Pawła II 24, 37-700 Przemysł		
PROJEKTANT	Nr upr.	Podpis
mgr inż. Tomasz Zabowski	S-215/02	
Faza projektu <b>PROJEKT BUDOWLANY</b>		
Branża <b>SANITARNA</b>		
Tytuł rysunku <b>PROFIL PODŁUŻNY PRZYŁĄCZA WODOCIĄGOWEGO</b>		
Skala 1:100/1000	Data .2007	Nr rysunku <b>225</b>
		Str

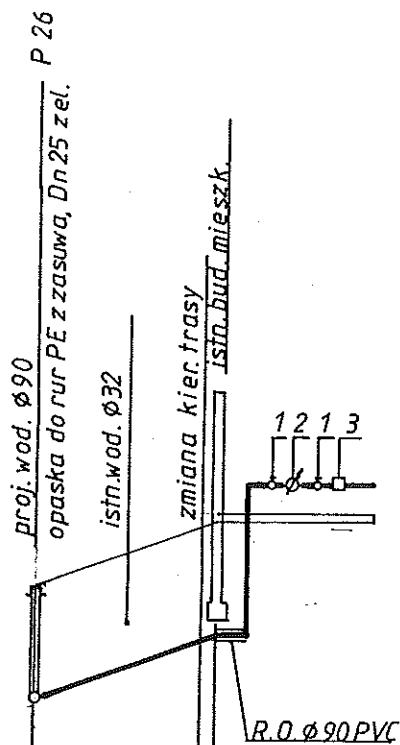
Skala 1:  $\frac{100}{1000}$

P.P. = 227,0

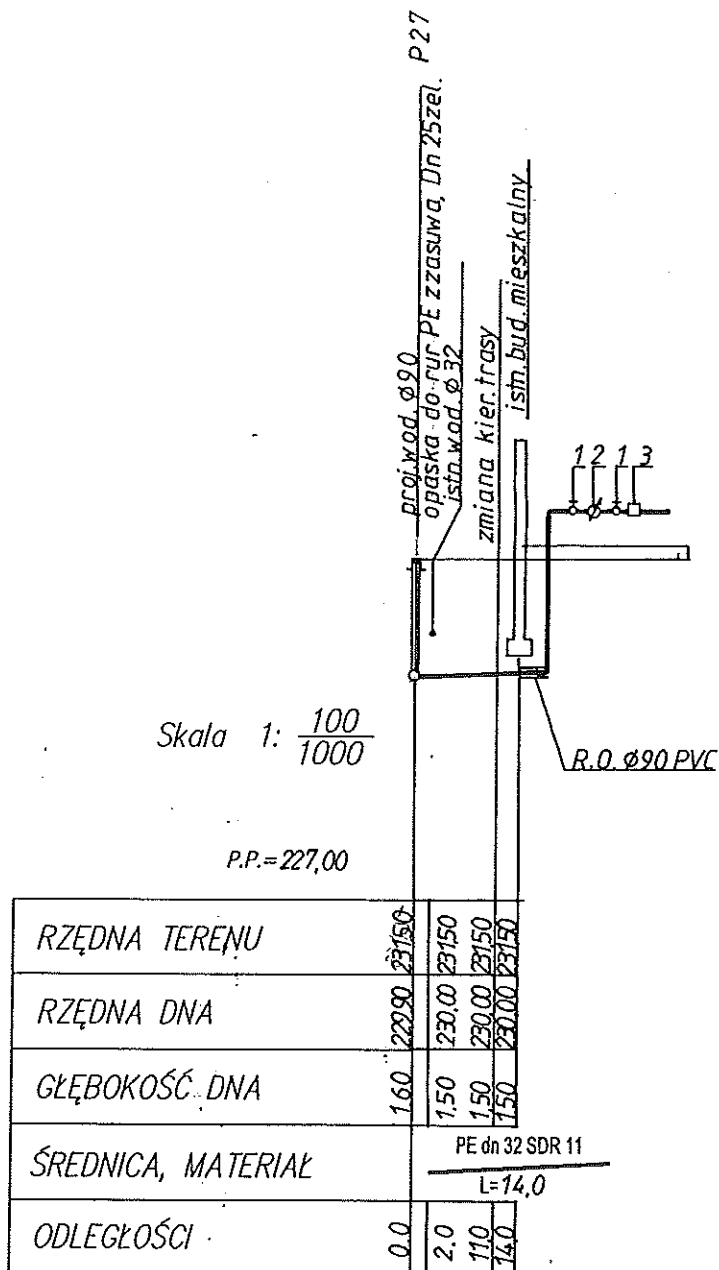
RZĘDNA TERENU		231,50		232,00	232,30	232,40
RZĘDNA DNA		229,90	229,95	230,50	230,80	230,90
GŁĘBOKOŚĆ DNA		1,60	1,55	1,50	1,50	1,50
ŚREDNICA, MATERIAŁ		PE dn 32 SDR 11				
		L=24,0				
ODLEGŁOŚCI	0,0	12,0	22,0	24,0		

OZNACZENIA:

1. Zawór kulowy Dn25
2. Wodomierz skrzydełkowy JS1,5 Dn20
3. Zawór antyskażeniowy EA z możliwością nadzoru Dn25



Projekt <b>PRZYŁĄCZ WODOCIĄGOWY DO BUDYNKU MIESZKALNEGO NA DZ. NR:338/1 W MIEJSCOWOŚCI PRZEDMIEŚCIE DUBIECKIE</b>			
Inwestor <b>Urząd Gminy Dubiecko</b> ul. Przemyska 10, 37-750 Dubiecko			
Projektant <b>PROBUD</b> Przedsiębiorstwo Projektowo Budowlane ul. Wybrzeże Ojca Św. Jana Pawła II 24, 37-700 Przemysł			
PROJEKTANT	Nr upr.	Podpis	
mgr inż. Tomasz Zabawski	S-215/02		
Faza projektu <b>PROJEKT BUDOWLANY</b>			
Branża <b>SANITARNA</b>			
Tytuł rysunku <b>PROFIL PODŁUŻNY PRZYŁĄCZA WODOCIĄGOWEGO</b>			
Skala 1:100/1000	Data .2007	Nr rysunku <b>226</b>	Str



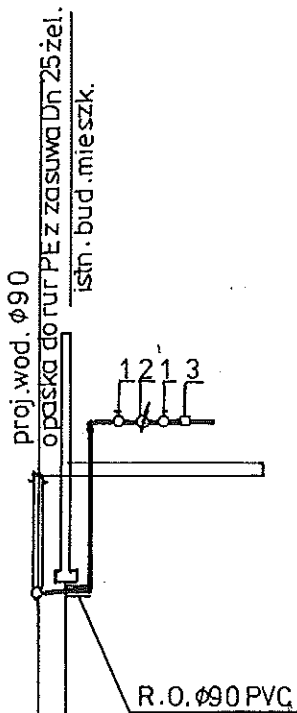
OZNACZENIA:

1. Zawór kulowy Dn25
2. Wodomierz skrzydełkowy JS1,5 Dn20
3. Zawór antyskażeniowy EA  
z możliwością nadzoru Dn25

Projekt <b>PRZYŁĄCZ WODOCIĄGOWY DO BUDYNKU MIESZKALNEGO NA DZ. NR: 333/1 W MIEJSCOWOŚCI PRZEDMIEŚCIE DUBIECKIE</b>		
Inwestor <b>Urząd Gminy Dubiecko</b> ul. Przemyska 10, 37-750 Dubiecko		
Projektant <b>PROBUD</b> Przedsiębiorstwo Projektowo Budowlane ul. Wybrzeże Ojca Św. Jana Pawła II 24, 37-700 Przemyśl		
PROJEKTANT	Nr upr.	Podpis
mgr inż. Tomasz Zabawski	S-215/02	
Faza projektu <b>PROJEKT BUDOWLANY</b>		
Branża <b>SANITARNA</b>		
Tytuł rysunku <b>PROFIL PODŁUŻNY PRZYŁĄCZA WODOCIĄGOWEGO</b>		
Skala 1:100/1000	Data .2007	Nr rysunku <b>227</b>
		Str



P 28



Skala 1:  $\frac{100}{500}$

P.P.=228,00

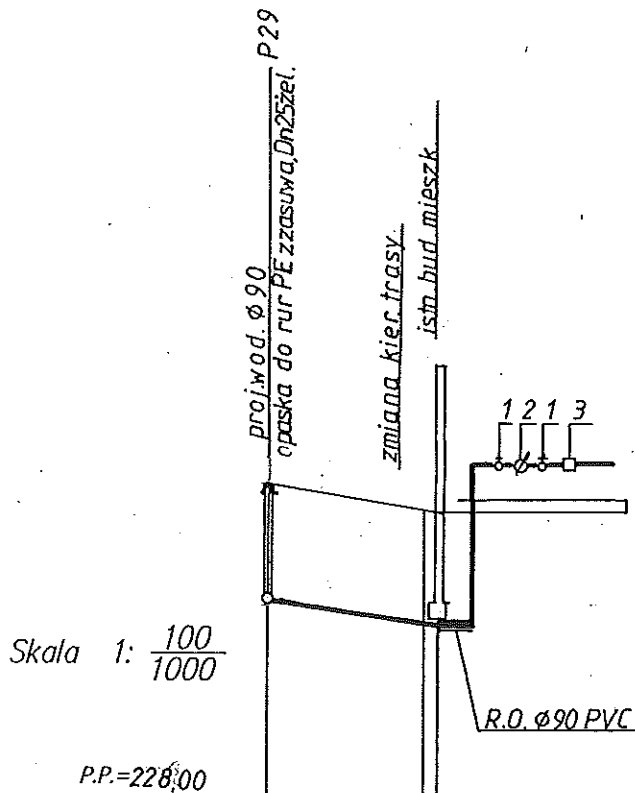
RZĘDNA TERENU	232,70
RZĘDNA DNA	231,20
GŁĘBOKOŚĆ DNA	1,50
ŚREDNICA, MATERIAŁ	PE dn 32 SDR 11
ODLEGŁOŚCI	0,0 / 2,0

L=2,0

OZNACZENIA:

1. Zawór kulowy Dn25
2. Wodomierz skrzydełkowy JS1,5 Dn20
3. Zawór antyskażeniowy EA z możliwością nadzoru Dn25

Projekt <b>PRZYŁĄCZ WODOCIĄGOWY DO BUDYNKU MIESZKALNEGO NA DZ. NR:331/1 W MIEJSCOWOŚCI PRZEDMIEŚCIE DUBIECKIE</b>		
Inwestor <b>Urząd Gminy Dubiecko</b> ul. Przemyska 10, 37-750 Dubiecko		
Projektant <b>PROBUD</b> Przedsiębiorstwo Projektowo Budowlane ul. Wybrzeże Ojca Św. Jana Pawła II 24, 37-700 Przemysł		
PROJEKTANT	Nr upr.	Podpis
mgr inż. Tomasz Zabawski	S-215/02	
Faza projektu <b>PROJEKT BUDOWLANY</b>		
Branża <b>SANITARNA</b>		
Tytuł rysunku <b>PROFIL PODŁUŻNY PRZYŁĄCZA WODOCIĄGOWEGO</b>		
Skala 1:100/500	Data .2007	Nr rysunku <b>228</b> Str

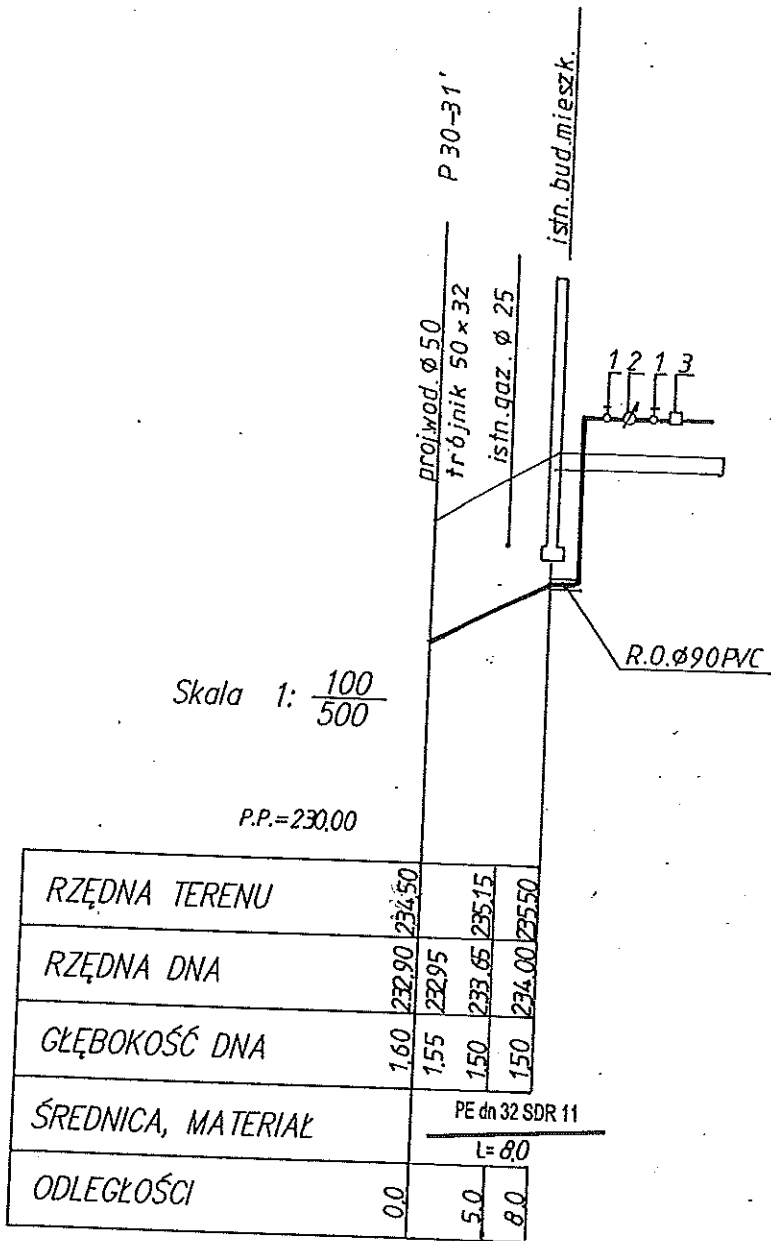


RZĘDNA TERENU	232,40	232,00	232,00
RZĘDNA DNA	230,80	230,85	230,50
GLĘBOKOŚĆ DNA	1,60	1,55	1,50
ŚREDNICA, MATERIAŁ	PE dn 32 SDR 11 L=23,0		
ODLEGŁOŚCI	0,0	21,0	23,0

OZNACZENIA:

1. Zawór kulowy Dn25
2. Wodomierz skrzydełkowy JS1,5 Dn20
3. Zawór antyskażeniowy EA z możliwością nadzoru Dn25

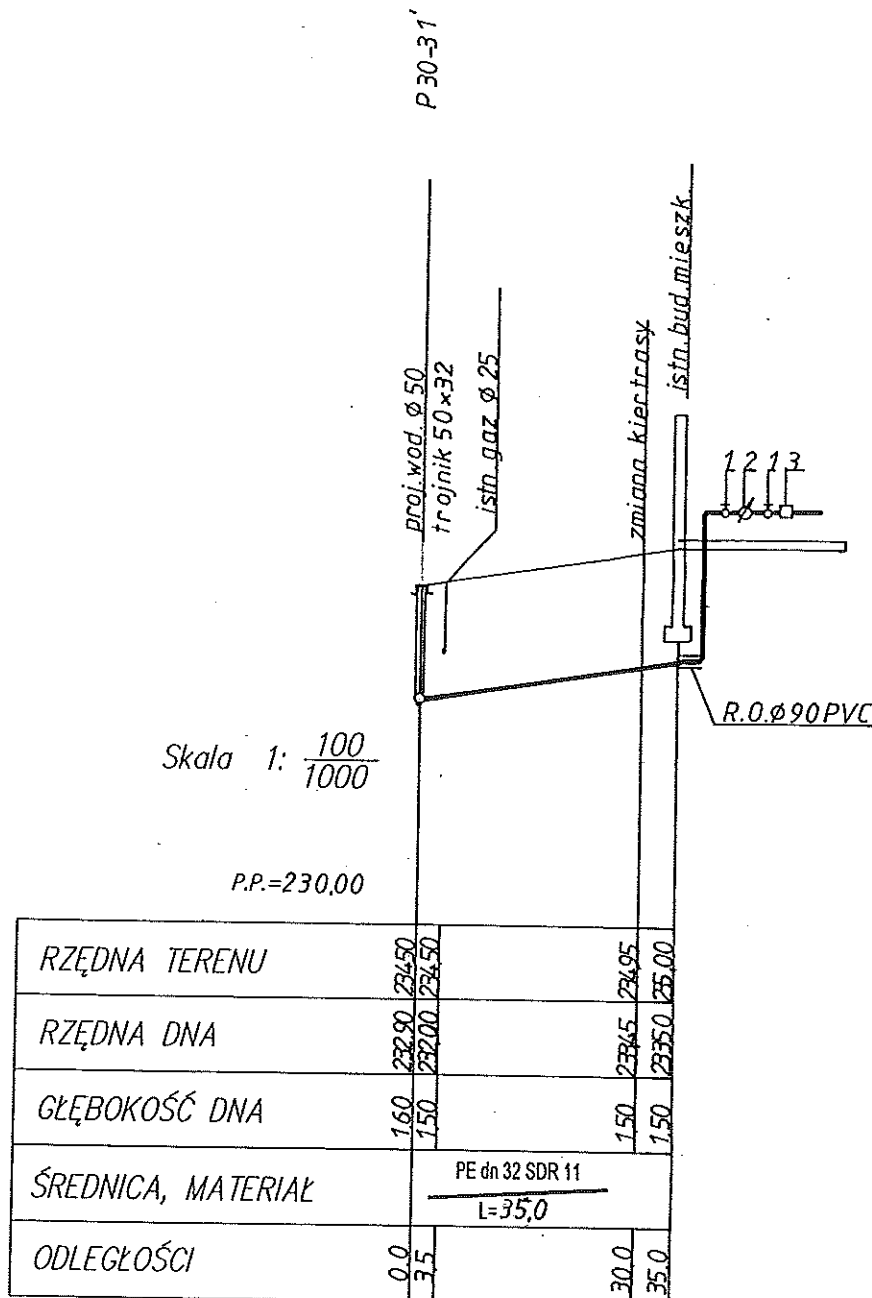
Projekt <b>PRZYŁĄCZ WODOCIĄGOWY DO BUDYNKU MIESZKALNEGO NA DZ. NR: 325/9 W MIEJSCOWOŚCI PRZEDMIEŚCIE DUBIECKIE</b>			
Inwestor <b>Urząd Gminy Dubiecko</b> ul. Przemyska 10, 37-750 Dubiecko			
Projektant <b>PROBUD</b> Przedsiębiorstwo Projektowo Budowlane ul. Wybrzeże Ojca Św. Jana Pawła II 24, 37-700 Przemysł			
PROJEKTANT	Nr upr.	Podpis	
mgr inż. Tomasz Zabawski	S-215/02		
Faza projektu <b>PROJEKT BUDOWLANY</b>			
Bronza <b>SANITARNA</b>			
Tytuł rysunku <b>PROFIL PODŁUŻNY PRZYŁĄCZA WODOCIĄGOWEGO</b>			
Skala 1:100/1000	Data .2007	Nr rysunku <b>229</b>	Str



OZNACZENIA:

1. Zawór kulowy Dn25
2. Wodomierz skrzydełkowy JS1,5 Dn20
3. Zawór antyskażeniowy EA  
z możliwością nadzoru Dn25

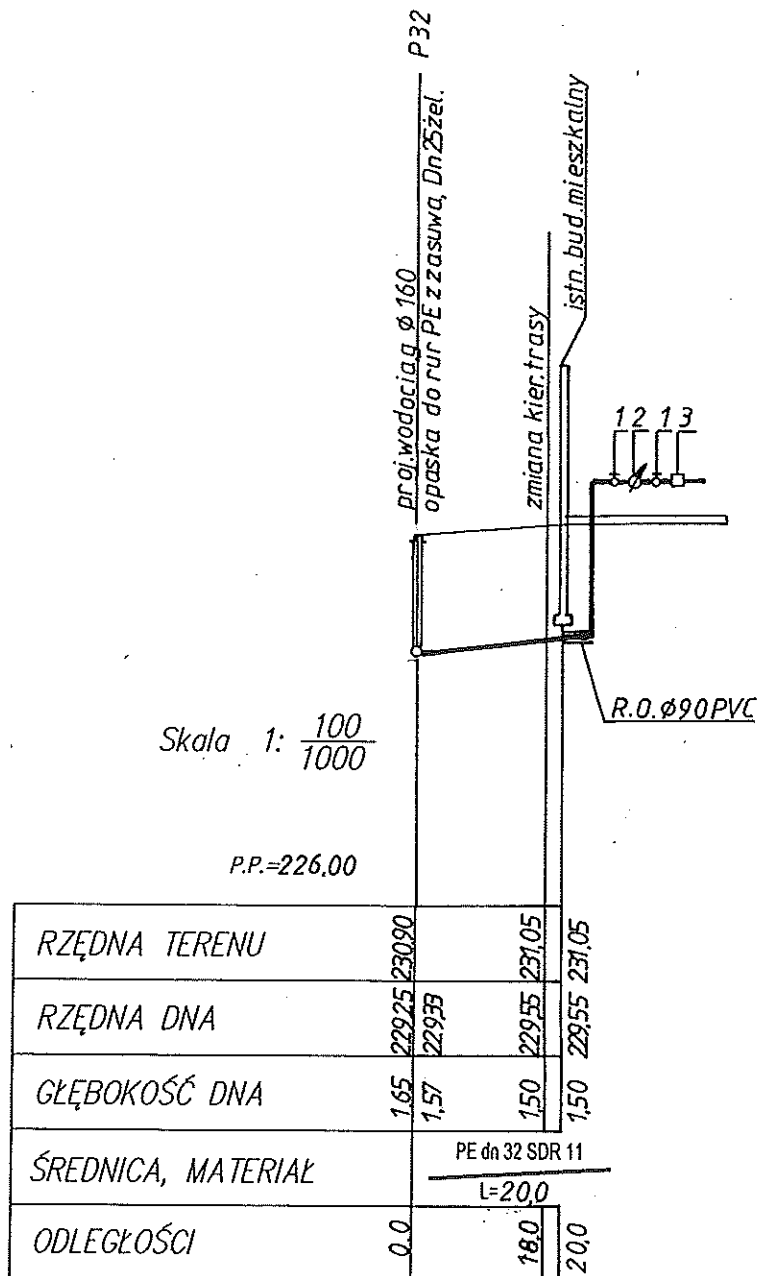
Projekt <b>PRZYŁĄCZ WODOCIĄGOWY DO BUDYNKU MIESZKALNEGO NA DZ. NR:5139 W MIEJSCOWOŚCI PRZEDMIEŚCIE DUBIECKIE</b>			
Inwestor <b>Urząd Gminy Dubiecko</b> ul. Przemyska 10, 37-750 Dubiecko			
Projektant <b>PROBUD</b> Przedsiębiorstwo Projektowo Budowlane ul. Wybrzeże Ojca Św. Jana Pawła II 24, 37-700 Przemysł			
PROJEKTANT	Nr upr..	Podpis	
mgr inż. Tomasz Zabawski	S-215/02		
Faza projektu <b>PROJEKT BUDOWLANY</b>			
Branża <b>SANITARNA</b>			
Tytuł rysunku <b>PROFIL PODŁUŻNY PRZYŁĄCZA WODOCIĄGOWEGO</b>			
Skala 1:100/500	Data .2007	Nr rysunku <b>230</b>	Str



OZNACZENIA:

1. Zawór kulowy Dn25
2. Wodomierz skrzydełkowy JS1,5 Dn20
3. Zawór antyskażeniowy EA  
z możliwością nadzoru Dn25

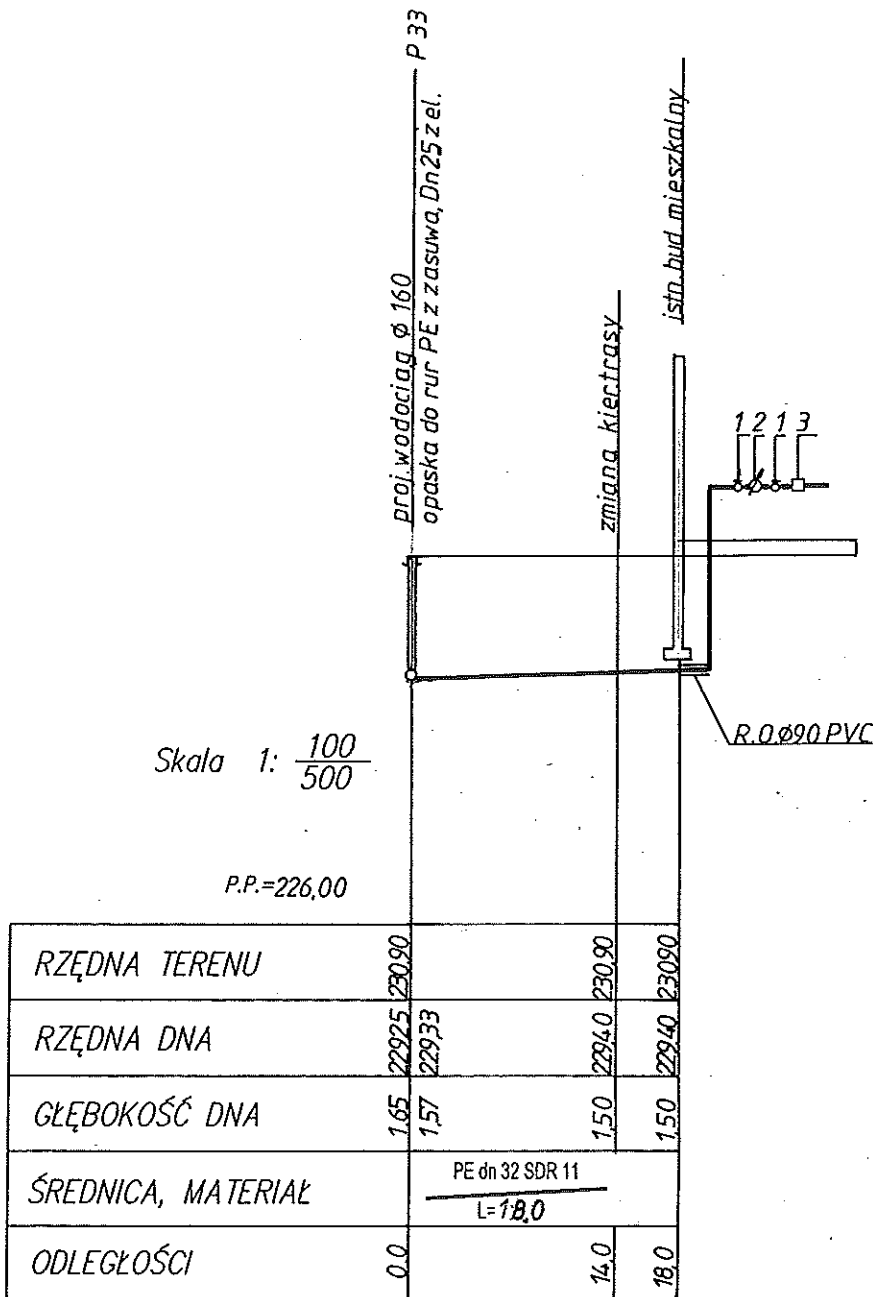
Projekt <b>PRZYŁĄCZ WODOCIĄGOWY DO BUDYNKU MIESZKALNEGO NA DZ. NR:290/7 W MIEJSCOWOŚCI PRZEDMIEŚCIE DUBIECKIE</b>			
Inwestor <b>Urząd Gminy Dubiecko</b> ul. Przemyska 10, 37-750 Dubiecko			
Projektant <b>PROBUD</b> Przedsiębiorstwo Projektowo Budowlane ul. Wybrzeże Ojca Św. Jana Pawła II 24, 37-700 Przemysł			
PROJEKTANT	Nr upr.	Podpis	
mgr inż. Tomasz Zabawski	S-215/02		
Faza projektu <b>PROJEKT BUDOWLANY</b>			
Branża <b>SANITARNA</b>			
Tytuł rysunku <b>PROFIL PODŁUŻNY PRZYŁĄCZA WODOCIĄGOWEGO</b>			
Skala 1:100/1000	Data .2007	Nr rysunku <b>231</b>	Str



OZNACZENIA:

1. Zawór kulowy Dn25
2. Wodomierz skrzydełkowy JS1,5 Dn20
3. Zawór antyskażeniowy EA z możliwością nadzoru Dn25

Projekt <b>PRZYŁĄCZ WODOCIĄGOWY DO BUDYNKU MIESZKALNEGO NA DZ. NR: 338/7 W MIEJSCOWOŚCI PRZEDMIEŚCIE DUBIECKIE</b>		
Inwestor <b>Urząd Gminy Dubiecko</b> ul. Przemyska 10, 37-750 Dubiecko		
Projektant <b>PROBUD</b> Przedsiębiorstwo Projektowo Budowlane ul. Wybrzeże Ojca Św. Jana Pawła II 24, 37-700 Przemysł		
PROJEKTANT	Nr upr.	Podpis
mgr inż. Tomasz Zabawski	S-215/02	
Faza projektu <b>PROJEKT BUDOWLANY</b>		
Branża <b>SANITARNA</b>		
Tytuł rysunku <b>PROFIL PODŁUŻNY PRZYŁĄCZA WODOCIĄGOWEGO</b>		
Skala 1:100/1000	Data 2007	Nr rysunku <b>232</b> Str



RZĘDNA TERENU	1.65	22925	23090		22940	23090
RZĘDNA DNA		22933			22940	23090
GŁĘBOKOŚĆ DNA	1.65	1.57		1.50	1.50	
ŚREDNICA, MATERIAŁ		PE dn 32 SDR 11			L=18,0	
ODLEGŁOŚCI	0,0			14,0		18,0

OZNACZENIA:

1. Zawór kulowy Dn25
2. Wodomierz skrzydełkowy JS1,5 Dn20
3. Zawór antyskażeniowy EA  
z możliwością nadzoru Dn25

Projekt <b>PRZYŁĄCZ WODOCIĄGOWY DO BUDYNKU MIESZKALNEGO NA DZ. NR: 338/4 W MIEJSCOWOŚCI PRZEDMIEŚCIE DUBIECKIE</b>			
Inwestor <b>Urząd Gminy Dubiecko</b> ul. Przemyska 10, 37-750 Dubiecko			
Projektant <b>PROBUD</b> Przedsiębiorstwo Projektowo Budowlane ul. Wybrzeże Ojca Św. Jana Pawła II 24, 37-700 Przemyśl			
PROJEKTANT	Nr upr.	Podpis	
mgr inż. Tomasz Zabawski	S-215/02		
Faza projektu <b>PROJEKT BUDOWLANY</b>			
Branża <b>SANITARNA</b>			
Tytuł rysunku <b>PROFIL PODŁUŻNY PRZYŁĄCZA WODOCIĄGOWEGO</b>			
Skala 1:100/500	Data .2007	Nr rysunku <b>233</b>	Str

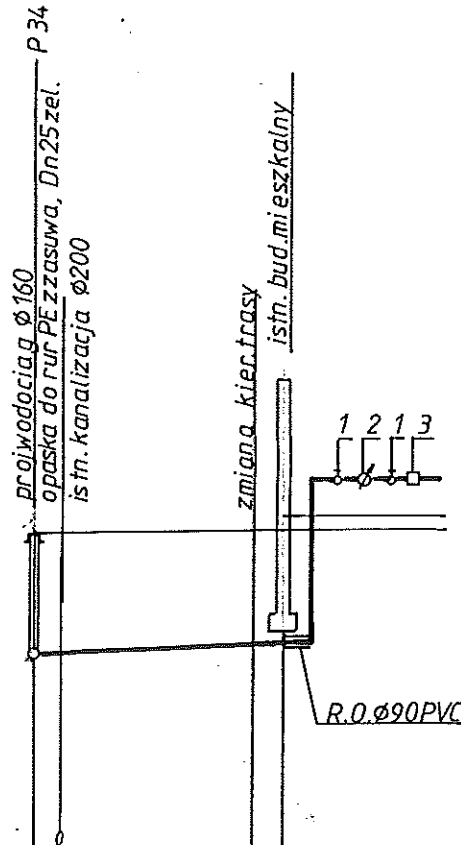
Skala 1:  $\frac{100}{500}$

P.P.=226,00

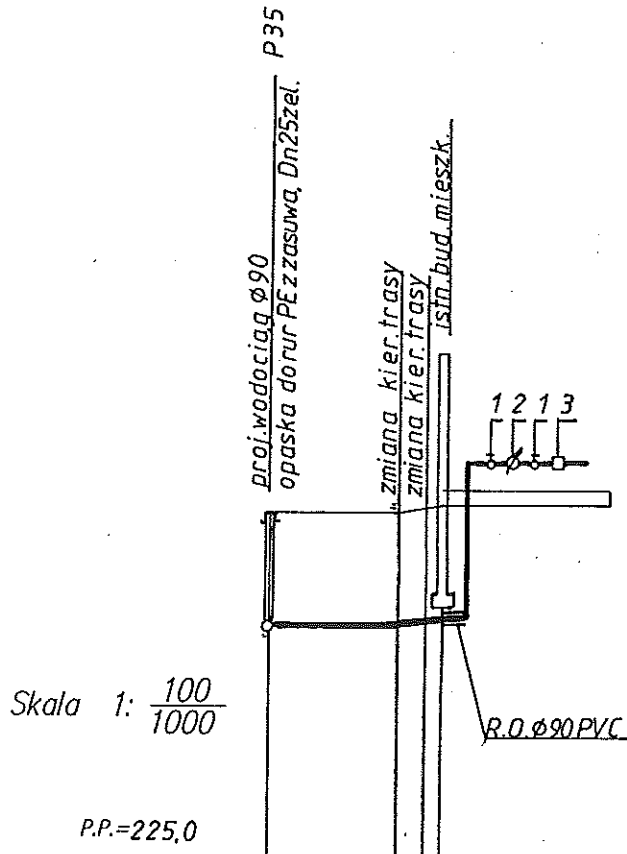
RZĘDNA TERENU	230,40	230,40	230,40	230,40
RZĘDNA DNA	228,75	228,90	228,90	228,90
GLĘBOKOŚĆ DNA	1,65	1,50	1,50	1,50
ŚREDNICA, MATERIAŁ	PE dn 32 SDR 11 L=17,0			
ODLEGŁOŚCI	0,0	2,0	15,0	17,0

OZNACZENIA:

1. Zawór kulowy Dn25
2. Wodomierz skrzydełkowy JS1,5 Dn20
3. Zawór antyskażeniowy EA z możliwością nadzoru Dn25



Projekt <b>PRZYŁĄCZ WODOCIĄGOWY DO BUDYNKU MIESZKALNEGO NA DZ. NR: 333/5 W MIEJSCOWOŚCI PRZEDMIEŚCIE DUBIECKIE</b>			
Inwestor <b>Urząd Gminy Dubiecko</b> ul. Przemyska 10, 37-750 Dubiecko			
Projektant <b>PROBUD</b> Przedsiębiorstwo Projektowo Budowlane ul. Wybrzeże Ojca Św. Jana Pawła II 24, 37-700 Przemysł			
PROJEKTANT	Nr upr.	Podpis	
mgr inż. Tomasz Zabawski	S-215/02		
Faza projektu <b>PROJEKT BUDOWLANY</b>			
Branża <b>SANITARNA</b>			
Tytuł rysunku <b>PROFIL PODŁUŻNY PRZYŁĄCZA WODOCIĄGOWEGO</b>			
Skala 1:100/500	Data .2007	Nr rysunku <b>234</b>	Str



Skala 1:  $\frac{100}{1000}$

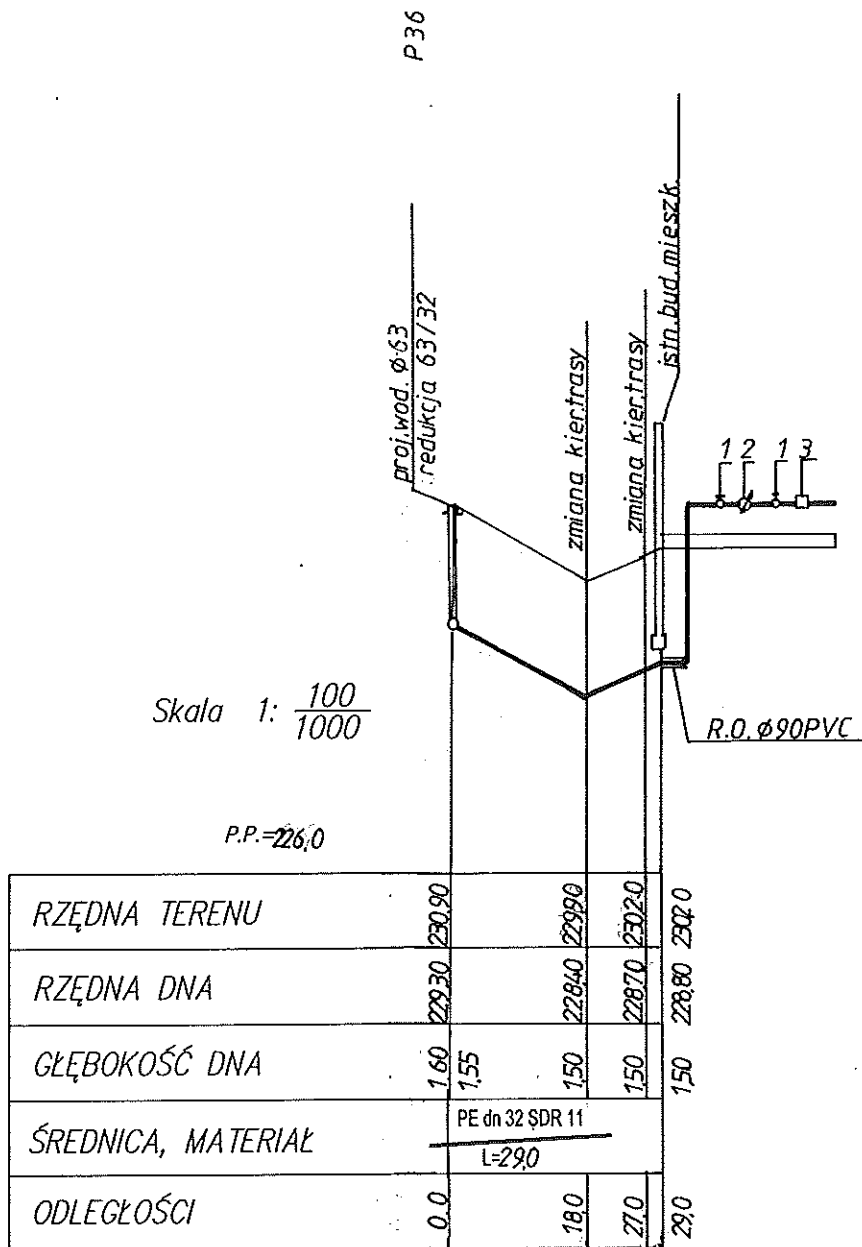
P.P.=225,0

RZĘDNA TERENU	22970	22970	22970	22980	22980
RZĘDNA DNA	22805	22813	22820	22830	22830
GLĘBOKOŚĆ DNA	1,65	1,57	1,50	1,50	1,50
ŚREDNICA, MATERIAŁ	PE dn 32 SDR 11 L=23,0				
ODLEGŁOŚCI	0,0	17,0	21,0	23,0	

- OZNACZENIA:
1. Zawór kulowy Dn25
  2. Wodomierz skrzydełkowy JS1,5 Dn20
  3. Zawór antyskażeniowy EA z możliwością nadzoru Dn25

Projekt <b>PRZYŁĄCZ WODOCIĄGOWY DO BUDYNKU MIESZKALNEGO NA DZ. NR: 331/2 W MIEJSCOWOŚCI PRZEDMIEŚCIE DUBIECKIE</b>		
Inwestor <b>Urząd Gminy Dubiecko</b> ul. Przemyska 10, 37-750 Dubiecko		
Projektant <b>PROBUD</b> Przedsiębiorstwo Projektowo Budowlane ul. Wybrzeże Ojca Św. Jana Pawła II 24, 37-700 Przemysł		
PROJEKTANT	Nr upr.	Podpis
mgr inż. Tomasz Zabawski	S-215/02	
Faza projektu <b>PROJEKT BUDOWLANY</b>		
Branża <b>SANITARNA</b>		
Tytuł rysunku <b>PROFIL PODŁUŻNY PRZYŁĄCZA WODOCIĄGOWEGO</b>		
Skala 1:100/1000	Data .2007	Nr rysunku <b>235</b>
		Str

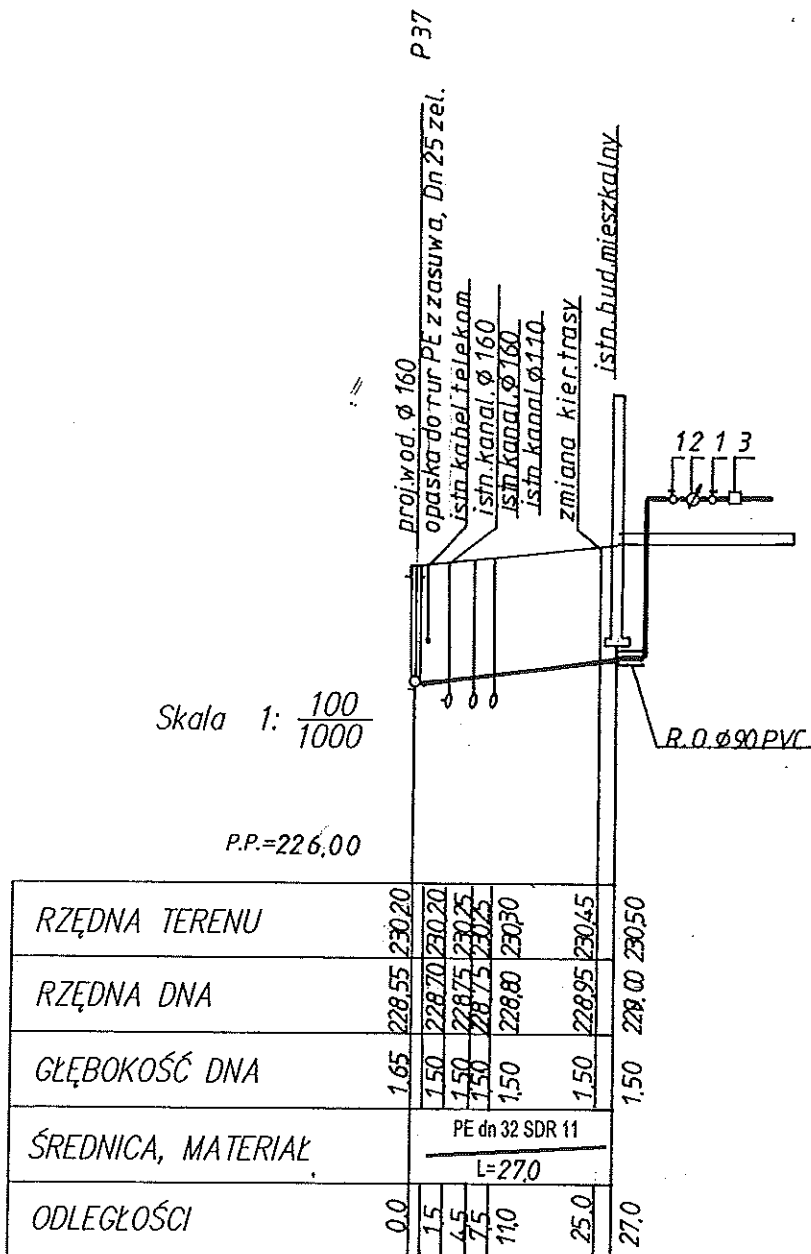




OZNACZENIA:

1. Zawór kulowy Dn25
2. Wodomierz skrzydełkowy JS1,5 Dn20
3. Zawór antyśkażeniowy EA z możliwością nadzoru Dn25

Projekt <b>PRZYŁACZ WODOCIĄGOWY DO BUDYNKU MIESZKALNEGO NA DZ. NR: 318/1 W MIEJSCOWOŚCI PRZEDMIEŚCIE DUBIECKIE</b>		
Inwestor <b>Urząd Gminy Dubiecko</b> ul. Przemyska 10, 37-750 Dubiecko		
Projektant <b>PROBUD</b> Przedsiębiorstwo Projektowo Budowlane ul. Wybrzeże Ojca Św. Jana Pawła II 24, 37-700 Przemysł		
PROJEKTANT	Nr upr.	Podpis
mgr inż. Tomasz Zabawski	S-215/02	
Faza projektu <b>PROJEKT BUDOWLANY</b>		
Branża <b>SANITARNA</b>		
Tytuł rysunku <b>PROFIL PODŁUŻNY PRZYŁĄCZA WODOCIĄGOWEGO</b>		
Skala 1:100/1000	Data .2007	Nr rysunku <b>236</b> Str

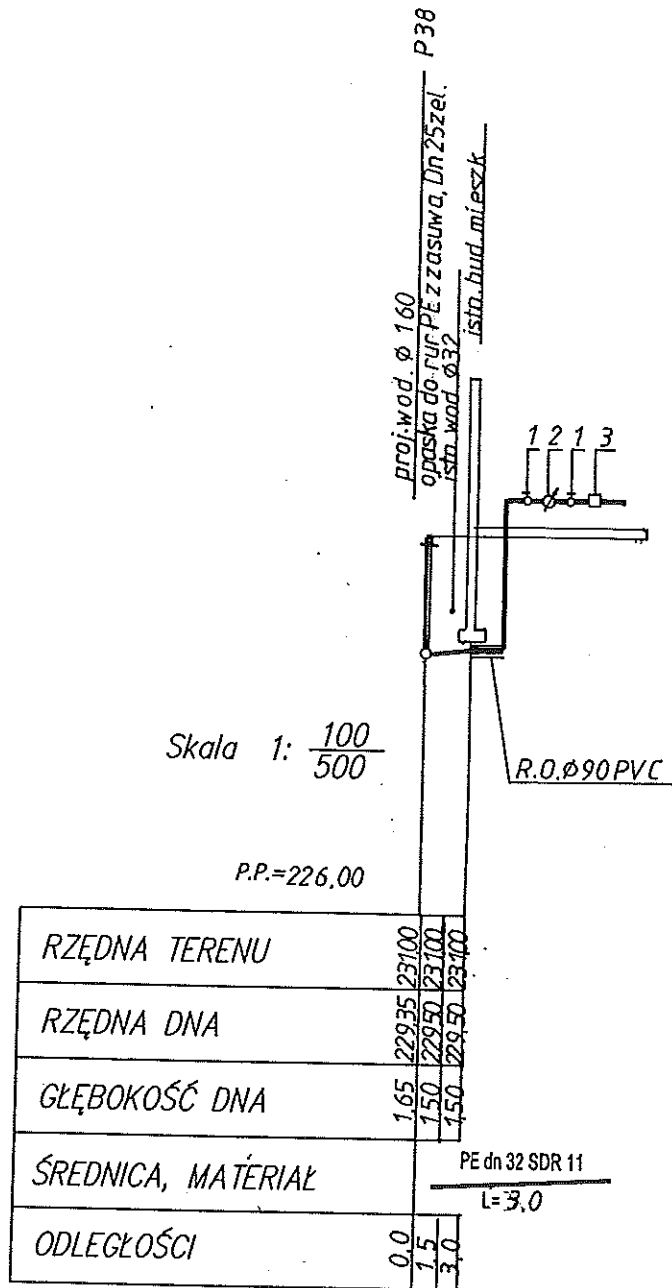


RZĘDNA TERENU	230,20	230,20	230,20	230,25	230,30	230,45	230,50
RZĘDNA DNA	228,55	228,70	228,75	228,75	228,80	228,95	229,00
GLĘBOKOŚĆ DNA	1,65	1,50	1,50	1,50	1,50	1,50	1,50
ŚREDNICA, MATERIAŁ		PE dn 32 SDR 11					
		L=27,0					
ODLEGŁOŚCI	0,0	1,5	4,5	7,5	11,0	25,0	27,0

OZNACZENIA:

1. Zawór kulowy Dn25
2. Wodomierz skrzydełkowy JS1,5 Dn20
3. Zawór antyskażeniowy EA z możliwością nadzoru Dn25

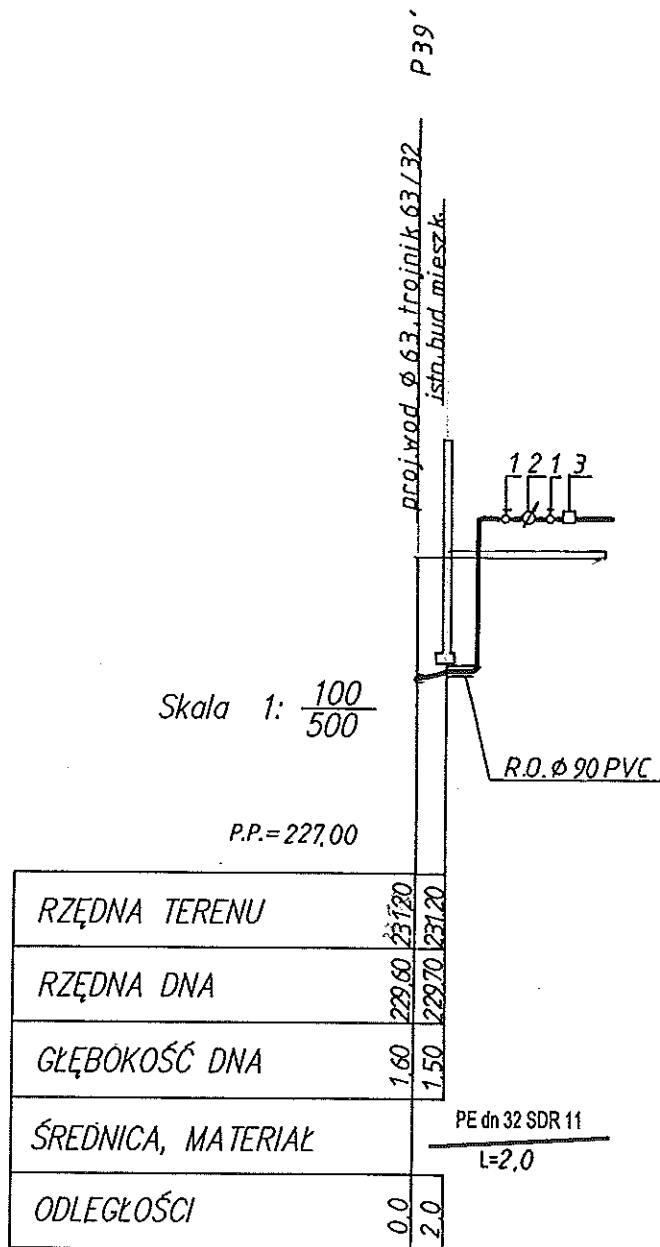
Projekt <b>PRZYŁĄCZ WODOCIĄGOWY DO BUDYNKU MIESZKALNEGO NA DZ. NR:310/3 W MIEJSCOWOŚCI PRZEDMIEŚCIE DUBIECKIE</b>			
Inwestor <b>Urząd Gminy Dubiecko</b> ul. Przemyska 10, 37-750 Dubiecko			
Projektant <b>PROBUD</b> Przedsiębiorstwo Projektowo Budowlane ul. Wybrzeże Ojca Św. Jana Pawła II 24, 37-700 Przemysł			
PROJEKTANT	Nr upr.	Podpis	
mgr inż. Tomasz Zabawski	S-215/02		
Faza projektu <b>PROJEKT BUDOWLANY</b>			
Branża <b>SANITARNA</b>			
Tytuł rysunku <b>PROFIL PODŁUŻNY PRZYŁĄCZA WODOCIĄGOWEGO</b>			
Skala 1:100/1000	Data .2007	Nr rysunku <b>237</b>	Str



OZNACZENIA:

1. Zawór kulowy Dn25
2. Wodomierz skrzydełkowy JS1,5 Dn20
3. Zawór antyskażeniowy EA z możliwością nadzoru Dn25

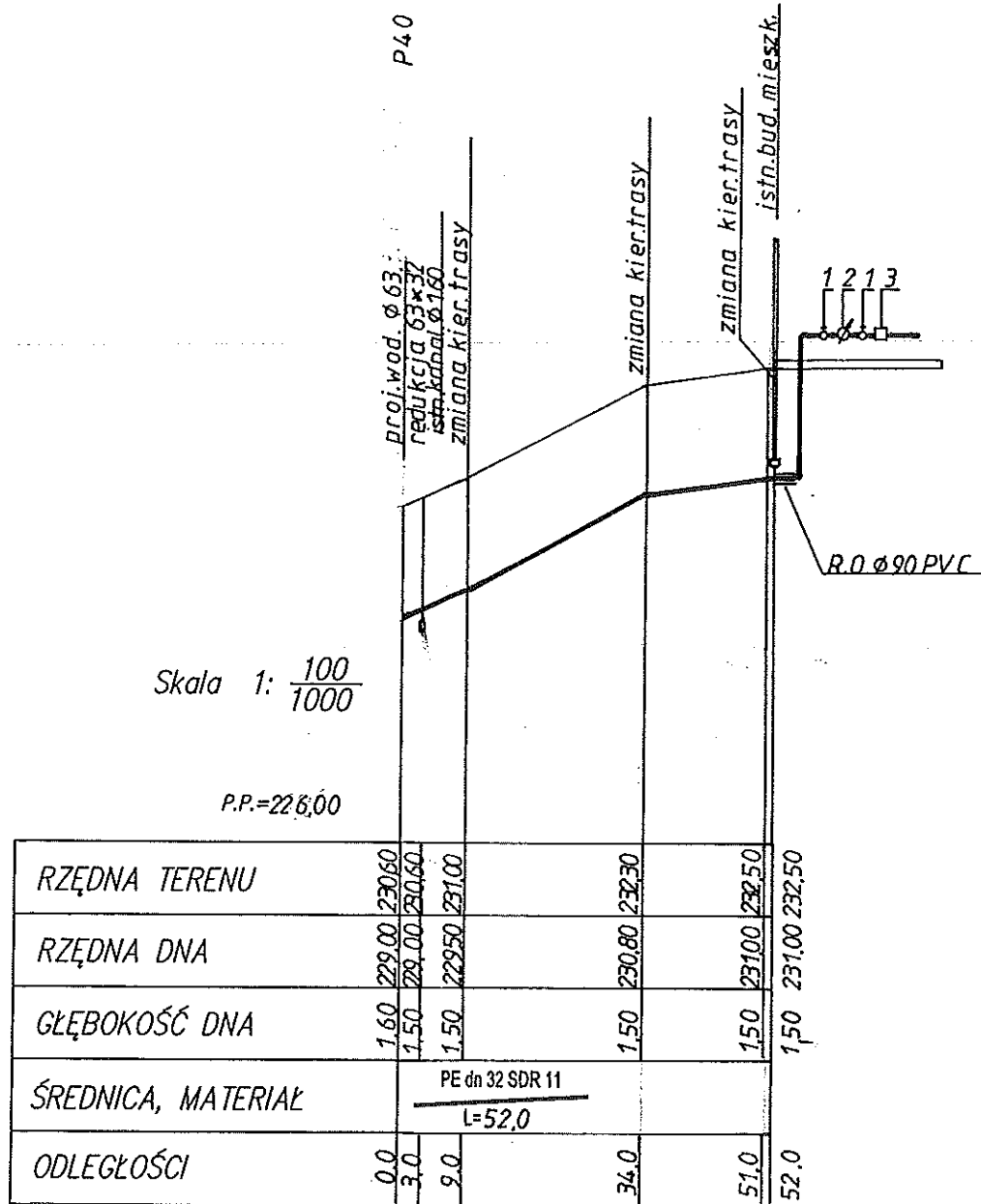
Projekt <b>PRZYŁĄCZ WODOCIĄGOWY DO BUDYNKU MIESZKALNEGO NA DZ. NR:308.</b> W MIEJSCOWOŚCI PRZEDMIEŚCIE DUBIECKIE			
Inwestor <b>Urząd Gminy Dubiecko</b> ul. Przemyska 10, 37-750 Dubiecko			
Projektant <b>PROBUD</b> Przedsiębiorstwo Projektowo Budowlane ul. Wybrzeże Ojca Św. Jana Pawła II 24, 37-700 Przemysł			
PROJEKTANT	Nr upr.	Podpis	
mgr inż. Tomasz Zabawski	S-215/02		
Faza projektu <b>PROJEKT BUDOWLANY</b>			
Branża <b>SANITARNA</b>			
Tytuł rysunku <b>PROFIL PODŁUŻNY PRZYŁĄCZA WODOCIĄGOWEGO</b>			
Skala 1:100/500	Data .2007	Nr rysunku <b>238</b>	Str



**OZNACZENIA:**

1. Zawór kulowy Dn25
2. Wodomierz skrzydełkowy JS1,5 Dn20
3. Zawór antyskażeniowy EA  
z możliwością nadzoru Dn25

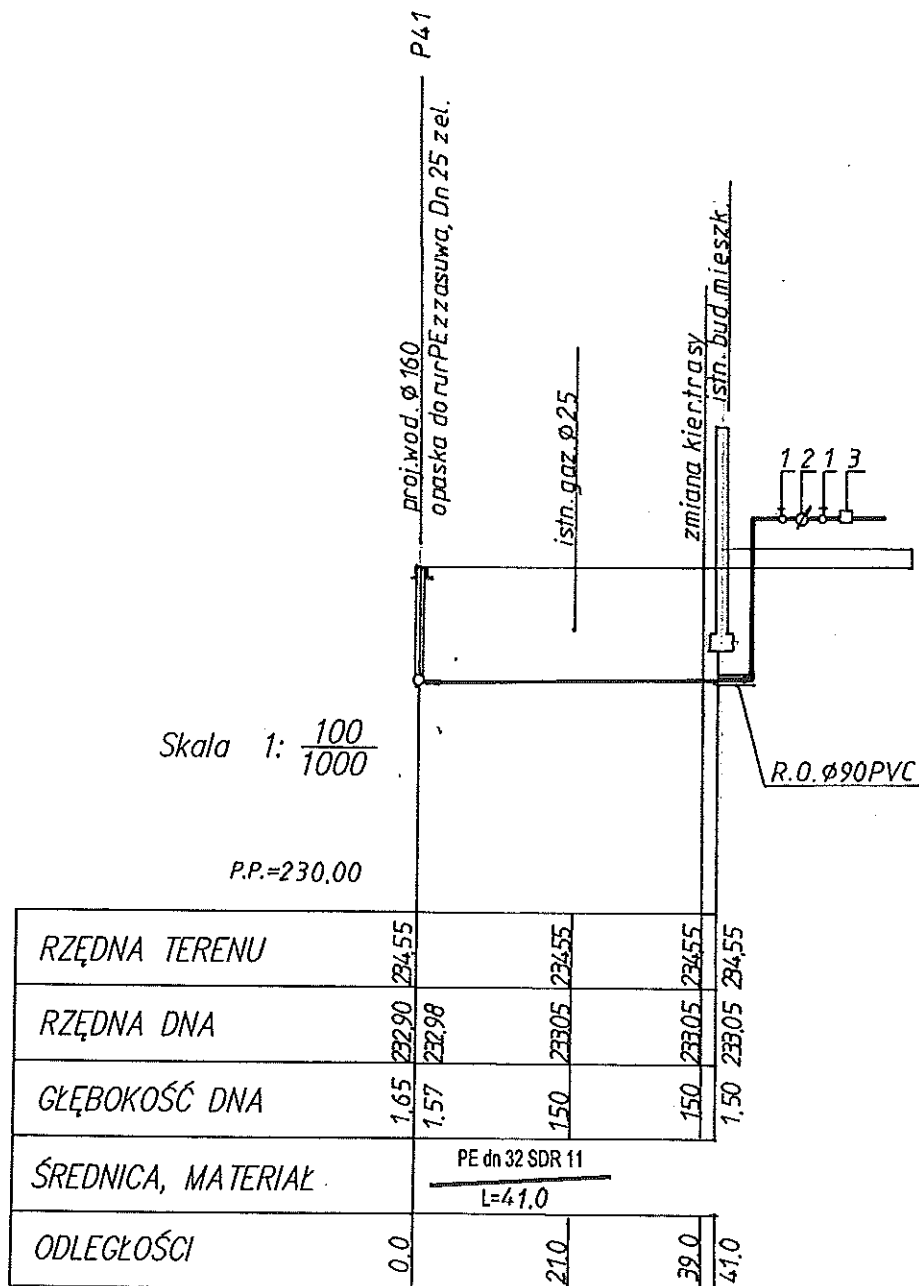
Projekt <b>PRZYŁĄCZ WODOCIĄGOWY DO BUDYNKU          MIESZKALNEGO NA DZ. NR: 356/8          W MIEJSCOWOŚCI PRZEDMIEŚCIE DUBIECKIE</b>			
Inwestor <b>Urząd Gminy Dubiecko</b> ul. Przemyska 10, 37-750 Dubiecko			
Projektant <b>PROBUD</b> Przedsiębiorstwo Projektowo Budowlane ul. Wybrzeże Ojca Św. Jana Pawła II 24, 37-700 Przemysł			
PROJEKTANT	Nr upr.	Podpis	
mgr inż. Tomasz Zabawski	S-215/02		
Faza projektu PROJEKT BUDOWLANY			
Branża SANITARNA			
Tytuł rysunku PROFIL PODŁUŻNY PRZYŁĄCZA WODOCIĄGOWEGO			
Skala 1:100/500	Data .2007	Nr rysunku <b>239</b>	Str



OZNACZENIA:

1. Zawór kulowy Dn25
2. Wodomierz skrzydełkowy JS1,5 Dn20
3. Zawór antyskażeniowy EA z możliwością nadzoru Dn25

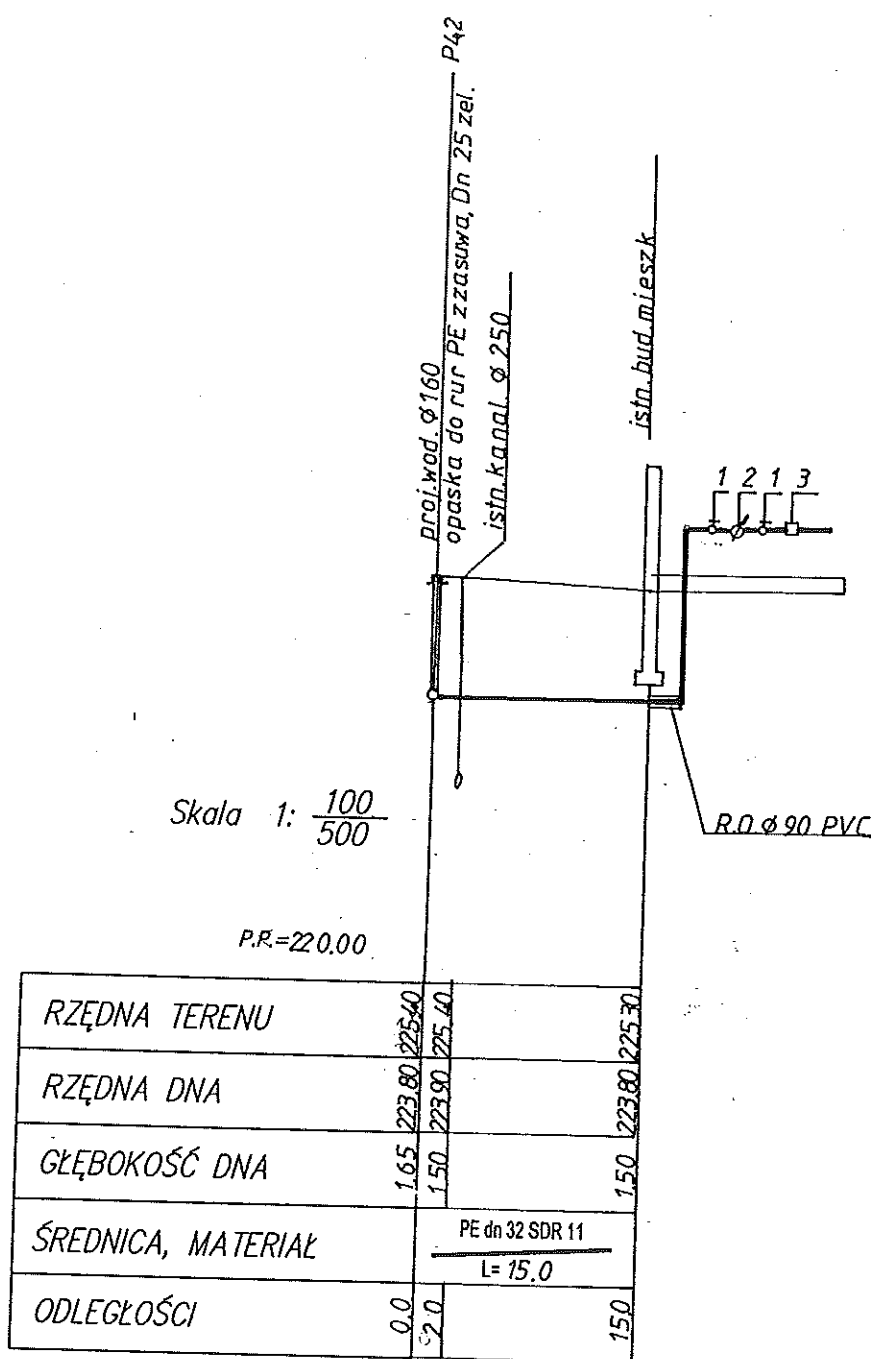
Projekt <b>PRZYŁĄCZ WODOCIĄGOWY DO BUDYNKU MIESZKALNEGO NA DZ. NR: 356/16 W MIEJSCOWOŚCI PRZEDMIEŚCIE DUBIECKIE</b>		
Inwestor <b>Urząd Gminy Dubiecko</b> ul. Przemyska 10, 37-750 Dubiecko		
Projektant <b>PROBUD</b> Przedsiębiorstwo Projektowo Budowlane ul. Wybrzeże Ojca Św. Jana Pawła II 24, 37-700 Przemysł		
PROJEKTANT	Nr upr.	Podpis
mgr inż. Tomasz Zabawski	S-215/02	
Faza projektu <b>PROJEKT BUDOWLANY</b>		
Branża <b>SANITARNA</b>		
Tytuł rysunku <b>PROFIL PODŁUŻNY PRZYŁĄCZA WODOCIĄGOWEGO</b>		
Skala 1:100/1000	Data .2007	Nr rysunku <b>24.0</b> Str



OZNACZENIA:

1. Zawór kulowy Dn25
2. Wodomierz skrzydełkowy JS1,5 Dn20
3. Zawór antyskażeniowy EA  
z możliwością nadzoru Dn25

Projekt <b>PRZYŁĄCZ WODOCIĄGOWY DO BUDYNKU MIESZKALNEGO NA DZ. NR:302/5 W MIEJSCOWOŚCI PRZEDMIEŚCIE DUBIECKIE</b>			
Inwestor <b>Urząd Gminy Dubiecko</b> ul. Przemyska 10, 37-750 Dubiecko			
Projektant <b>PROBUD</b> Przedsiębiorstwo Projektowo Budowlane ul. Wybrzeże Ojca Św. Jana Pawła II 24, 37-700 Przemysł			
PROJEKTANT	Nr upr.	Podpis	
mgr inż. Tomasz Zabawski	S-215/02		
Faza projektu <b>PROJEKT BUDOWLANY</b>			
Branża <b>SANITARNA</b>			
Tytuł rysunku <b>PROFIL PODŁUŻNY PRZYŁĄCZA WODOCIĄGOWEGO</b>			
Skala 1:100/1000	Data .2007	Nr rysunku <b>241</b>	Str



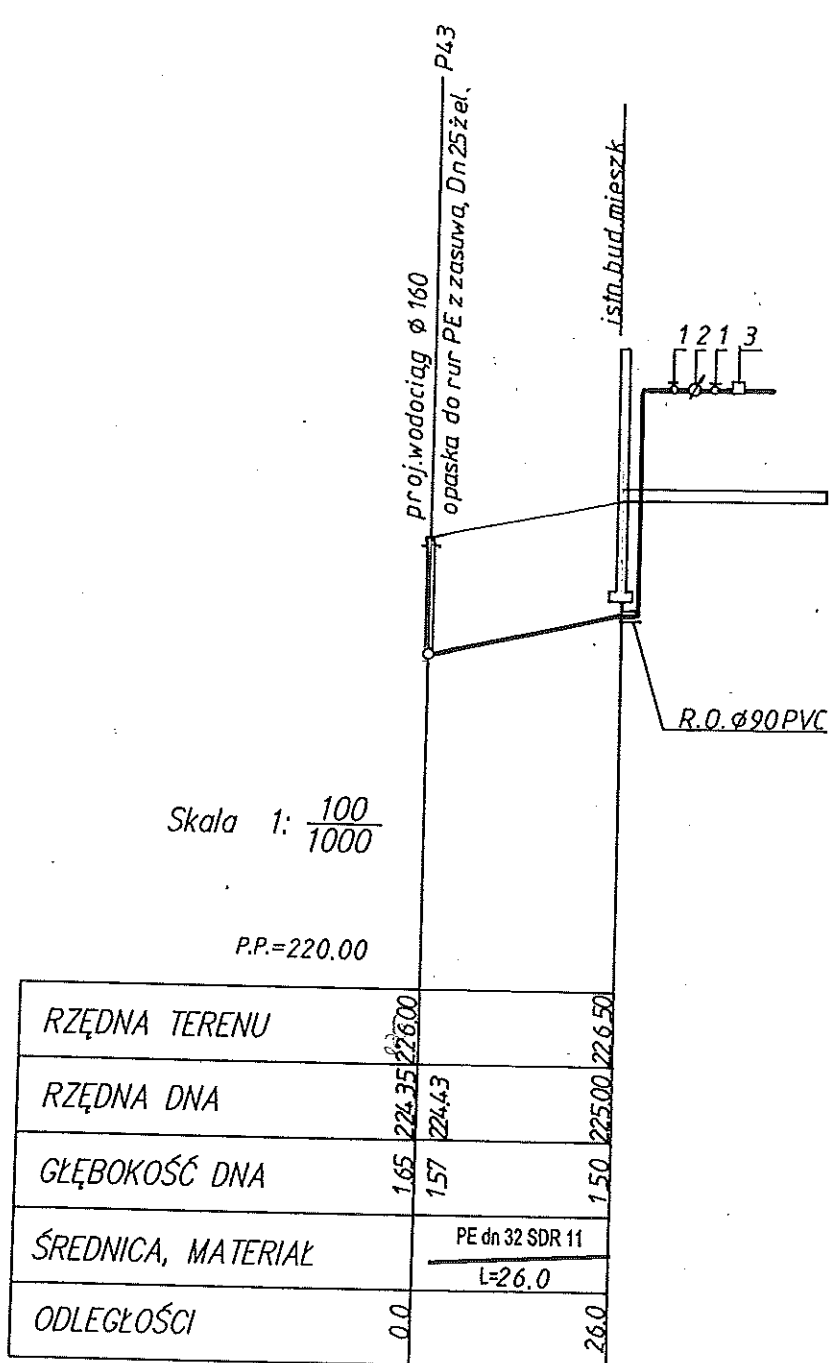
Skala 1:  $\frac{100}{500}$

P.R.=220.00

**OZNACZENIA:**

1. Zawór kulowy Dn25
2. Wodomierz skrzydełkowy JS1,5 Dn20
3. Zawór antyskażeniowy EA z możliwością nadzoru Dn25

Projekt <b>PRZYŁĄCZ WODOCIĄGOWY DO BUDYNKU MIESZKALNEGO NA DZ. NR 381/13 W MIEJSCOWOŚCI PRZEDMIEŚCIE DUBIECKIE</b>			
Inwestor <b>Urząd Gminy Dubiecko</b> ul. Przemyska 10, 37-750 Dubiecko			
Projektant <b>PROBUD</b> Przedsiębiorstwo Projektowo Budowlane ul. Wybrzeże Ojca Św. Jana Pawła II 24, 37-700 Przemysł			
PROJEKTANT	Nr upr.	Podpis	
mgr inż. Tomasz Zabawski	S-215/02		
Faza projektu <b>PROJEKT BUDOWLANY</b>			
Branża <b>SANITARNA</b>			
Tytuł rysunku <b>PROFIL PODŁUŻNY PRZYŁĄCZA WODOCIĄGOWEGO</b>			
Skala 1:100/500	Data .2007	Nr rysunku <b>242</b>	Str

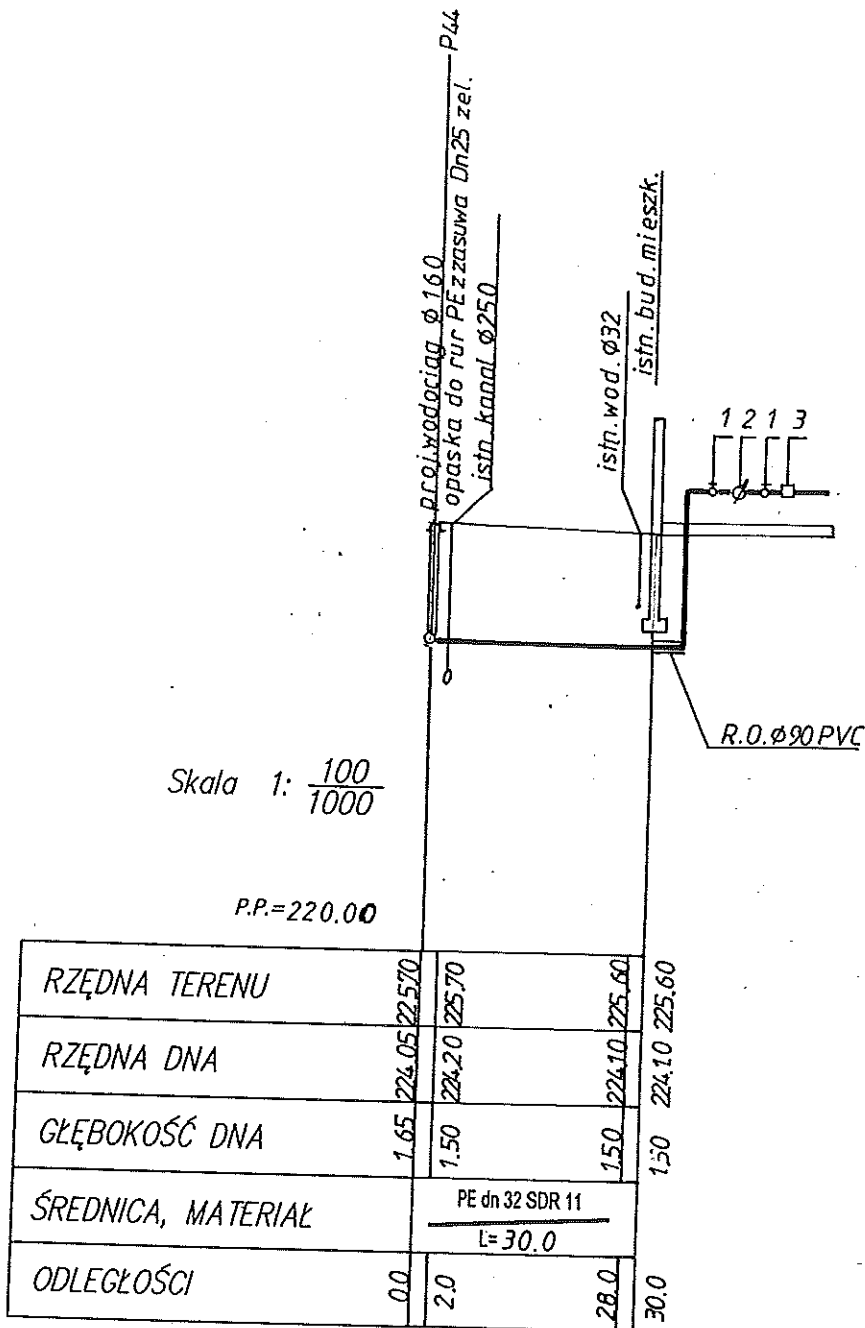


OZNACZENIA:

1. Zawór kulowy Dn25
2. Wodomierz skrzydełkowy JS1,5 Dn20
3. Zawór antyskażeniowy EA  
z możliwością nadzoru Dn25

Projekt <b>PRZYŁĄCZ WODOCIĄGOWY DO BUDYNKU MIESZKALNEGO NA DZ. NR: 365/68 W MIEJSCOWOŚCI PRZEDMIEŚCIE DUBIECKIE</b>		
Inwestor <b>Urząd Gminy Dubiecko</b> ul. Przemyska 10, 37-750 Dubiecko		
Projektant <b>PROBUD</b> Przedsiębiorstwo Projektowo Budowlane ul. Wybrzeże Ojca Św. Jana Pawła II 24, 37-700 Przemyski		
PROJEKTANT	Nr upr.	Podpis
mgr inż. Tomasz Zabawski	S-215/02	
Faza projektu <b>PROJEKT BUDOWLANY</b>		
Branża <b>SANITARNA</b>		
Tytuł rysunku <b>PROFIL PODŁUŻNY PRZYŁĄCZA WODOCIĄGOWEGO</b>		
Skala 1:100/1000	Data .2007	Nr rysunku <b>243</b>
		Str

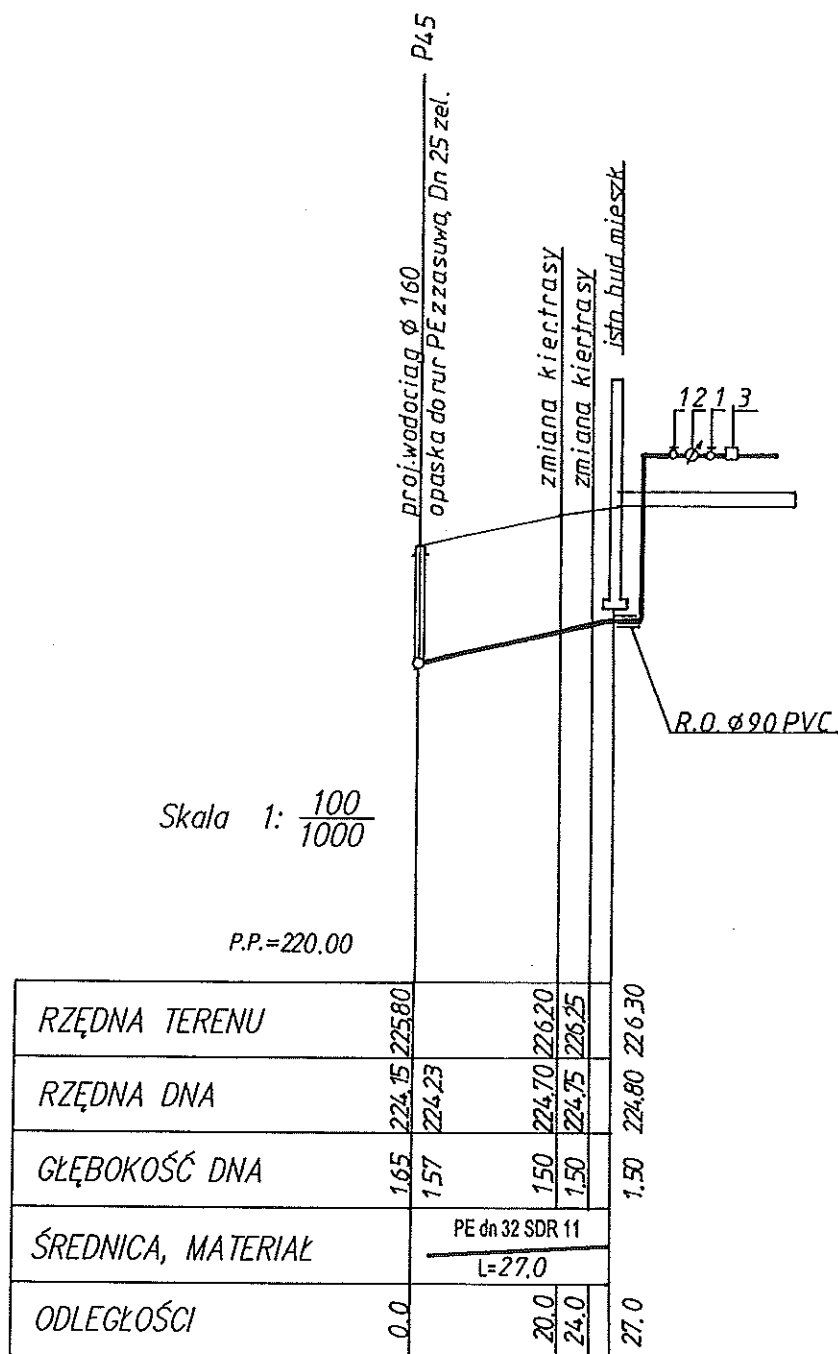




OZNACZENIA:

1. Zawór kulowy Dn25
2. Wodomierz skrzydełkowy JS1,5 Dn20
3. Zawór antyskażeniowy EA z możliwością nadzoru Dn25

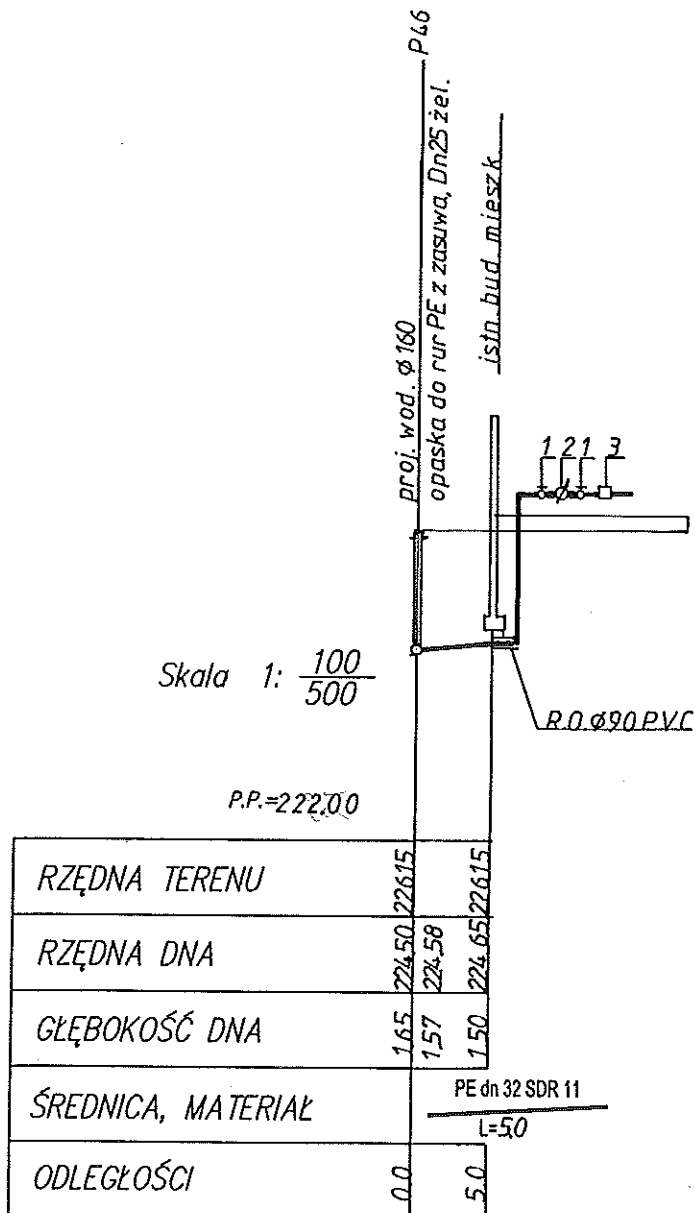
Projekt <b>PRZYŁĄCZ WODOCIĄGOWY DO BUDYNKU MIESZKALNEGO NA DZ. NR: 365/69 W MIEJSCOWOŚCI PRZEDMIEŚCIE DUBIECKIE</b>			
Inwestor <b>Urząd Gminy Dubiecko</b> ul. Przemyska 10, 37-750 Dubiecko			
Projektant <b>PROBUD</b> Przedsiębiorstwo Projektowo Budowlane ul. Wybrzeże Ojca Św. Jana Pawła II 24, 37-700 Przemysł			
PROJEKTANT	Nr upr.	Podpis	
mgr inż. Tomasz Zabawski	S-215/02		
Faza projektu <b>PROJEKT BUDOWLANY</b>			
Branża <b>SANITARNA</b>			
Tytuł rysunku <b>PROFIL PODŁUŻNY PRZYŁĄCZA WODOCIĄGOWEGO</b>			
Skala 1:100/1000	Data .2007	Nr rysunku <b>244</b>	Str



**OZNACZENIA:**

1. Zawór kulowy Dn25
2. Wodomierz skrzydełkowy JS1,5 Dn20
3. Zawór antykażeniowy EA z możliwością nadzoru Dn25

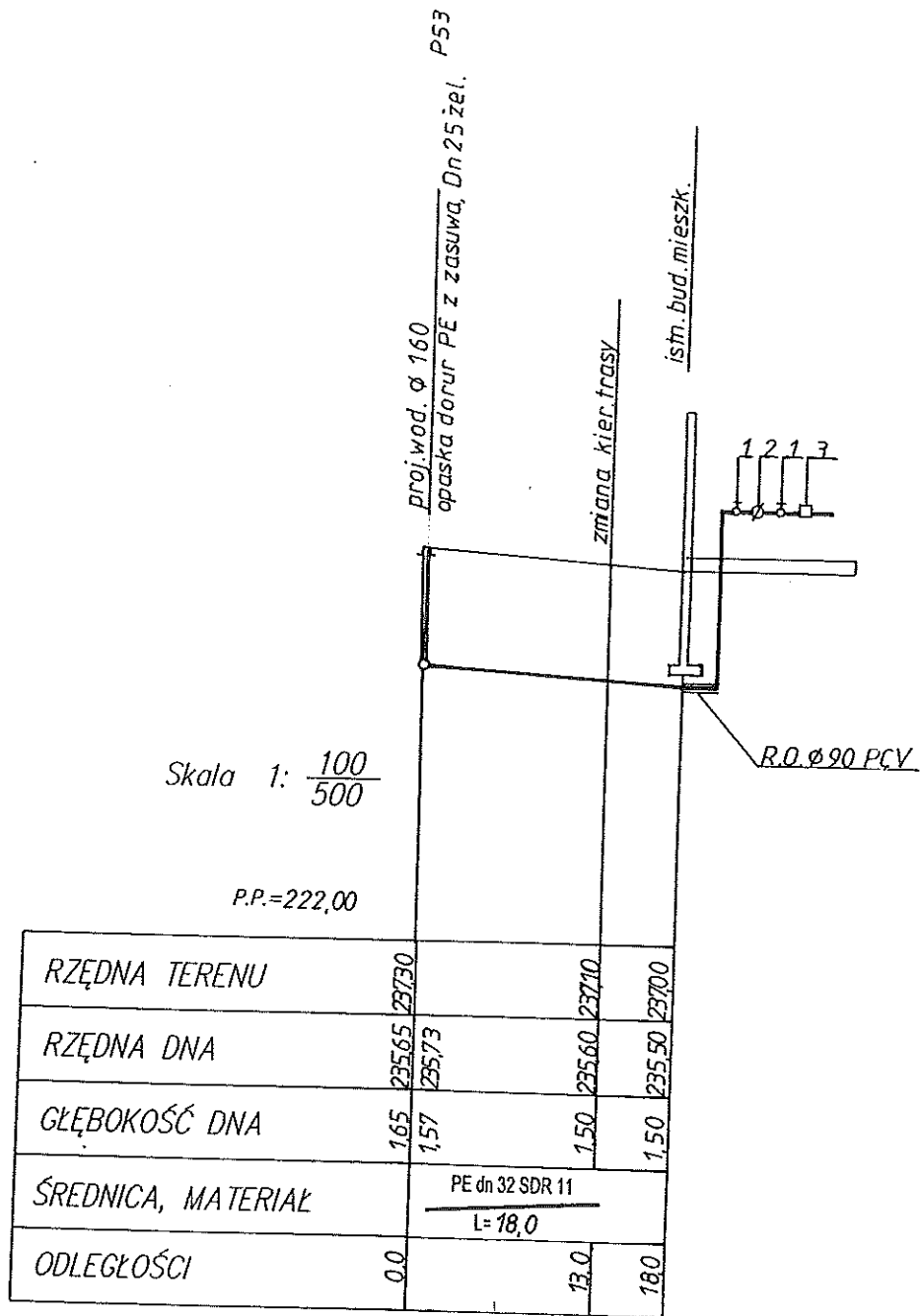
Projekt <b>PRZYŁĄCZ WODOCIĄGOWY DO BUDYNKU MIESZKALNEGO NA DZ. NR: 365/93 W MIEJSCOWOŚCI PRZEDMIEŚCIE DUBIECKIE</b>			
Inwestor <b>Urząd Gminy Dubiecko</b> ul. Przemyska 10, 37-750 Dubiecko			
Projektant <b>PROBUD</b> Przedsiębiorstwo Projektowo Budowlane ul. Wybrzeże Ojca Św. Jana Pawła II 24, 37-700 Przemysł			
PROJEKTANT	Nr upr.	Podpis	
mgr inż. Tomasz Zabawski	S-215/02		
Faza projektu <b>PROJEKT BUDOWLANY</b>			
Branża <b>SANITARNA</b>			
Tytuł rysunku <b>PROFIL PODŁUŻNY PRZYŁĄCZA WODOCIĄGOWEGO</b>			
Skala 1:100/1000	Data .2007	Nr rysunku <b>245</b>	Str



OZNACZENIA:

1. Zawór kulowy Dn25
2. Wodomierz skrzydełkowy JS1,5 Dn20
3. Zawór antyskażeniowy EA z możliwością nadzoru Dn25

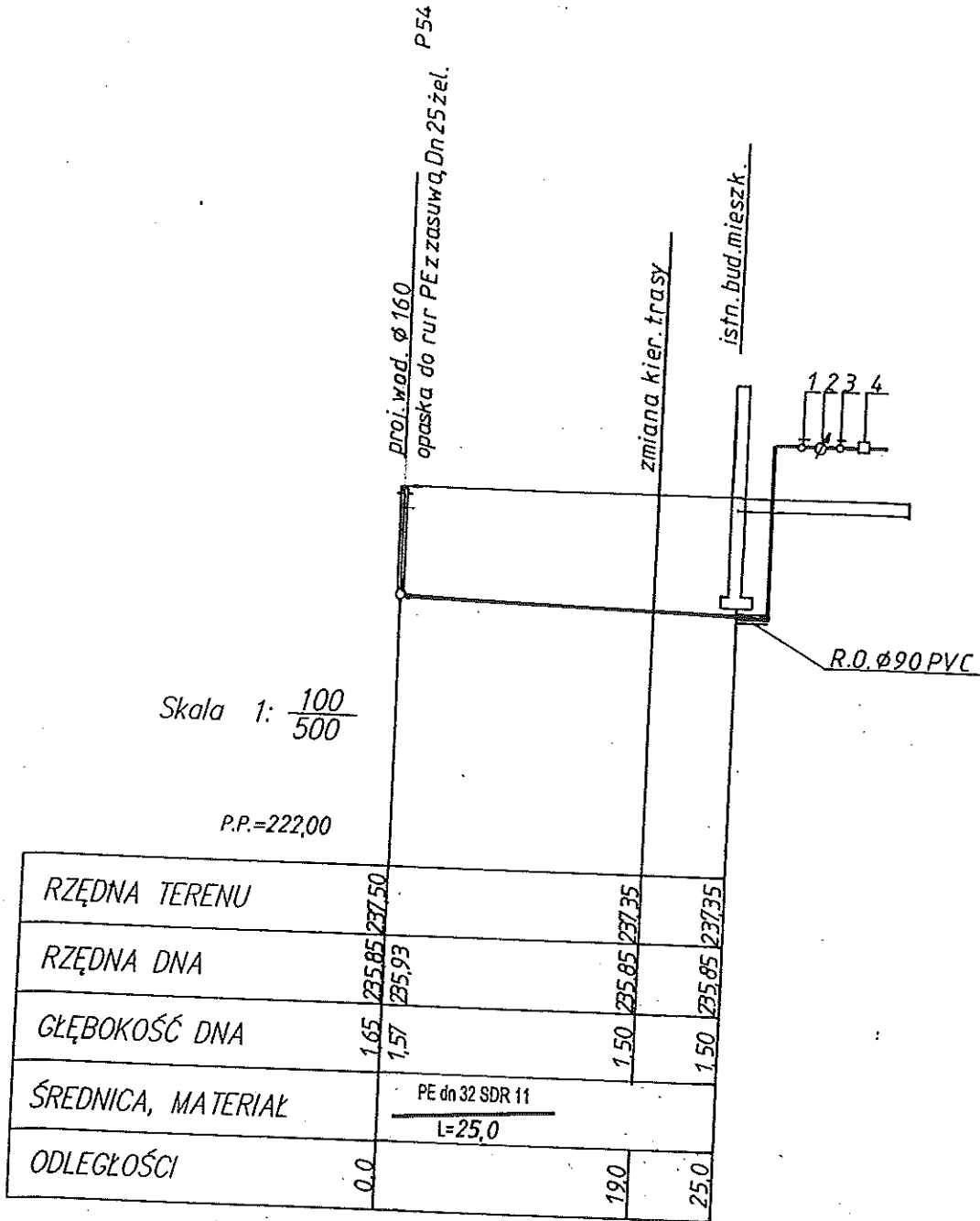
Projekt <b>PRZYŁĄCZ WODOCIĄGOWY DO BUDYNKU MIESZKALNEGO NA DZ. NR: 365/36 W MIEJSCOWOŚCI PRZEDMIEŚCIE DUBIECKIE</b>			
Inwestor <b>Urząd Gminy Dubiecko</b> ul. Przemyska 10, 37-750 Dubiecko			
Projektant <b>PROBUD</b> Przedsiębiorstwo Projektowo Budowlane ul. Wybrzeże Ojca Św. Jana Pawła II 24, 37-700 Przemysł			
PROJEKTANT	Nr upr.	Podpis	
mgr inż. Tomasz Zabawski	S-215/02		
Faza projektu <b>PROJEKT BUDOWLANY</b>			
Branża <b>SANITARNA</b>			
Tytuł rysunku <b>PROFIL PODŁUŻNY PRZYŁĄCZA WODOCIĄGOWEGO</b>			
Skala 1:100/500	Data .2007	Nr rysunku <b>246</b>	Str



OZNACZENIA:

1. Zawór kulowy Dn25
2. Wodomierz skrzydełkowy JS1,5 Dn20
3. Zawór antyskażeniowy EA  
z możliwością nadzoru Dn25

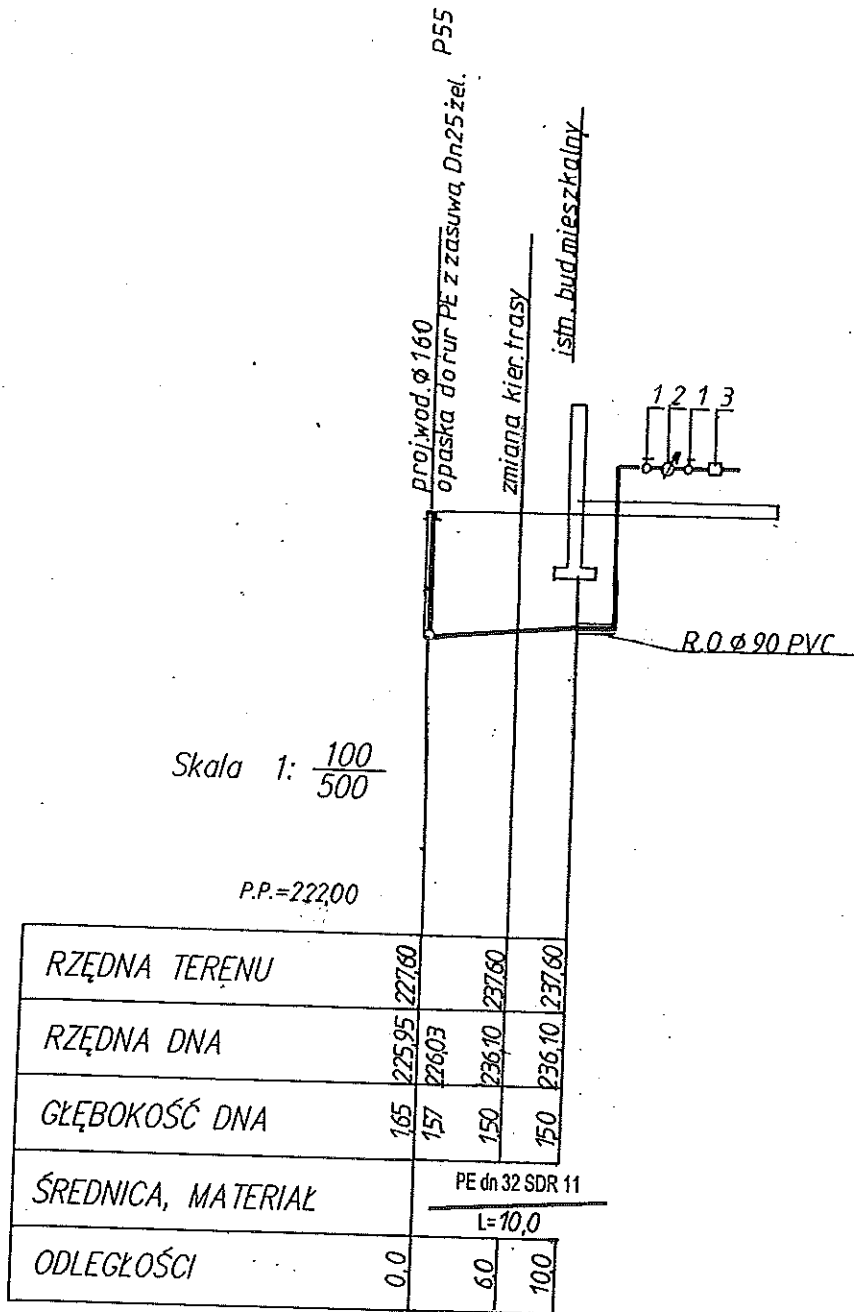
Projekt <b>PRZYŁĄCZ WODOCIĄGOWY DO BUDYNKU MIESZKALNEGO NA DZ. NR: 5211 W MIEJSCOWOŚCI PRZEDMIEŚCIE DUBIECKIE</b>		
Inwestor <b>Urząd Gminy Dubiecko</b> ul. Przemyska 10, 37-750 Dubiecko		
Projektant <b>PROBUD</b> Przedsiębiorstwo Projektowo Budowlane ul. Wybrzeże Ojca Św. Jana Pawła II 24, 37-700 Przemysł		
PROJEKTANT	Nr upr.	Podpis
mgr inż. Tomasz Zabawski	S-215/02	
Faza projektu <b>PROJEKT BUDOWLANY</b>		
Branża <b>SANITARNA</b>		
Tytuł rysunku <b>PROFIL PODŁUŻNY PRZYŁĄCZA WODOCIĄGOWEGO</b>		
Skala 1:100/500	Data .2007	Nr rysunku <b>247</b>
		Str



OZNACZENIA:

1. Zawór kulowy Dn25
2. Wodomierz skrzydełkowy JS1,5 Dn20
3. Zawór antyskażeniowy EA  
z możliwością nadzoru Dn25

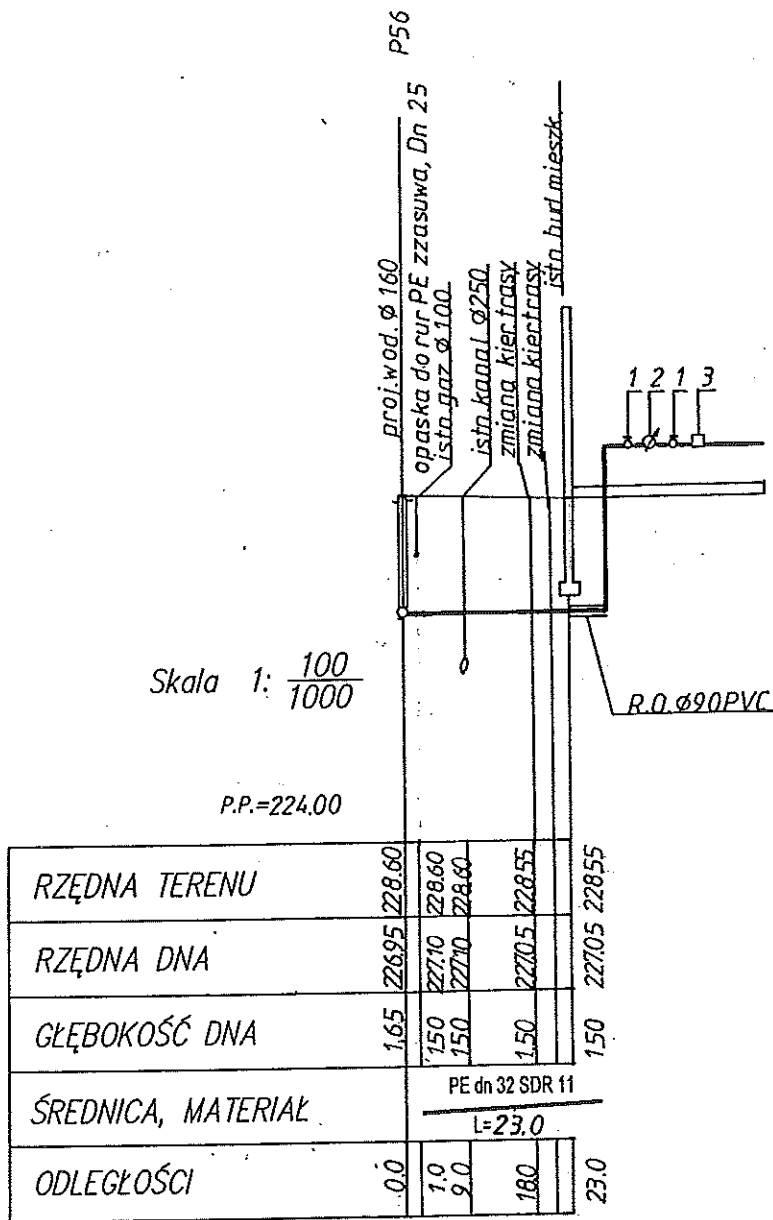
Projekt <b>PRZYŁĄCZ WODOCIĄGOWY DO BUDYNKU MIESZKALNEGO NA DZ. NR: 365/ 25 W MIEJSCOWOŚCI PRZEDMIEŚCIE DUBIECKIE</b>		
Inwestor <b>Urząd Gminy Dubiecko</b> ul. Przemyska 10, 37-750 Dubiecko		
Projektant <b>PROBUD</b> Przedsiębiorstwo Projektowo Budowlane ul. Wybrzeże Ojca Św. Jana Pawła II 24, 37-700 Przemysł		
PROJEKTANT	Nr upr.	Podpis
mgr inż. Tomasz Zabowski	S-215/02	
Faza projektu <b>PROJEKT BUDOWLANY</b>		
Branża <b>SANITARNA</b>		
Tytuł rysunku <b>PROFIL PODŁUŻNY PRZYŁĄCZA WODOCIĄGOWEGO</b>		
Skala 1:100/500	Data .2007	Nr rysunku <b>248</b>
		Str



**OZNACZENIA:**

1. Zawór kulowy Dn25
2. Wodomierz skrzydełkowy JS1,5 Dn20
3. Zawór antyskażeniowy EA z możliwością nadzoru Dn25

Projekt <b>PRZYŁĄCZ WODOCIĄGOWY DO BUDYNKU MIESZKALNEGO NA DZ. NR:365/15 W MIEJSCOWOŚCI PRZEDMIEŚCIE DUBIECKIE</b>			
Inwestor <b>Urząd Gminy Dubiecko</b> ul. Przemyska 10, 37-750 Dubiecko			
Projektant <b>PROBUD</b> Przedsiębiorstwo Projektowo Budowlane ul. Wybrzeże Ojca Św. Jana Pawła II 24, 37-700 Przemysł			
PROJEKTANT	Nr upr.	Podpis	
mgr inż. Tomasz Zabowski	S-215/02		
Faza projektu <b>PROJEKT BUDOWLANY</b>			
Branża <b>SANITARNA</b>			
Tytuł rysunku <b>PROFIL PODŁUŻNY PRZYŁĄCZA WODOCIĄGOWEGO</b>			
Skala 1:100/500	Data .2007	Nr rysunku <b>249</b>	Str



**OZNACZENIA:**

1. Zawór kulowy Dn25
2. Wodomierz skrzydełkowy JS1,5 Dn20
3. Zawór antyskażeniowy EA z możliwością nadzoru Dn25

Projekt <b>PRZYŁĄCZ WODOCIĄGOWY DO BUDYNKU MIESZKALNEGO NA DZ. NR:365/38 W MIEJSCOWOŚCI PRZEDMIEŚCIE DUBIECKIE</b>		
Inwestor <b>Urząd Gminy Dubiecko</b> ul. Przemyska 10, 37-750 Dubiecko		
Projektant <b>PROBUD</b> Przedsiębiorstwo Projektowo Budowlane ul. Wybrzeże Ojca Św. Jana Pawła II 24, 37-700 Przemysł		
PROJEKTANT	Nr upr.	Podpis
mgr inż. Tomasz Zabawski	S-215/02	
Faza projektu <b>PROJEKT BUDOWLANY</b>		
Branża <b>SANITARNA</b>		
Tytuł rysunku <b>PROFIL PODŁUŻNY PRZYŁĄCZA WODOCIĄGOWEGO</b>		
Skala 1:100/1000	Data .2007	Nr rysunku <b>250</b>
		Str

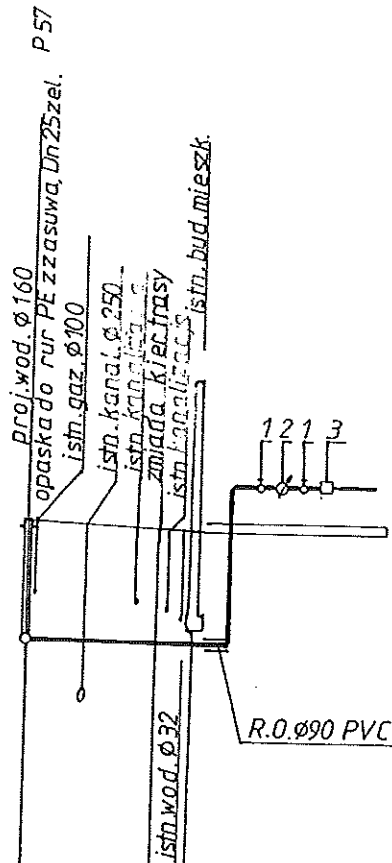
Skala 1:  $\frac{100}{1000}$

P.P.=224,00

RZĘDNA TERENU	1,65	22725	22890		
RZĘDNA DNA	1,50	22740	22890		
GLĘBOKOŚĆ DNA	1,50	22740	22890		
ŚREDNICA, MATERIAŁ		PE dn 32 SDR 11			
ODLEGŁOŚCI	0,0	1,0	8,0	15,0	18,0
					22,0
					L=22,0

OZNACZENIA:

1. Zawór kulowy Dn25
2. Wodomierz skrzydełkowy JS1,5 Dn20
3. Zawór antyskażeniowy EA z możliwością nadzoru Dn25



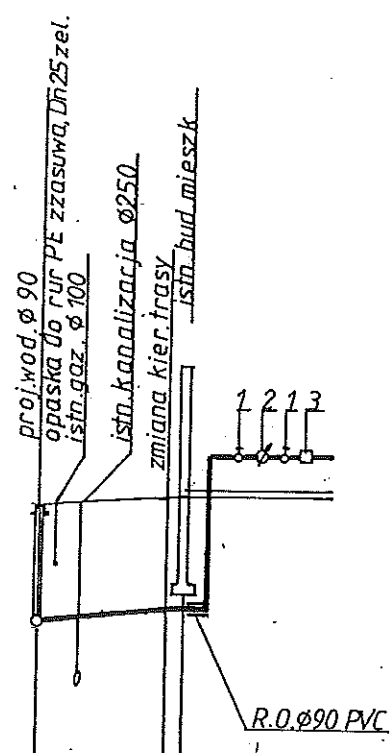
Projekt <b>PRZYŁĄCZ WODOCIĄGOWY DO BUDYNKU MIESZKALNEGO NA DZ. NR: 365/17 W MIEJSCOWOŚCI PRZEDMIEŚCIE DUBIECKIE</b>			
Inwestor <b>Urząd Gminy Dubiecko</b> ul. Przemyska 10, 37-750 Dubiecko			
Projektant <b>PROBUD</b> Przedsiębiorstwo Projektowo Budowlane ul. Wybrzeże Ojca Św. Jana Pawła II 24, 37-700 Przemysł			
PROJEKTANT	Nr upr.	Podpis	
mgr inż. Tomasz Zabowski	S-215/02		
Faza projektu <b>PROJEKT BUDOWLANY</b>			
Branża <b>SANITARNA</b>			
Tytuł rysunku <b>PROFIL PODŁUŻNY PRZYŁĄCZA WODOCIĄGOWEGO</b>			
Skala 1:100/1000	Data .2007	Nr rysunku <b>251</b>	Str



P58

Skala 1:  $\frac{100}{1000}$

P.P.=225,00

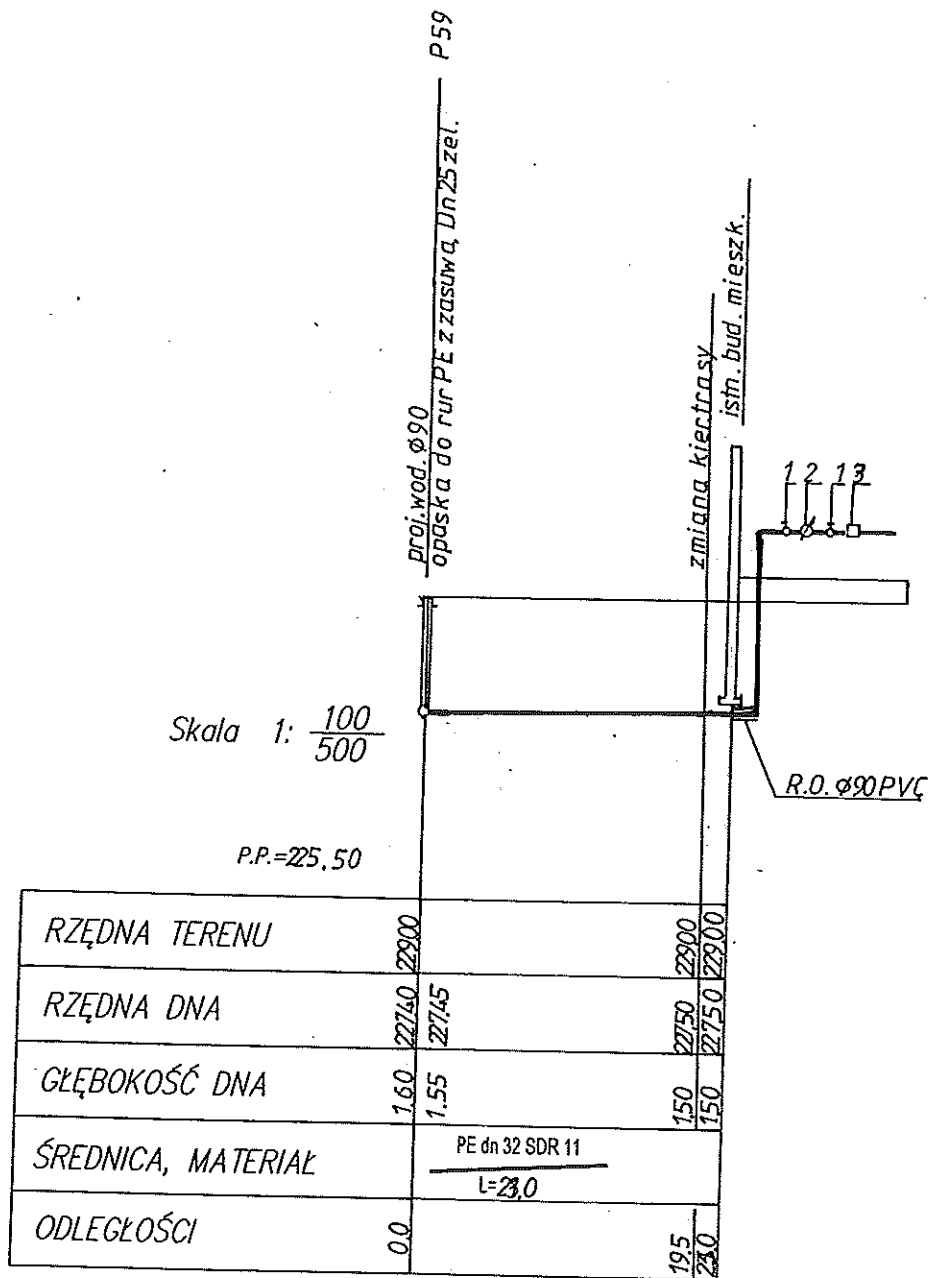


RZĘDNA TERENU		229,00			
RZĘDNA DNA		227,35	229,00	229,00	
GLĘBOKOŚĆ DNA	1,65	1,50	1,50	1,50	1,50
ŚREDNICA, MATERIAŁ		PE dn 32 SDR 11			
		L=20,0			
ODLEGŁOŚCI	0,0	2,0	6,0	18,0	20,0

OZNACZENIA:

1. Zawór kulowy Dn25
2. Wodomierz skrzydełkowy JS1,5 Dn20
3. Zawór antyskażeniowy EA z możliwością nadzoru Dn25

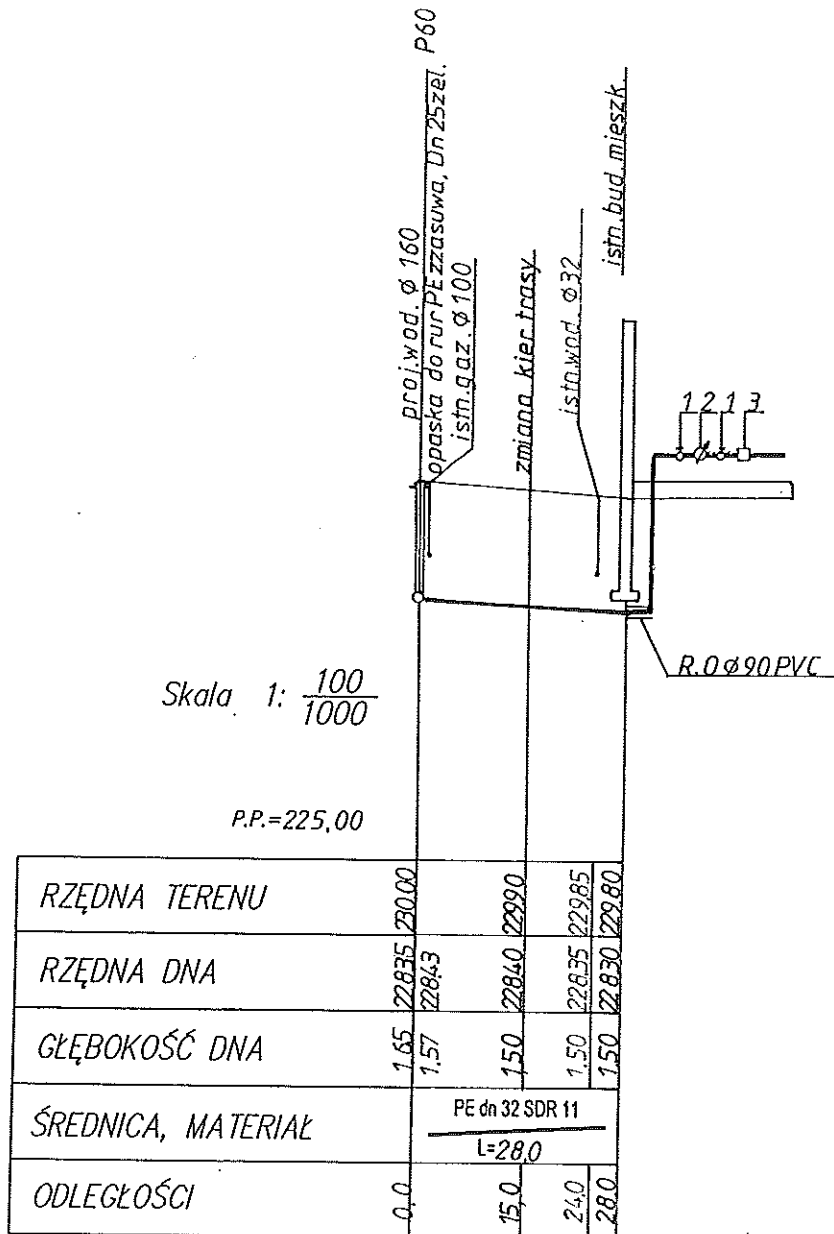
Projekt <b>PRZYŁĄCZ WODOCIĄGOWY DO BUDYNKU MIESZKALNEGO NA DZ. NR:365/77 W MIEJSCOWOŚCI PRZEDMIEŚCIE DUBIECKIE</b>			
Inwestor <b>Urząd Gminy Dubiecko</b> ul. Przemyska 10, 37-750 Dubiecko			
Projektant <b>PROBUD</b> Przedsiębiorstwo Projektowo Budowlane ul. Wybrzeże Ojca Św. Jana Pawła II 24, 37-700 Przemysł			
PROJEKTANT	Nr upr.	Podpis	
mgr inż. Tomasz Zabawski	S-215/02		
Faza projektu <b>PROJEKT BUDOWLANY</b>			
Branża <b>SANITARNA</b>			
Tytuł rysunku <b>PROFIL PODŁUŻNY PRZYŁĄCZA WODOCIĄGOWEGO</b>			
Skala 1:100/1000	Data .2007	Nr rysunku <b>252</b>	Str



**OZNACZENIA:**

1. Zawór kulowy Dn25
2. Wodomierz skrzydełkowy JS1,5 Dn20
3. Zawór antyskażeniowy EA  
z możliwością nadzoru Dn25

Projekt <b>PRZYŁĄCZ WODOCIĄGOWY DO BUDYNKU MIESZKALNEGO NA DZ. NR: 365/84 W MIEJSCOWOŚCI PRZEDMIEŚCIE DUBIECKIE</b>		
Inwestor <b>Urząd Gminy Dubiecko</b> ul. Przemyska 10, 37-750 Dubiecko		
Projektant <b>PROBUD</b> Przedsiębiorstwo Projektowo Budowlane ul. Wybrzeże Ojca Św. Jana Pawła II 24, 37-700 Przemysł		
PROJEKTANT	Nr upr.	Podpis
mgr inż. Tomasz Zabawski	S-215/02	
Faza projektu <b>PROJEKT BUDOWLANY</b>		
Branża <b>SANITARNA</b>		
Tytuł rysunku <b>PROFIL PODŁUŻNY PRZYŁĄCZA WODOCIĄGOWEGO</b>		
Skala 1:100/500	Data .2007	Nr rysunku <b>253</b>
		Str



OZNACZENIA:

1. Zawór kulowy Dn25
2. Wodomierz skrzydełkowy JS1,5 Dn20
3. Zawór antyskażeniowy EA z możliwością nadzoru Dn25

Projekt <b>PRZYŁĄCZ WODOCIĄGOWY DO BUDYNKU MIESZKALNEGO NA DZ. NR:355 / 15 W MIEJSCOWOŚCI PRZEDMIEŚCIE DUBIECKIE</b>			
Inwestor <b>Urząd Gminy Dubiecko</b> ul. Przemyska 10, 37-750 Dubiecko			
Projektant <b>PROBUD</b> Przedsiębiorstwo Projektowo Budowlane ul. Wybrzeże Ojca Św. Jana Pawła II 24, 37-700 Przemysł			
PROJEKTANT	Nr upr.	Podpis	
mgr inż. Tomasz Zabawski	S-215/02		
Faza projektu <b>PROJEKT BUDOWLANY</b>			
Branża <b>SANITARNA</b>			
Tytuł rysunku <b>PROFIL PODŁUŻNY PRZYŁĄCZA WODOCIĄGOWEGO</b>			
Skala 1:100/1000	Data 2007	Nr rysunku <b>254</b>	Str

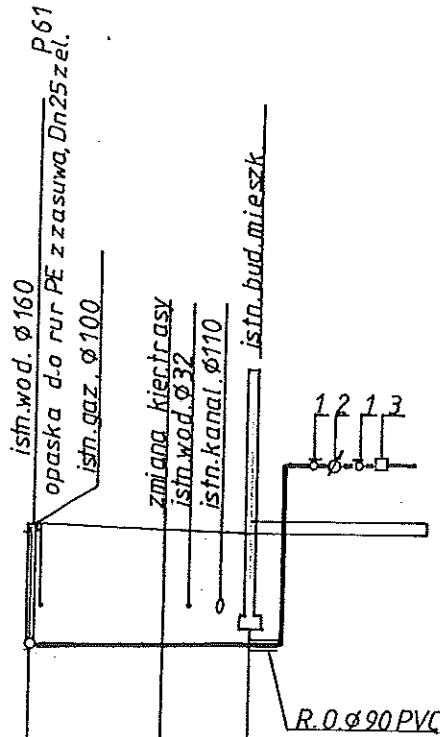
Skala 1:  $\frac{100}{1000}$

P.P.=226,00

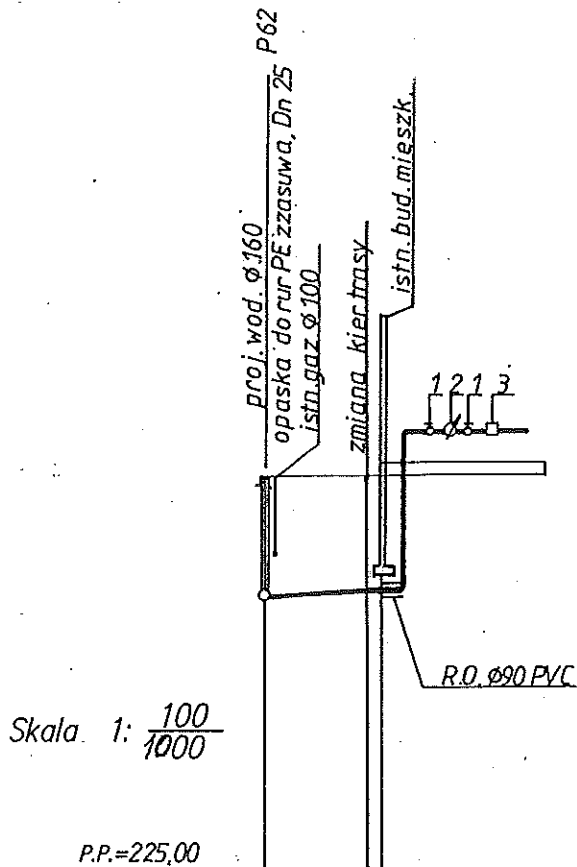
RZĘDNA TERENU		230,70	230,70	230,65	230,65	230,60	230,60
RZĘDNA DNA		229,05	229,20	229,15	229,15	229,10	229,10
GLĘBOKOŚĆ DNA		1,65	1,50	1,50	1,50	1,50	1,50
ŚREDNICA, MATERIAŁ		PE dn 32 SDR 11 L=30,0					
ODLEGŁOŚCI	0,0	1,0	18,0	21,5	26,0	30,0	

OZNACZENIA:

1. Zawór kulowy Dn25
2. Wodomierz skrzydełkowy JS1,5 Dn20
3. Zawór anty skażeniowy EA z możliwością nadzoru Dn25



Projekt <b>PRZYŁĄCZ WODOCIĄGOWY DO BUDYNKU MIESZKALNEGO NA DZ. NR:355/13 W MIEJSCOWOŚCI PRZEDMIEŚCIE DUBIECKIE</b>			
Inwestor <b>Urząd Gminy Dubiecko</b> ul. Przemyska 10, 37-750 Dubiecko			
Projektant <b>PROBUD</b> Przedsiębiorstwo Projektowo Budowlane ul. Wybrzeże Ojca Św. Jana Pawła II 24, 37-700 Przemyśl			
PROJEKTANT	Nr upr.	Podpis	
mgr inż. Tomasz Zabawski	S-215/02		
Faza projektu <b>PROJEKT BUDOWLANY</b>			
Branża <b>SANITARNA</b>			
Tytuł rysunku <b>PROFIL PODŁUŻNY PRZYŁĄCZA WODOCIĄGOWEGO</b>			
Skala 1:100/1000	Data .2007	Nr rysunku <b>255</b>	Str



Skala 1:  $\frac{100}{1000}$

P.P.=225,00

RZĘDNA TERENU	230,50	230,50	230,50
RZĘDNA DNA	228,85	229,00	229,00
GLĘBOKOŚĆ DNA	1,65	1,50	1,50
ŚREDNICA, MATERIAŁ	PE dn 32 SDR 11 L=160		
ODLEGŁOŚCI	0,0	1,0	14,5

OZNACZENIA:

1. Zawór kulowy Dn25
2. Wodomierz skrzydełkowy JS1,5 Dn20
3. Zawór antyskażeniowy EA z możliwością nadzoru Dn25

Projekt <b>PRZYŁĄCZ WODOCIĄGOWY DO BUDYNKU MIESZKALNEGO NA DZ. NR:355/49 W MIEJSCOWOŚCI PRZEDMIEŚCIE DUBIECKIE</b>			
Inwestor <b>Urząd Gminy Dubiecko</b> ul. Przemyska 10, 37-750 Dubiecko			
Projektant <b>PROBUD</b> Przedsiębiorstwo Projektowo Budowlane ul. Wybrzeże Ojca Św. Jana Pawła II 24, 37-700 Przemysł			
PROJEKTANT	Nr upr.	Podpis	
mgr inż. Tomasz Zabawski	S-215/02		
Faza projektu <b>PROJEKT BUDOWLANY</b>			
Branża <b>SANITARNA</b>			
Tytuł rysunku <b>PROFIL PODŁUŻNY PRZYŁĄCZA WODOCIĄGOWEGO</b>			
Skala 1:100/1000	Data .2007	Nr rysunku <b>256</b>	Str

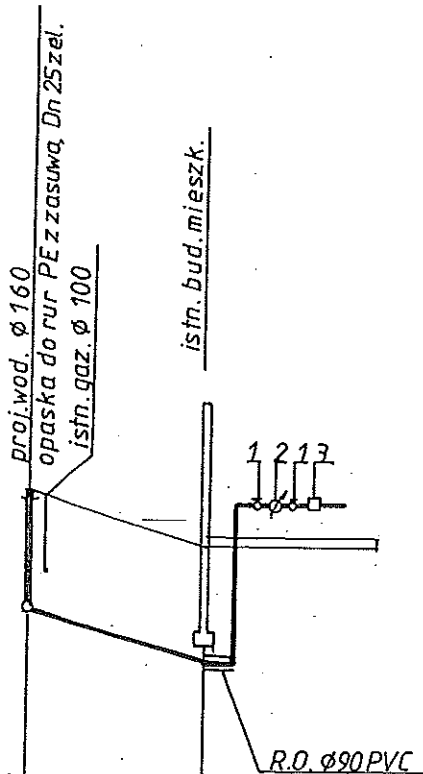
Skala 1:  $\frac{100}{500}$

P.P. = 226,00

RZĘDNA TERENU	228,80	230,45	228,75
RZĘDNA DNA	228,90	230,40	228,25
GŁĘBOKOŚĆ DNA	1,65	1,50	1,50
ŚREDNICA, MATERIAŁ	PE dn 32 SDR 11 L=120		
ODLEGŁOŚCI	0,0	1,0	12,0

OZNACZENIA:

1. Zawór kulowy Dn25
2. Wodomierz skrzydełkowy JS1,5 Dn20
3. Zawór antyskażeniowy EA z możliwością nadzoru Dn25

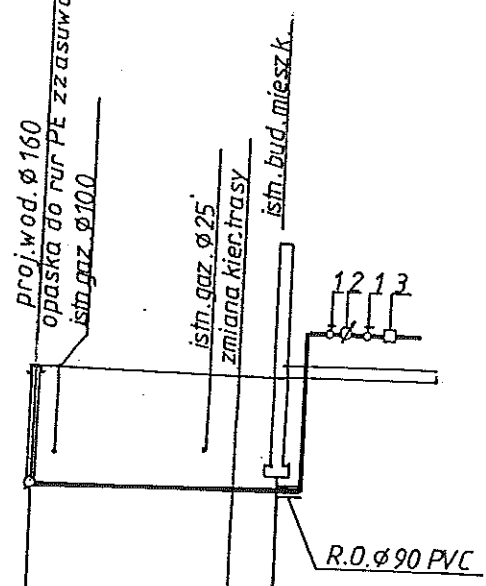


Projekt <b>PRZYŁĄCZ WODOCIĄGOWY DO BUDYNKU MIESZKALNEGO NA DZ. NR: 355/38</b> W MIEJSCOWOŚCI PRZEDMIEŚCIE DUBIECKIE			
Inwestor <b>Urząd Gminy Dubiecko</b> ul. Przemyska 10, 37-750 Dubiecko			
Projektant <b>PROBUD</b> Przedsiębiorstwo Projektowo Budowlane ul. Wybrzeże Ojca Św. Jana Pawła II 24, 37-700 Przemysł			
PROJEKTANT	Nr upr.	Podpis	
mgr inż. Tomasz Zabawski	S-215/02		
Faza projektu <b>PROJEKT BUDOWLANY</b>			
Branża <b>SANITARNA</b>			
Tytuł rysunku <b>PROFIL PODŁUŻNY PRZYŁĄCZA WODOCIĄGOWEGO</b>			
Skala 1:100/500	Data .2007	Nr rysunku <b>257</b>	Str

Skala 1:  $\frac{100}{500}$

P.P.=226,00

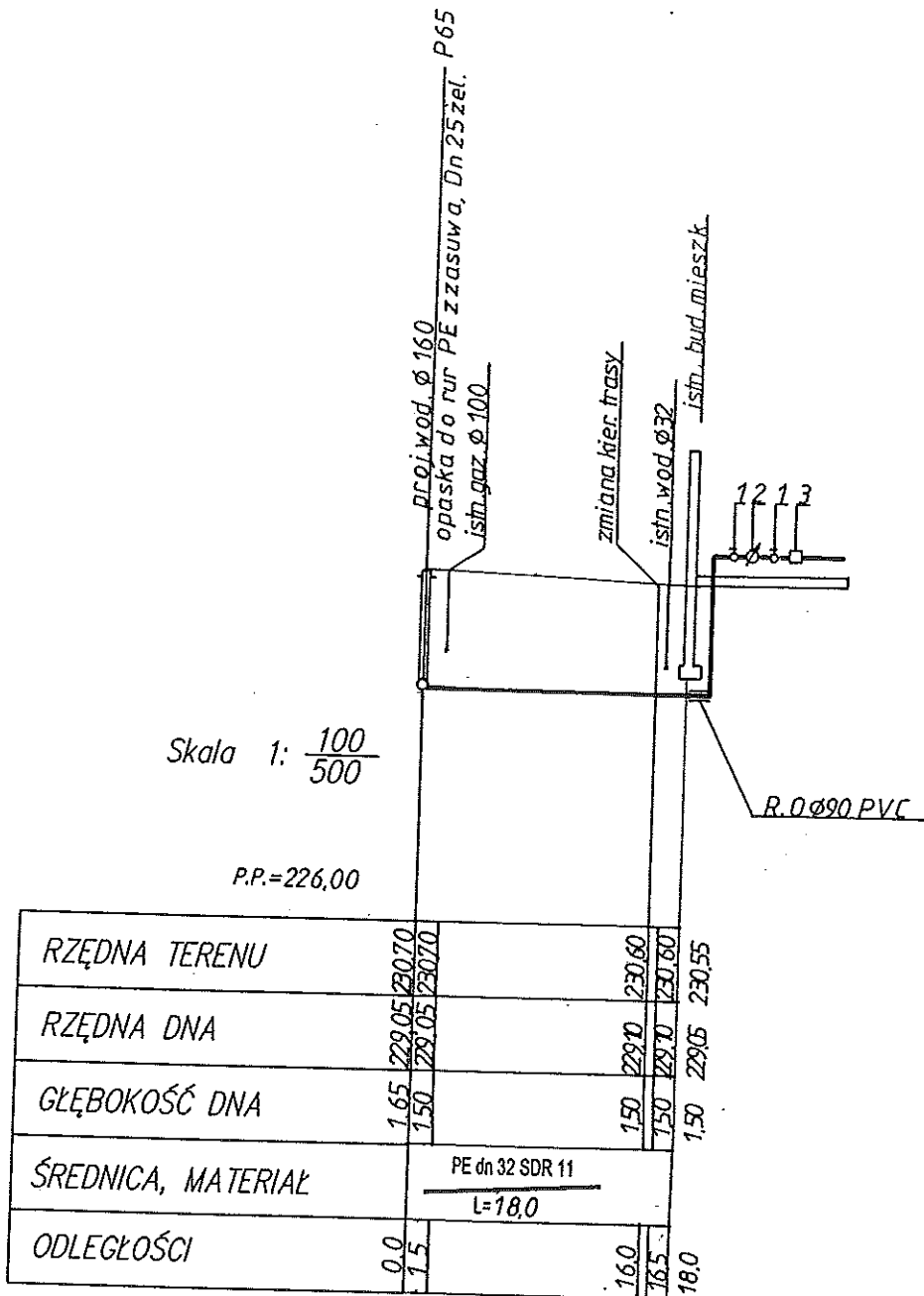
RZĘDNA TERENU	0,0	1,5	12,0	14,0	17,0
RZĘDNA DNA	1,65	1,50	1,50	1,50	1,50
GLĘBOKOŚĆ DNA	229,05	229,20	229,20	229,20	229,70
ŚREDNICA, MATERIAŁ	PE dn 32 SDR 11 L= 17,0				
ODLEGŁOŚCI	0,0	1,5	12,0	14,0	17,0



**OZNACZENIA:**

1. Zawór kulowy Dn25
2. Wodomierz skrzydełkowy JS1,5 Dn20
3. Zawór antyskażeniowy EA z możliwością nadzoru Dn25

Projekt <b>PRZYŁĄCZ WODOCIĄGOWY DO BUDYNKU MIESZKALNEGO NA DZ. NR:355/63 W MIEJSCOWOŚCI PRZEDMIEŚCIE DUBIECKIE</b>		
Inwestor <b>Urząd Gminy Dubiecko</b> ul. Przemyska 10, 37-750 Dubiecko		
Projektant <b>PROBUD</b> Przedsiębiorstwo Projektowo Budowlane ul. Wybrzeże Ojca Św. Jana Pawła II 24, 37-700 Przemysł		
PROJEKTANT mgr inż. Tomasz Zabawski	Nr upr. S-215/02	Podpis
Faza projektu <b>PROJEKT BUDOWLANY</b>		
Branża <b>SANITARNA</b>		
Tytuł rysunku <b>PROFIL PODŁUŻNY PRZYŁĄCZA WODOCIĄGOWEGO</b>		
Skala 1:100/500	Data .2007	Nr rysunku <b>258</b>
		Str



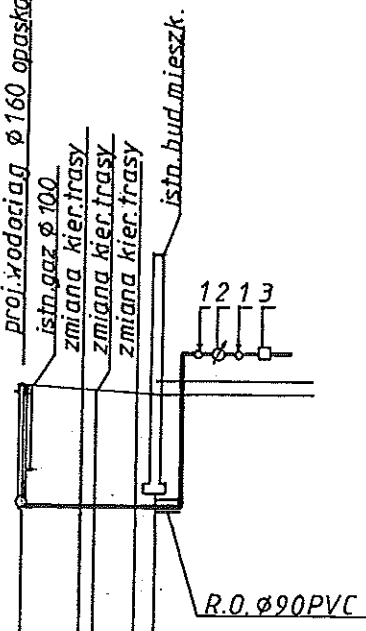
OZNACZENIA:

1. Zawór kulowy Dn25
2. Wodomierz skrzydełkowy JS1,5 Dn20
3. Zawór antyskażeniowy EA  
z możliwością nadzoru Dn25

Projekt <b>PRZYŁĄCZ WODOCIĄGOWY DO BUDYNKU MIESZKALNEGO NA DZ. NR: 355 /35 W MIEJSCOWOŚCI PRZEDMIEŚCIE DUBIECKIE</b>		
Inwestor <b>Urząd Gminy Dubiecko</b> ul. Przemyska 10, 37-750 Dubiecko		
Projektant <b>PROBUD</b> Przedsiębiorstwo Projektowo Budowlane ul. Wybrzeże Ojca Św. Jana Pawła II 24, 37-700 Przemysł		
PROJEKTANT	Nr upr.	Podpis
mgr inż. Tomasz Zabawski	S-215/02	
Faza projektu <b>PROJEKT BUDOWLANY</b>		
Branża <b>SANITARNA</b>		
Tytuł rysunku <b>PROFIL PODŁUŻNY PRZYŁĄCZA WODOCIĄGOWEGO</b>		
Skala 1:100/500	Data .2007	Nr rysunku <b>259</b> Str



proj. wodociąg  $\phi$  160 opaska do rur PE z osuwa. P 66



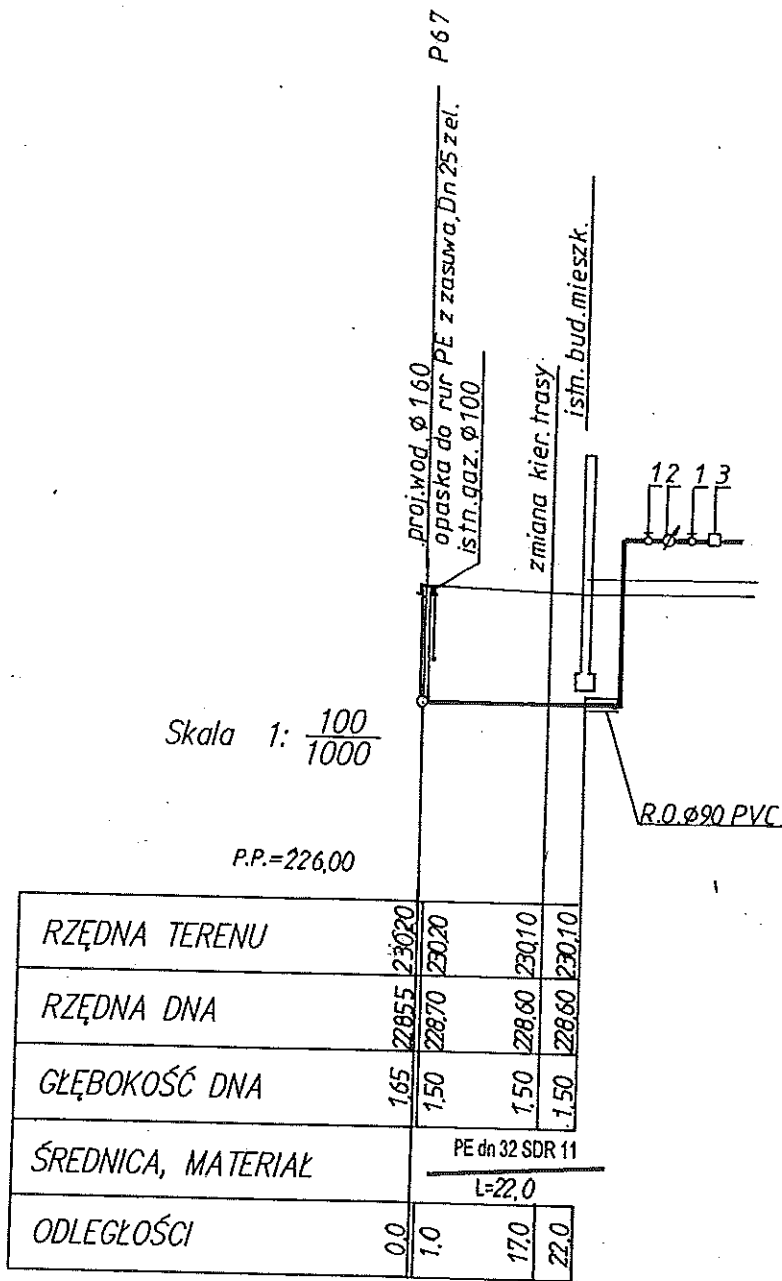
Skala 1:  $\frac{100}{1000}$

P.P. = 226,00

RZĘDNA TERENU	230,50	228,85	230,50	230,50	230,45	230,40	230,40
RZĘDNA DNA		229,00	230,50	228,95	230,45	228,90	230,40
GŁĘBOKOŚĆ DNA	1,65	1,50	1,50	1,50	1,50	1,50	1,50
ŚREDNICA, MATERIAŁ		PE dn 32 SDR 11 L = 180					
ODLEGŁOŚCI	0,0	1,0	8,0		16,0		18,0

- OZNACZENIA:
1. Zawór kulowy Dn25
  2. Wodomierz skrzydełkowy JS1,5 Dn20
  3. Zawór antyskażeniowy EA z możliwością nadzoru Dn25

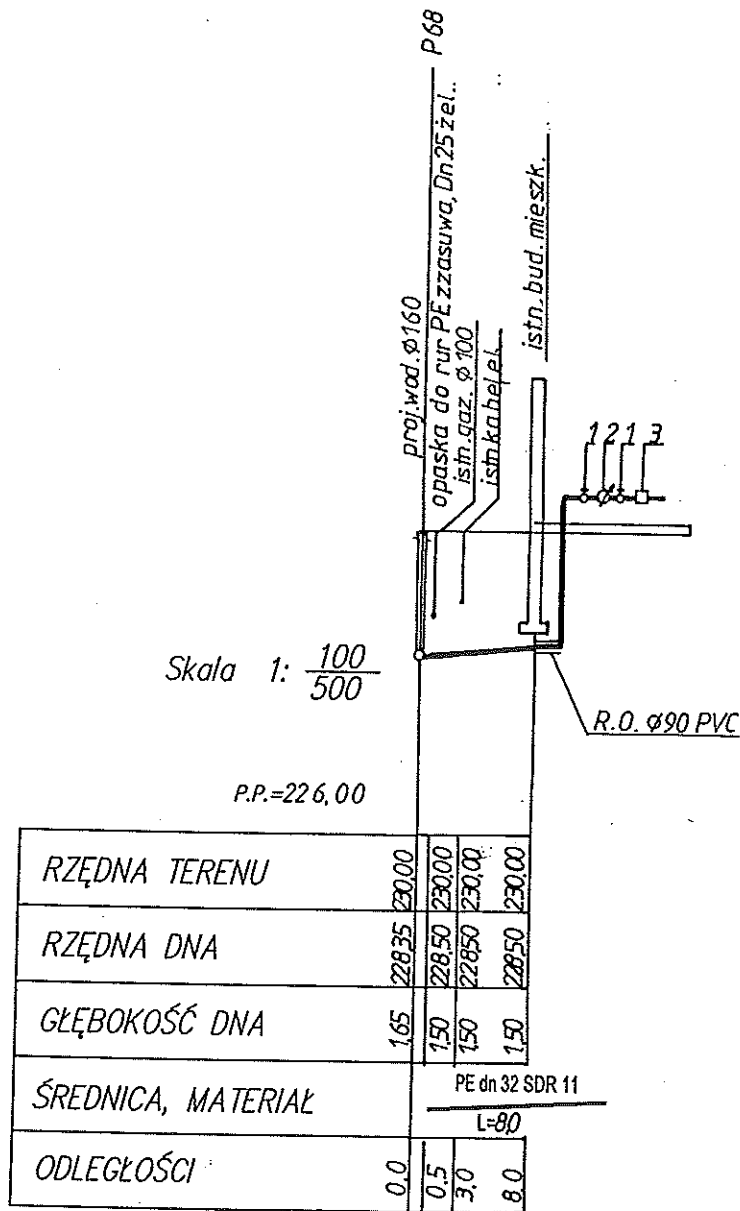
Projekt <b>PRZYŁĄCZ WODOCIĄGOWY DO BUDYNKU MIESZKALNEGO NA DZ. NR: 355/40 W MIEJSCOWOŚCI PRZEDMIEŚCIE DUBIECKIE</b>			
Inwestor <b>Urząd Gminy Dubiecko</b> ul. Przemyska 10, 37-750 Dubiecko			
Projektant <b>PROBUD</b> Przedsiębiorstwo Projektowo Budowlane ul. Wybrzeże Ojca Św. Jana Pawła II 24, 37-700 Przemysł			
PROJEKTANT	Nr upr.	Podpis	
mgr inż. Tomasz Zabawski	S-215/02		
Faza projektu <b>PROJEKT BUDOWLANY</b>			
Branża <b>SANITARNA</b>			
Tytuł rysunku <b>PROFIL PODŁUŻNY PRZYŁĄCZA WODOCIĄGOWEGO</b>			
Skala 1:100/1000	Data .2007	Nr rysunku 260	Str



**OZNACZENIA:**

1. Zawór kulowy Dn25
2. Wodomierz skrzydełkowy JS1,5 Dn20
3. Zawór antyskażeniowy EA z możliwością nadzoru Dn25

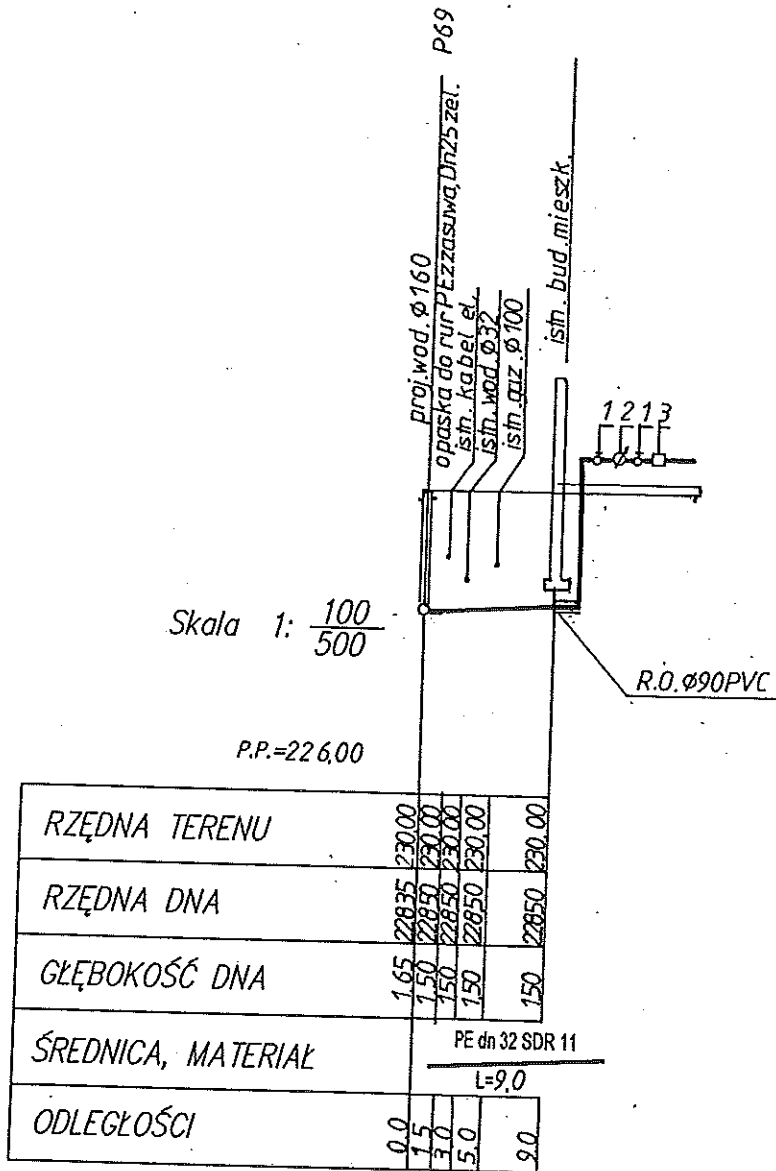
Projekt <b>PRZYŁĄCZ WODOCIĄGOWY DO BUDYNKU MIESZKALNEGO NA DZ. NR:355/42 W MIEJSCOWOŚCI PRZEDMIEŚCIE DUBIECKIE</b>		
Inwestor <b>Urząd Gminy Dubiecko</b> ul. Przemyska 10, 37-750 Dubiecko		
Projektant <b>PROBUD</b> Przedsiębiorstwo Projektowo Budowlane ul. Wybrzeże Ojca Św. Jana Pawła II 24, 37-700 Przemyśl		
PROJEKTANT	Nr upr.	Podpis
mgr inż. Tomasz Zobowski	S-215/02	
Faza projektu <b>PROJEKT BUDOWLANY</b>		
Branża <b>SANITARNA</b>		
Tytuł rysunku <b>PROFIL PODŁUŻNY PRZYŁĄCZA WODOCIĄGOWEGO</b>		
Skala 1:100/1000	Data .2007	Nr rysunku <b>261</b> Str



**OZNACZENIA:**

1. Zawór kulowy Dn25
2. Wodomierz skrzydełkowy JS1,5 Dn20
3. Zawór antyskażeniowy EA  
z możliwością nadzoru Dn25

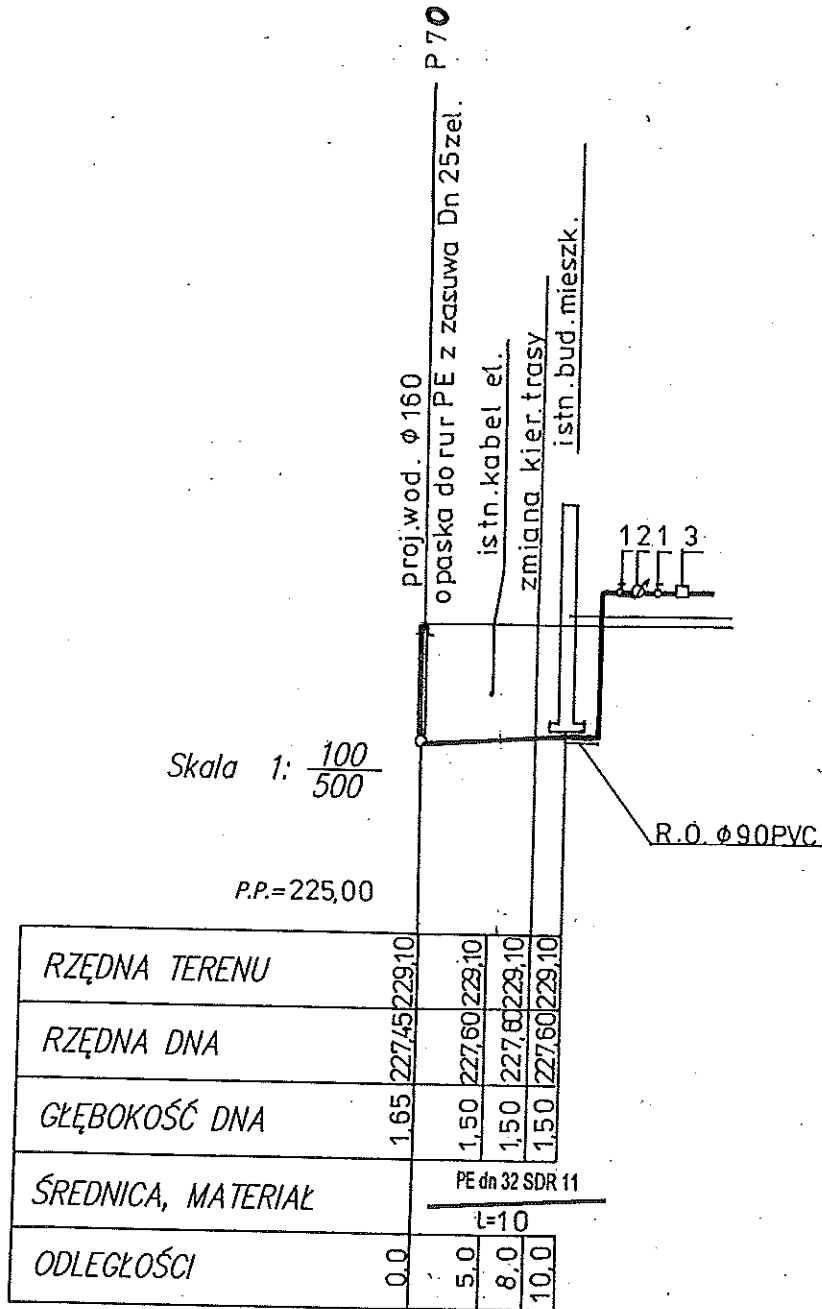
Projekt <b>PRZYŁACZ WODOCIĄGOWY DO BUDYNKU MIESZKALNEGO NA DZ. NR:355/45 W MIEJSCOWOŚCI PRZEDMIEŚCIE DUBIECKIE</b>			
Inwestor <b>Urząd Gminy Dubiecko</b> ul. Przemyska 10, 37-750 Dubiecko			
Projektant <b>PROBUD</b> Przedsiębiorstwo Projektowo Budowlane ul. Wybrzeże Ojca Św. Jana Pawła II 24, 37-700 Przemysł			
PROJEKTANT	Nr upr.	Podpis	
mgr inż. Tomasz Zabawski	S-215/02		
Faza projektu <b>PROJEKT BUDOWLANY</b>			
Branża <b>SANITARNA</b>			
Tytuł rysunku <b>PROFIL PODŁUŻNY PRZYŁACZA WODOCIĄGOWEGO</b>			
Skala 1:100/500	Data .2007	Nr rysunku <b>262</b>	Str



OZNACZENIA:

1. Zawór kulowy Dn25
2. Wodomierz skrzydełkowy JS1,5 Dn20
3. Zawór antyskażeniowy EA z możliwością nadzoru Dn25

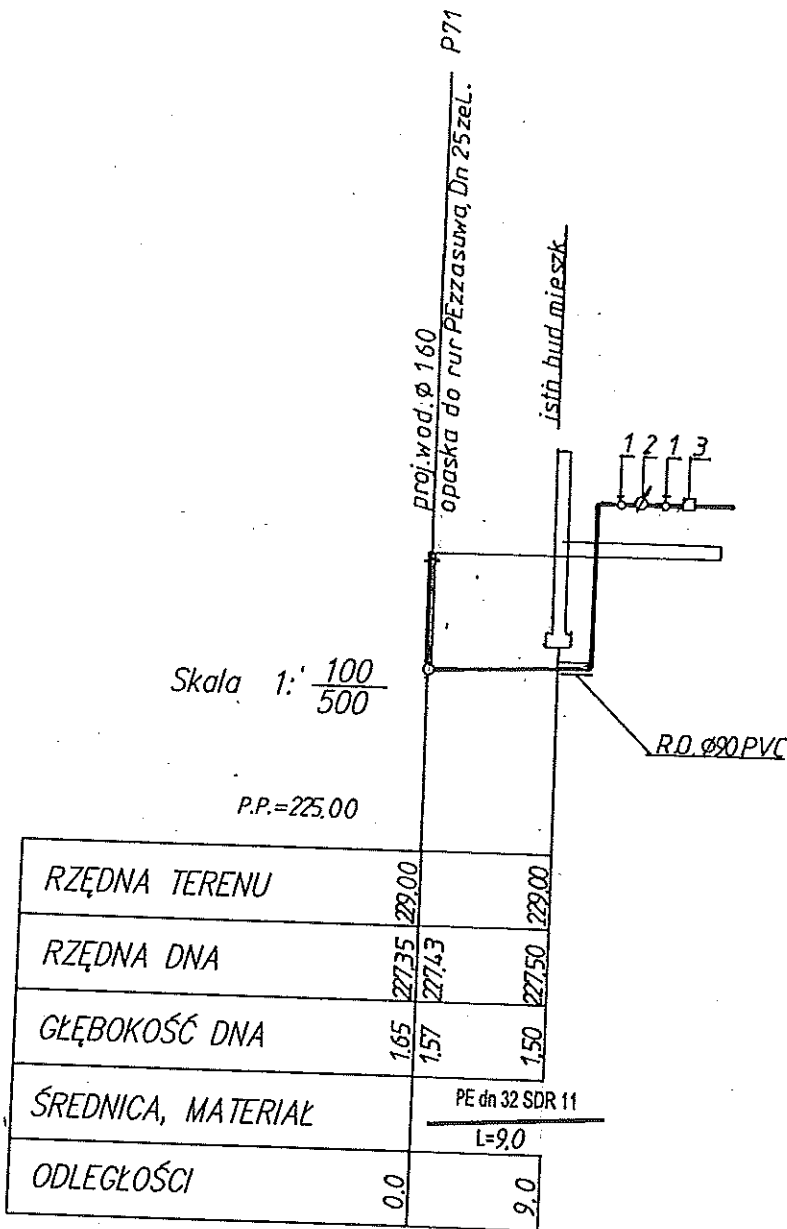
Projekt <b>PRZYŁĄCZ WODOCIĄGOWY DO BUDYNKU MIESZKALNEGO NA DZ. NR: 355/55 W MIEJSCOWOŚCI PRZEDMIEŚCIE DUBIECKIE</b>			
Inwestor <b>Urząd Gminy Dubiecko</b> ul. Przemyska 10, 37-750 Dubiecko			
Projektant <b>PROBUD</b> Przedsiębiorstwo Projektowo Budowlane ul. Wybrzeże Ojca Św. Jana Pawła II 24, 37-700 Przemysł			
PROJEKTANT	Nr upr.	Podpis	
mgr inż. Tomasz Zabowski	S-215/02		
Faza projektu <b>PROJEKT BUDOWLANY</b>			
Branża <b>SANITARNA</b>			
Tytuł rysunku <b>PROFIL PODŁUŻNY PRZYŁĄCZA WODOCIĄGOWEGO</b>			
Skala 1:100/500	Data 2007	Nr rysunku 263	Str



**OZNACZENIA:**

1. Zawór kulowy Dn25
2. Wodomierz skrzydełkowy JS1,5 Dn20
3. Zawór antyskażeniowy EA z możliwością nadzoru Dn25

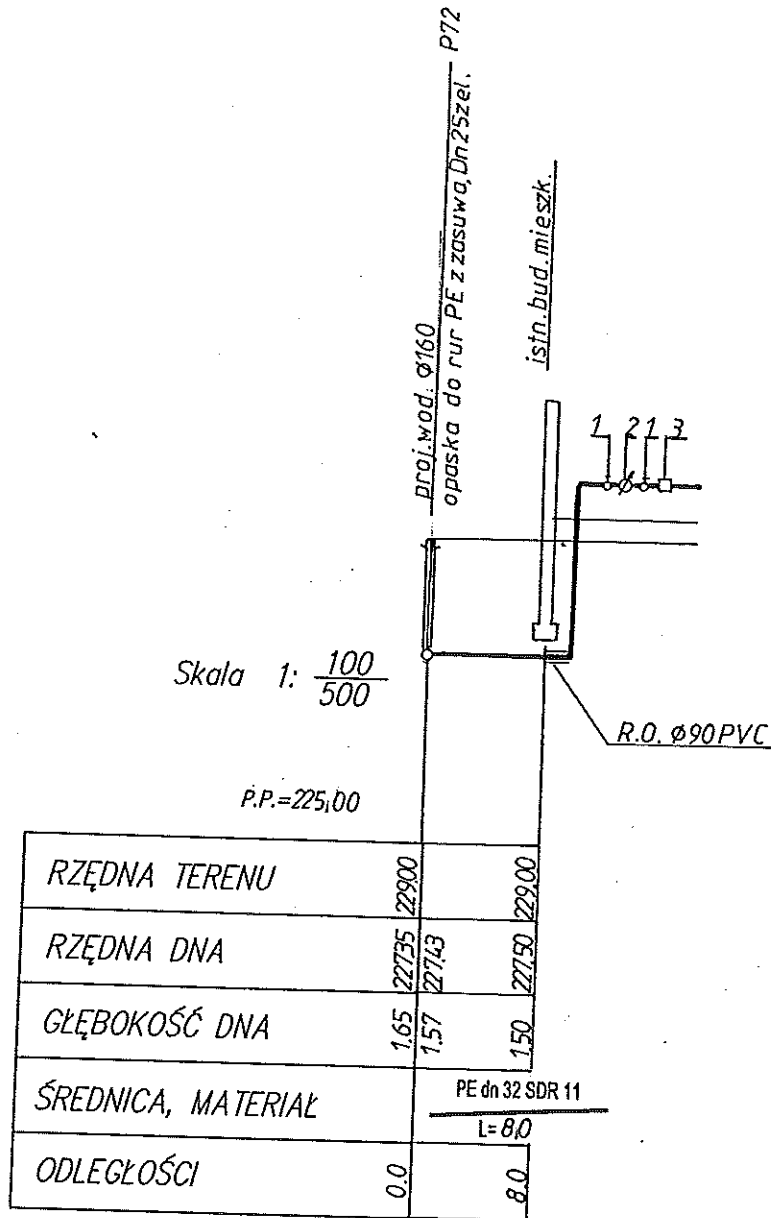
Projekt <b>PRZYŁĄCZ WODOCIĄGOWY DO BUDYNKU MIESZKALNEGO NA DZ. NR: 363 / 4 7 W MIEJSCOWOŚCI PRZEDMIEŚCIE DUBIECKIE</b>			
Inwestor <b>Urząd Gminy Dubiecko</b> ul. Przemyska 10, 37-750 Dubiecko			
Projektant <b>PROBUD</b> Przedsiębiorstwo Projektowo Budowlane ul. Wybrzeże Ojca Św. Jana Pawła II 24, 37-700 Przemyśl			
PROJEKTANT	Nr upr.	Podpis	
mgr inż. Tomasz Zabawski	S-215/02		
Faza projektu <b>PROJEKT BUDOWLANY</b>			
Branża <b>SANITARNA</b>			
Tytuł rysunku <b>PROFIL PODŁUŻNY PRZYŁĄCZA WODOCIĄGOWEGO</b>			
Skala 1:100/500	Data .2007	Nr rysunku <b>264</b>	Str



**OZNACZENIA:**

1. Zawór kulowy Dn25
2. Wodomierz skrzydełkowy JS1,5 Dn20
3. Zawór antyskażeniowy EA  
z możliwością nadzoru Dn25

Projekt <b>PRZYŁĄCZ WODOCIĄGOWY DO BUDYNKU MIESZKALNEGO NA DZ. NR:363/45 W MIEJSCOWOŚCI PRZEDMIEŚCIE DUBIECKIE</b>		
Inwestor <b>Urząd Gminy Dubiecko</b> ul. Przemyska 10, 37-750 Dubiecko		
Projektant <b>PROBUD</b> Przedsiębiorstwo Projektowo Budowlane ul. Wybrzeże Ojca Św. Jana Pawła II 24, 37-700 Przemysł		
PROJEKTANT	Nr upr.	Podpis
mgr inż. Tomasz Zabawski	S-215/02	
Faza projektu <b>PROJEKT BUDOWLANY</b>		
Branża <b>SANITARNA</b>		
Tytuł rysunku <b>PROFIL PODŁUŻNY PRZYŁĄCZA WODOCIĄGOWEGO</b>		
Skala 1:100/500	Data .2007	Nr rysunku <b>265</b> Str

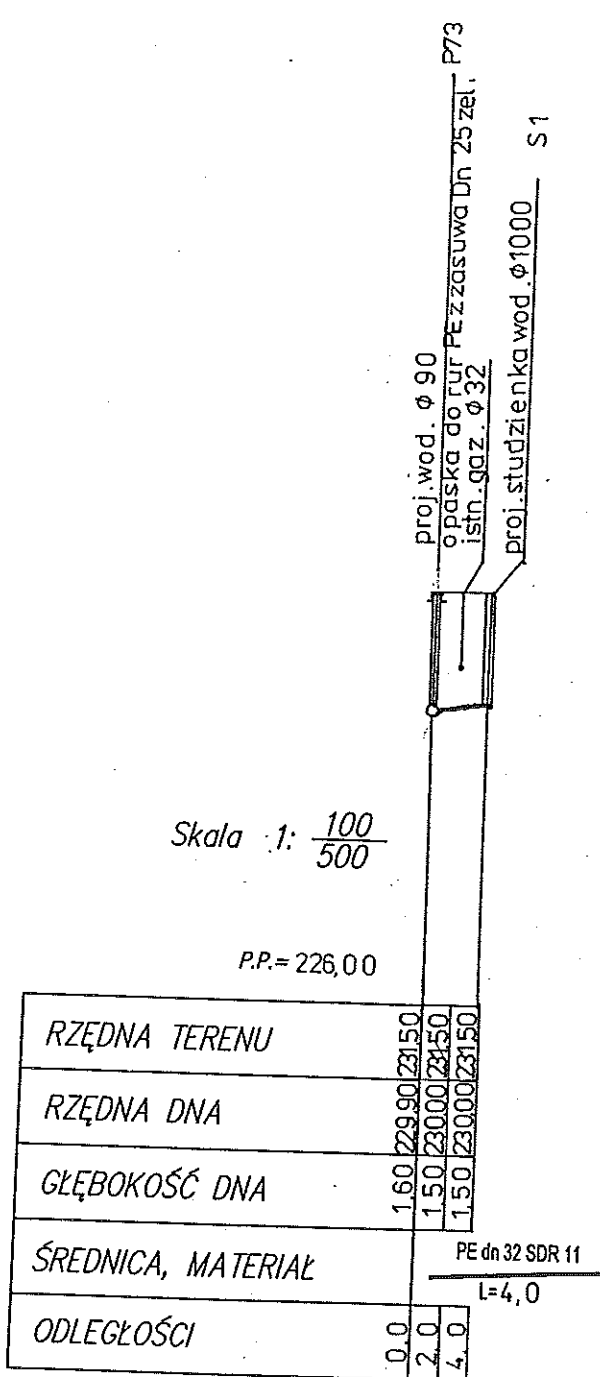


RZĘDNA TERENU	22900	22900
RZĘDNA DNA	22735 22743	22750
GŁĘBOKOŚĆ DNA	1.65 1.57	1.50
ŚREDNICA, MATERIAŁ	PE dn 32 SDR 11 L=80	
ODLEGŁOŚCI	0.0	8.0

**OZNACZENIA:**

1. Zawór kulowy Dn25
2. Wodomierz skrzydełkowy JS1,5 Dn20
3. Zawór antyżarzeniowy EA z możliwością nadzoru Dn25

Projekt <b>PRZYŁĄCZ WODOCIĄGOWY DO BUDYNKU MIESZKALNEGO NA DZ. NR:5207 W MIEJSCOWOŚCI PRZEDMIEŚCIE DUBIECKIE</b>		
Inwestor <b>Urząd Gminy Dubiecko</b> ul. Przemyska 10, 37-750 Dubiecko		
Projektant <b>PROBUD</b> Przedsiębiorstwo Projektowo Budowlane ul. Wybrzeże Ojca Św. Jana Pawła II 24, 37-700 Przemysł		
PROJEKTANT	Nr upr.	Podpis
mgr inż. Tomasz Zabawski	S-215/02	
Faza projektu <b>PROJEKT BUDOWLANY</b>		
Branża <b>SANITARNA</b>		
Tytuł rysunku <b>PROFIL PODŁUŻNY PRZYŁĄCZA WODOCIĄGOWEGO</b>		
Skala 1:100/500	Data .2007	Nr rysunku <b>266</b>
		Str



OZNACZENIA:

1. Zawór kulowy Dn25
2. Wodomierz skrzydełkowy JS1,5 Dn20
3. Zawór antyskażeniowy EA  
z możliwością nadzoru Dn25

Projekt <b>PRZYŁĄCZ WODOCIĄGOWY DO BUDYNKU MIESZKALNEGO NA DZ. NR: 335/2 W MIEJSCOWOŚCI PRZEDMIEŚCIE DUBIECKIE</b>			
Inwestor <b>Urząd Gminy Dubiecko</b> ul. Przemyska 10, 37-750 Dubiecko			
Projektant <b>PROBUD</b> Przedsiębiorstwo Projektowo Budowlane ul. Wybrzeże Ojca Św. Jana Pawła II 24, 37-700 Przemysł			
PROJEKTANT	Nr upr.	Podpis	
mgr inż. Tomasz Zabawski	S-215/02		
Faza projektu <b>PROJEKT BUDOWLANY</b>			
Branża <b>SANITARNA</b>			
Tytuł rysunku <b>PROFIL PODŁUŻNY PRZYŁĄCZA WODOCIĄGOWEGO</b>			
Skala 1:100/500	Data .2007	Nr rysunku <b>267</b>	Str



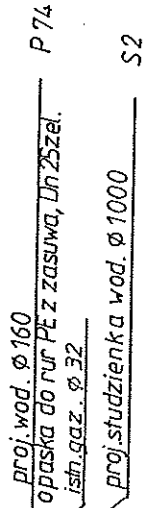
Skala 1:  $\frac{100}{500}$

P.P.=22700

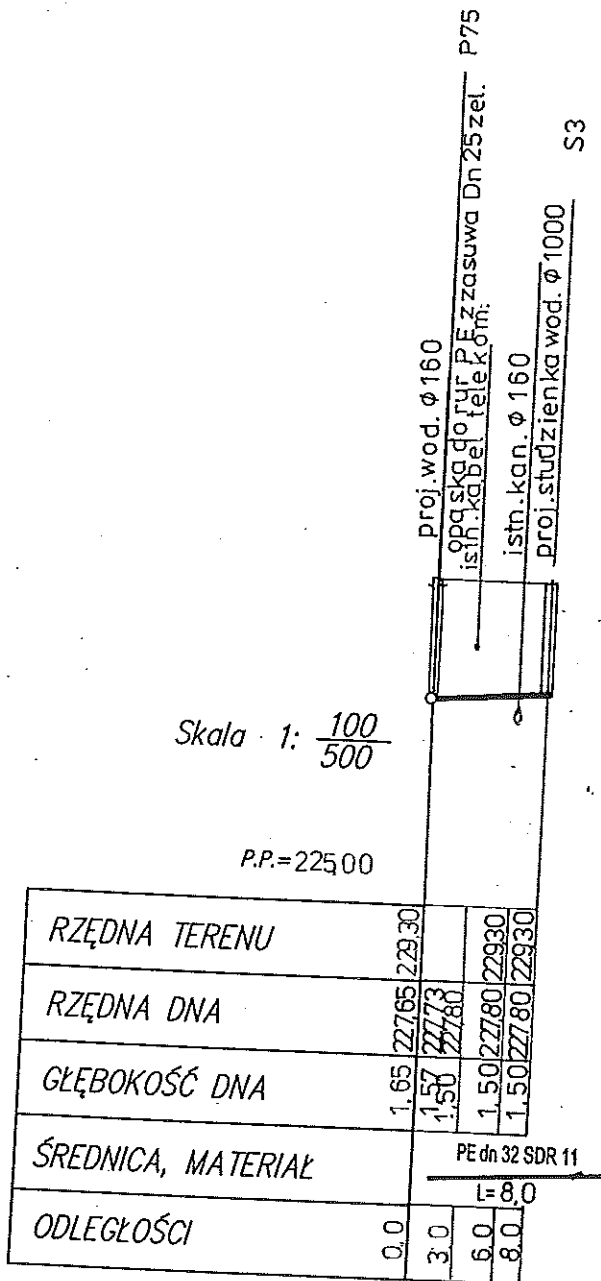
RZĘDNA TERENU		23150	23150
RZĘDNA DNA		229,65	230,00
GŁĘBOKOŚĆ DNA	1,65	1,50	1,50
ŚREDNICA, MATERIAŁ		PE dn 32 SDR 11 L=4,0	
ODLEGŁOŚCI	0,0	2,5	4,0

OZNACZENIA:

1. Zawór kulowy Dn25
2. Wodomierz skrzydełkowy JS1,5 Dn20
3. Zawór antyskażeniowy EA  
z możliwością nadzoru Dn25



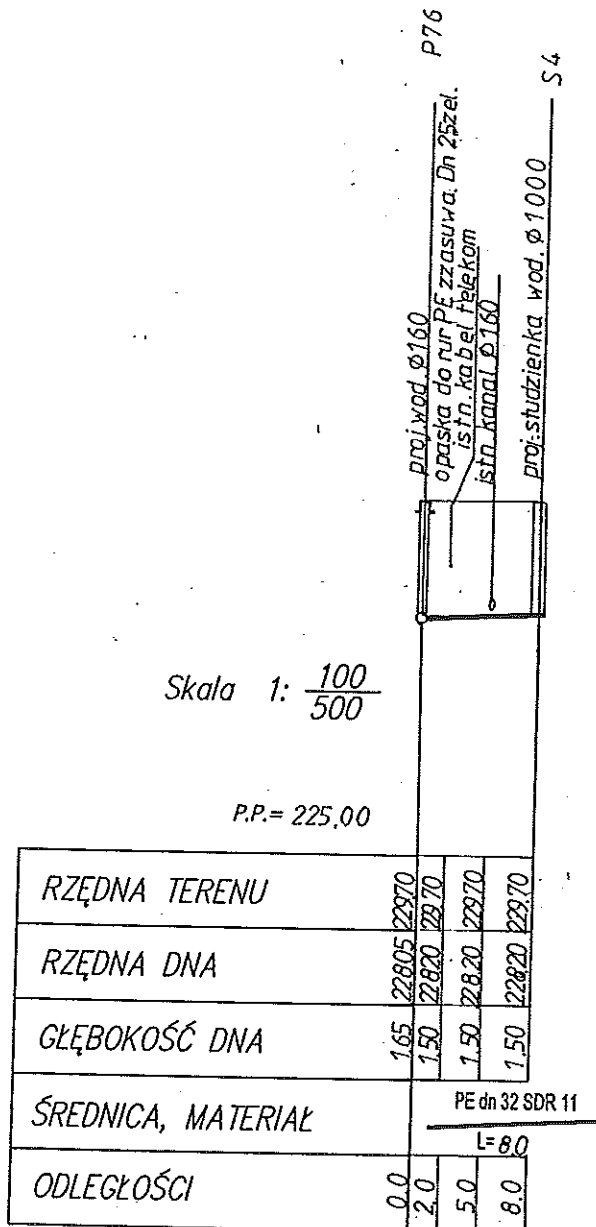
Projekt <b>PRZYŁĄCZ WODOCIĄGOWY DO BUDYNKU MIESZKALNEGO NA DZ. NR: 335/3 W MIEJSCOWOŚCI PRZEDMIEŚCIE DUBIECKIE</b>			
Inwestor <b>Urząd Gminy Dubiecko</b> ul. Przemyska 10, 37-750 Dubiecko			
Projektant <b>PROBUD</b> Przedsiębiorstwo Projektowo Budowlane ul. Wybrzeże Ojca Św. Jana Pawła II 24, 37-700 Przemysł			
PROJEKTANT	Nr upr.	Podpis	
mgr inż. Tomasz Zabawski	S-215/02		
Faza projektu <b>PROJEKT BUDOWLANY</b>			
Branża <b>SANITARNA</b>			
Tytuł rysunku <b>PROFIL PODŁUŻNY PRZYŁĄCZA WODOCIĄGOWEGO</b>			
Skala 1:100/500	Data .2007	Nr rysunku <b>268</b>	Str



**OZNACZENIA:**

1. Zawór kulowy Dn25
2. Wodomierz skrzydełkowy JS1,5 Dn20
3. Zawór antykaleniowy EA  
z możliwością nadzoru Dn25

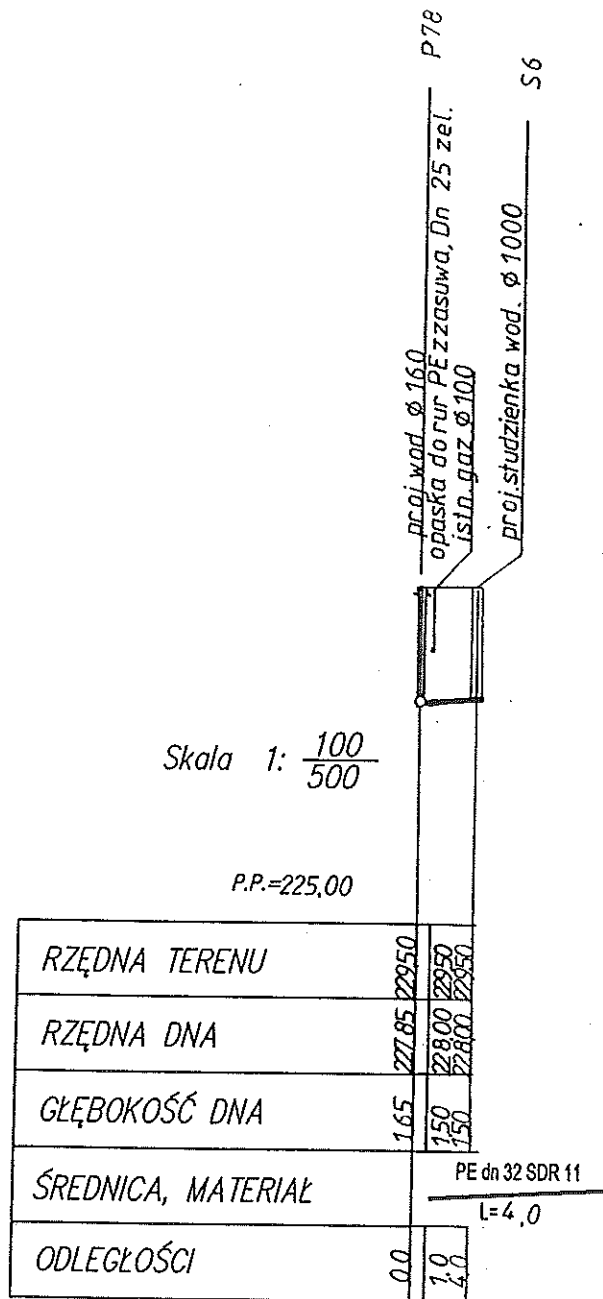
Projekt <b>PRZYŁĄCZ WODOCIĄGOWY DO BUDYNKU MIESZKALNEGO NA DZ. NR: 313/3 W MIEJSCOWOŚCI PRZEDMIEŚCIE DUBIECKIE</b>			
Inwestor <b>Urząd Gminy Dubiecko</b> ul. Przemyska 10, 37-750 Dubiecko			
Projektant <b>PROBUD</b> Przedsiębiorstwo Projektowo Budowlane ul. Wybrzeże Ojca Św. Jana Pawła II 24, 37-700 Przemysł			
PROJEKTANT	Nr upr.	Podpis	
mgr inż. Tomasz Zabawski	S-215/02		
Faza projektu <b>PROJEKT BUDOWLANY</b>			
Branża <b>SANITARNA</b>			
Tytuł rysunku <b>PROFIL PODŁUŻNY PRZYŁĄCZA WODOCIĄGOWEGO</b>			
Skala 1:100/500	Data .2007	Nr rysunku <b>269</b>	Str



OZNACZENIA:

1. Zawór kulowy Dn25
2. Wodomierz skrzydełkowy JS1,5 Dn20
3. Zawór antyskażeniowy EA  
z możliwością nadzoru Dn25

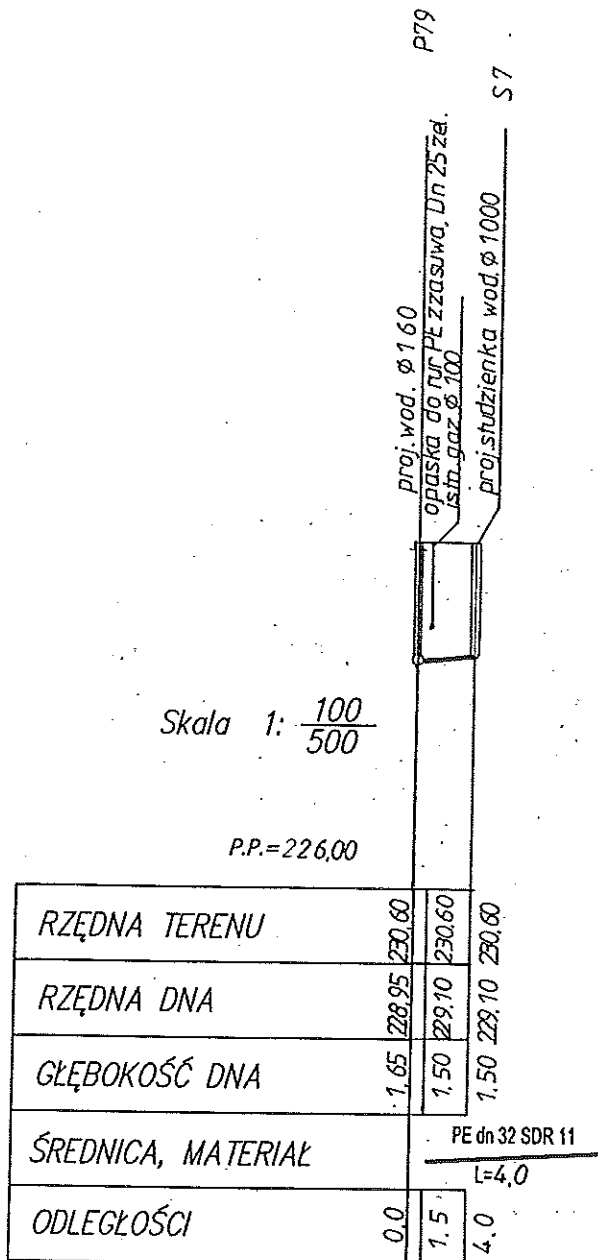
Projekt <b>PRZYŁĄCZ WODOCIĄGOWY DO BUDYNKU MIESZKALNEGO NA DZ. NR: 310/4 W MIEJSCOWOŚCI PRZEDMIEŚCIE DUBIECKIE</b>		
Inwestor <b>Urząd Gminy Dubiecko</b> ul. Przemyska 10, 37-750 Dubiecko		
Projektant <b>PROBUD</b> Przedsiębiorstwo Projektowo Budowlane ul. Wybrzeże Ojca Św. Jana Pawła II 24, 37-700 Przemysł		
PROJEKTANT	Nr upr.	Podpis
mgr inż. Tomasz Zabawski	S-215/02	
Faza projektu <b>PROJEKT BUDOWLANY</b>		
Branża <b>SANITARNA</b>		
Tytuł rysunku <b>PROFIL PODŁUŻNY PRZYŁĄCZA WODOCIĄGOWEGO</b>		
Skala 1:100/500	Data .2007	Nr rysunku <b>270</b> Str



**OZNACZENIA:**

1. Zawór kulowy Dn25
2. Wodomierz skrzydełkowy JS1,5 Dn20
3. Zawór antyskażeniowy EA  
z możliwością nadzoru Dn25

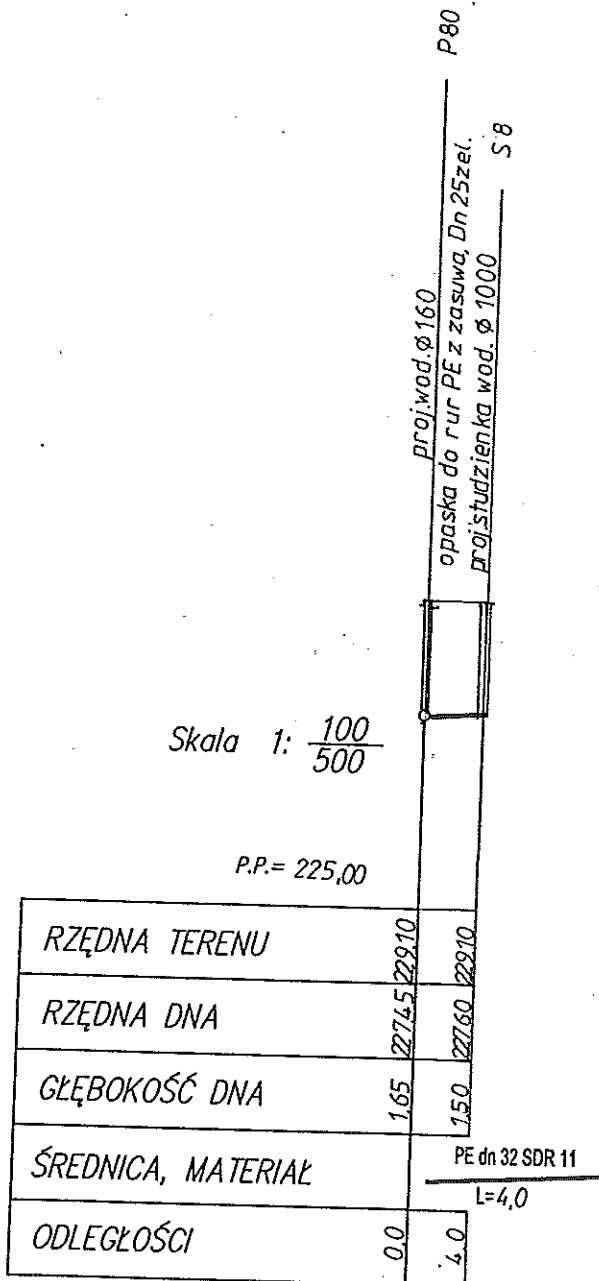
Projekt <b>PRZYŁĄCZ WODOCIĄGOWY DO BUDYNKU MIESZKALNEGO NA DZ. NR:365/76 W MIEJSCOWOŚCI PRZEDMIEŚCIE DUBIECKIE</b>			
Inwestor <b>Urząd Gminy Dubiecko</b> ul. Przemyska 10, 37-750 Dubiecko			
Projektant <b>PROBUD</b> Przedsiębiorstwo Projektowo Budowlane ul. Wybrzeże Ojca Św. Jana Pawła II 24, 37-700 Przemyski			
PROJEKTANT	Nr upr.	Podpis	
mgr inż. Tomasz Zabawski	S-215/02		
Faza projektu <b>PROJEKT BUDOWLANY</b>			
Branża <b>SANITARNA</b>			
Tytuł rysunku <b>PROFIL PODŁUŻNY PRZYŁĄCZA WODOCIĄGOWEGO</b>			
Skala 1:100/500	Data .2007	Nr rysunku <b>271</b>	Str



OZNACZENIA:

1. Zawór kulowy Dn25
2. Wodomierz skrzydełkowy JS1,5 Dn20
3. Zawór antyskażeniowy EA  
z możliwością nadzoru Dn25

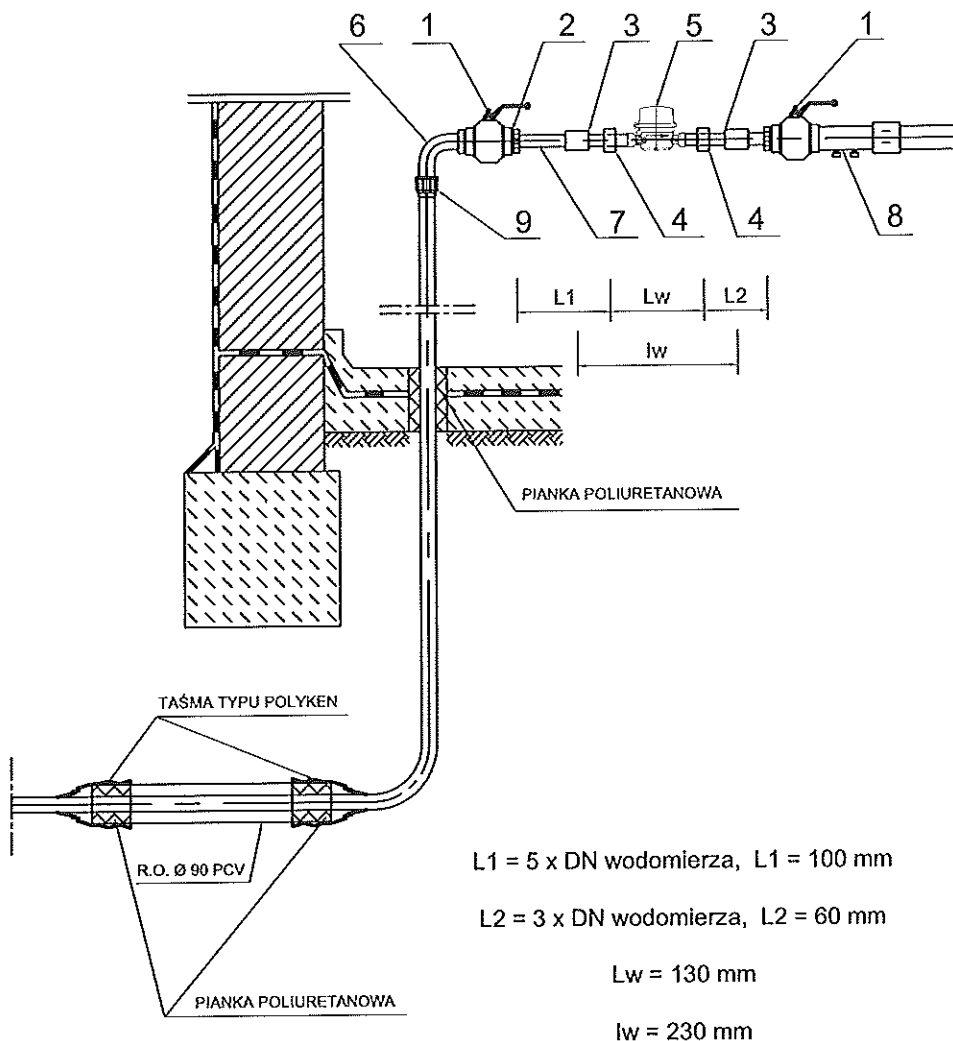
Projekt <b>PRZYŁĄCZ WODOCIĄGOWY DO BUDYNKU MIESZKALNEGO NA DZ. NR: 355/14 W MIEJSCOWOŚCI PRZEDMIEŚCIE DUBIECKIE</b>			
Inwestor <b>Urząd Gminy Dubiecko</b> ul. Przemyska 10, 37-750 Dubiecko			
Projektant <b>PROBUD</b> Przedsiębiorstwo Projektowo Budowlane ul. Wybrzeże Ojca Św. Jana Pawła II 24, 37-700 Przemysł			
PROJEKTANT	Nr upr.	Podpis	
mgr inż. Tomasz Zabowski	S-215/02		
Faza projektu <b>PROJEKT BUDOWLANY</b>			
Branża <b>SANITARNA</b>			
Tytuł rysunku <b>PROFIL PODŁUŻNY PRZYŁĄCZA WODOCIĄGOWEGO</b>			
Skala 1:100/500	Data .2007	Nr rysunku 272	Str



**OZNACZENIA:**

1. Zawór kulowy Dn25
2. Wodomierz skrzydełkowy JS1,5 Dn20
3. Zawór antyskażeniowy EA  
z możliwością nadzoru Dn25


Projekt <b>PRZYŁĄCZ WODOCIĄGOWY DO BUDYNKU MIESZKALNEGO NA DZ. NR: 363/46 W MIEJSCOWOŚCI PRZEDMIEŚCIE DUBIECKIE</b>			
Inwestor <b>Urząd Gminy Dubiecko</b> ul. Przemyska 10, 37-750 Dubiecko			
Projektant <b>PROBUD</b> Przedsiębiorstwo Projektowo Budowlane ul. Wybrzeże Ojca Św. Jana Pawła II 24, 37-700 Przemysł			
PROJEKTANT	Nr upr.	Podpis	
mgr inż. Tomasz Zabawski	S-215/02		
Faza projektu <b>PROJEKT BUDOWLANY</b>			
Branża <b>SANITARNA</b>			
Tytuł rysunku <b>PROFIL PODŁUŻNY PRZYŁĄCZA WODOCIĄGOWEGO</b>			
Skala 1:100/500	Data .2007	Nr rysunku <b>273</b>	Str



$L1 = 5 \times \text{DN wodomierza}$ ,  $L1 = 100 \text{ mm}$   
 $L2 = 3 \times \text{DN wodomierza}$ ,  $L2 = 60 \text{ mm}$   
 $Lw = 130 \text{ mm}$   
 $lw = 230 \text{ mm}$

**OZNACZENIA:**

LP	NAZWA	SZT.
1	Zawór kulowy Dn 25	2
2	Redukcja stal oc Dn 25/20	2
3	Mufka stal oc Dn 20	2
4	Łącznik do wodomierza JS1,5	2
5	Wodomierz skrzydełkowy JS1,5 Dn 20	1
6	Kolano oc Dn 25	1
7	Rura stal. oc Dn 20	
8	Zawór antyskażeniowy EA z możliwością nadzoru Dn 25	1
9	Kształtka połączeniowa, żel 32PE/1" stal	1

Projekt <b>BUDOWA PRZYŁĄCZY WODOCIĄGOWYCH          W MIEJSCOWOŚCI PRZEDMIEŚCIE          DUBIECKIE</b>		
Inwestor <b>Gmina Dubiecko          37-750 Dubiecko</b>		
Projektant Przedsiębiorstwo Projektowo - Budowlane 		
ul. Wybrzeże Ojca Św. Jana Pawła II 24 37-700 Przemyśl tel., fax. 0166705866		
PROJEKTANT	Nr upr.	Podpis
mgr inż. Marien Zobowski	WBPP/ZNB/RJB/9/3.17/2/80	
Faza <b>PROJEKT BUDOWLANY</b>		
Branża <b>SANITARNA</b>		
Budynek/obiekt <b>PRZYŁĄCZA WODOCIĄGOWE</b>		
Tytuł rysunku <b>SCHEMAT MONTAŻU WODOMIERZY</b>		
Skala SCHEMAT	Data 09.2007	Nr rysunku <b>301</b>
		Str