

U C H W A Ł A Nr XXXV/331/10
Rady Miejskiej w Chmielniku
z dnia 24 lutego 2010 roku

w sprawie: przeznaczenia do sprzedaży w formie przetargu ustnego nieograniczonego nieruchomości stanowiących własność Gminy Chmielnik położonych na terenie gminy Chmielnik.

Na podstawie art. 18 ust. 2 pkt. 9 lit. „a” ustawy z dnia 8 marca 1990 roku o samorządzie gminnym (tekst jednolity Dz. U. Nr 142 poz. 1591 z 2001 roku z późniejszymi zmianami) oraz art. 13 ust. 1, art. 37 ust. 1 i art. 40 ust. 1 pkt 1 ustawy z dnia 21 sierpnia 1997 roku o gospodarce nieruchomościami (tekst jednolity Dz. U. Nr 261 poz. 2603 z 2004 r.), Rada Miejska w Chmielniku uchwala co następuje:

§ 1

Przeznacza się do sprzedaży w formie przetargu ustnego nieograniczonego niezabudowane działki stanowiące własność Gminy Chmielnik, położone na terenie gminy Chmielnik oznaczone nr :

- Chmielnik

nr 1291/2 o pow. 0,0032 ha

nr 588/2 o pow. 0,0700 ha

§ 2


Wykonanie uchwały powierza się Burmistrzowi Miasta i Gminy Chmielnik.

§ 3

Uchwała podlega rozplakatowaniu w miejscach publicznych na terenie miasta i gminy Chmielnik.

§ 4

Uchwała wchodzi w życie z dniem powzięcia.

Przewodniczący
Rady Miejskiej w Chmielniku

mgr Jerzy Kulpuski

Uzasadnienie

Gmina Chmielnik jest właścicielem nieruchomości położonych w Chmielniku oznaczonych nr 588/2 i 1291/2.

Działki nr 588/2 i 54/5 mają charakter rolniczy, natomiast na działce nr 1291/2 znajduje się blaszany garaż stanowiący odrębną własność.

W związku z zainteresowaniem osób fizycznych ich zakupem oraz faktem, że są one zbędne dla gminy celowe jest przeznaczenie tych nieruchomości do sprzedaży.

Przewodniczący
Rady Miejskiej w Chmielniku
mgr Jerzy Kulpiński

CHMIELNIK

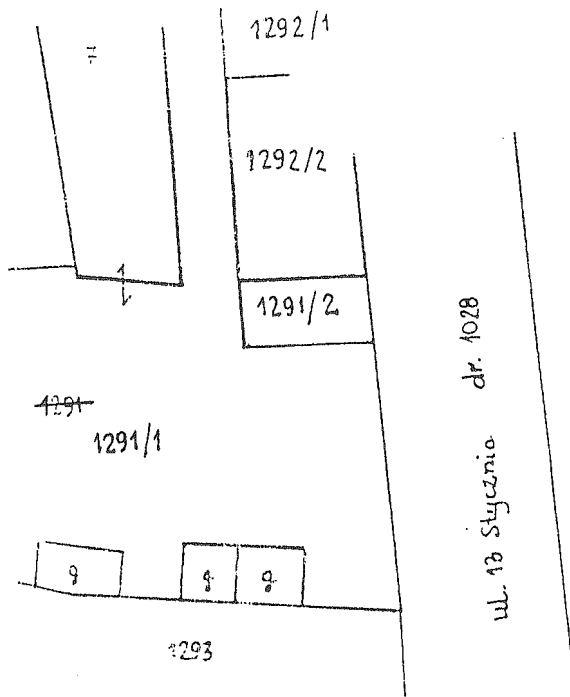
RADA MIEJSKA
w CHMIELNIKU
Plac Kościelny 5
26-020 Chmielnik

jedn.
rej

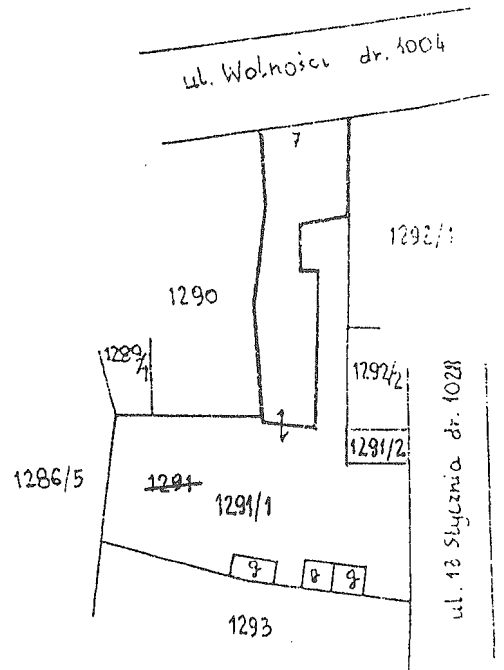
329

Wyniesienie 1:500

dotyczy uchwały
w XXV/331/10
R. M. w Chmielniku
z dn. 24.02.2010r.



nr 1291/2 - 32m²



154.131.2412

MAPA SYTUACYJNA 1:1000
PROJEKTU PODZIAŁU NIERUCHOMOŚCI

Gr:
z:

województwo: świętokrzyskie
miasto: Chmielnik
obręb: 01, ark.21
ulica: Wolności i 13 Stycznia
nieruchomość: nr 1291

Opracowana na podstawie operatu ewidencji gruntów
miasta Chmielnik, dokumentacji Ew - Mapa, i pomiaru
uzupełniającego w 2004 roku.

RADA MIEJSKA

w CHMIELNIKU

Plac Kościelny 5

26-020 Chmielnik

Dot. uchwały nr XXXV/331/10

R. M. w Chmielniku

d. dn. 24.02.10r.

Arkusz 14

CHMIELNIK

582/4

Szydłowska

593/1

588/2

700m²

2 REZERVE