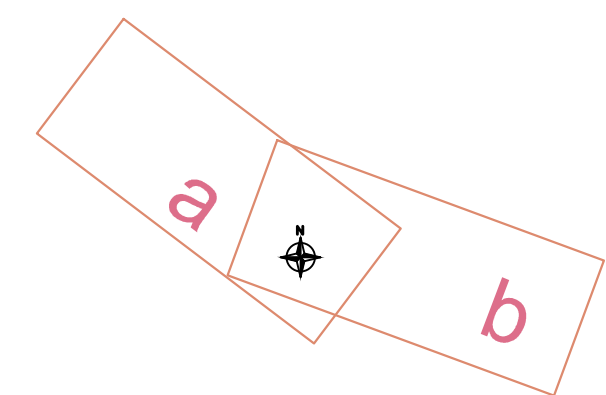
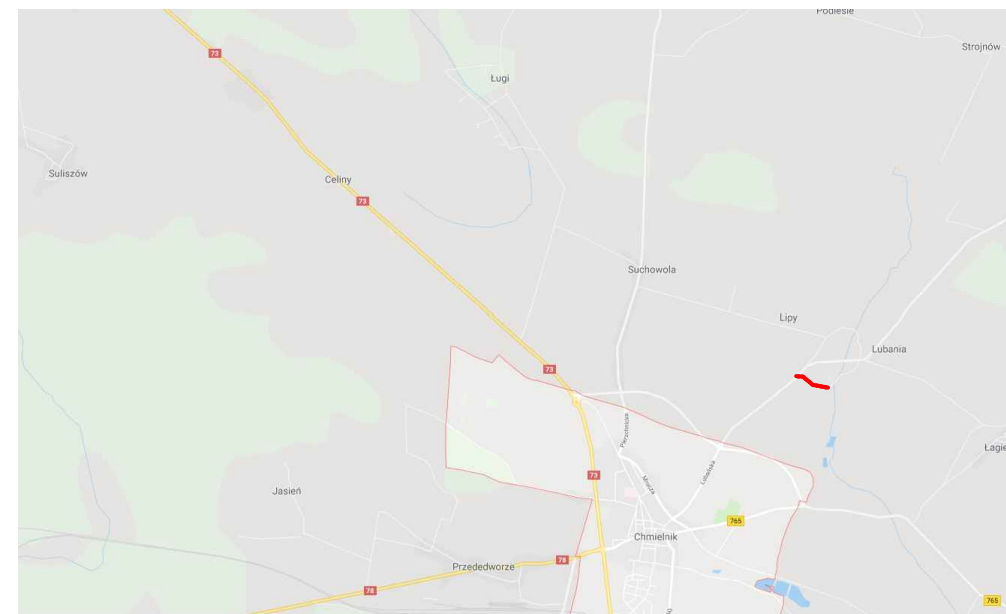




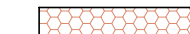









a



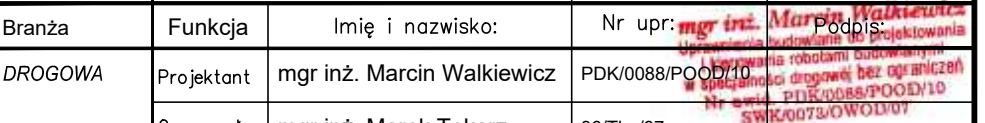


b



LEGENDA - Elementy projektowane:

-  Nawierzchnia z betonu asfaltowego
-  Pobocze z kruszywa
-  Umocnienie skarpy płytami ażurowymi
-  Krawężń jezdni
-  Krawężń pobocza
-  Projektowane oświetlenie
-  Linie rozgraniczające pasa drogowego
-  Teren do splantowania i humusowania
-  Poszerzenia jezdni
-  Jezdnia do sfrozgowania
-  Wzmocnienie geosiatką
-  Drzewa do wycinki

 39-400 TARNOBURZEG, Broniewskiego 16 NIP: 867-100-14-27 REGON: 830208695				 Nr Rys. <b>5</b>
Inwestor: GMINA CHMIELNIK 26-020 Chmielnik, Plac Kościuszki 7				
Temat: <b>PRZEBUDOWA DROGI GMINNEJ          NR 31 6032T NA DZ. EWID. NR 89 W SOŁECTWIE LUBANIA</b>				
Nazwa rysunku: PLAN ROBÓT DROGOWYCH				
Faza: PROJEKT BUDOWLANY	Data: III 2020	Skala: 1:500		
Branża: DROGOWA	Funkcja: Projektant	Imię i nazwisko: mgr inż. Marcin Walkiewicz	Nr upr. projektanta: PDK/0088/POB/10	
	Opracował: mgr inż. Marek Tokarz	Nr upr. projektanta: 36/Tbg/87	Podpis: 	

v 12 05 2020