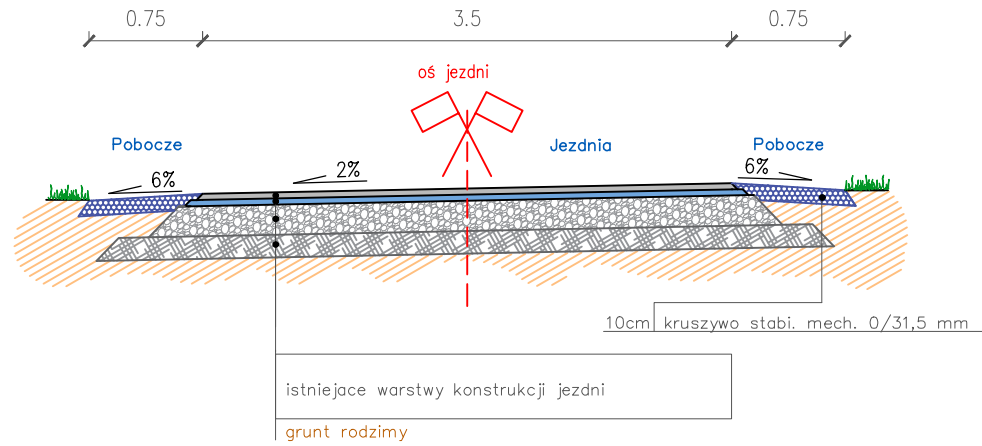
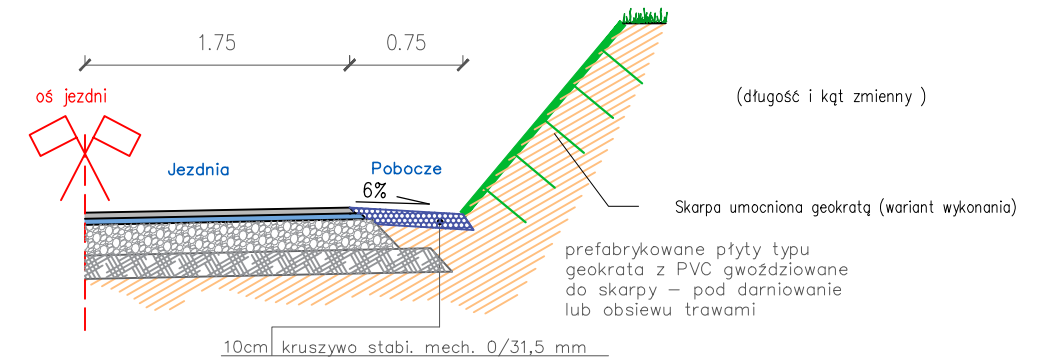


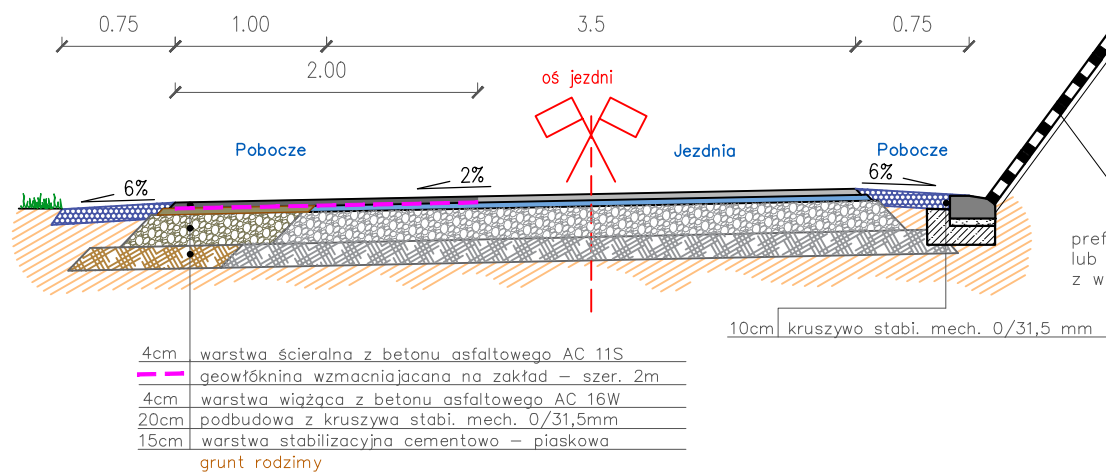
PRZEKRÓJ KONSTRUKCYJNY PRZEZ JEZDNIĘ I POBOCZA



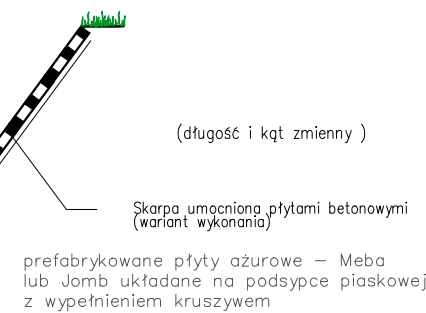
WARIANT UMCNIENIA SKARPY Z GEOKRATĄ



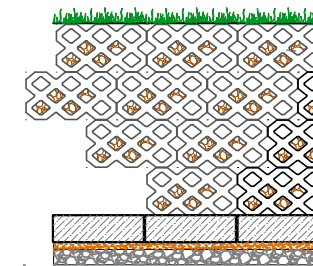
PRZEKRÓJ KONSTRUKCYJNY PRZEZ JEZDNIĘ NA MIJANKACH I POSZERZENIACH



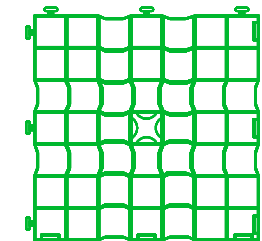
WARIANT UMCNIENIA Z BETONOWYCH PŁYT AZUROWYCH



UMOCNIENIE SKARPY PŁYTAMI AZUROWYMI – WARIANT I – WIDOK



UMOCNIENIE SKARPY GEOKRATĄ WARIANT II – WIDOK



**EXAL**

39-400 TARNOBRZEG, Broniewskiego 16  
NIP: 867-100-14-27 REGON: 830208695



Inwestor:	GMINA CHMIELNIK 26-020 Chmielnik, Plac Kościuszki 7			Nr Rys. <b>4</b>
Temat	PRZEBUDOWA DROGI GMINNEJ NR 31 6032T NA DZ. EWID. NR 89 W SOŁECTWIE LUBANIA			
Nazwa rysunku	PRZEKROJE KONSTRUKCYJNE DROGI			
Faza	PROJEKT BUDOWLANY	Data: III 2020	Skala 1:50	
Branża	Funkcja	Imię i nazwisko:	Nr upr:	Podpis:
DROGOWA	Projektant	mgr inż. Marcin WALKIEWICZ	PDK/0088/POOD/10	
	Opracował	mgr inż. Marek TOKARZ	36/Tbg/87	
	Sprawdzający			