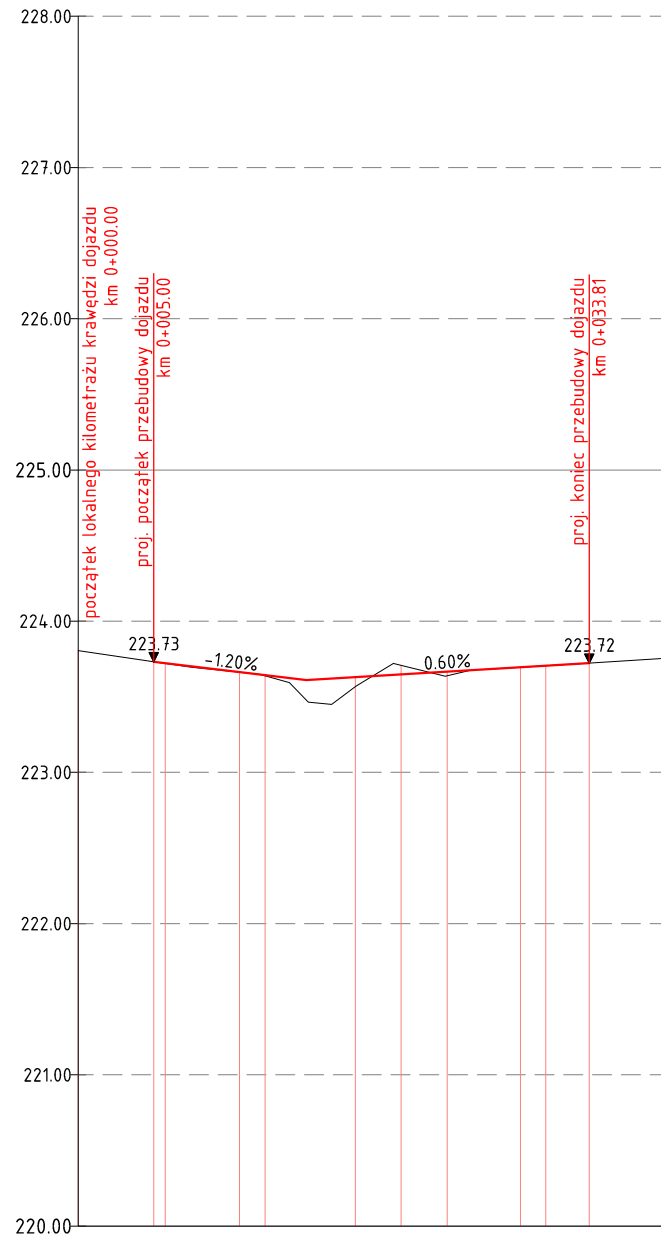
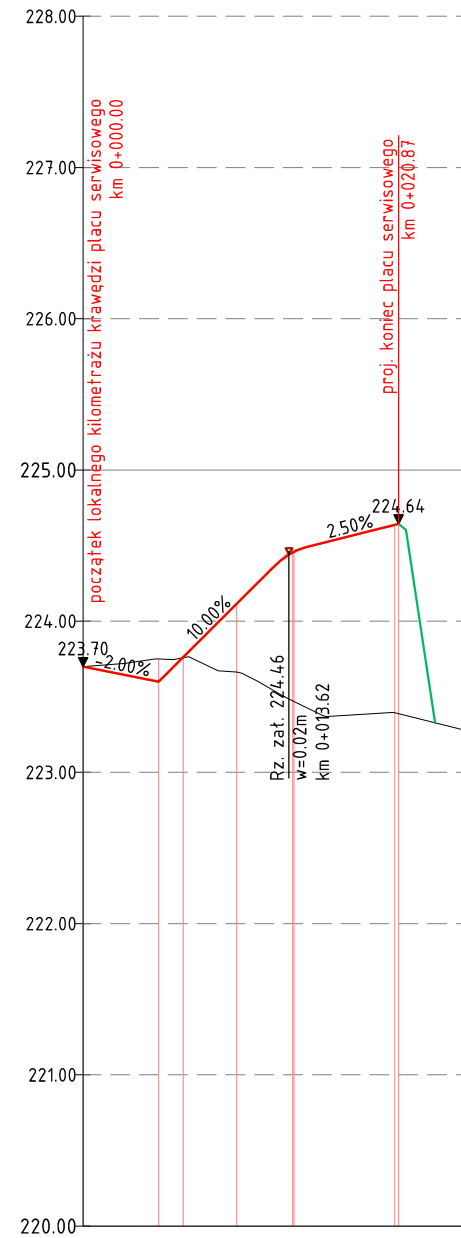


PROFIL PODŁUŻNY - krawędź dojazdu
SKALA 1:50/500



PROFIL PODŁUŻNY - krawędź placu serwisowego
SKALA 1:50/500




LEGENDA

- proj. niweleta
- profil podt. istn. terenu
- proj. skarpa

RZĘDNE
PROJEKTOWANE

223.73	223.61	223.70	223.72
--------	--------	--------	--------

PROSTE I ŁUKI
PIONOWE



RZĘDNE
ISTNIEJĄCE

223.74	223.69	223.65	223.59	223.46	223.45	223.57	223.72	223.64	223.68	223.70	223.72	223.75
--------	--------	--------	--------	--------	--------	--------	--------	--------	--------	--------	--------	--------

PROSTE I ŁUKI
POZIOME

L=5.00m	L=28.81m
---------	----------

ODLEGŁOŚCI

05.00	15.10	29.92	33.81
-------	-------	-------	-------

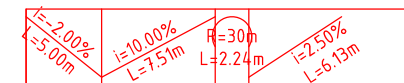
KILOMETRAŻ



RZĘDNE
PROJEKTOWANE

223.70	223.60	224.35	224.44	224.45	224.49	224.64
--------	--------	--------	--------	--------	--------	--------

PROSTE I ŁUKI
PIONOWE



RZĘDNE
ISTNIEJĄCE

223.72	223.75	223.77	223.67	223.66	223.60	223.51	223.38	223.40	223.26
--------	--------	--------	--------	--------	--------	--------	--------	--------	--------

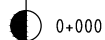
PROSTE I ŁUKI
POZIOME

L=5.00m	L=8.87m	L=7.00m
---------	---------	---------

ODLEGŁOŚCI

00.00	05.00	12.51	13.62	13.87	14.74	20.87
-------	-------	-------	-------	-------	-------	-------

KILOMETRAŻ



Inwestor:	GMINA CHMIELNIK	
Adres:	Plac Kościuszki 7, 26-020 CHMIELNIK	
Projekt:	Rozbudowa sieci kanalizacyjnej i wodociągowej w miejscowości Śladków Mały Gmina Chmielnik	
Lokalizacja:	działki nr ewid.: 192/2; m. Śladków Mały; gm. Chmielnik; pow. kielecki; woj. świętokrzyskie	
 GEOKART – INTERNATIONAL Spółka z o. o. 35-113 Rzeszów, ul. Wita Stwosza 44		
ZESPÓŁ PROJEKTOWY:		
FUNKCJA:	NR UPR., SPECJALNOŚĆ:	PODPIS:
Projektant: mgr inż. Rafał Biernacki	PDK/0196/POOD/11 specjalność: drogowa	
Opracowanie: mgr inż. Wojciech Nawój		
Faza: PROJEKT WYKONAWCZY	Data opracowania: 08.2018 r.	Skala rysunku: 1: 50/500
Nazwa rysunku: PROFIL PODŁUŻNY -obsługa komunikacyjna przepompowni na dz. nr ewid.: 192/2	Nr arkusza: -	Nr rysunku: 3