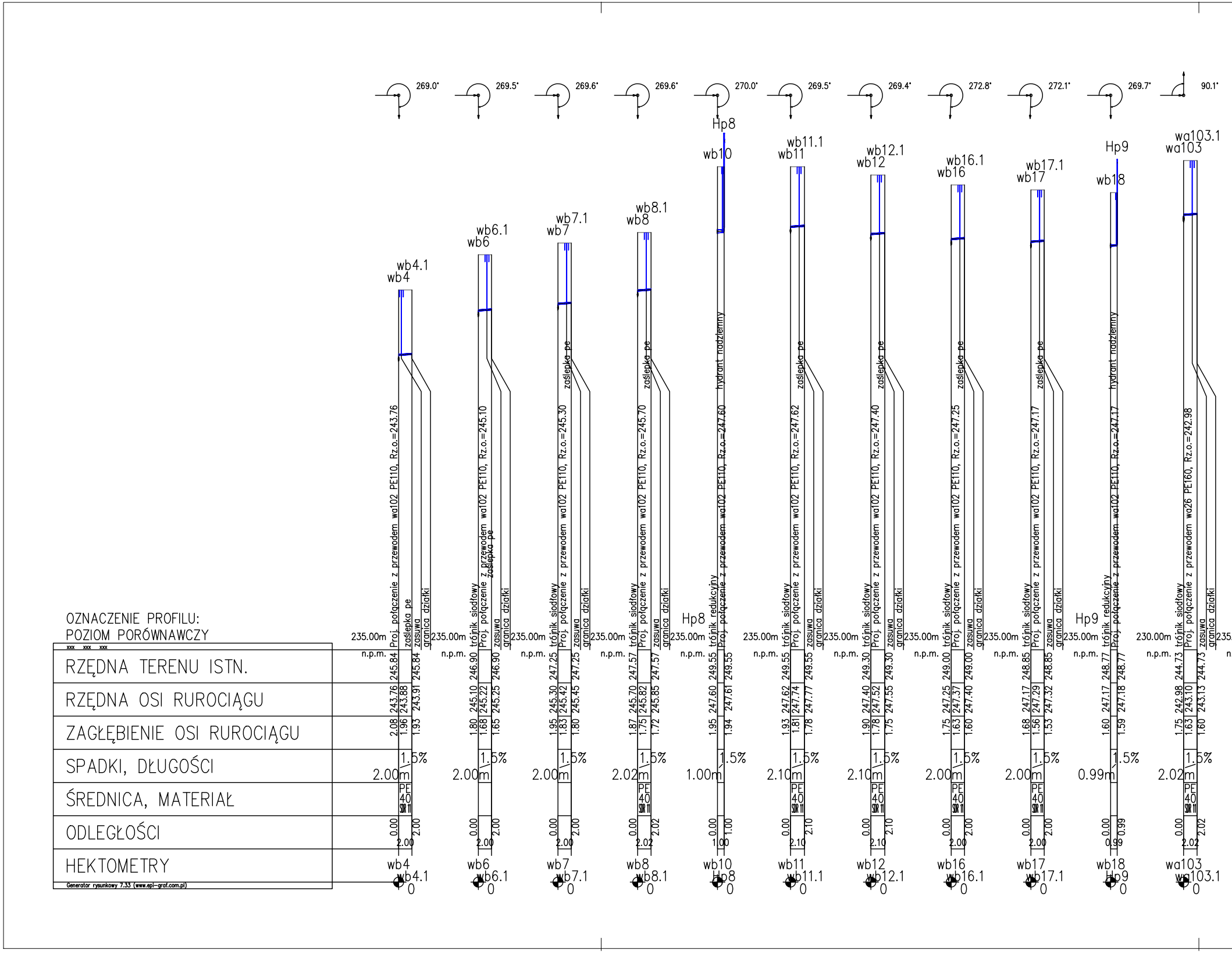
OZNACZENIE PROFILU:
POZIOM PORÓWNAWCZY
RZĘDNA TERENU ISTN.
RZĘDNA OSI RUROCIĄGU
ZAGŁĘBIENIE OSI RUROCIĄGU
SPADKI, DŁUGOŚCI
ŚREDNICA, MATERIAŁ
ODLEGŁOŚCI
HEKTOMETRY
Generator rysunkowy 7.33 (www.epi-graf.com.pl)
269.0°
269.5°
269.6°
269.6°
270.0°
269.5°
269.4°
272.8°
272.1°
269.7°
90.1°
wb4 wb4.1
wb6 wb6.1
wb7 wb7.1
wb8 wb8.1
wb10 Hp8
wb11 wb11.1
wb12 wb12.1
wb16 wb16.1
wb17 wb17.1
wb18 Hp9
wa103 wa103.1
235.00m n.p.m.
230.00m n.p.m.
Proj. połączenie z przewodem wa102 PE110, Rz.o.=243.76
Proj. połączenie z przewodem wa102 PE110, Rz.o.=245.10
Proj. połączenie z przewodem wa102 PE110, Rz.o.=245.30
Proj. połączenie z przewodem wa102 PE110, Rz.o.=245.70
Proj. połączenie z przewodem wa102 PE110, Rz.o.=247.60
Proj. połączenie z przewodem wa102 PE110, Rz.o.=247.62
Proj. połączenie z przewodem wa102 PE110, Rz.o.=247.40
Proj. połączenie z przewodem wa102 PE110, Rz.o.=247.25
Proj. połączenie z przewodem wa102 PE110, Rz.o.=247.17
Proj. połączenie z przewodem wa102 PE110, Rz.o.=247.17
Proj. połączenie z przewodem wa26 PE160, Rz.o.=242.98
trójnik siodłowy
trójnik redukcyjny
zaślepka pe
zasuwa
granica działki
hydrant nadziemny
Hp8
Hp9
1.5%
2.00m
2.02m
1.00m
2.10m
0.99m
PE 40 SDR 11
0


91.4°
90.3°
90.1°
89.3°
89.7°
88.8°
88.5°
88.5°
88.5°
88.3°
88.3°
90.1°
91.5°
88.5°
180.0°
270.7°(K1)
wa104.1
wa104
trójnik siodłowy
Proj. połączenie z przewodem wa26 PE160, Rz.o.=243.25
zaślepka pe
zasuwa
granica działki
.00m
n.p.m.
245.30 245.30
243.25 243.37 243.40
2.05 1.93 1.90
1.5%
2.06m
PE 40 SDR 11
0.00 2.06
2.06
wa104
wa104.1
0
wa105.1
wa105
trójnik siodłowy
Proj. połączenie z przewodem wa26 PE160, Rz.o.=244.05
zaślepka pe
zasuwa
granica działki
235.00m
n.p.m.
246.18 246.18
244.05 244.17 244.20
2.13 2.01 1.98
1.5%
2.02m
PE 40 SDR 11
0.00 2.02
2.02
wa105
wa105.1
0
Hp13
wa106
Hp13
trójnik redukcyjny
Proj. połączenie z przewodem wa26 PE160, Rz.o.=244.10
hydrant nadziemny
droga żwirowa szer.=1.0m
235.00m
n.p.m.
246.21 246.21
244.10 244.12
2.11 2.09
1.5%
1.07m
0.00 1.07
1.07
wa106
Hp13
0
wa107.1
wa107
zaślepka pe
trójnik siodłowy
Proj. połączenie z przewodem wa26 PE160, Rz.o.=245.00
zasuwa
granica działki
235.00m
n.p.m.
247.20 247.20
245.00 245.12 245.15
2.20 2.08 2.05
1.5%
2.08m
PE 40 SDR 11
0.00 2.08
2.08
wa107
wa107.1
0
wa110
wa111.1
wa111
trójnik siodłowy
Proj. połączenie z przewodem wa26 PE160, Rz.o.=248.95
zaślepka pe
zasuwa
granica działki
240.00m
n.p.m.
250.70 250.70
248.95 249.07 249.10
1.75 1.63 1.60
1.5%
2.01m
PE 40 SDR 11
0.00 2.01
2.01
wa111
wa111.1
0
wa112.1
wa112
trójnik siodłowy
Proj. połączenie z przewodem wa26 PE160, Rz.o.=249.25
zaślepka pe
zasuwa
granica działki
240.00m
n.p.m.
251.02 251.02
249.25 249.37 249.40
1.77 1.65 1.62
1.5%
2.00m
PE 40 SDR 11
0.00 2.00
2.00
wa112
wa112.1
0
wa113.1
wa113
trójnik siodłowy
Proj. połączenie z przewodem wa26 PE160, Rz.o.=249.55
zaślepka pe
zasuwa
granica działki
240.00m
n.p.m.
251.29 251.29
249.55 249.67 249.70
1.74 1.62 1.59
1.5%
2.01m
PE 40 SDR 11
0.00 2.01
2.01
wa113
wa113.1
0
wa114.1
wa114
trójnik siodłowy
Proj. połączenie z przewodem wa26 PE160, Rz.o.=249.50
zaślepka pe
zasuwa
granica działki
240.00m
n.p.m.
251.56 251.56
249.50 249.62 249.65
2.06 1.94 1.91
1.5%
2.00m
PE 40 SDR 11
0.00 2.00
2.00
wa114
wa114.1
0
wa115.1
wa115
zaślepka pe
trójnik siodłowy
Proj. połączenie z przewodem wa26 PE160, Rz.o.=250.00
zasuwa
granica działki
240.00m
n.p.m.
251.80 251.80
250.00 250.12 250.15
1.80 1.68 1.65
1.5%
2.00m
PE 40 SDR 11
0.00 2.00
2.00
wa115
wa115.1
0
wa117.1
wa117
zaślepka pe
trójnik siodłowy
Proj. połączenie z przewodem wa26 PE160, Rz.o.=250.25
zasuwa
granica działki
240.00m
n.p.m.
252.00 252.00
250.25 250.37 250.40
1.75 1.63 1.60
1.5%
2.00m
PE 40 SDR 11
0.00 2.00
2.00
wa117
wa117.1
0
wa118.1
wa118
zaślepka pe
trójnik siodłowy
Proj. połączenie z przewodem wa26 PE160, Rz.o.=250.09
zasuwa
granica działki
240.00m
n.p.m.
252.04 252.04
250.09 250.21 250.24
1.95 1.83 1.80
1.5%
2.01m
PE 40 SDR 11
0.00 2.01
2.01
wa118
wa118.1
0
wa119.1
wa119
zaślepka pe
trójnik siodłowy
Proj. połączenie z przewodem wa26 PE160, Rz.o.=250.45
zasuwa
granica działki
240.00m
n.p.m.
252.08 252.08
250.45 250.57 250.60
1.63 1.51 1.48
1.5%
2.07m
PE 40 SDR 11
0.00 2.07
2.07
wa119
wa119.1
0
wa123.1
wa123
zaślepka pe
trójnik siodłowy
Proj. połączenie z przewodem wa26 PE160, Rz.o.=245.35
zasuwa
granica działki
235.00m
n.p.m.
247.20 247.20
245.35 245.47 245.50
1.85 1.73 1.70
1.5%
2.00m
PE 40 SDR 11
0.00 2.00
2.00
wa123
wa123.1
0
wa120
wa120
trójnik równoprzelotowy
Proj. połączenie z przewodem wa26 PE160, Rz.o.=250.50
zasuwa
240.00m
n.p.m.
252.10
250.50
1.60
3.65%
0.00
27.41
wa120
0
wa120.1
trójnik siodłowy
Proj. połączenie z przewodem PE40, Rz.o.=249.62
251.45
249.50
1.95
27.41m
1.62%
27.41
24.73
wa120.1

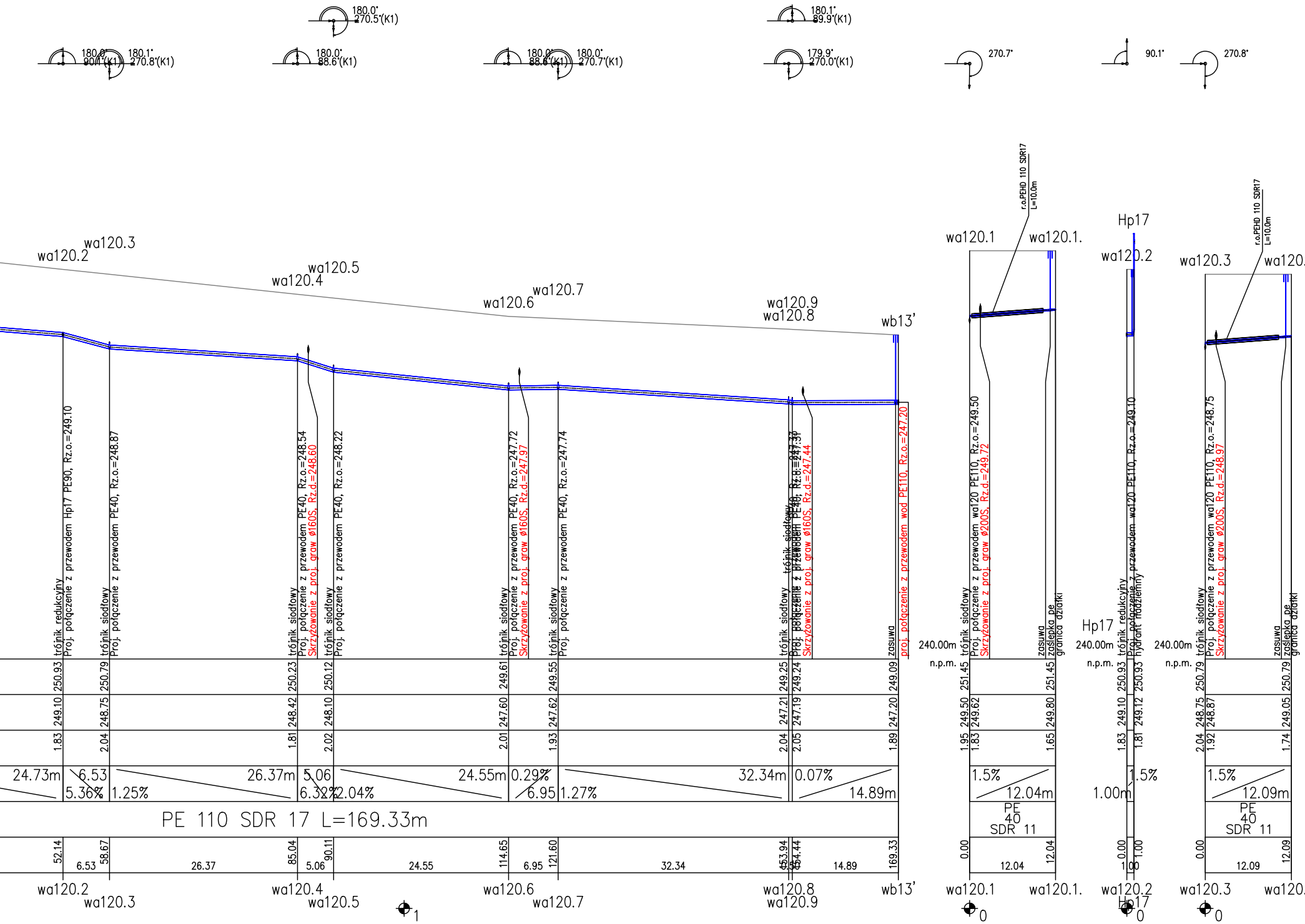
180.0° 90.1°(K1)
180.1° 270.8°(K1)
180.0° 270.5°(K1)
180.0° 88.6°(K1)
180.0° 88.6°(K1)
180.0° 270.7°(K1)
180.1° 89.9°(K1)
179.9° 270.0°(K1)
270.7°
90.1°
270.8°
wa120.2
wa120.3
wa120.4
wa120.5
wa120.6
wa120.7
wa120.8
wa120.9
wb13'
wa120.1
wa120.1.
Hp17
wa120.2
wa120.3
wa120.
r.o.PEHD 110 SDR17 L=10.0m
r.o.PEHD 110 SDR17 L=10.0m
trójnik redukcyjny Proj. połączenie z przewodem Hp17 PE90, Rz.o.=249.10
trójnik siodłowy Proj. połączenie z przewodem PE40, Rz.o.=248.87
trójnik siodłowy Proj. połączenie z przewodem PE40, Rz.o.=248.54
Skrzyżowanie z proj. graw ø160S, Rz.d.=248.60
trójnik siodłowy Proj. połączenie z przewodem PE40, Rz.o.=248.22
trójnik siodłowy Proj. połączenie z przewodem PE40, Rz.o.=247.72
Skrzyżowanie z proj. graw ø160S, Rz.d.=247.97
trójnik siodłowy Proj. połączenie z przewodem PE40, Rz.o.=247.74
trójnik siodłowy Proj. połączenie z przewodem PE40, Rz.o.=247.33
trójnik siodłowy Proj. połączenie z przewodem PE40, Rz.o.=247.30
Skrzyżowanie z proj. graw ø160S, Rz.d.=247.44
zasuwa
proj. połączenie z przewodem wod PE110, Rz.o.=247.20
trójnik siodłowy Proj. połączenie z przewodem wa120 PE110, Rz.o.=249.50
Skrzyżowanie z proj. graw ø200S, Rz.d.=249.72
zasuwa
zaślepka pe
granica działki
trójnik redukcyjny Proj. połączenie z przewodem wa120 PE110, Rz.o.=249.10
hydrant nadziemny
trójnik siodłowy Proj. połączenie z przewodem wa120 PE110, Rz.o.=248.75
Skrzyżowanie z proj. graw ø200S, Rz.d.=248.97
zasuwa
zaślepka pe
granica działki
240.00m n.p.m.
240.00m n.p.m.
240.00m n.p.m.
Hp17
250.93 250.79 250.23 250.12 249.61 249.55 249.25 249.24 249.09
249.10 248.75 248.42 248.10 247.60 247.62 247.21 247.19 247.20
1.83 2.04 1.81 2.02 2.01 1.93 2.04 2.05 1.89
24.73m 6.53 5.36% 1.25% 26.37m 5.06 6.32% 2.04% 24.55m 0.29% 6.95 1.27% 32.34m 0.07% 14.89m
PE 110 SDR 17 L=169.33m
52.14 6.53 58.67 26.37 85.04 5.06 90.11 24.55 114.65 6.95 121.60 32.34 153.94 0.50 154.44 14.89 169.33
251.45 251.45
249.50 249.62 249.80
1.95 1.83 1.65
1.5% 12.04m
PE 40 SDR 11
0.00 12.04 12.04
250.93 250.93
249.10 249.12
1.83 1.81
1.00m 1.5%
0.00 1.00 1.00
250.79 250.79
248.75 248.87 249.05
2.04 1.92 1.74
1.5% 12.09m
PE 40 SDR 11
0.00 12.09 12.09
wa120.2
wa120.3
wa120.4
wa120.5
wa120.6
wa120.7
wa120.8
wa120.9
wb13'
wa120.1
wa120.1.
wa120.2
Hp17
wa120.3
wa120.
1
0
0
0

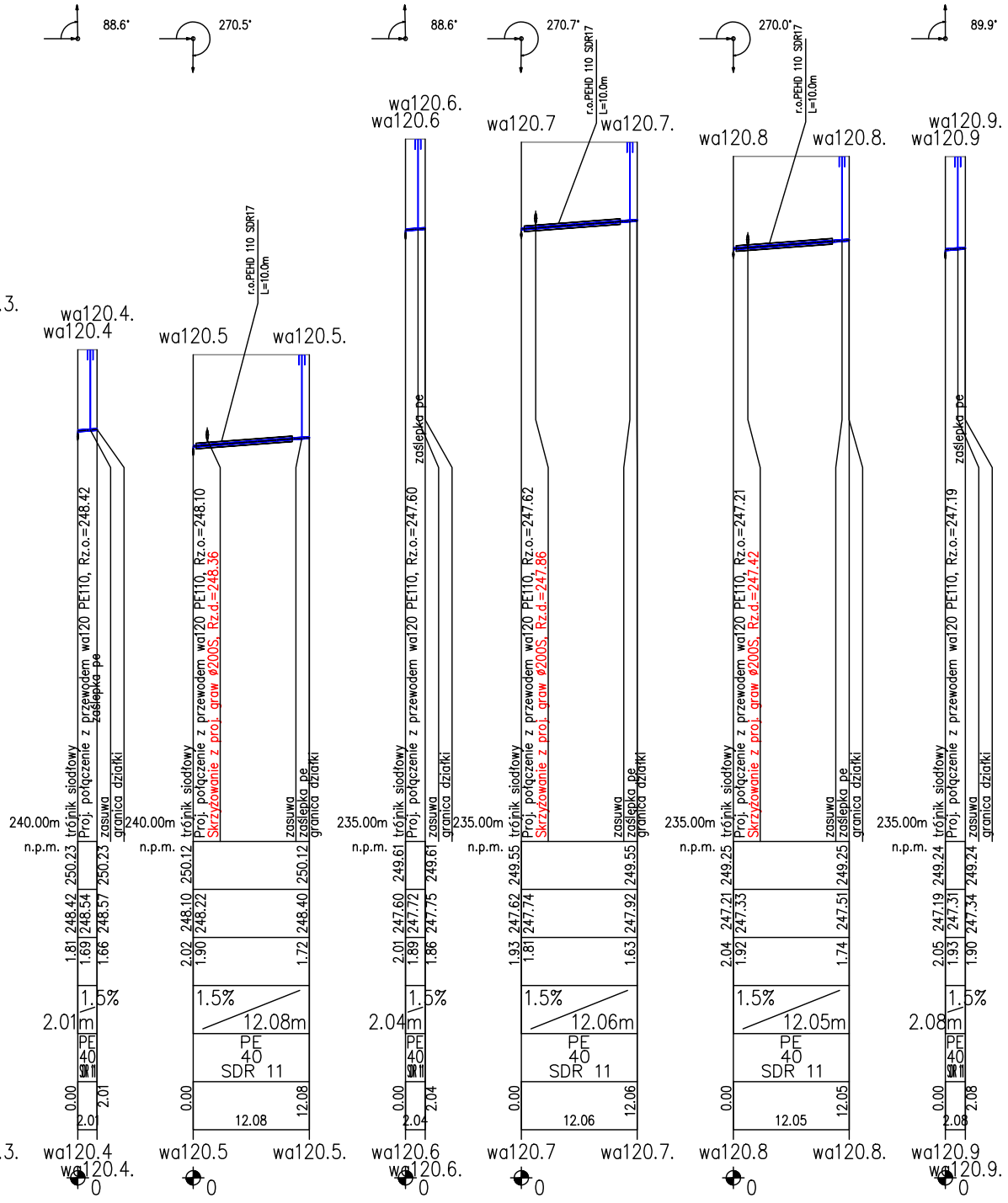
88.6°
270.5°
88.6°
270.7°
270.0°
89.9°
r.o.PEHD 110 SDR17 L=10.0m
wa120.4.
wa120.4
wa120.5
wa120.5.
wa120.6.
wa120.6
wa120.7
wa120.7.
wa120.8
wa120.8.
wa120.9.
wa120.9
trójnik siodłowy
Proj. połączenie z przewodem wa120 PE110, Rz.o.=248.42
zaślepka pe
zasuwa
granica działki
Proj. połączenie z przewodem wa120 PE110, Rz.o.=248.10
Skrzyżowanie z proj. graw ø200S, Rz.d.=248.36
Proj. połączenie z przewodem wa120 PE110, Rz.o.=247.60
Proj. połączenie z przewodem wa120 PE110, Rz.o.=247.62
Skrzyżowanie z proj. graw ø200S, Rz.d.=247.86
Proj. połączenie z przewodem wa120 PE110, Rz.o.=247.21
Skrzyżowanie z proj. graw ø200S, Rz.d.=247.42
Proj. połączenie z przewodem wa120 PE110, Rz.o.=247.19
240.00m
235.00m
n.p.m.
250.23 248.42 248.54 248.57 250.23
1.81 1.69 1.66
250.12 248.10 248.22 248.40 250.12
2.02 1.90 1.72
249.61 247.60 247.72 247.75 249.61
2.01 1.89 1.86
249.55 247.62 247.74 247.92 249.55
1.93 1.81 1.63
249.25 247.21 247.33 247.51 249.25
2.04 1.92 1.74
249.24 247.19 247.31 247.34 249.24
2.05 1.93 1.90
1.5%
2.01m
12.08m
2.04m
12.06m
12.05m
2.08m
PE 40 SDR 11
0.00
2.01
12.08
2.04
12.06
12.05
2.08
0

UWAGA:

1. Lokalizację istniejącego uzbrojenia naniesiono zgodnie z informacją dysponentów uzbrojenia,
2. Głębokość uzbrojenia ustalono na podstawie map lub w przypadku braku informacji o głębokości, orientacyjnie w sposób narzucony przez program wspomagający projektowanie "Profil Koordynator",
3. Wyprzedzająco wykonać odkrywki w celu identyfikacji ostatecznej lokalizacji uzbrojenia i jego głębokości,
4. Nie wyklucza się istnienia uzbrojenia niezinwentaryzowanego, w przypadkach wątpliwych wykonać wykopy kontrolne,
5. Skrzyżowania z istniejącym uzbrojeniem wykonać pod nadzorem dysponentów sieci zgodnie z warunkami podanymi w uzgodnieniach branżowych.
6. Grubość podsypki 15cm piaskiem.

Inwestor:	GMINA CHMIELNIK
Adres:	Plac Kościuszki 7, 26–020 CHMIELNIK
Projekt:	Rozbudowa sieci kanalizacyjnej i wodociagowej w miejscowości Śladków Mały, Gmina Chmielnik – obszar II
Lokalizacja:	Śladków Mały, Sladków Duży

GEOKART – INTERNATIONAL
Spółka z o. o.
35–113 Rzeszów, ul. Wita Stwosza 44

ZESPÓŁ PROJEKTOWY:

FUNKCJA:	NR UPR.:	BRANŻA:	PODPIS:
Projektant: mgr inż. Iwona Rybak	Upr.bud.Nr: PDK/0082/PWOS/05	SANITARNA	
Sprawdzający: mgr inż. Marcin Łabaj	Upr.bud.Nr: PDK/0025/POOS/09	SANITARNA	
Opracowanie: mgr inż. Rafał Szwedo		SANITARNA	
Opracowanie: mgr inż. Dorota Czyż		SANITARNA	
Opracowanie: mgr inż. Dominika Świąder		SANITARNA	
Opracowanie: mgr inż. Barbara Ochnicka		SANITARNA	

Faza opracowania: PROJEKT WYKONAWCZY	Data opracowania:	08.2018
	Skala rysunku:	1:100/500
Nazwa rysunku: PROFIL PODŁUŻNY – WODOCIAG (wb4–wb18; wa103–wa123; wa120–wa120.9)	Nr rys.:	W3