

Skala 1:1000
MAPA DO CELÓW PROJEKTOWYCH

Obręb: Śladków Duży [0023] Gmina: Chmielnik [260404_5]
Obręb: Śladków Mały [0024] Gmina: Chmielnik [260404_5]
pow. kielecki woj. świętokrzyskie
Ark. 7.137.18.19.3; 7.137.18.19.4; 7.137.18.23.2; 7.137.18.24.1; 7.137.18.24.2;
7.137.18.23.4; 7.137.18.24.3; 7.137.18.24.4; 7.136.18.04.1; 7.136.18.04.2

Mapę sporządzono na podstawie ark 7.137.18.19.3; 7.137.18.19.4; 7.137.18.23.2; 7.137.18.24.1;
7.137.18.24.2; 7.137.18.23.4; 7.137.18.24.3; 7.137.18.24.4; 7.136.18.04.1; 7.136.18.04.2
mapy zasadniczej oraz pomiaru uzupełniającego w terenie.

W oznaczonym zakresie nie badano obciążeń słusznościami gruntowymi.
Mapa w zaznaczonym zakresie aktualna na dzień 08.02.2018r.

"Nie wyklucza się istnienia w terenie innych nie wskazanych na niniejszej mapie urządzeń podziemnych,
które nie były zgłoszone do inwentaryzacji."

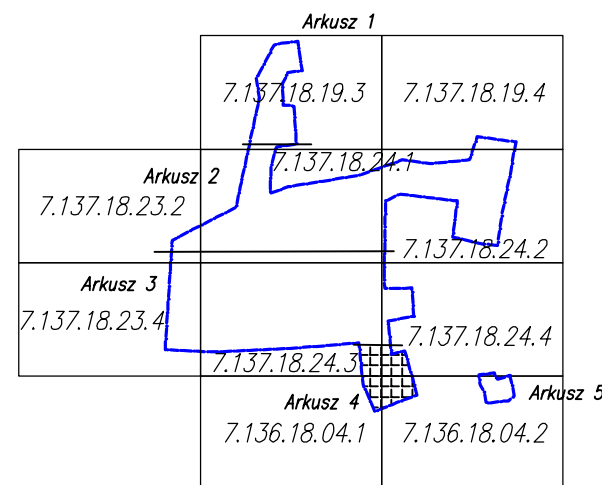
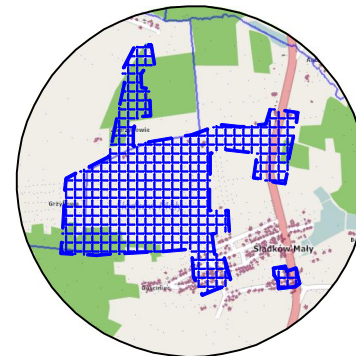
Granice na niniejszej mapie wprowadzono na podstawie mapy ewidencji gruntów.

Jarostaw dnia: 12.02.2018r.

Układ wsp. 2000/7 "Kronsztadt 86"
nr licencji: GN-III.6640.5788.2017_2604_K05

Arkusz: 4/5

Szkic Orientacji



GEODETA UPRAWNIONY
JANUSZ JANAT
nr. 5178 (1, 2)

Poświadczam, że niniejszy dokument został opracowany w wyniku prac geodezyjnych i kartograficznych, których rezultaty zawiera operat techniczny wpisany do ewidencji materiałów państwowego zasobu geodezyjnego i kartograficznego	
Organ prowadzący państwowy zasób geodezyjny i kartograficzny	STAROSTA KIELECKI
Identyfikator ewidencyjny materiału zasobu - operatu technicznego	P.2604.2018.3354
Data wpisania operatu technicznego do ewidencji materiałów zasobu	11 06 2018
Imię, nazwisko i podpis osoby reprezentującej organ	Z up. Starosta INSPEKTOR Katarzyna Nowak

Organ prowadzący państwowy zasób geodezyjny i kartograficzny	STAROSTA KIELECKI
Niniejsza dokumentacja projektowa była przedmiotem narady koordynacyjnej	
Znak sprawy	GN-III.6630. 656 - 2018
Termin i miejsce narady koordynacyjnej	Kielce, dnia: 29 SIE 2018
Imię, nazwisko i podpis osoby reprezentującej organ	Z up. STAROSTY Marek Marcin Korba Kierownik Powiatowego Ośrodka Dokumentacji Geodezyjnej i Kartograficznej

Organ prowadzący państwowy zasób geodezyjny i kartograficzny	STAROSTA KIELECKI
Niniejsza dokumentacja projektowa była przedmiotem narady koordynacyjnej	
Znak sprawy	GN-III.6630. 418 - 2018
Termin i miejsce narady koordynacyjnej	Kielce, dnia: 26 WRZ 2018
Imię, nazwisko i podpis osoby reprezentującej organ	Z up. STAROSTY STAROSTA INSPEKTOR Dorota Pietrasik

LEGENDA:

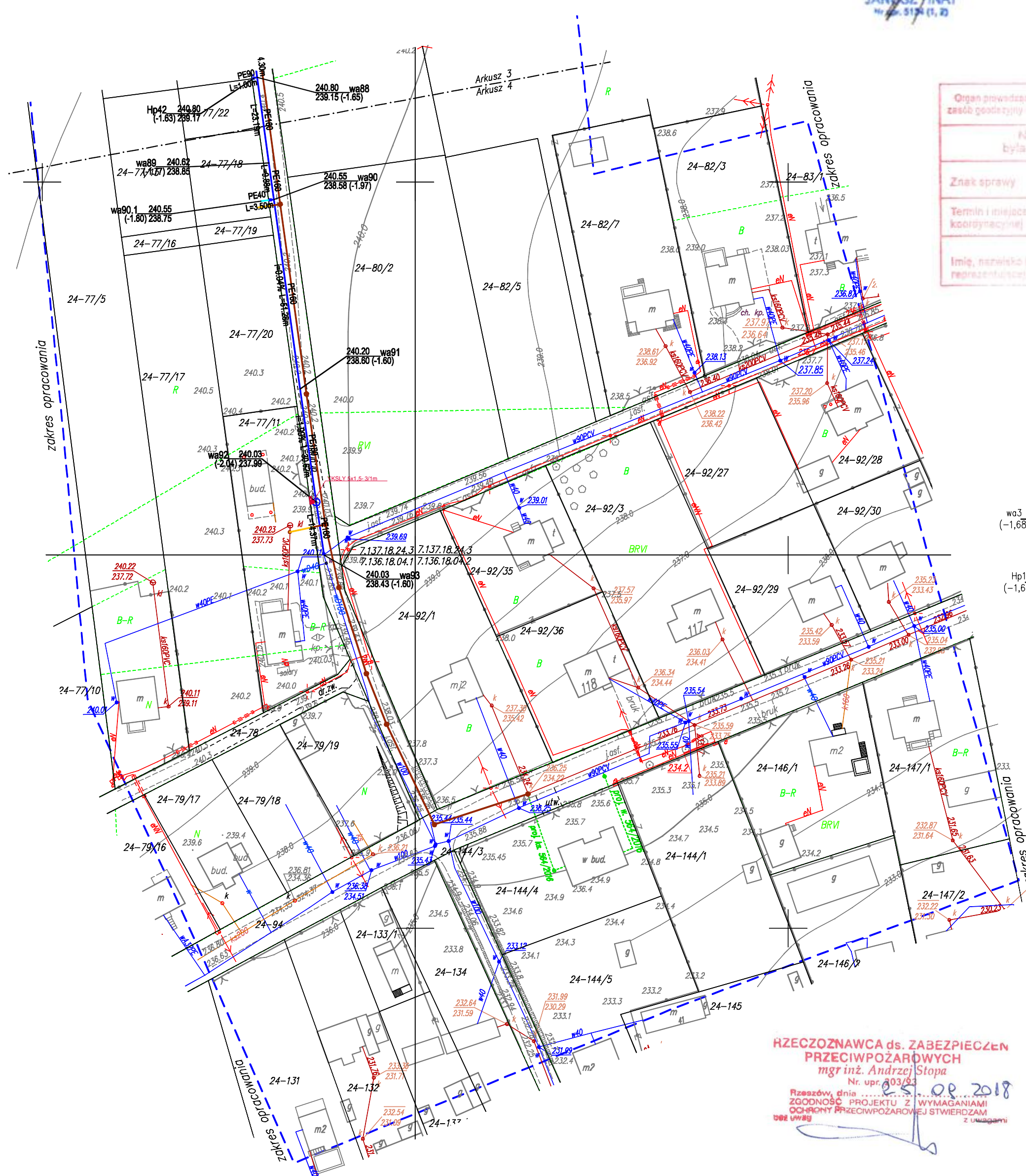
--- Zakres opracowania mapy

Elementy istniejące:

- Istniejąca sieć kanalizacyjna
- Istniejąca sieć wodociągowa
- Istniejący kabel telefoniczny
- Istniejący kabel elektryczny

Elementy projektowane:

- Proj. sieć kanalizacji sanitarnej grawitacyjnej
- Proj. sieć kanalizacji sanitarnej tłocznej
- Proj. sieć wodociągowa
- Proj. przyłącz wodociągowy do wykonania przez Inwestora na koszt właściciela
- Proj. przyłącz wodociągowy do wykonania przez właściciela na koszt właściciela
- Proj. hydrant na sieci wod.
- Elektroenergetyczna linia kablowa policznikowa
- złącze kablowo-pomiarowe w zakresie PGE
- rura ochronna DVK110



HZECZOZNAWCA ds. ZABEZPIECZEN
PRZECIWPÓŻAROWYCH
mgr inż. Andrzej Stopa
Nr. upr. 03/81
Rzeszów, dnia 05.02.2018
ZGODNOŚĆ PROJEKTU Z WYMAGANIAMI
OCHRONY PRZECIWPÓŻAROWEJ STWIERDZAM
Z WYKONANIA

Inwestor:	GINA CHMIELNIK
Adres:	Plac Kościuszki 7, 26-020 CHMIELNIK
Projekt:	Rozbudowa sieci kanalizacyjnej i wodociągowej w miejscowości Śladków Mały Gmina Chmielnik-obszar I
Lokalizacja:	Śladków Mały

GEOKART - INTERNATIONAL Spółka z o.o. 35-113 Rzeszów, ul. Wita Stwosza 44			
ZESPÓŁ PROJEKTOWY:			
FUNKCJA:	NR UPR.:	BRANŻA:	PODPIS:
Projektant: mgr inż. Iwona Rybak	Upr.bud.Nr: PDK/0082/PWOS/05	SANITARNA	
Sprawdzający: mgr inż. Marcin Łabaj	Upr.bud.Nr: PDK/0025/POOS/09	SANITARNA	
Opracowanie: mgr inż. Rafał Szewo		SANITARNA	
Opracowanie: mgr inż. Dorota Czyż		SANITARNA	
Opracowanie: mgr inż. Dominika Świader		SANITARNA	
Opracowanie: mgr inż. Barbara Ochnicka	Upr.bud.Nr: E-117/02	ELEKTRYCZNA	
Opracowanie: mgr inż. Paweł Piwowski	Upr.bud.Nr: E-217/02	ELEKTRYCZNA	
Opracowanie: mgr inż. Bartosz Budzik		ELEKTRYCZNA	
Faza opracowania:	PROJEKT WYKONAWCZY	Data opracowania:	09.2018
Nazwa rysunku:	PROJEKT ZAGOSPODAROWANIA TERENU - WODOCIĄG	Skala rysunku:	1:1000
		Nr rys.:	1.4